



Масштаб 1:1 000

Используемые условные знаки и обозначения:

- Граница объекта
- Характерная точка объекта
- Граница населенного пункта, сведения о которой внесены в ЕГРН
- Номер границы населенного пункта, муниципального образования, сведения о которой внесены в ЕГРН
- Граница кадастрового квартала, сведения о которой внесены в ЕГРН
- Номер кадастрового квартала
- Граница земельного участка, сведения о которой внесены в ЕГРН
- Номер земельного участка, сведения о котором внесены в ЕГРН

Подпись _____ Дата « 13 » сентября 20 22 г.

Место для подписи и печати (при наличии) лица, составившего описание местоположения границ объекта





Масштаб 1:1 000

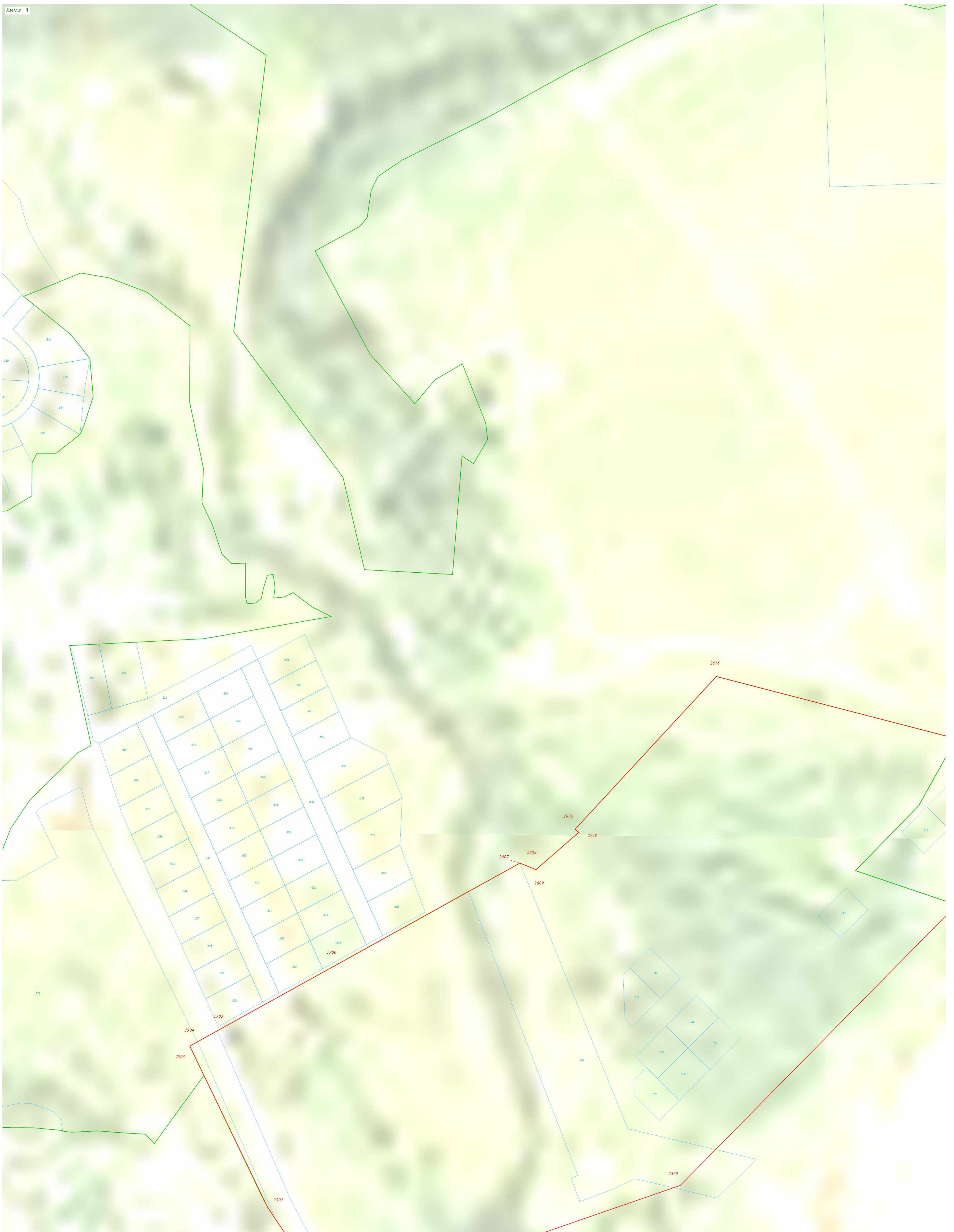
Используемые условные знаки и обозначения:

- Граница объекта
- Характерная точка объекта
- Граница населенного пункта, сведения о которой внесены в ЕГРН
- Номер границы населенного пункта, муниципального образования, сведения о которой внесены в ЕГРН
- Граница кадастрового квартала, сведения о которой внесены в ЕГРН
- Номер кадастрового квартала
- Граница земельного участка, сведения о которой внесены в ЕГРН
- Номер земельного участка, сведения о котором внесены в ЕГРН

Подпись: _____ Дата « 13 » сентября 20 22 г.









Место для оттиска печати (при наличии) лица, составившего описание местоположения границ объекта





Масштаб 1:1 000

Используемые условные знаки и обозначения:

-  - Граница объекта
-  - Характерная точка объекта
-  - Граница населенного пункта, сведения о которой внесены в ЕГРН
-  - Номер границ населенного пункта, муниципального образования, сведения о которой внесены в ЕГРН
-  - Граница кадастрового квартала, сведения о которой внесены в ЕГРН
-  - Номер кадастрового квартала
-  - Граница земельного участка, сведения о которой внесены в ЕГРН
-  - Номер земельного участка, сведения о котором внесены в ЕГРН

Подпись _____ Дата « 13 » сентября 20 22 г.









Место для оттиска печати (при наличии) лица, составившего описание местоположения границ объекта






Масштаб 1:1 000

Используемые условные знаки и обозначения:

-  - Граница объекта
-  - Характерная точка объекта
-  - Граница населенного пункта, сведения о которой внесены в ЕГРН
-  - Номер границ населенного пункта, муниципального образования, сведения о которой внесены в ЕГРН
-  - Граница кадастрового квартала, сведения о которой внесены в ЕГРН
-  - Номер кадастрового квартала
-  - Граница земельного участка, сведения о которой внесены в ЕГРН
-  - Номер земельного участка, сведения о котором внесены в ЕГРН

Подпись _____ Дата « 13 » сентября 20 22 г.

Место для отбора печати (подпись) лица, составившего описание местоположения границ объекта






Масштаб 1:1 000

Используемые условные знаки и обозначения:

- Граница объекта
- Характерная точка объекта
- Граница населенного пункта, сведения о которой внесены в ЕГРН
- Номер границы населенного пункта, муниципального образования, сведения о которой внесены в ЕГРН
- Граница кадастрового квартала, сведения о которой внесены в ЕГРН
- Номер кадастрового квартала
- Граница земельного участка, сведения о которой внесены в ЕГРН
- Номер земельного участка, сведения о котором внесены в ЕГРН

Подпись _____ Дата « 13 » сентября 20 22 г.









Место для печати (при наличии) лица, составившего описание местоположения границ объекта






Масштаб 1:1 000

Используемые условные знаки и обозначения:

-  - Граница объекта
-  - Характерная точка объекта
-  - Граница населенного пункта, сведения о которой внесены в ЕГРН
-  - Номер границ населенного пункта, муниципального образования, сведения о которой внесены в ЕГРН
-  - Граница кадастрового квартала, сведения о которой внесены в ЕГРН
-  - Номер кадастрового квартала
-  - Граница земельного участка, сведения о которой внесены в ЕГРН
-  - Номер земельного участка, сведения о котором внесены в ЕГРН

Подпись: _____ Дата « 13 » сентября 20 22 г.

Место: _____ (область печати (при наличии) лица, составившего описание местоположения границ объекта)





Масштаб 1:1 000

Используемые условные знаки и обозначения:

- Граница объекта
- Характерная точка объекта
- Граница населенного пункта, сведения о которой внесены в ЕГРН
- Номер границы населенного пункта, муниципального образования, сведения о которой внесены в ЕГРН
- Граница кадастрового квартала, сведения о которой внесены в ЕГРН

37.24.040112 - Номер кадастрового квартала
37.24.040112 - Номер кадастрового квартала, сведения о которой внесены в ЕГРН

37.05-4.67 - Номер земельного участка, сведения о котором внесены в ЕГРН

Подпись _____ Дата « 13 » сентября 20 22 г.

Место составления плана (при наличии) лица, составившего описание местоположения границ объекта





Масштаб 1:1 000

Используемые условные знаки и обозначения:

- Граница объекта
- Характерная точка объекта
- Граница населенного пункта, сведения о которой внесены в ЕГРН
- Номер границы населенного пункта, муниципального образования, сведения о которой внесены в ЕГРН
- Граница кадастрового квартала, сведения о которой внесены в ЕГРН
- Номер кадастрового квартала
- Номер земельного участка, сведения о котором внесены в ЕГРН
- Номер земельного участка, сведения о котором внесены в ЕГРН

Подпись _____ Дата « 13 » сентября 20 22 г.

Место для оттиска печати (при наличии) лица, составившего описание местоположения границ объекта





Масштаб 1:1 000

Используемые условные знаки и обозначения:

- Граница объекта
- Характерная точка объекта
- Граница населенного пункта, сведения о которой внесены в ЕГРН
- 37-05-4-67 - Номер границы населенного пункта, муниципального образования, сведения о которой внесены в ЕГРН
- Граница кадастрового квартала, сведения о которой внесены в ЕГРН
- 37-24-040125 - Номер кадастрового квартала
- Граница земельного участка, сведения о которой внесены в ЕГРН
- 200 - Номер земельного участка, сведения о котором внесены в ЕГРН

Подпись: _____ Дата « 13 » сентября 20 22 г.









Место для оттиска печати (при наличии) лица, составившего описание местоположения границ объекта






Масштаб 1:1 000

Используемые условные знаки и обозначения:

-  - Граница объекта
-  - Характерная точка объекта
-  - Граница населенного пункта, сведения о которой внесены в ЕГРН
-  - Номер границы населенного пункта, муниципального образования, сведения о которой внесены в ЕГРН
-  - Граница кадастрового квартала, сведения о которой внесены в ЕГРН
-  - Номер кадастрового квартала
-  - Граница земельного участка, сведения о которой внесены в ЕГРН
-  - Номер земельного участка, сведения о котором внесены в ЕГРН

Подпись: _____ Дата « 13 » сентября 20 22 г.

Место (подписки печати) (подпись) лица, составившего описание местоположения границ объекта





Масштаб 1:1 000

Используемые условные знаки и обозначения:

- Граница объекта
- Характерная точка объекта
- Граница населенного пункта, сведения о которой внесены в ЕГРН
- Номер границ населенного пункта, муниципального образования, сведения о которой внесены в ЕГРН
- Граница кадастрового квартала, сведения о которой внесены в ЕГРН
- Номер кадастрового квартала
- Граница земельного участка, сведения о которой внесены в ЕГРН
- Номер земельного участка, сведения о котором внесены в ЕГРН

Подпись _____ Дата « 13 » сентября 20 22 г.









Место для отбора печати (подписавшего) лица, составившего описание местоположения границ объекта





Масштаб 1:1 000

Используемые условные знаки и обозначения:

-  - Граница объекта
-  - Характерная точка объекта
-  - Граница населенного пункта, сведения о которой внесены в ЕГРН
-  - Номер границы населенного пункта, муниципального образования, сведения о которой внесены в ЕГРН
-  - Граница кадастрового квартала, сведения о которой внесены в ЕГРН
-  - Номер кадастрового квартала
-  - Граница земельного участка, сведения о которой внесены в ЕГРН
-  - Номер земельного участка, сведения о котором внесены в ЕГРН

Подпись _____ Дата « 13 » сентября 20 22 г.









Место для оттиска печати (при наличии) лица, составившего описание местоположения границ объекта





Масштаб 1:1 000

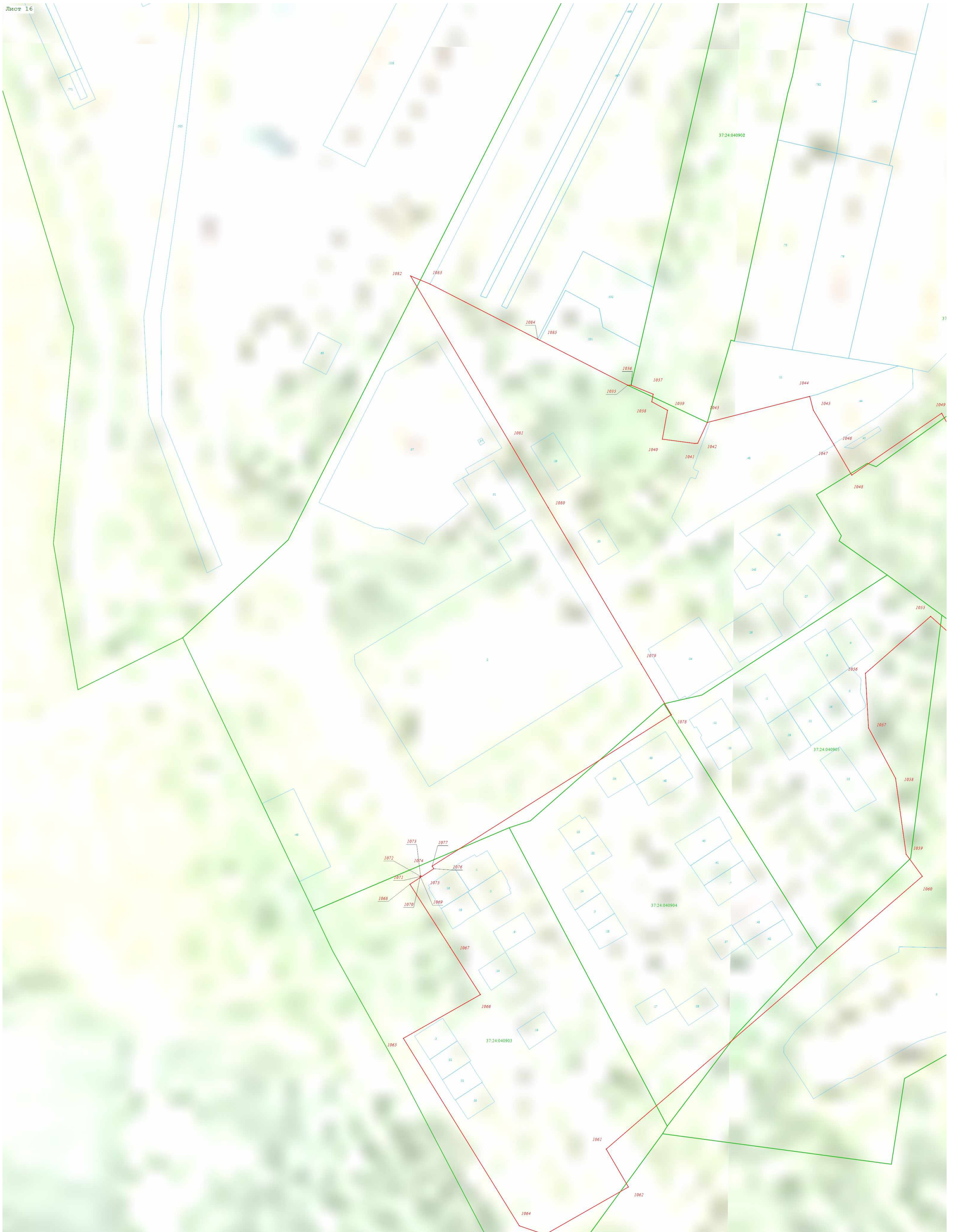
Используемые условные знаки и обозначения:

-  - Граница объекта
-  - Характерная точка объекта
-  - Граница населенного пункта, сведения о которой внесены в ЕГРН
-  - Номер границ населенного пункта, муниципального образования, сведения о которой внесены в ЕГРН
-  - Граница кадастрового квартала, сведения о которой внесены в ЕГРН
-  - Номер кадастрового квартала
-  - Номер земельного участка, сведения о которой внесены в ЕГРН
-  - Номер земельного участка, сведения о котором внесены в ЕГРН

Подпись _____ Дата « 13 » сентября 20 22 г.









Место для печати (прислать) лица, составившего описание местоположения границ объекта






Масштаб 1:1 000

Используемые условные знаки и обозначения:

-  - Граница объекта
-  - Характерная точка объекта
-  - Граница населенного пункта, сведения о которой внесены в ЕГРН
-  - Номер границы населенного пункта, муниципального образования, сведения о которой внесены в ЕГРН
-  - Граница кадастрового квартала, сведения о которой внесены в ЕГРН
-  - Номер кадастрового квартала
-  - Граница земельного участка, сведения о которой внесены в ЕГРН
-  - Номер земельного участка, сведения о котором внесены в ЕГРН

Подпись _____ Дата « 13 » сентября 20 22 г.

Место для печати (при наличии) лица, составившего описание местоположения границ объекта






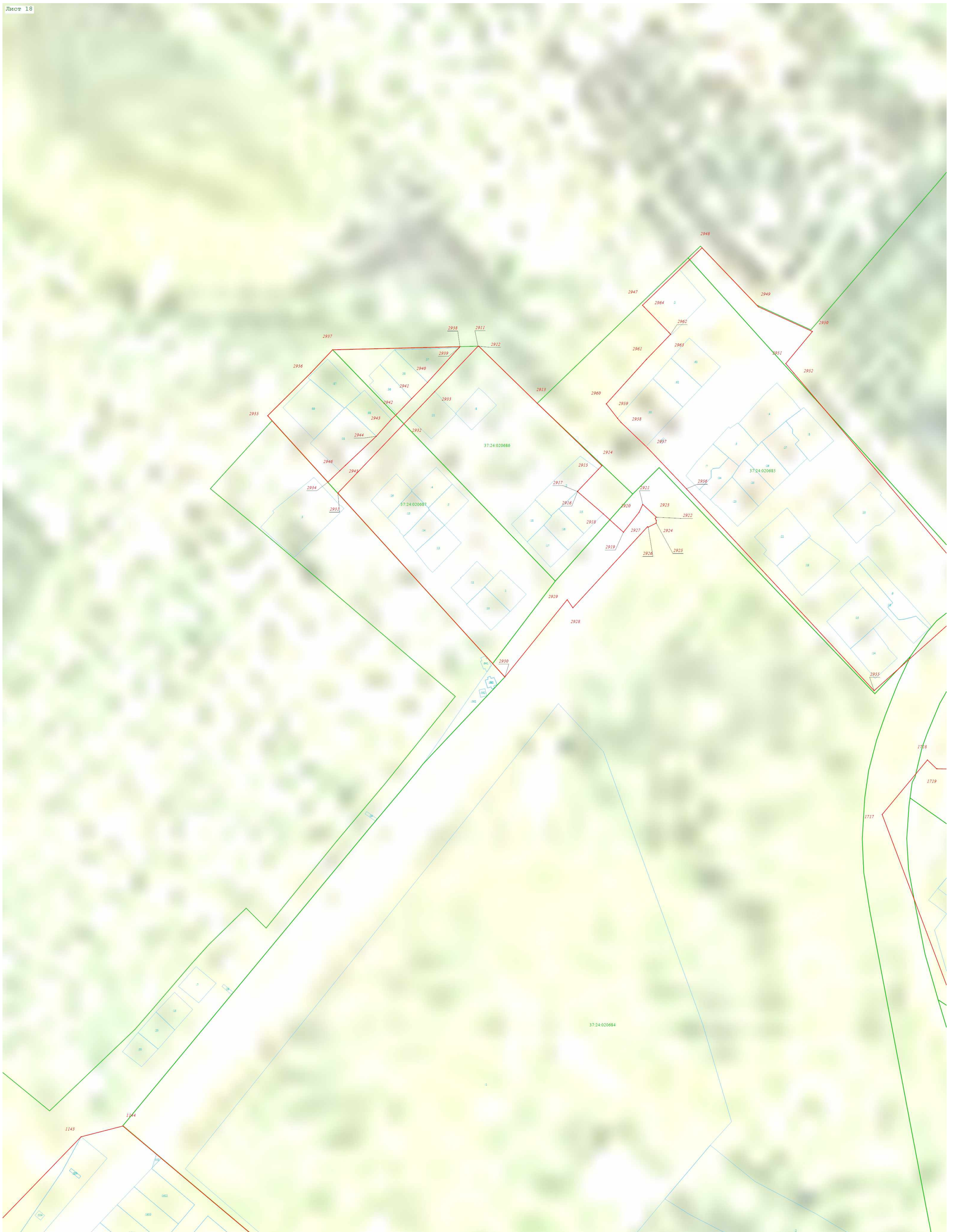
Масштаб 1:1 000

Используемые условные знаки и обозначения:

- Граница объекта
- Характерная точка объекта
- Граница населенного пункта, сведения о которой внесены в ЕГРН
- Номер границ населенного пункта, муниципального образования, сведения о которой внесены в ЕГРН
- Граница кадастрового квартала, сведения о которой внесены в ЕГРН
- Номер кадастрового квартала
- Номер земельного участка, сведения о которой внесены в ЕГРН
- Номер земельного участка, сведения о котором внесены в ЕГРН

Подпись: _____ Дата « 13 » сентября 20 22 г.
Место для отбора печати (при наличии) лица, составившего описание местоположения границ объекта





Масштаб 1:1 000

Используемые условные знаки и обозначения:

- Граница объекта
- Характерная точка объекта
- Граница населенного пункта, сведения о которой внесены в ЕГРН
- Номер границ населенного пункта, муниципального образования, сведения о которой внесены в ЕГРН
- Граница кадастрового квартала, сведения о которой внесены в ЕГРН
- Номер кадастрового квартала
- Граница земельного участка, сведения о которой внесены в ЕГРН
- Номер земельного участка, сведения о котором внесены в ЕГРН

Подпись _____ Дата « 13 » сентября 20 22 г.

Место для оттиска печати (при наличии) лица, составившего описание местоположения границ объекта





Масштаб 1:1 000

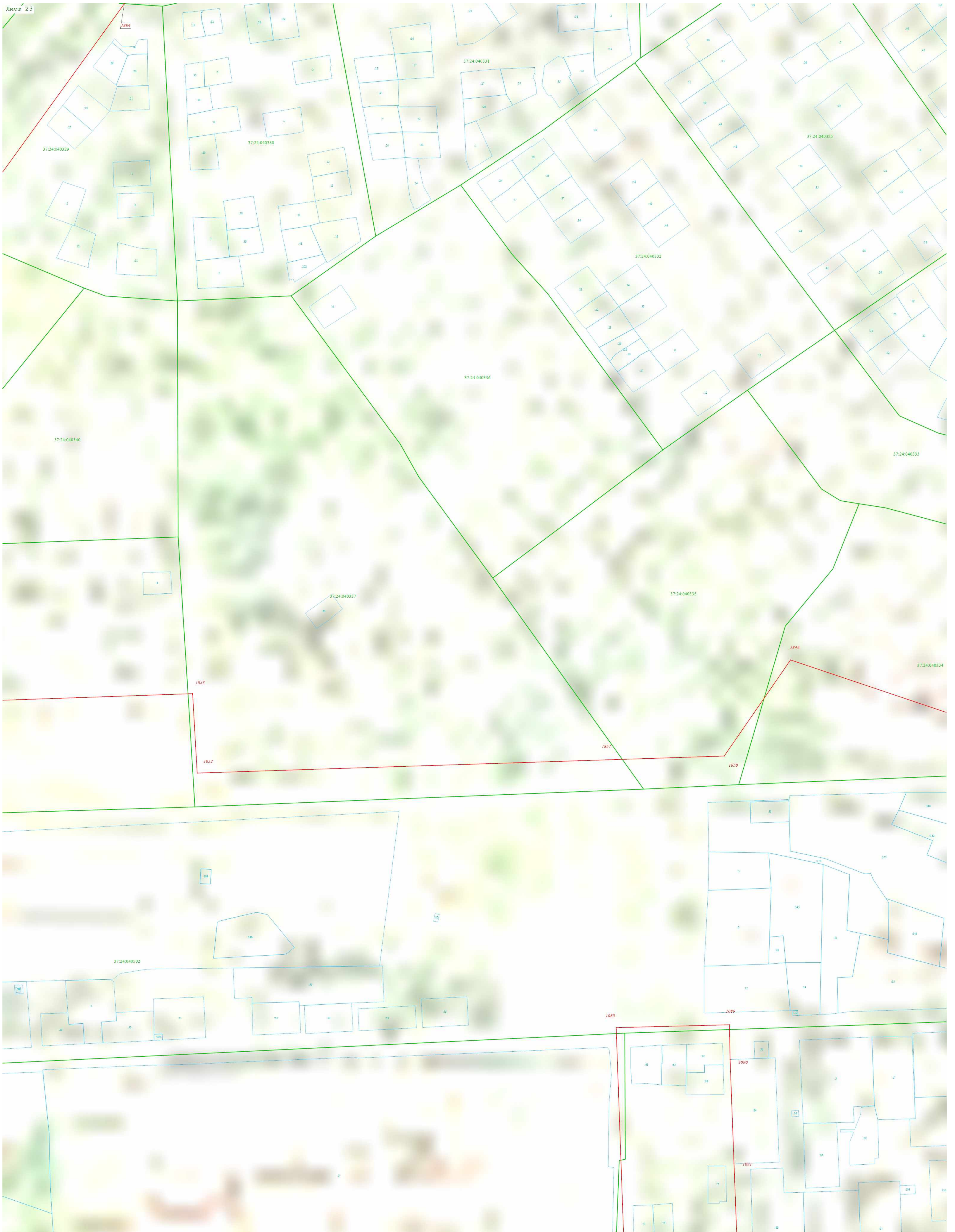
Используемые условные знаки и обозначения:

- Граница объекта
- Характерная точка объекта
- Граница населенного пункта, сведения о которой внесены в ЕГРН
- Номер границы населенного пункта, муниципального образования, сведения о которой внесены в ЕГРН
- Граница кадастрового квартала, сведения о которой внесены в ЕГРН
- Номер кадастрового квартала
- Граница земельного участка, сведения о которой внесены в ЕГРН
- Номер земельного участка, сведения о котором внесены в ЕГРН

Подпись _____ Дата « 13 » сентября 20 22 г.

Место для оттиска печати (при наличии) лица, составившего описание местоположения границ объекта





Масштаб 1:1 000

Используемые условные знаки и обозначения:

- Граница объекта
- Характерная точка объекта
- Граница населенного пункта, сведения о которой внесены в ЕГРН
- Номер границы населенного пункта, муниципального образования, сведения о которой внесены в ЕГРН
- Граница кадастрового квартала, сведения о которой внесены в ЕГРН

- Номер кадастрового квартала
- Номер земельного участка, сведения о котором внесены в ЕГРН
- Номер земельного участка, сведения о котором внесены в ЕГРН
- Землеустройство и Кадастр

Подпись _____ Дата « 13 » сентября 20 22 г.









Место для отбора (подписи) лица, составившего описание местоположения границ объекта





Масштаб 1:1 000

Используемые условные знаки и обозначения:

-  - Граница объекта
-  - Характерная точка объекта
-  - Граница населенного пункта, сведения о которой внесены в ЕГРН
-  - Номер границы населенного пункта, муниципального образования, сведения о которой внесены в ЕГРН
-  - Граница кадастрового квартала, сведения о которой внесены в ЕГРН
-  - Номер кадастрового квартала
-  - Границы кадастровых объектов, сведения о которой внесены в ЕГРН
-  - Номер земельного участка, сведения о котором внесены в ЕГРН

Подпись _____ Дата « 13 » сентября 20 22 г.

Место для печати (при наличии) лица, составившего описание местоположения границ объекта





Масштаб 1:1 000

Используемые условные знаки и обозначения:

- - Граница объекта
- - Характерная точка объекта
- - Граница населенного пункта, сведения о которой внесены в ЕГРН
- - Номер границы населенного пункта, муниципального образования, сведения о которой внесены в ЕГРН
- - Граница кадастрового квартала, сведения о которой внесены в ЕГРН
- - Номер кадастрового квартала
- - Граница земельного участка, сведения о которой внесены в ЕГРН
- - Номер земельного участка, сведения о котором внесены в ЕГРН

Поставлено в печать [подпись] Дата « 13 » сентября 20 22 г.

Место на объекте печати (подписи) лица, составившего описание местоположения границ объекта





Масштаб 1:1 000

Используемые условные знаки и обозначения:

- Граница объекта
- Характерная точка объекта
- Граница населенного пункта, сведения о которой внесены в ЕГРН
- Номер границы населенного пункта, муниципального образования, сведения о которой внесены в ЕГРН
- Граница кадастрового квартала, сведения о которой внесены в ЕГРН
- Номер кадастрового квартала
- Граница земельного участка, сведения о которой внесены в ЕГРН
- Номер земельного участка, сведения о котором внесены в ЕГРН

Подпись _____ Дата « 13 » сентября 20 22 г.

Место для оттиска печати (при наличии) лица, составившего описание местоположения границ объекта





Масштаб 1:1 000

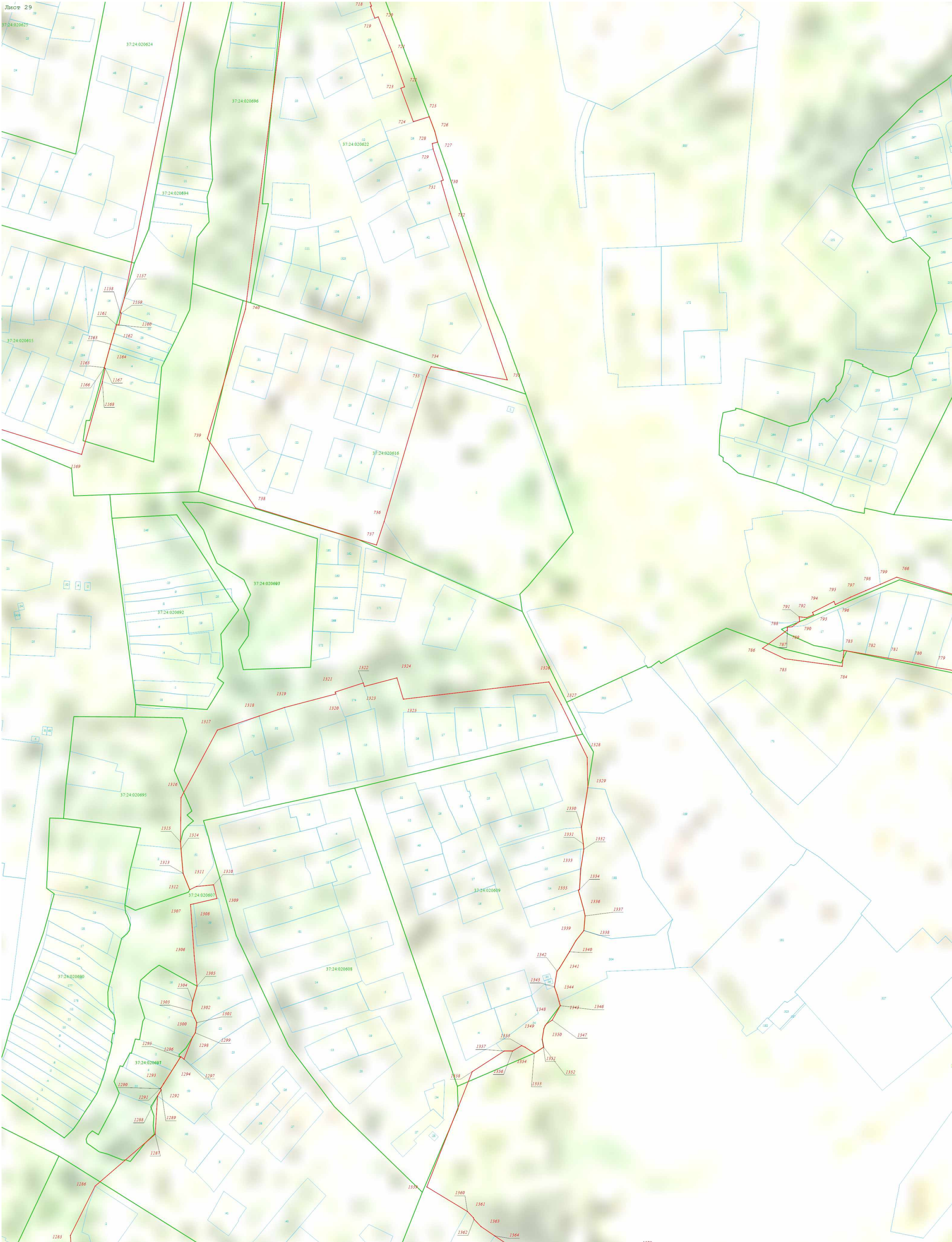
Используемые условные знаки и обозначения:

- Граница объекта
- Характерная точка объекта
- Граница населенного пункта, сведения о которой внесены в ЕГРН
- 37:05:4:67 - Номер границы населенного пункта, муниципального образования, сведения о которой внесены в ЕГРН
- Граница кадастрового квартала, сведения о которой внесены в ЕГРН
- 37:24:040121 - Номер кадастрового квартала
- Граница земельного участка, сведения о которой внесены в ЕГРН
- 200 - Номер земельного участка, сведения о котором внесены в ЕГРН

Подпись _____ Дата « 13 » сентября 20 22 г.

Место для подписей (присутствие) лица, составившего описание местоположения границ объекта






Масштаб 1:1 000

Используемые условные знаки и обозначения:

- Граница объекта
- Характерная точка объекта
- Граница населенного пункта, сведения о которой внесены в ЕГРН
- Номер границы населенного пункта, муниципального образования, сведения о которой внесены в ЕГРН
- Граница кадастрового квартала, сведения о которой внесены в ЕГРН
- Номер кадастрового квартала
- Граница земельного участка, сведения о которой внесены в ЕГРН
- Номер земельного участка, сведения о котором внесены в ЕГРН

Подпись: _____ Дата « 13 » сентября 20 22 г.
Место: (по адресу, месту (при наличии) лица, составившего описание местоположения границ объекта





Масштаб 1:1 000

Используемые условные знаки и обозначения:

- Граница объекта
- Характерная точка объекта
- Граница населенного пункта, сведения о которой внесены в ЕГРН
- 37:05-4-67 - Номер границы населенного пункта, муниципального образования, сведения о которой внесены в ЕГРН
- Граница кадастрового квартала, сведения о которой внесены в ЕГРН
- 37:24:040126 - Номер кадастрового квартала
- Граница земельного участка, сведения о которой внесены в ЕГРН
- 37:24:040126 - Номер земельного участка, сведения о котором внесены в ЕГРН

Подпись _____ Дата « 13 » сентября 20 22 г.

Место для отбора печати (подписавшего) лица, составившего описание местоположения границ объекта





Масштаб 1:1 000

Используемые условные знаки и обозначения:

- Граница объекта
- Характерная точка объекта
- Граница населенного пункта, сведения о которой внесены в ЕГРН
- 37:05-4.67 - Номер границы населенного пункта, муниципального образования, сведения о которой внесены в ЕГРН
- Граница кадастрового квартала, сведения о которой внесены в ЕГРН
- 37:24:040321 - Номер кадастрового квартала
- Граница земельного участка, сведения о которой внесены в ЕГРН
- 20 - Номер земельного участка, сведения о котором внесены в ЕГРН

Подпись _____ Дата « 13 » сентября 20 22 г.

Место для подписи (или иного) лица, составившего описание местоположения границ объекта





Масштаб 1:1 000

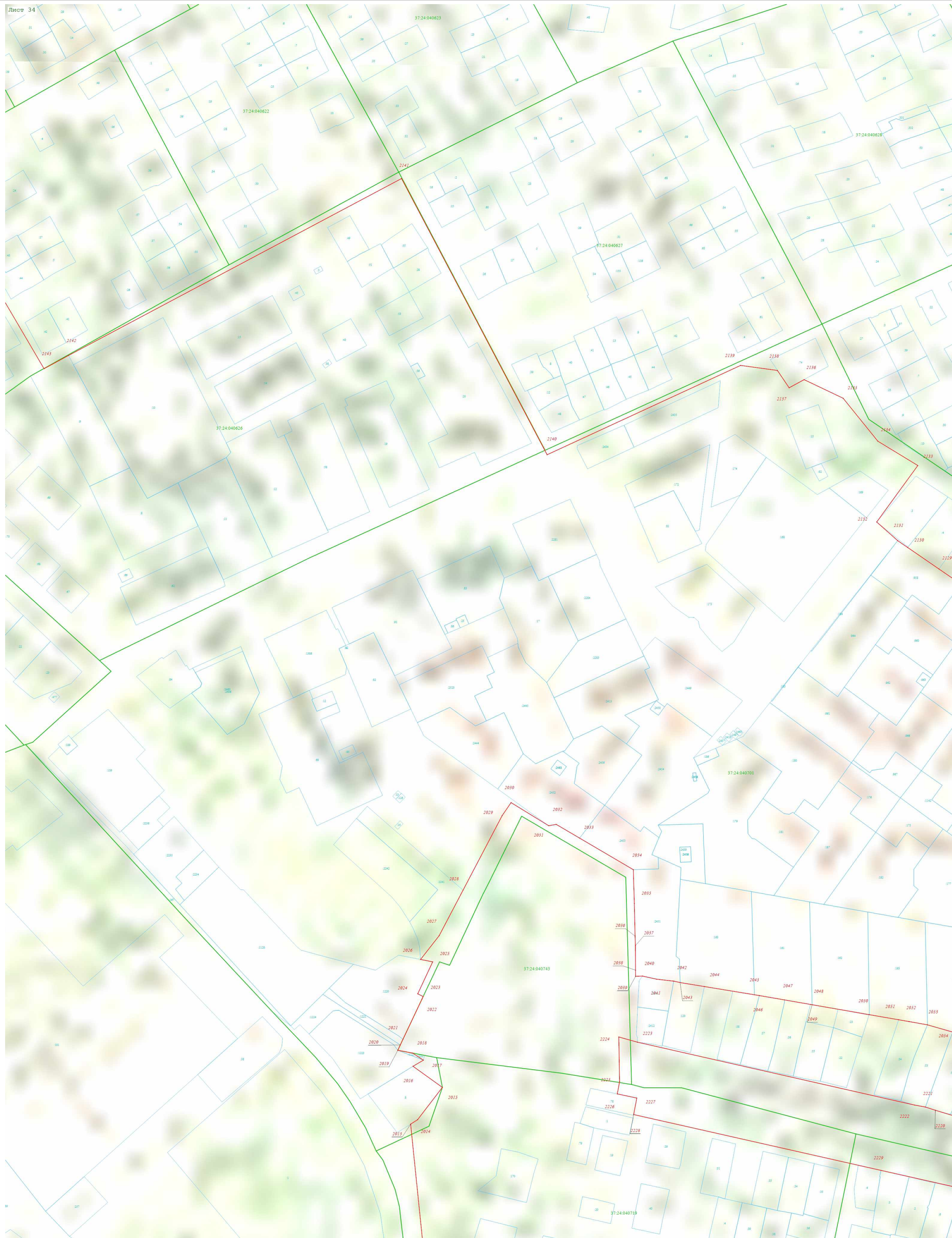
Используемые условные знаки и обозначения:

- Граница объекта
- Характерная точка объекта
- Граница населенного пункта, сведения о которой внесены в ЕГРН
- Номер границы населенного пункта, муниципального образования, сведения о которой внесены в ЕГРН
- Граница кадастрового квартала, сведения о которой внесены в ЕГРН
- Номер кадастрового квартала
- Граница земельного участка, сведения о которой внесены в ЕГРН
- Номер земельного участка, сведения о котором внесены в ЕГРН

Подпись _____ Дата « 13 » сентября 20 22 г.







Место для печати (при наличии) лица, составившего описание местоположения границ объекта






Масштаб 1:1 000

Используемые условные знаки и обозначения:


-  - Граница объекта
-  - Характерная точка объекта
-  - Граница населенного пункта, сведения о которой внесены в ЕГРН
-  - Номер границы населенного пункта, муниципального образования, сведения о которой внесены в ЕГРН
-  - Граница кадастрового квартала, сведения о которой внесены в ЕГРН
-  - Номер кадастрового квартала

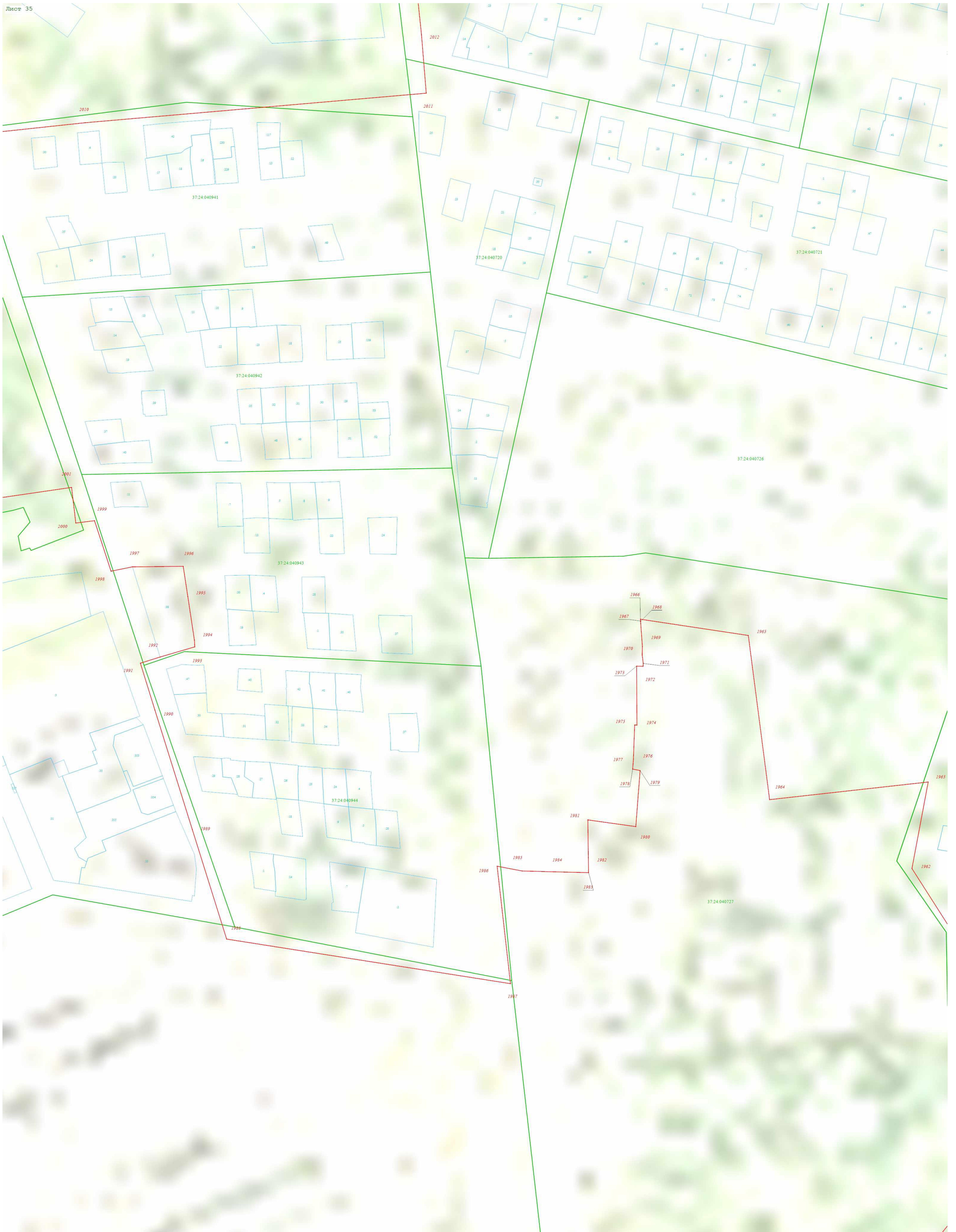
 - Номер земельного участка, сведения о котором внесены в ЕГРН

 - Номер земельного участка, сведения о котором внесены в ЕГРН

Подпись _____ Дата « 13 » сентября 20 22 г.

Место для проставления (при наличии) лица, составившего описание местоположения границ объекта





Масштаб 1:1 000

Используемые условные знаки и обозначения:

- - Граница объекта
- I - Характерная точка объекта
- - Граница населенного пункта, сведения о которой внесены в ЕГРН
- - Номер границы населенного пункта, муниципального образования, сведения о которой внесены в ЕГРН
- - Граница кадастрового квартала, сведения о которой внесены в ЕГРН
- - Номер кадастрового квартала
- - Номер кадастрового участка, сведения о которой внесены в ЕГРН
- - Номер земельного участка, сведения о котором внесены в ЕГРН

Подпись _____ Дата « 13 » сентября 20 22 г.









Место для (подписи, печати (или штампа)) лица, составившего описание местоположения границ объекта





Масштаб 1:1 000

Используемые условные знаки и обозначения:

-  - Граница объекта
-  - Характерная точка объекта
-  - Граница населенного пункта, сведения о которой внесены в ЕГРН
-  - Номер границ населенного пункта, муниципального образования, сведения о которой внесены в ЕГРН
-  - Граница кадастрового квартала, сведения о которой внесены в ЕГРН
-  - Номер кадастрового квартала
-  - Границы земель, сведения о которой внесены в ЕГРН
-  - Номер земельного участка, сведения о котором внесены в ЕГРН

Подпись _____ Дата « 13 » сентября 20 22 г.









Место для печати (при наличии) лица, составившего описание местоположения границ объекта





Масштаб 1:1 000

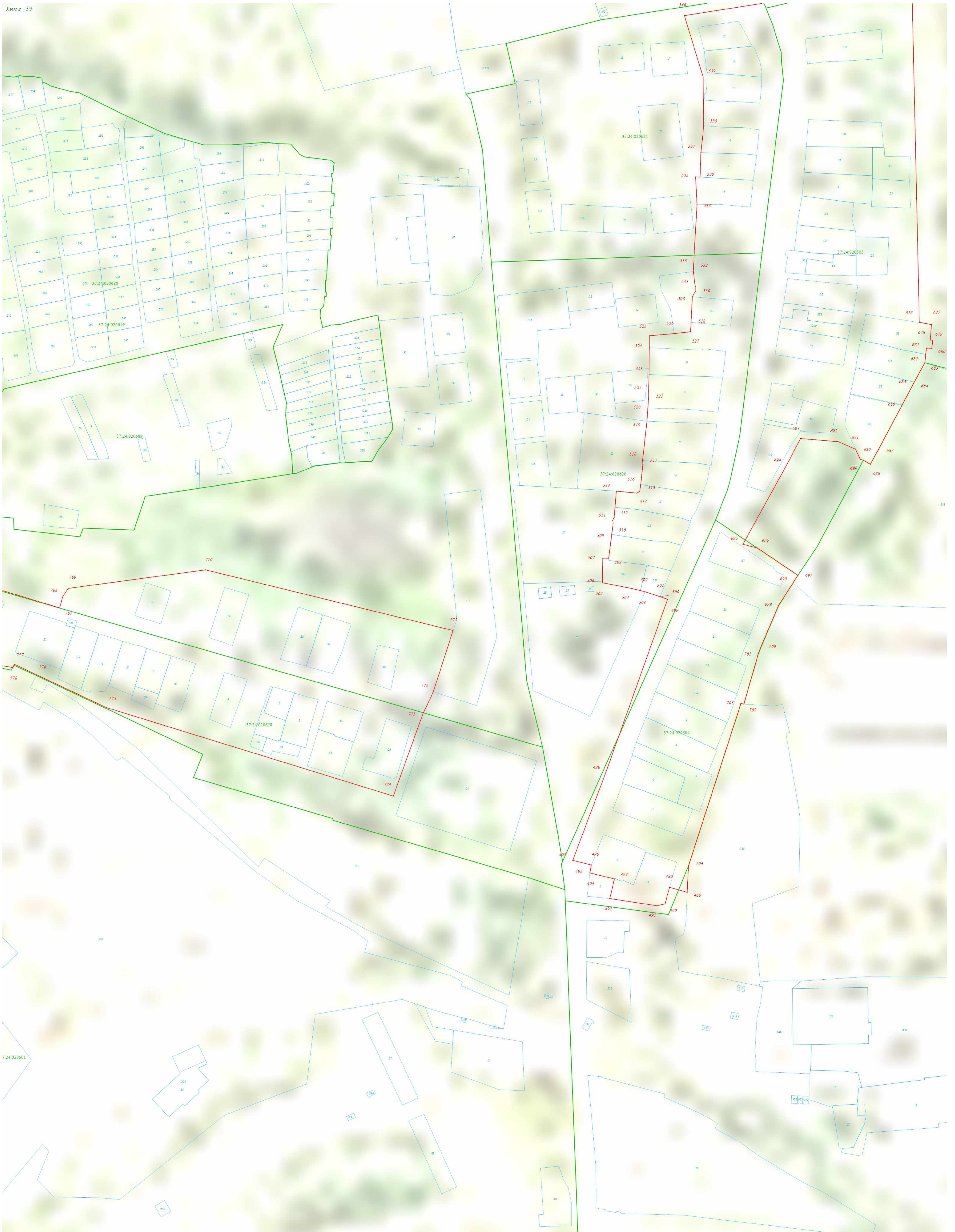
Используемые условные знаки и обозначения:

-  - Граница объекта
-  - Характерная точка объекта
-  - Граница населенного пункта, сведения о которой внесены в ЕГРН
-  - Номер границы населенного пункта, муниципального образования, сведения о которой внесены в ЕГРН
-  - Граница кадастрового квартала, сведения о которой внесены в ЕГРН
-  - Номер кадастрового квартала
-  - Граница земельного участка, сведения о которой внесены в ЕГРН
-  - Номер земельного участка, сведения о котором внесены в ЕГРН

Подпись: _____ Дата « 13 » сентября 20 22 г.

Место для печати (при наличии) лица, составившего описание местоположения границ объекта





Масштаб 1:1 000

Используемые условные знаки и обозначения:

- Граница объекта
- Характерная точка объекта
- Граница населенного пункта, сведения о которой внесены в ЕГРН
- Номер границы населенного пункта, муниципального образования, сведения о которой внесены в ЕГРН
- Граница кадастрового квартала, сведения о которой внесены в ЕГРН
- Номер кадастрового квартала
- Граница земельного участка, сведения о которой внесены в ЕГРН
- Номер земельного участка, сведения о котором внесены в ЕГРН

Поставлено в печать 13 сентября 2022 г.









Место печати (подпись) лица, составившего описание местоположения границ объекта





Масштаб 1:1 000

Используемые условные знаки и обозначения:

-  - Граница объекта
-  - Характерная точка объекта
-  - Граница населенного пункта, сведения о которой внесены в ЕГРН
-  - Номер границы населенного пункта, муниципального образования, сведения о которой внесены в ЕГРН
-  - Граница кадастрового квартала, сведения о которой внесены в ЕГРН
-  - Номер кадастрового квартала
-  - Граница земельного участка, сведения о которой внесены в ЕГРН
-  - Номер земельного участка, сведения о котором внесены в ЕГРН

Подпись _____ Дата « 13 » сентября 20 22 г.

Место для печати (при наличии) лица, составившего описание местоположения границ объекта





Масштаб 1:1 000

Используемые условные знаки и обозначения:

- Граница объекта
- Характерная точка объекта
- Граница населенного пункта, сведения о которой внесены в ЕГРН
- Номер границ населенного пункта, муниципального образования, сведения о которой внесены в ЕГРН
- Граница кадастрового квартала, сведения о которой внесены в ЕГРН
- Номер кадастрового квартала
- Граница земельного участка, сведения о которой внесены в ЕГРН
- Номер земельного участка, сведения о котором внесены в ЕГРН

Подпись _____ Дата « 13 » сентября 20 22 г.









Место для печати (при наличии) лица, составившего описание местоположения границ объекта





Масштаб 1:1 000

Используемые условные знаки и обозначения:

-  - Граница объекта
-  - Характерная точка объекта
-  - Граница населенного пункта, сведения о которой внесены в ЕГРН
-  - Номер границы населенного пункта, муниципального образования, сведения о которой внесены в ЕГРН
-  - Граница кадастрового квартала, сведения о которой внесены в ЕГРН
-  - Номер кадастрового квартала
-  - Граница земельного участка, сведения о которой внесены в ЕГРН
-  - Номер земельного участка, сведения о котором внесены в ЕГРН

Подпись: _____ Дата « 13 » сентября 20 22 г.

Место для оттиска печати (при наличии) лица, составившего описание местоположения границ объекта





Масштаб 1:1 000

Используемые условные знаки и обозначения:

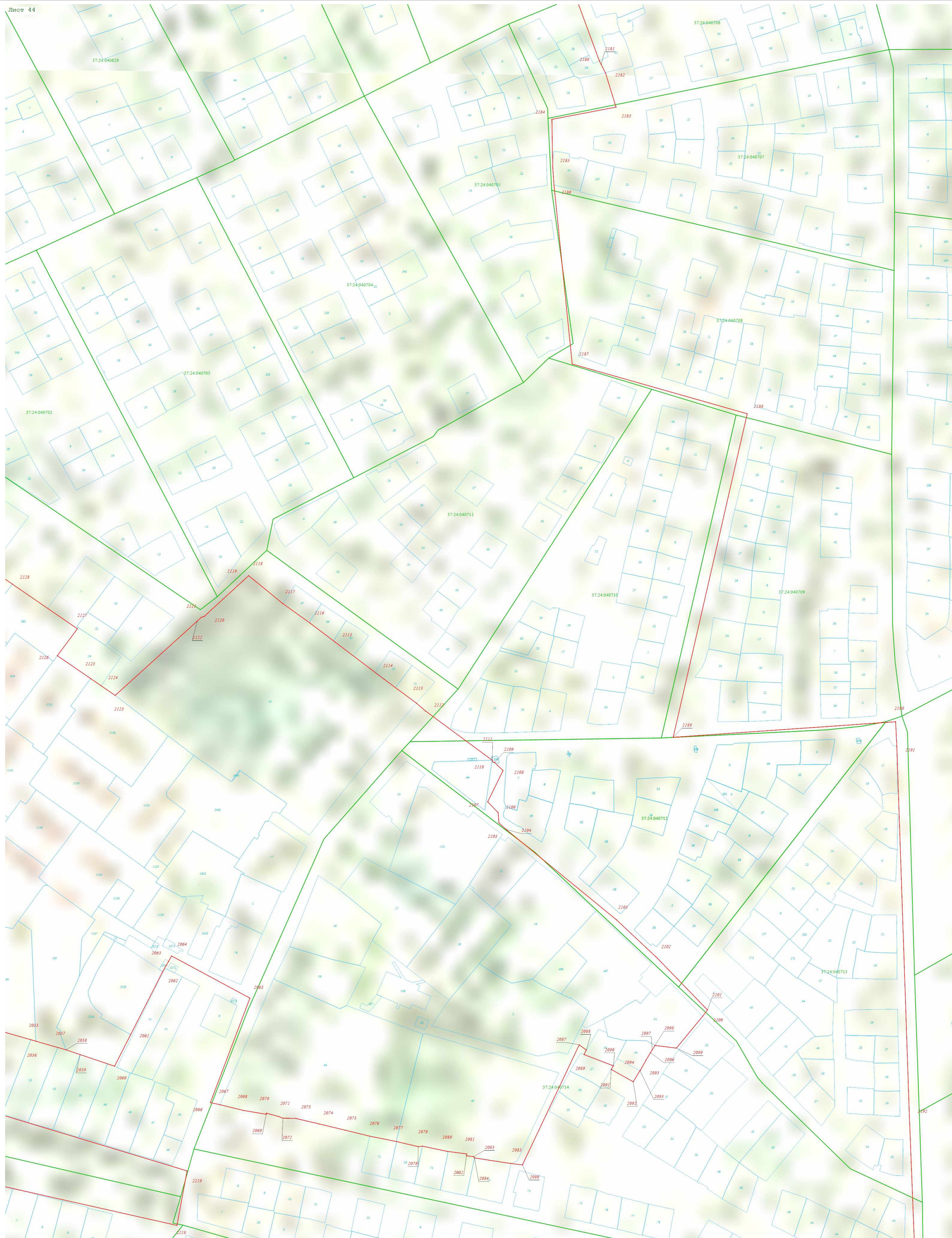
- Граница объекта
- Характерная точка объекта
- Граница населенного пункта, сведения о которой внесены в ЕГРН
- 37:05-4-67 - Номер границы населенного пункта, муниципального образования, сведения о которой внесены в ЕГРН
- Граница кадастрового квартала, сведения о которой внесены в ЕГРН

- 37:24:040131 - Номер кадастрового квартала
- Границы кадастрового участка, сведения о которой внесены в ЕГРН
- Номер земельного участка, сведения о котором внесены в ЕГРН

Подпись _____ Дата « 13 » сентября 20 22 г.

Место для оттиска печати (при наличии) лица, составившего описание местоположения границ объекта






Масштаб 1:1 000

Используемые условные знаки и обозначения:

- Граница объекта
- Характерная точка объекта
- Граница населенного пункта, сведения о которой внесены в ЕГРН
- Номер границы населенного пункта, муниципального образования, сведения о которой внесены в ЕГРН
- Граница кадастрового квартала, сведения о которой внесены в ЕГРН
- Номер кадастрового квартала
- Граница земельного участка, сведения о которой внесены в ЕГРН
- Номер земельного участка, сведения о котором внесены в ЕГРН

Подпись _____ Дата « 13 » сентября 20 22 г.
Место для подписи (присвоить) лица, составившего описание местоположения границ объекта





Масштаб 1:1 000

Используемые условные знаки и обозначения:

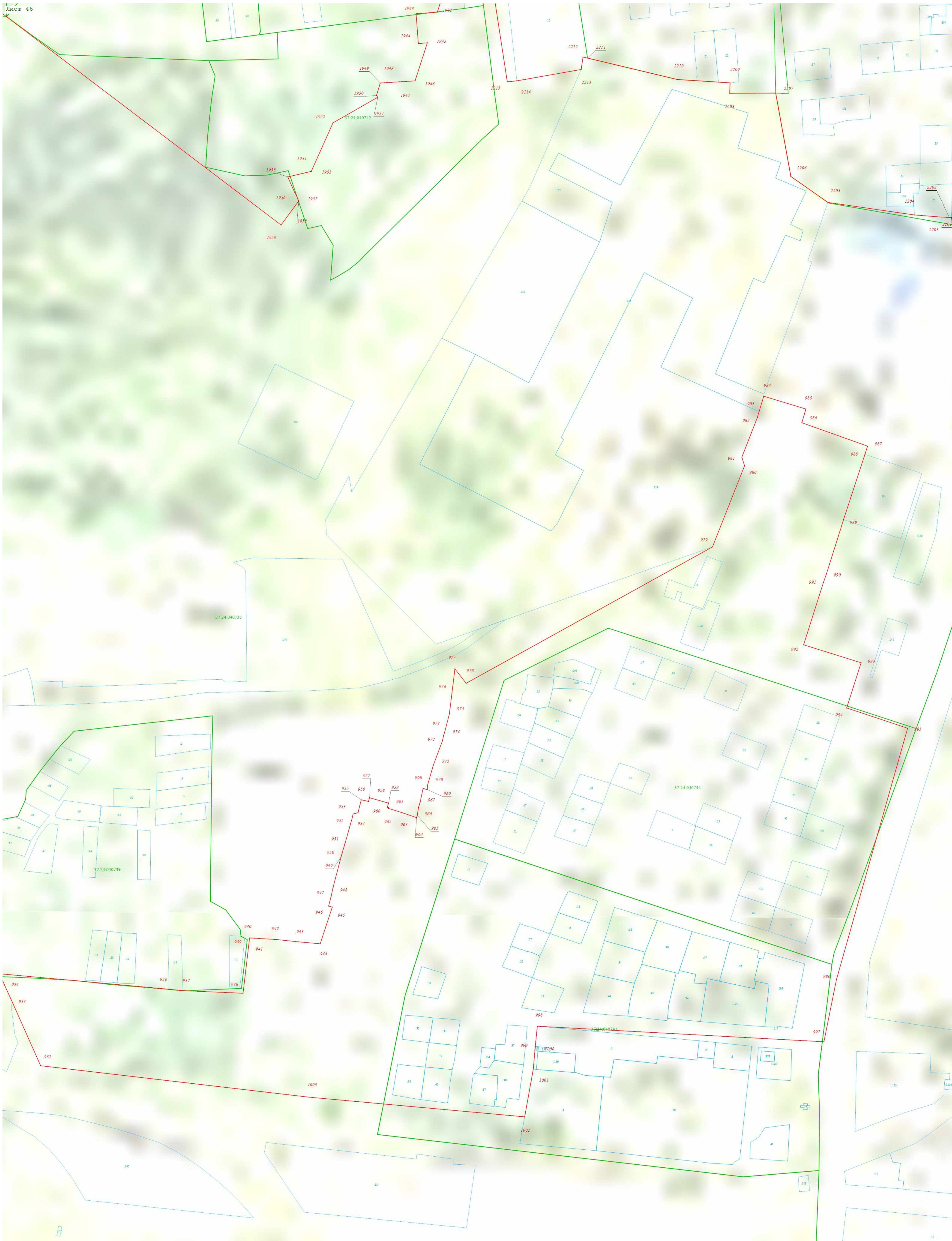
- Граница объекта
- Характерная точка объекта
- Граница населенного пункта, сведения о которой внесены в ЕГРН
- 37.05-4.67 - Номер границы населенного пункта, муниципального образования, сведения о которой внесены в ЕГРН
- Граница кадастрового квартала, сведения о которой внесены в ЕГРН
- 37.24.040725 - Номер кадастрового квартала, сведения о которой внесены в ЕГРН
- 37.24.040729 - Номер земельного участка, сведения о котором внесены в ЕГРН

Подпись _____ Дата « 13 » сентября 20 22 г.

Место для отбора печати (при наличии) лица, составившего описание местоположения границ объекта



Раздел 4
План границ объекта



Масштаб 1:1 000

Используемые условные знаки и обозначения:

- Граница объекта
- Характерная точка объекта
- Граница населенного пункта, сведения о которой внесены в ЕГРН
- Номер границы населенного пункта, муниципального образования, сведения о которой внесены в ЕГРН
- Граница кадастрового квартала, сведения о которой внесены в ЕГРН
- Номер кадастрового квартала
- Граница земельного участка, сведения о которой внесены в ЕГРН
- Номер земельного участка, сведения о котором внесены в ЕГРН

Подпись: _____ Дата « 13 » сентября 20 22 г.

Место для отбора печати (при наличии) лица, составившего описание местоположения границ объекта






Масштаб 1:1 000

Используемые условные знаки и обозначения:

- Граница объекта
- Характерная точка объекта
- Граница населенного пункта, сведения о которой внесены в ЕГРН
- Номер границы населенного пункта, муниципального образования, сведения о которой внесены в ЕГРН
- Граница кадастрового квартала, сведения о которой внесены в ЕГРН
- Номер кадастрового квартала
- Граница земельного участка, сведения о которой внесены в ЕГРН
- Номер земельного участка, сведения о котором внесены в ЕГРН

Подпись _____ Дата « 13 » сентября 20 22 г.

Место для печати (при наличии) лица, составившего описание местоположения границ объекта





Масштаб 1:1 000

Используемые условные знаки и обозначения:

- Граница объекта
- Характерная точка объекта
- Граница населенного пункта, сведения о которой внесены в ЕГРН
- Номер границы населенного пункта, муниципального образования, сведения о которой внесены в ЕГРН
- Граница кадастрового квартала, сведения о которой внесены в ЕГРН
- Номер кадастрового квартала
- Граница земельного участка, сведения о которой внесены в ЕГРН
- Номер земельного участка, сведения о котором внесены в ЕГРН

Подпись _____ Дата « 13 » сентября 20 22 г.








Место для отбора печати (при наличии) лица, составившего описание местоположения границ объекта






Масштаб 1:1 000

Используемые условные знаки и обозначения:

-  - Граница объекта
-  - Характерная точка объекта
-  - Граница населенного пункта, сведения о которой внесены в ЕГРН
-  - Номер границы населенного пункта, муниципального образования, сведения о которой внесены в ЕГРН
-  - Граница кадастрового квартала, сведения о которой внесены в ЕГРН
-  - Номер земельного участка, сведения о котором внесены в ЕГРН
-  - Номер земельного участка, сведения о котором внесены в ЕГРН

Подпись _____ Дата « 13 » сентября 20 22 г.

Место для оттиска печати (при наличии) лица, составившего описание местоположения границ объекта





Масштаб 1:1 000

Используемые условные знаки и обозначения:

- Граница объекта
- Характерная точка объекта
- Граница населенного пункта, сведения о которой внесены в ЕГРН
- Номер границы населенного пункта, муниципального образования, сведения о которой внесены в ЕГРН
- Граница кадастрового квартала, сведения о которой внесены в ЕГРН
- Номер кадастрового квартала
- Граница земельного участка, сведения о которой внесены в ЕГРН
- Номер земельного участка, сведения о котором внесены в ЕГРН

Подпись _____ Дата « 13 » сентября 20 22 г.

Место для оттиска печати (при наличии) лица, составившего описание местоположения границ объекта






Масштаб 1:1 000

Используемые условные знаки и обозначения:

- Граница объекта
- Характерная точка объекта
- Граница населенного пункта, сведения о которой внесены в ЕГРН
- Номер границы населенного пункта, муниципального образования, сведения о которой внесены в ЕГРН
- Граница кадастрового квартала, сведения о которой внесены в ЕГРН
- Номер кадастрового квартала
- Граница земельного участка, сведения о которой внесены в ЕГРН
- Номер земельного участка, сведения о котором внесены в ЕГРН

Подпись _____ Дата « 13 » сентября 20 22 г.

Место для отбора печати (подписавшего) лица, составившего описание местоположения границ объекта






Масштаб 1:1 000

Используемые условные знаки и обозначения:

- Граница объекта
- Характерная точка объекта
- Граница населенного пункта, сведения о которой внесены в ЕГРН
- 37:05-4.67 - Номер границы населенного пункта, муниципального образования, сведения о которой внесены в ЕГРН
- Граница кадастрового квартала, сведения о которой внесены в ЕГРН
- 37:24:040121 - Номер кадастрового квартала, сведения о которой внесены в ЕГРН
- Граница земельного участка, сведения о которой внесены в ЕГРН
- 37:24:020330 - Номер земельного участка, сведения о котором внесены в ЕГРН

Подпись _____ Дата « 13 » сентября 20 22 г.

Место для печати (или подписи) лица, составившего описание местоположения границ объекта





Масштаб 1:1 000

Используемые условные знаки и обозначения:

- Граница объекта
- Характерная точка объекта
- Граница населенного пункта, сведения о которой внесены в ЕГРН
- 37-05-4-67 - Номер границы населенного пункта, муниципального образования, сведения о которой внесены в ЕГРН
- Граница кадастрового квартала, сведения о которой внесены в ЕГРН
- 37-24-040124 - Номер кадастрового квартала
- Граница земельного участка, сведения о которой внесены в ЕГРН
- Номер земельного участка, сведения о котором внесены в ЕГРН

Подпись _____ Дата « 13 » сентября 20 22 г.

Место для печати (или подписи) лица, составившего описание местоположения границ объекта






Масштаб 1:1 000

Используемые условные знаки и обозначения:

- Граница объекта
- Характерная точка объекта
- Граница населенного пункта, сведения о которой внесены в ЕГРН
- 37.05.4.67 - Номер границы населенного пункта, муниципального образования, сведения о которой внесены в ЕГРН
- Граница кадастрового квартала, сведения о которой внесены в ЕГРН
- 37.24.040121 - Номер кадастрового квартала
- Граница земельного участка, сведения о которой внесены в ЕГРН
- Номер земельного участка, сведения о котором внесены в ЕГРН

Подпись _____ Дата « 13 » сентября 20 22 г.
Место для печати (при наличии) лица, составившего описание местоположения границ объекта





Масштаб 1:1 000

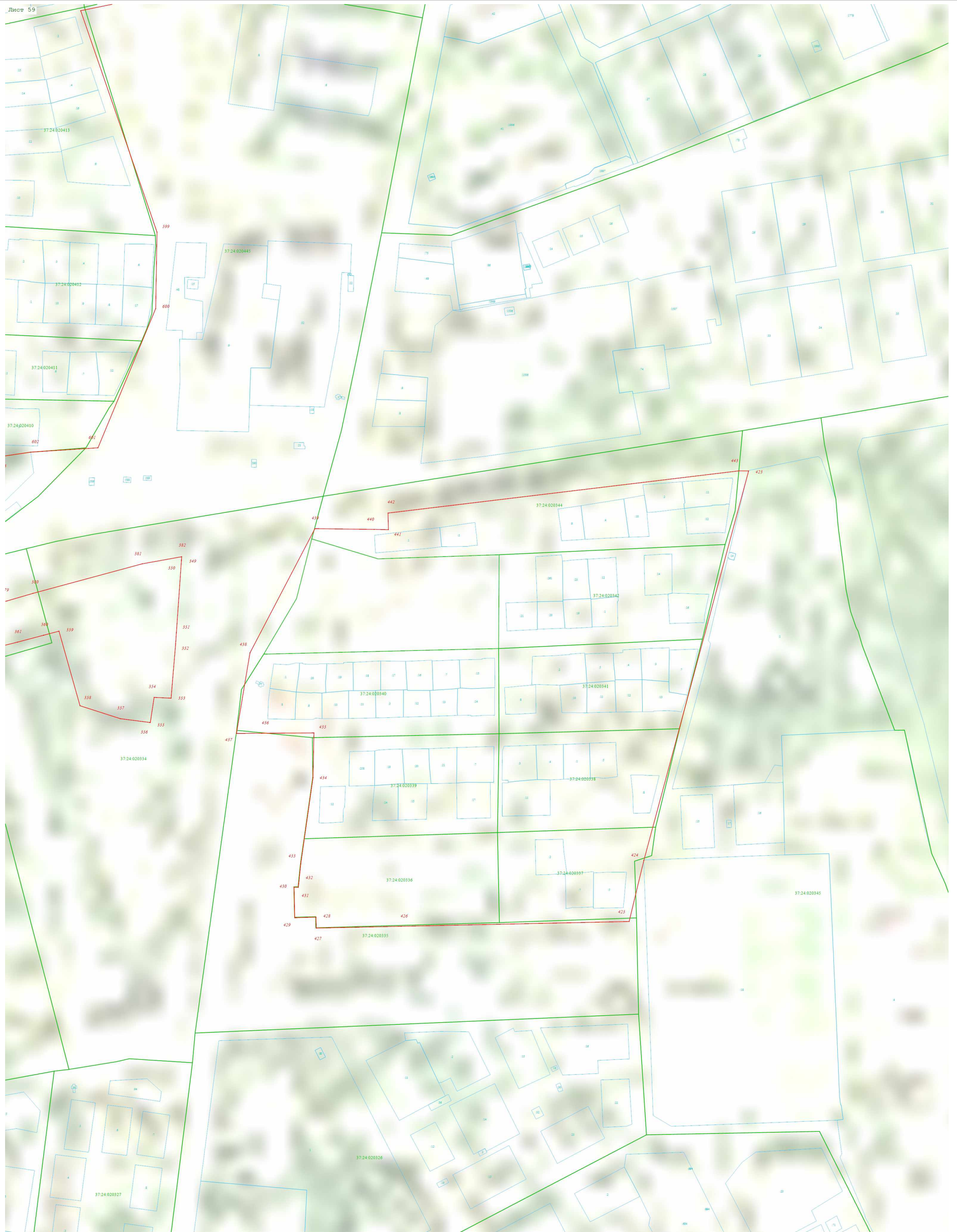
Используемые условные знаки и обозначения:

- Граница объекта
- Характерная точка объекта
- Граница населенного пункта, сведения о которой внесены в ЕГРН
- 37-05-4-67 - Номер границы населенного пункта, муниципального образования, сведения о которой внесены в ЕГРН
- Граница кадастрового квартала, сведения о которой внесены в ЕГРН
- 37:24:040125 - Номер кадастрового квартала, сведения о которой внесены в ЕГРН
- 200 - Номер земельного участка, сведения о котором внесены в ЕГРН

Подпись _____ Дата « 13 » сентября 20 22 г.









Место для оттиска печати (при наличии) лица, составившего описание местоположения границ объекта






Масштаб 1:1 000

Используемые условные знаки и обозначения:

-  - Граница объекта
-  - Характерная точка объекта
-  - Граница населенного пункта, сведения о которой внесены в ЕГРН
-  - Номер границы населенного пункта, муниципального образования, сведения о которой внесены в ЕГРН
-  - Граница кадастрового квартала, сведения о которой внесены в ЕГРН
-  - Номер кадастрового квартала
-  - Граница кадастрового квартала, сведения о которой внесены в ЕГРН
-  - Номер земельного участка, сведения о котором внесены в ЕГРН

Подпись: _____ Дата « 13 » сентября 20 22 г.

Место для печати (при наличии) лица, составившего описание местоположения границ объекта





Масштаб 1:1 000

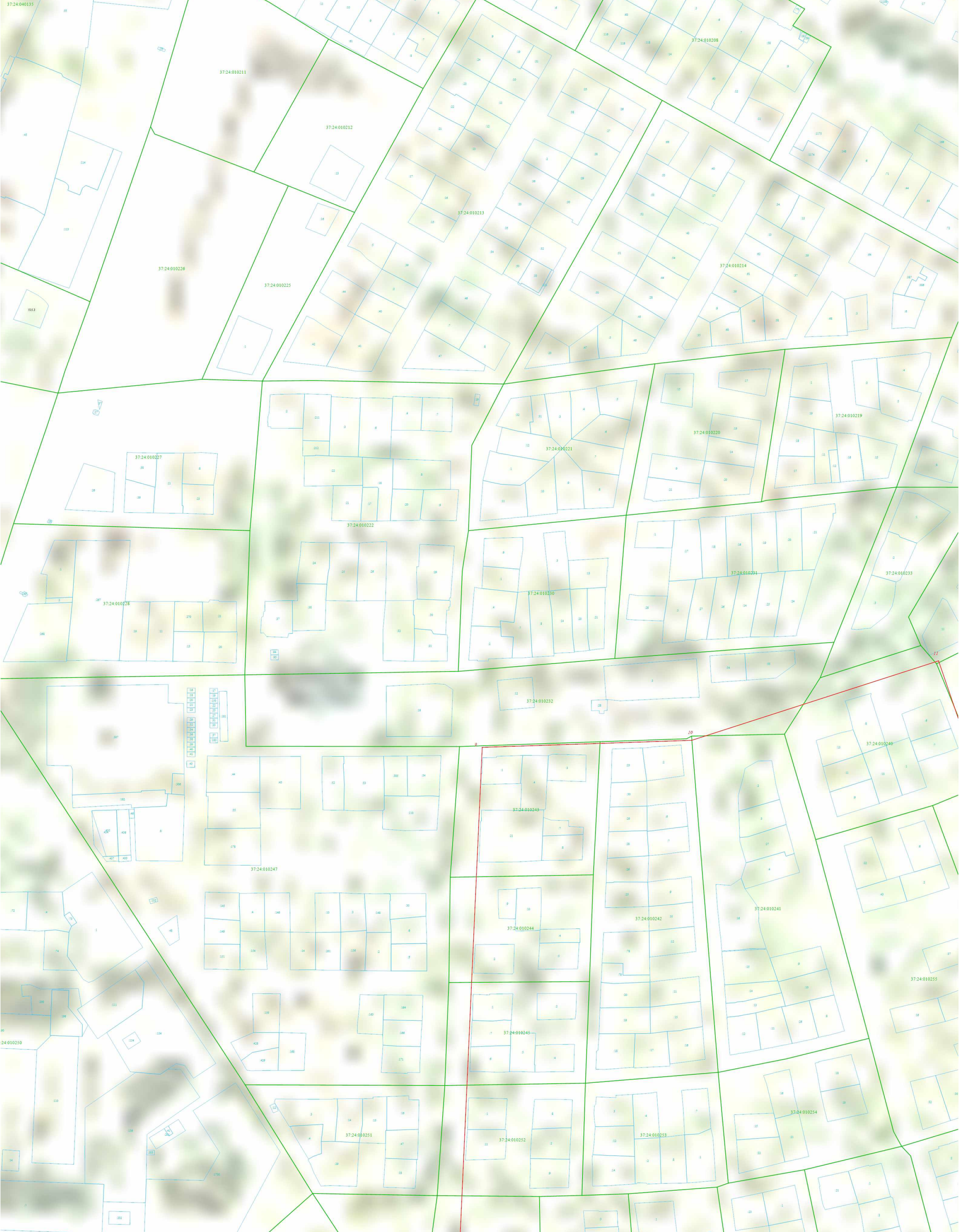
Используемые условные знаки и обозначения:

- - Граница объекта
- - Характерная точка объекта
- - Граница населенного пункта, сведения о которой внесены в ЕГРН
- - Номер границ населенного пункта, муниципального образования, сведения о которой внесены в ЕГРН
- - Граница кадастрового квартала, сведения о которой внесены в ЕГРН
- - Номер кадастрового квартала
- - Граница земельного участка, сведения о которой внесены в ЕГРН
- - Номер земельного участка, сведения о котором внесены в ЕГРН

Подпись _____ Дата « 13 » сентября 20 22 г.

Место для оттиска печати (при наличии лица, составившего описание местоположения границ объекта)






Масштаб 1:1 000

Используемые условные знаки и обозначения:

- Граница объекта
- Характерная точка объекта
- Граница населенного пункта, сведения о которой внесены в ЕГРН
- 37-05-4.67 - Номер границы населенного пункта, муниципального образования, сведения о которой внесены в ЕГРН
- Граница кадастрового квартала, сведения о которой внесены в ЕГРН
- 37-24-040124 - Номер кадастрового квартала
- Граница земельного участка, сведения о которой внесены в ЕГРН
- Номер земельного участка, сведения о котором внесены в ЕГРН

Подпись _____ Дата « 13 » сентября 20 22 г.

Место печати (подпись) лица, составившего описание местоположения границ объекта






Масштаб 1:1 000

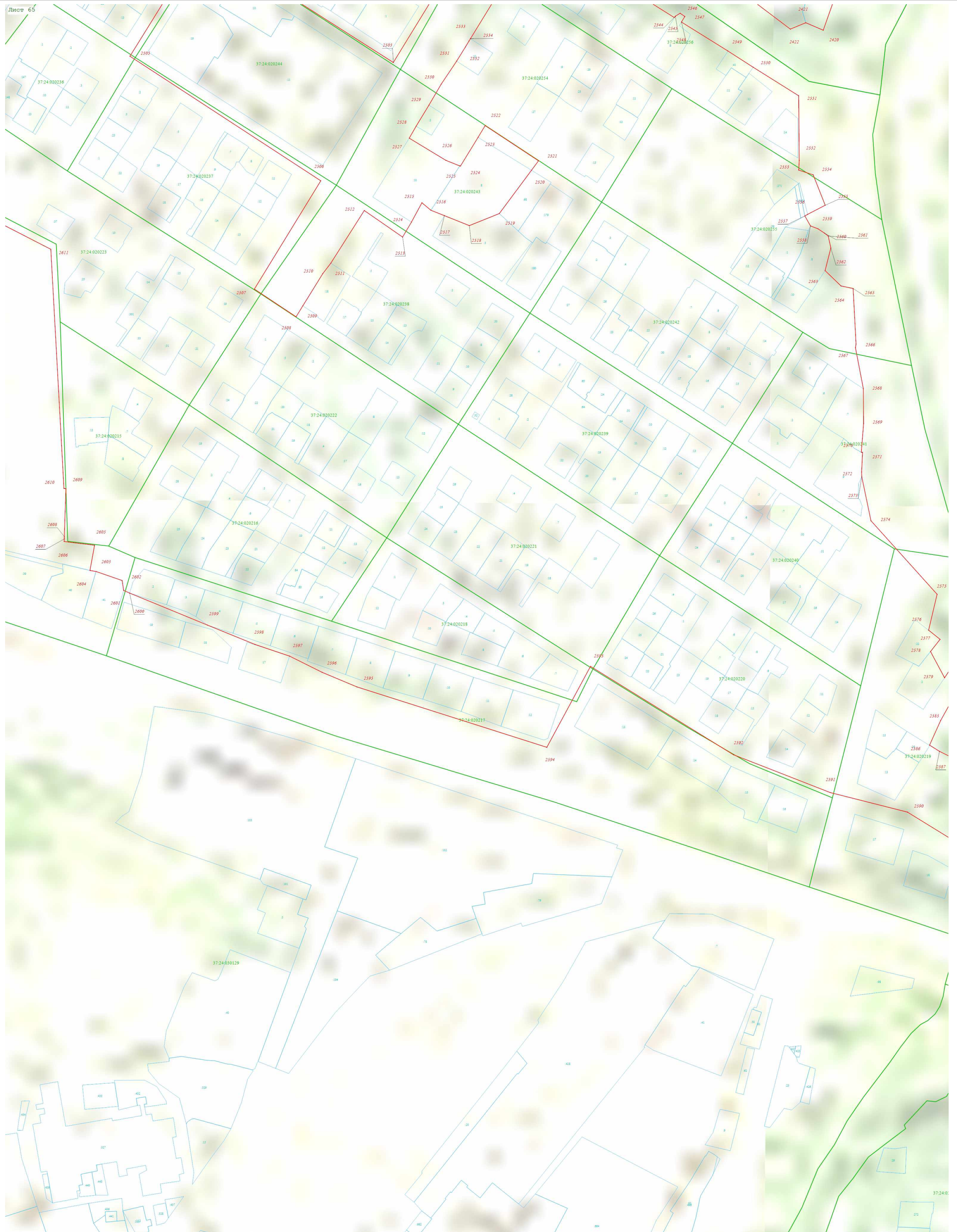
Используемые условные знаки и обозначения:

- Граница объекта
- Характерная точка объекта
- Граница населенного пункта, сведения о которой внесены в ЕГРН
- 37-05-4-67 - Номер границы населенного пункта, муниципального образования, сведения о которой внесены в ЕГРН
- Граница кадастрового квартала, сведения о которой внесены в ЕГРН
- 37:24:040121 - Номер кадастрового квартала
- Граница муниципального образования, сведения о которой внесены в ЕГРН
- Номер земельного участка, сведения о котором внесены в ЕГРН

Подпись _____ Дата « 13 » сентября 20 22 г.

Место для печати (при наличии) лица, составившего описание местоположения границ объекта





Масштаб 1:1 000

Используемые условные знаки и обозначения:

- Граница объекта
- Характерная точка объекта
- Граница населенного пункта, сведения о которой внесены в ЕГРН
- 37-05-4-67 - Номер границы населенного пункта, муниципального образования, сведения о которой внесены в ЕГРН
- Граница кадастрового квартала, сведения о которой внесены в ЕГРН
- 37-24-040126 - Номер кадастрового квартала
- Граница земельного участка, сведения о которой внесены в ЕГРН
- 37-24-020236 - Номер земельного участка, сведения о котором внесены в ЕГРН

Подпись _____ Дата « 13 » сентября 20 22 г.

Место для отбора печати (подписавшего) лица, составившего описание местоположения границ объекта





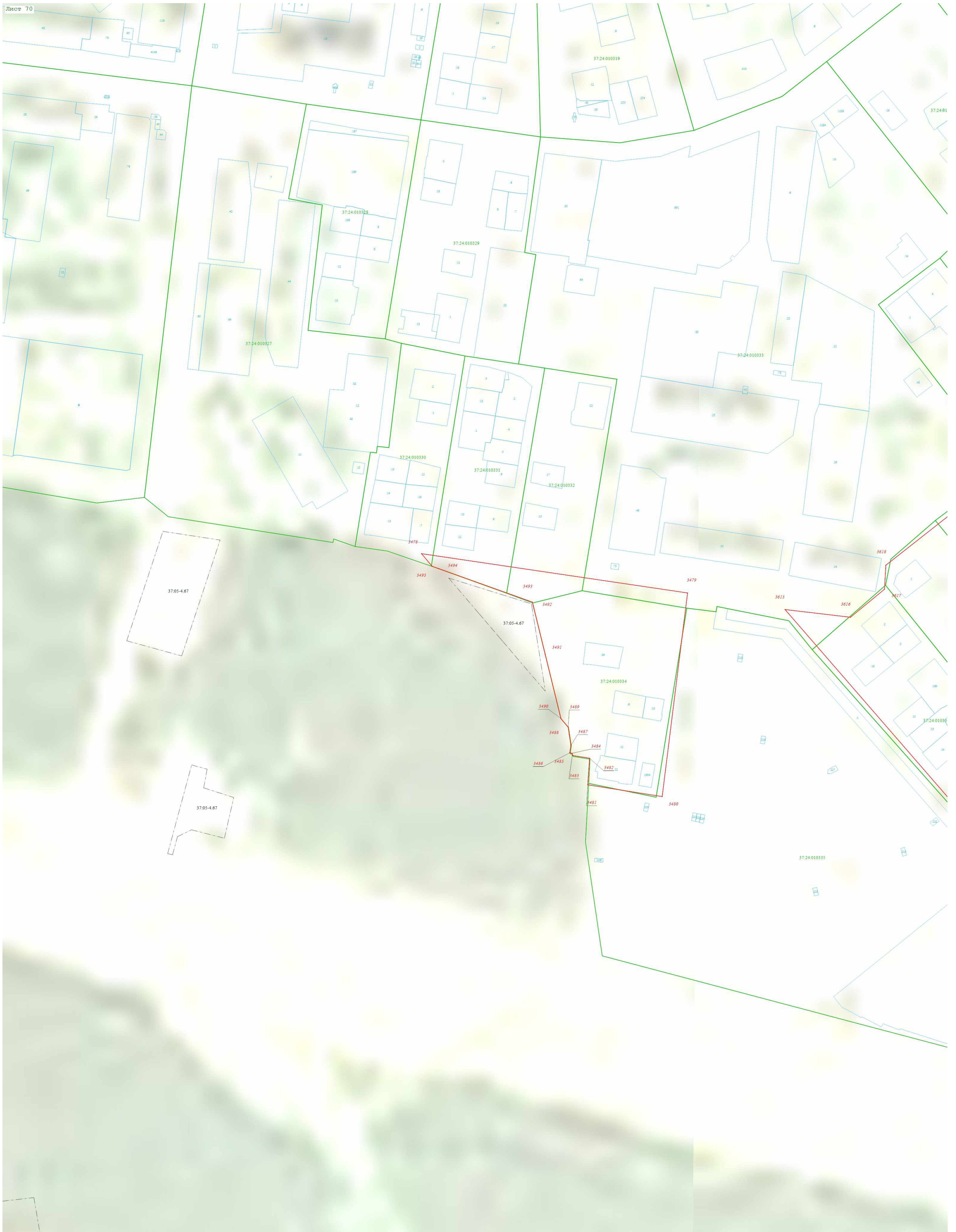
Масштаб 1:1 000

Используемые условные знаки и обозначения:

- Граница объекта
- Характерная точка объекта
- Граница населенного пункта, сведения о которой внесены в ЕГРН
- Номер границы населенного пункта, муниципального образования, сведения о которой внесены в ЕГРН
- Граница кадастрового квартала, сведения о которой внесены в ЕГРН
- Номер кадастрового квартала
- Граница кадастрового участка, сведения о которой внесены в ЕГРН
- Номер земельного участка, сведения о котором внесены в ЕГРН









Подпись: _____ Дата « 13 » сентября 20 22 г.
Место для печати (при наличии) лица, составившего описание местоположения границ объекта





Масштаб 1:1 000

Используемые условные знаки и обозначения:

-  - Граница объекта
-  - Характерная точка объекта
-  - Граница населенного пункта, сведения о которой внесены в ЕГРН
-  - Номер границ населенного пункта, муниципального образования, сведения о которой внесены в ЕГРН
-  - Граница кадастрового квартала, сведения о которой внесены в ЕГРН
-  - Номер кадастрового квартала
-  - Граница земельного участка, сведения о которой внесены в ЕГРН
-  - Номер земельного участка, сведения о котором внесены в ЕГРН

Подпись: _____ Дата « 13 » сентября 20 22 г.

Место для отбора печати (при наличии) лица, составившего описание местоположения границ объекта





Масштаб 1:1 000

Используемые условные знаки и обозначения:

- Граница объекта
- Характерная точка объекта
- Граница населенного пункта, сведения о которой внесены в ЕГРН
- Номер границы населенного пункта, муниципального образования, сведения о которой внесены в ЕГРН
- Граница кадастрового квартала, сведения о которой внесены в ЕГРН
- Номер кадастрового квартала
- Граница земельного участка, сведения о которой внесены в ЕГРН
- Номер земельного участка, сведения о котором внесены в ЕГРН

Поставлен в печать (подписан) _____ Дата « 13 » сентября 20 22 г.









Место (на объекте печати (подписи) лица, составившего описание местоположения границ объекта





Масштаб 1:1 000

Используемые условные знаки и обозначения:

-  - Граница объекта
-  - Характерная точка объекта
-  - Граница населенного пункта, сведения о которой внесены в ЕГРН
-  - Номер границы населенного пункта, муниципального образования, сведения о которой внесены в ЕГРН
-  - Граница кадастрового квартала, сведения о которой внесены в ЕГРН
-  - Номер кадастрового квартала
-  - Граница земельного участка, сведения о которой внесены в ЕГРН
-  - Номер земельного участка, сведения о котором внесены в ЕГРН

Подпись _____ Дата « 13 » сентября 20 22 г.









Место для печати (подпись) лица, составившего описание местоположения границ объекта





Масштаб 1:1 000

Используемые условные знаки и обозначения:

-  - Граница объекта
-  - Характерная точка объекта
-  - Граница населенного пункта, сведения о которой внесены в ЕГРН
-  - Номер границ населенного пункта, муниципального образования, сведения о которой внесены в ЕГРН
-  - Граница кадастрового квартала, сведения о которой внесены в ЕГРН
-  - Номер кадастрового квартала
-  - Границы земельного участка, сведения о которой внесены в ЕГРН
-  - Номер земельного участка, сведения о котором внесены в ЕГРН

Подпись _____ Дата « 13 » сентября 20 22 г.

Место для оттиска печати (при наличии) лица, составившего описание местоположения границ объекта





Масштаб 1:1 000

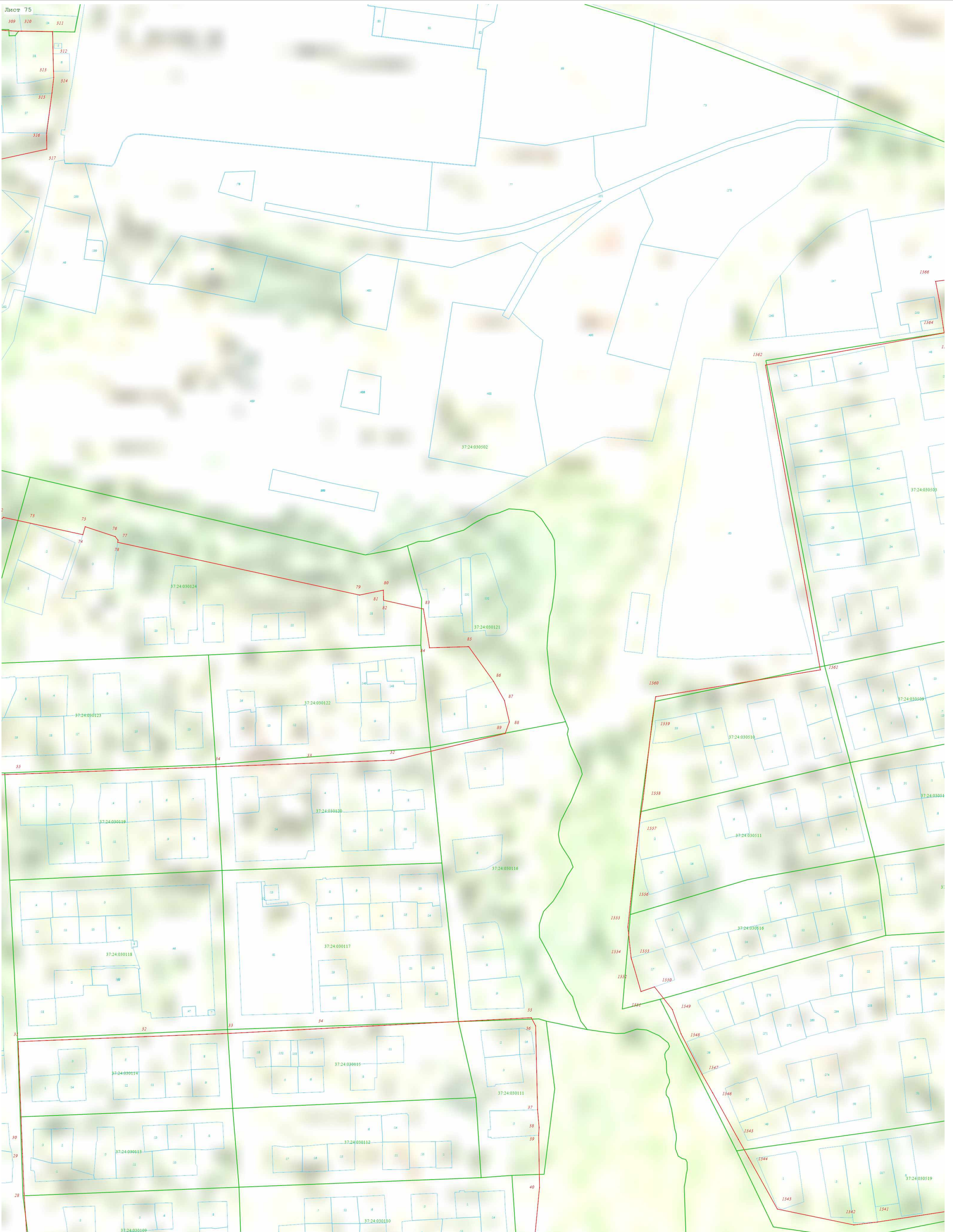
Используемые условные знаки и обозначения:

- Граница объекта
- Характерная точка объекта
- Граница населенного пункта, сведения о которой внесены в ЕГРН
- Номер границы населенного пункта, муниципального образования, сведения о которой внесены в ЕГРН
- Граница кадастрового квартала, сведения о которой внесены в ЕГРН
- Номер кадастрового квартала
- Граница земельного участка, сведения о которой внесены в ЕГРН
- Номер земельного участка, сведения о котором внесены в ЕГРН

Подпись _____ Дата « 13 » сентября 20 22 г.

Место для печати (или подписи) лица, составившего описание местоположения границ объекта





Масштаб 1:1 000

Используемые условные знаки и обозначения:

- Граница объекта
- Характерная точка объекта
- Граница населенного пункта, сведения о которой внесены в ЕГРН
- 37-05-4.67 - Номер границы населенного пункта, муниципального образования, сведения о которой внесены в ЕГРН
- Граница кадастрового квартала, сведения о которой внесены в ЕГРН
- 37-24-040125 - Номер кадастрового квартала
- Граница муниципального пункта, сведения о которой внесены в ЕГРН
- 37-05-4.67 - Номер земельного участка, сведения о котором внесены в ЕГРН

Подпись _____ Дата « 13 » сентября 20 22 г.

Место для отбора печати (при наличии) лица, составившего описание местоположения границ объекта





Масштаб 1:1 000

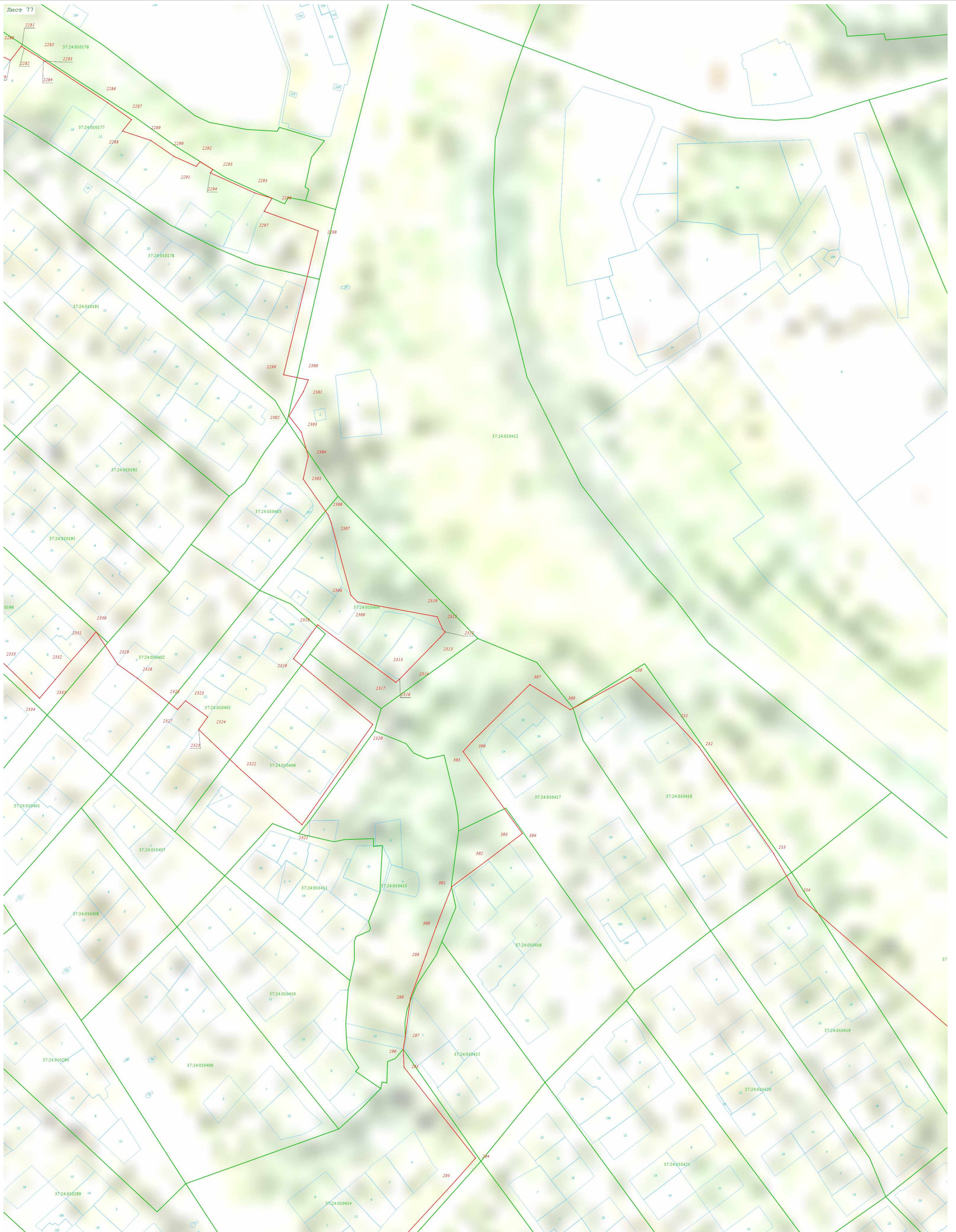
Используемые условные знаки и обозначения:

- Граница объекта
- Характерная точка объекта
- Граница населенного пункта, сведения о которой внесены в ЕГРН
- Номер границы населенного пункта, муниципального образования, сведения о которой внесены в ЕГРН
- Граница кадастрового квартала, сведения о которой внесены в ЕГРН
- Номер кадастрового квартала
- Границы земельного участка, сведения о которой внесены в ЕГРН
- Номер земельного участка, сведения о котором внесены в ЕГРН

Подпись _____ Дата « 13 » сентября 20 22 г.









Место для печати (при наличии) лица, составившего описание местоположения границ объекта





Масштаб 1:1 000

Используемые условные знаки и обозначения:

-  - Граница объекта
-  - Характерная точка объекта
-  - Граница населенного пункта, сведения о которой внесены в ЕГРН
-  - Номер границы населенного пункта, муниципального образования, сведения о которой внесены в ЕГРН
-  - Граница кадастрового квартала, сведения о которой внесены в ЕГРН
-  - Номер кадастрового квартала
-  - Граница земельного участка, сведения о которой внесены в ЕГРН
-  - Номер земельного участка, сведения о котором внесены в ЕГРН

Подпись: _____ Дата « 13 » сентября 20 22 г.









Место для отбора печати (при наличии лица, составившего описание местоположения границ объекта)





Масштаб 1:1 000

Используемые условные знаки и обозначения:

-  - Граница объекта
-  - Характерная точка объекта
-  - Граница населенного пункта, сведения о которой внесены в ЕГРН
-  - Номер границ населенного пункта, муниципального образования, сведения о которой внесены в ЕГРН
-  - Граница кадастрового квартала, сведения о которой внесены в ЕГРН
-  - Номер кадастрового квартала
-  - Граница земельного участка, сведения о которой внесены в ЕГРН
-  - Номер земельного участка, сведения о котором внесены в ЕГРН

Подпись: _____ Дата « 13 » сентября 20 22 г.

Место для отбора печати (при наличии) лица, составившего описание местоположения границ объекта





Масштаб 1:1 000

Используемые условные знаки и обозначения:

- Граница объекта
- Характерная точка объекта
- Граница населенного пункта, сведения о которой внесены в ЕГРН
- Номер границы населенного пункта, муниципального образования, сведения о которой внесены в ЕГРН
- Граница кадастрового квартала, сведения о которой внесены в ЕГРН
- Номер кадастрового квартала
- Номер земельного участка, сведения о которой внесены в ЕГРН
- Номер земельного участка, сведения о котором внесены в ЕГРН









Подпись _____ Дата « 13 » сентября 20 22 г.
Место для печати (или лавина) лица, составившего описание местоположения границ объекта






Масштаб 1:1 000

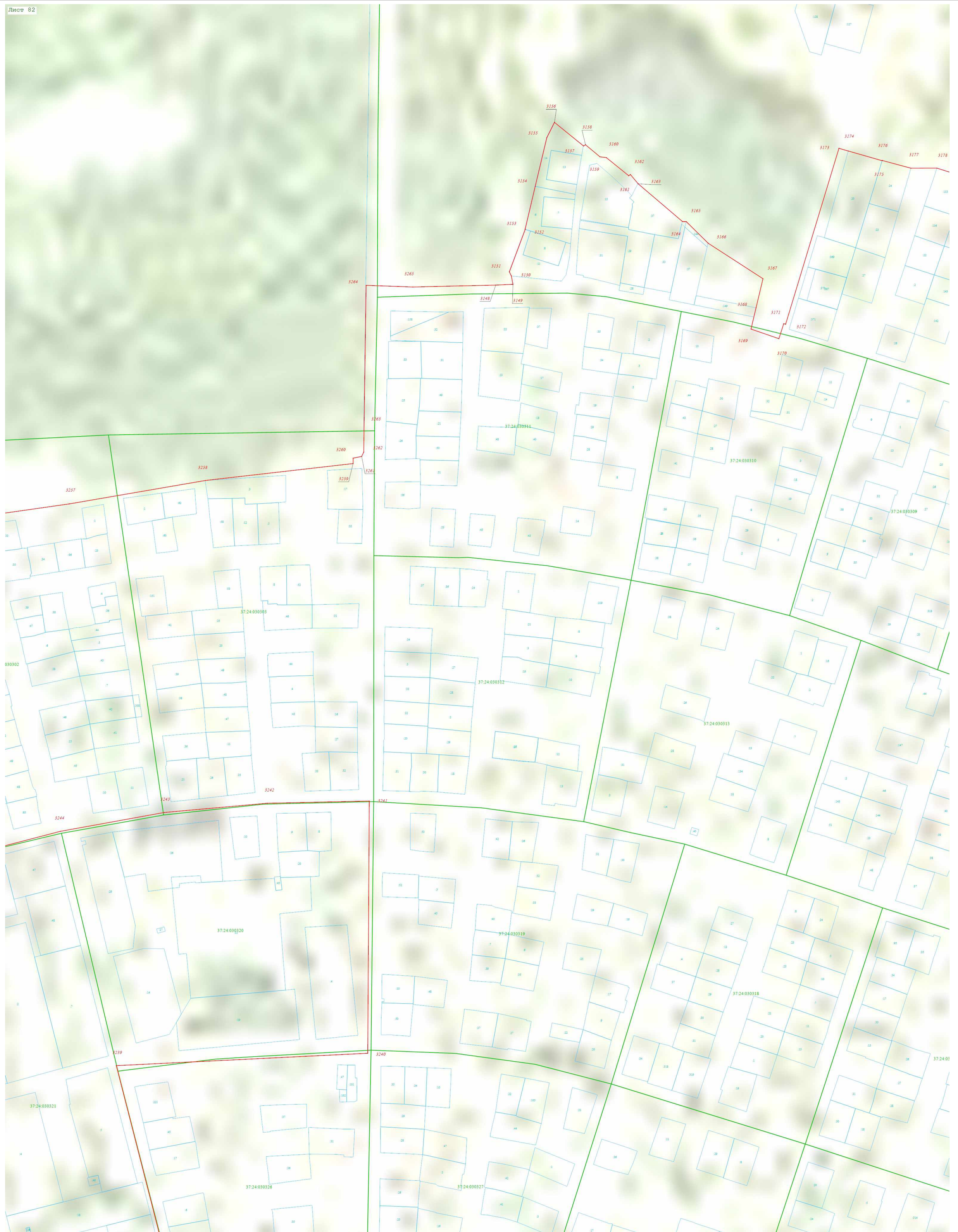
Используемые условные знаки и обозначения:

-  - Граница объекта
-  - Характерная точка объекта
-  - Граница населенного пункта, сведения о которой внесены в ЕГРН
-  - Номер границ населенного пункта, муниципального образования, сведения о которой внесены в ЕГРН
-  - Граница кадастрового квартала, сведения о которой внесены в ЕГРН
-  - Номер кадастрового квартала
-  - Граница земельного участка, сведения о которой внесены в ЕГРН
-  - Номер земельного участка, сведения о котором внесены в ЕГРН

Подпись: _____ Дата « 13 » сентября 20 22 г.

Место для оттиска печати (при наличии) лица, составившего описание местоположения границ объекта






Масштаб 1:1 000

Используемые условные знаки и обозначения:

- Граница объекта
- Характерная точка объекта
- Граница населенного пункта, сведения о которой внесены в ЕГРН
- Номер границы населенного пункта, муниципального образования, сведения о которой внесены в ЕГРН
- Граница кадастрового квартала, сведения о которой внесены в ЕГРН
- Номер кадастрового квартала
- Граница земельного участка, сведения о которой внесены в ЕГРН
- Номер земельного участка, сведения о котором внесены в ЕГРН

Подпись _____ Дата « 13 » сентября 20 22 г.







Место для отбора печати (подписавшего) лица, составившего описание местоположения границ объекта







Масштаб 1:1 000


Используемые условные знаки и обозначения:

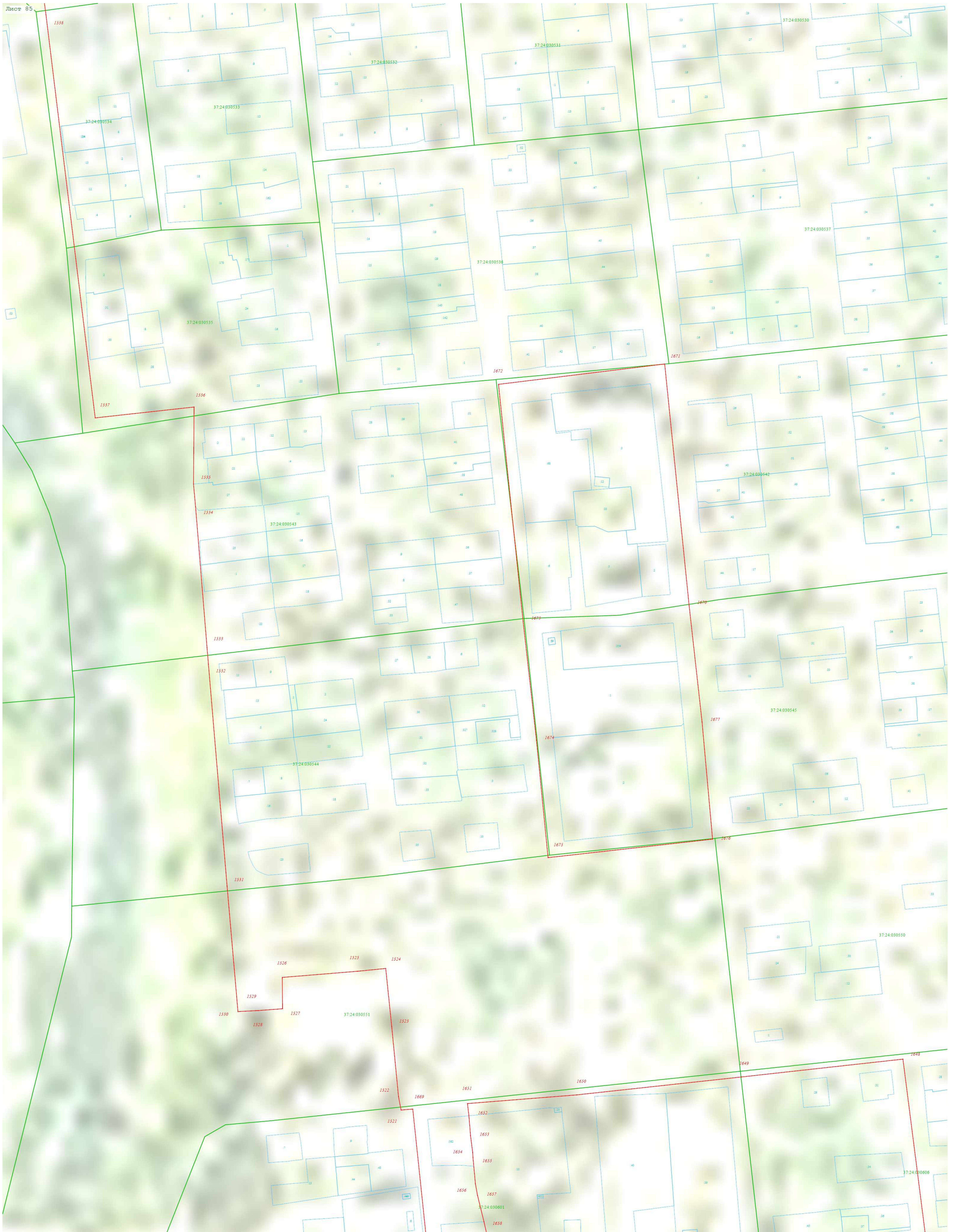
-  - Граница объекта
-  - Характерная точка объекта
-  - Граница населенного пункта, сведения о которой внесены в ЕГРН
-  - Номер границы населенного пункта, муниципального образования, сведения о которой внесены в ЕГРН
-  - Граница кадастрового квартала, сведения о которой внесены в ЕГРН
-  - Номер кадастрового квартала

-  - Номер земельного участка, сведения о котором внесены в ЕГРН
-  - Номер земельного участка, сведения о котором внесены в ЕГРН

Подпись _____ Дата « 13 » сентября 20 22 г.

Место для печати (или подписи) лица, составившего описание местоположения границ объекта





Масштаб 1:1 000

Используемые условные знаки и обозначения:

- Граница объекта
- Характерная точка объекта
- Граница населенного пункта, сведения о которой внесены в ЕГРН
- Номер границы населенного пункта, муниципального образования, сведения о которой внесены в ЕГРН
- Граница кадастрового квартала, сведения о которой внесены в ЕГРН
- Номер кадастрового квартала
- Граница земельного участка, сведения о которой внесены в ЕГРН
- Номер земельного участка, сведения о котором внесены в ЕГРН

Подпись _____ Дата « 13 » сентября 20 22 г.

Место для печати (или подписи) лица, составившего описание местоположения границ объекта





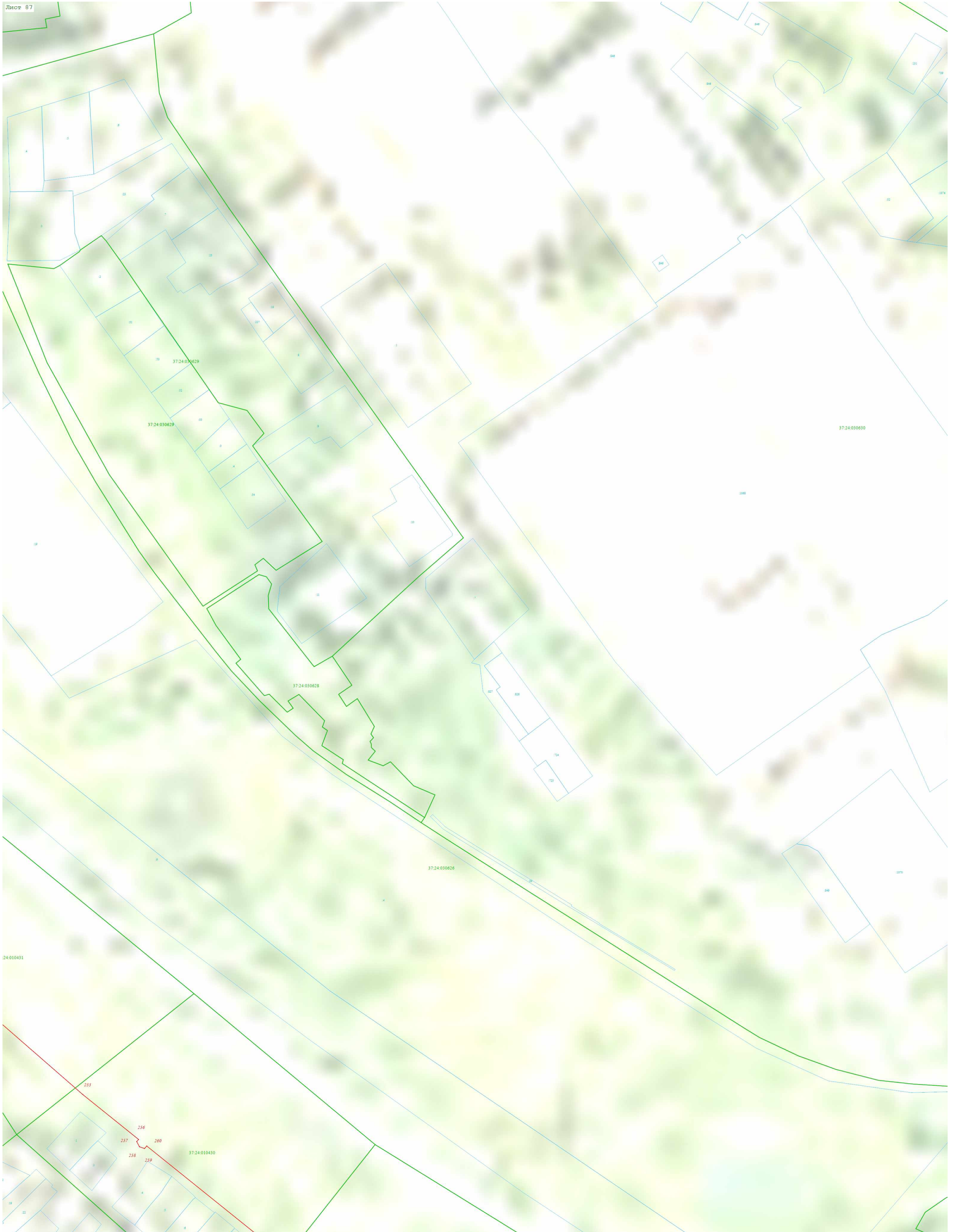
Масштаб 1:1 000

Используемые условные знаки и обозначения:

- Граница объекта
- Характерная точка объекта
- Граница населенного пункта, сведения о которой внесены в ЕГРН
- Номер границы населенного пункта, муниципального образования, сведения о которой внесены в ЕГРН
- Граница кадастрового квартала, сведения о которой внесены в ЕГРН
- Номер кадастрового квартала
- Границы земельных участков, сведения о которых внесены в ЕГРН
- Номер земельного участка, сведения о котором внесены в ЕГРН

Подпись _____ Дата « 13 » сентября 20 22 г.
Место для оттиска печати (при наличии) лица, составившего описание местоположения границ объекта






Масштаб 1:1 000

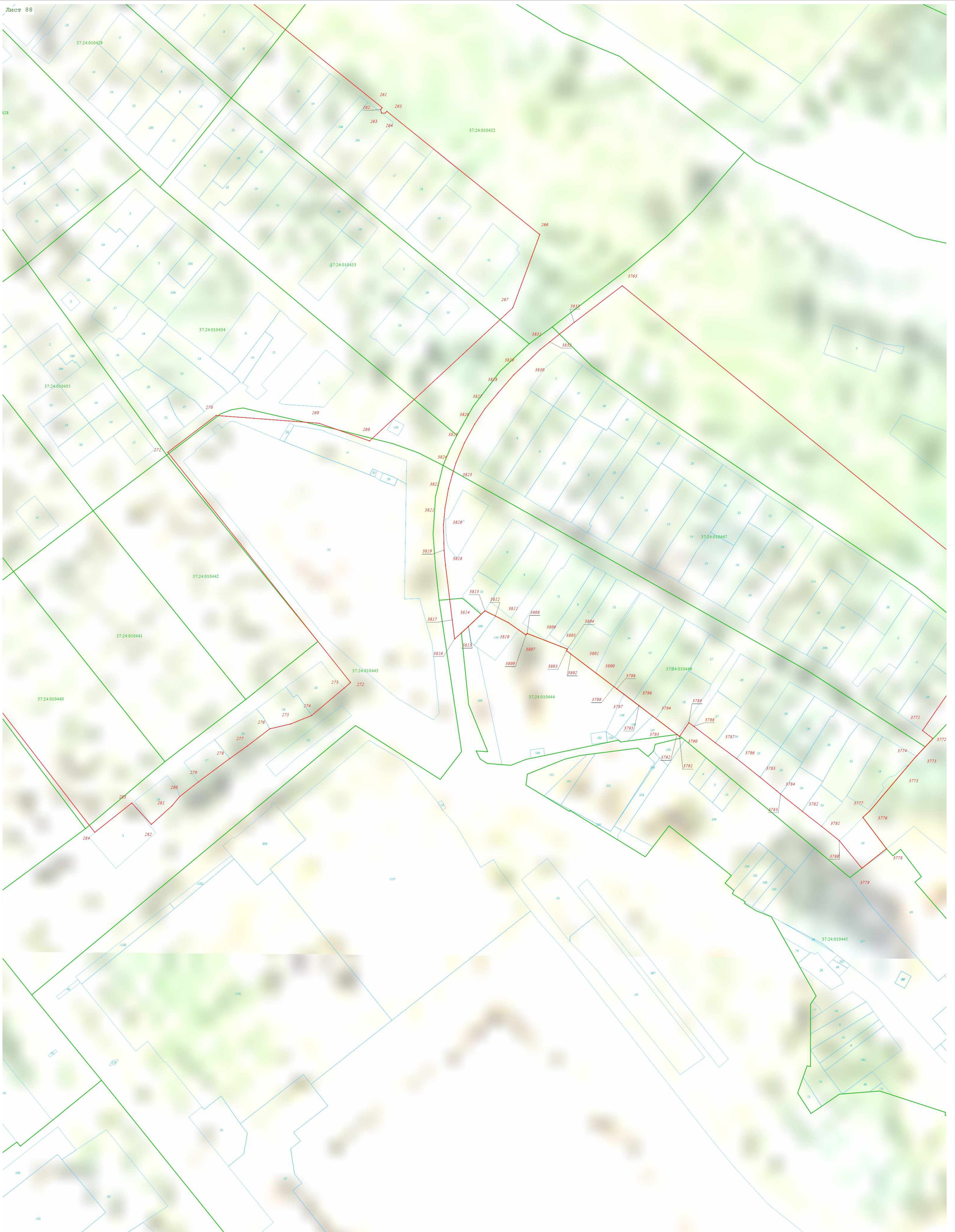
Используемые условные знаки и обозначения:

- Граница объекта
- Характерная точка объекта
- Граница населенного пункта, сведения о которой внесены в ЕГРН
- Номер границы населенного пункта, муниципального образования, сведения о которой внесены в ЕГРН
- Граница кадастрового квартала, сведения о которой внесены в ЕГРН
- Номер кадастрового квартала
- Граница земельного участка, сведения о которой внесены в ЕГРН
- Номер земельного участка, сведения о котором внесены в ЕГРН

Подпись _____ Дата « 13 » сентября 20 22 г.









Место для оттиска печати (при наличии) лица, составившего описание местоположения границ объекта






Масштаб 1:1 000

Используемые условные знаки и обозначения:

-  - Граница объекта
-  - Характерная точка объекта
-  - Граница населенного пункта, сведения о которой внесены в ЕГРН
-  - Номер границ населенного пункта, муниципального образования, сведения о которой внесены в ЕГРН
-  - Граница кадастрового квартала, сведения о которой внесены в ЕГРН
-  - Номер кадастрового квартала
-  - Границы земельного участка, сведения о котором внесены в ЕГРН
-  - Номер земельного участка, сведения о котором внесены в ЕГРН

Подпись _____ Дата « 13 » сентября 20 22 г.

Место для отбора печати (подписавшего) лица, составившего описание местоположения границ объекта





Масштаб 1:1 000

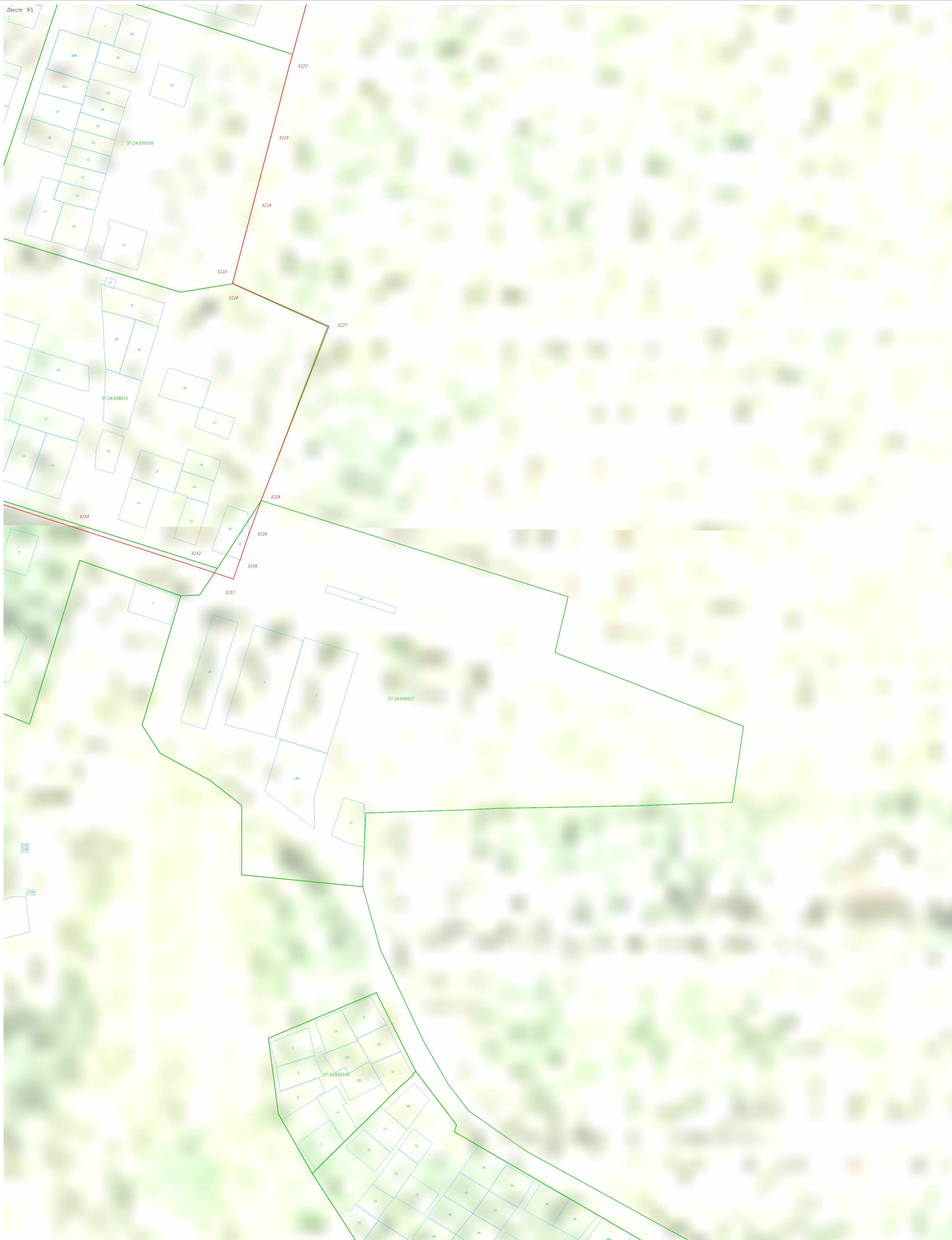
Используемые условные знаки и обозначения:

- Граница объекта
- Характерная точка объекта
- Граница населенного пункта, сведения о которой внесены в ЕГРН
- 37-05-4.67 - Номер границы населенного пункта, муниципального образования, сведения о которой внесены в ЕГРН
- Граница кадастрового квартала, сведения о которой внесены в ЕГРН
- 37-24-040125 - Номер кадастрового квартала
- 37-24-030305 - Номер земельного участка, сведения о которой внесены в ЕГРН
- 200 - Номер земельного участка, сведения о котором внесены в ЕГРН

Подпись: _____ Дата « 13 » сентября 20 22 г.

Место для оттиска печати (при наличии) лица, составившего описание местоположения границ объекта





Масштаб 1:1 000

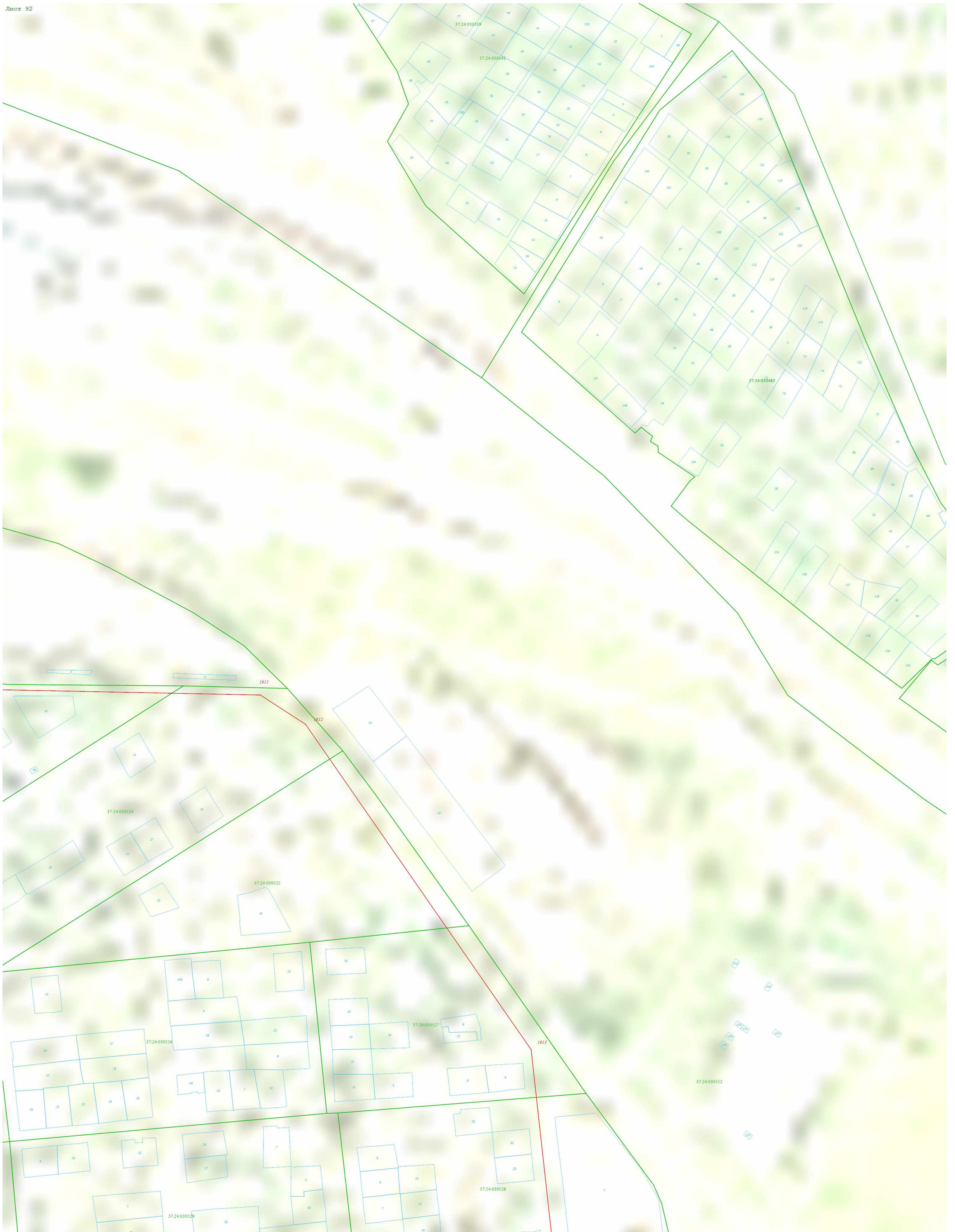
Используемые условные знаки и обозначения:

- Граница объекта
- Характерная точка объекта
- Граница населенного пункта, сведения о которой внесены в ЕГРН
- 37.05-4.67 - Номер границы населенного пункта, муниципального образования, сведения о которой внесены в ЕГРН
- Граница кадастрового квартала, сведения о которой внесены в ЕГРН
- 37.24.040126 - Номер кадастрового квартала
- 37.24.030330 - Номер земельного участка, сведения о которой внесены в ЕГРН
- 200 - Номер земельного участка, сведения о котором внесены в ЕГРН

Подпись _____ Дата « 13 » сентября 20 22 г.

Место для подписей (при наличии) лица, составившего описание местоположения границ объекта





Масштаб 1:1 000

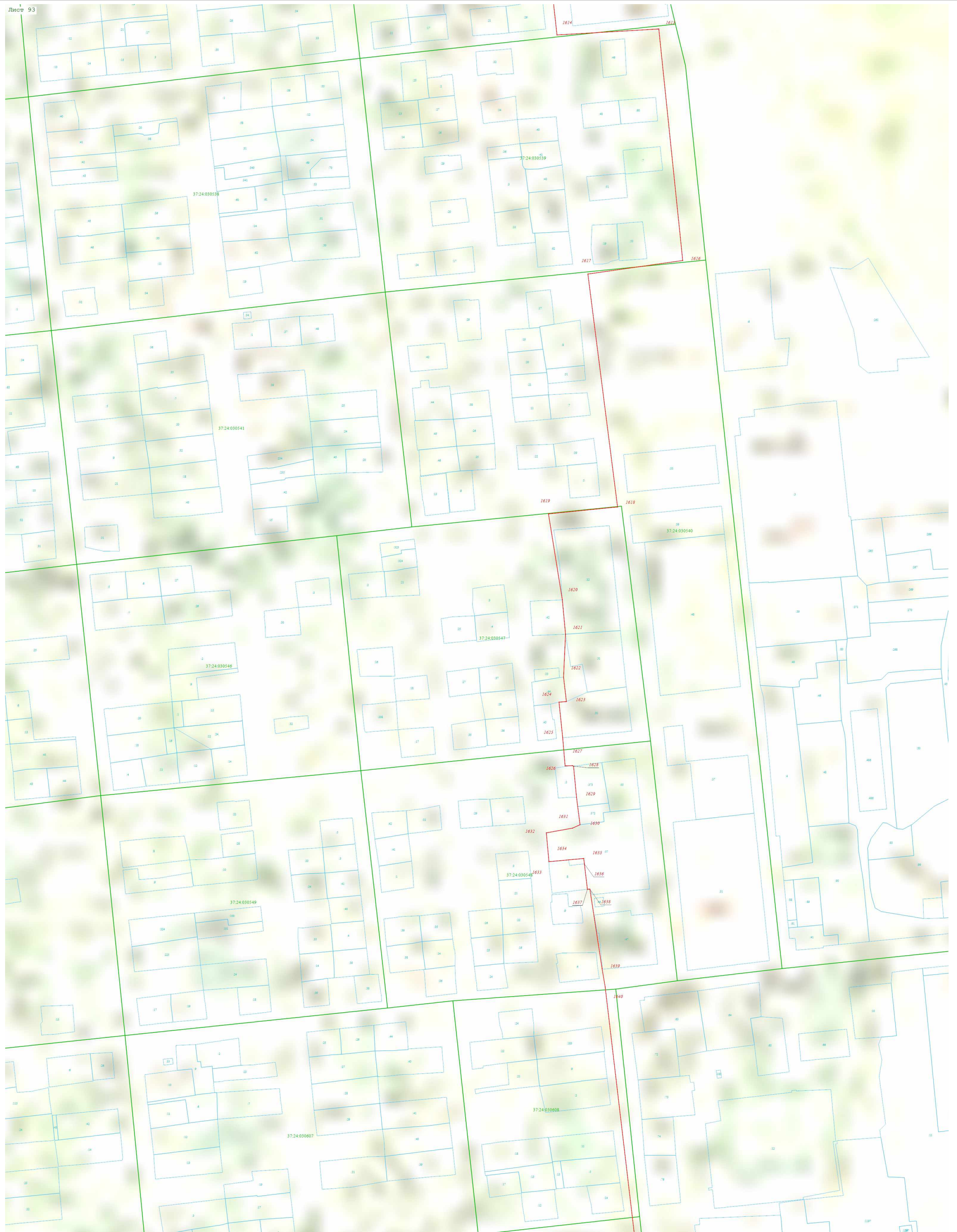
Используемые условные знаки и обозначения:

- Граница объекта
- Характерная точка объекта
- Граница населенного пункта, сведения о которой внесены в ЕГРН
- 37.05.4.67 - Номер границы населенного пункта, муниципального образования, сведения о которой внесены в ЕГРН
- Граница кадастрового квартала, сведения о которой внесены в ЕГРН
- 37.24.040125 - Номер кадастрового квартала
- 37.24.030524 - Номер земельного участка, сведения о котором внесены в ЕГРН
- 200 - Номер земельного участка, сведения о котором внесены в ЕГРН

Подпись _____ Дата « 13 » сентября 20 22 г.

Место для оттиска печати (прислать фото) лица, составившего описание местоположения границ объекта





Масштаб 1:1 000

Используемые условные знаки и обозначения:

- Граница объекта
- Характерная точка объекта
- Граница населенного пункта, сведения о которой внесены в ЕГРН
- 37.05-4.67 - Номер границы населенного пункта, муниципального образования, сведения о которой внесены в ЕГРН
- Граница кадастрового квартала, сведения о которой внесены в ЕГРН
- 37.24.040121 - Номер кадастрового квартала
- Граница земельного участка, сведения о которой внесены в ЕГРН
- 37.24.030541 - Номер земельного участка, сведения о котором внесены в ЕГРН

Подпись _____ Дата « 13 » сентября 20 22 г.
Место для печати (при наличии) лица, составившего описание местоположения границ объекта





Масштаб 1:1 000

Используемые условные знаки и обозначения:

- - Граница объекта
- - Характерная точка объекта
- - Граница населенного пункта, сведения о которой внесены в ЕГРН
- - Номер границы населенного пункта, муниципального образования, сведения о которой внесены в ЕГРН
- - Граница кадастрового квартала, сведения о которой внесены в ЕГРН
- - Номер кадастрового квартала
- - Граница земельного участка, сведения о которой внесены в ЕГРН
- - Номер земельного участка, сведения о котором внесены в ЕГРН

Поставлено в печать [подпись] Дата « 13 » сентября 20 22 г.

Место печати (подпись) лица, составившего описание местоположения границ объекта





Масштаб 1:1 000

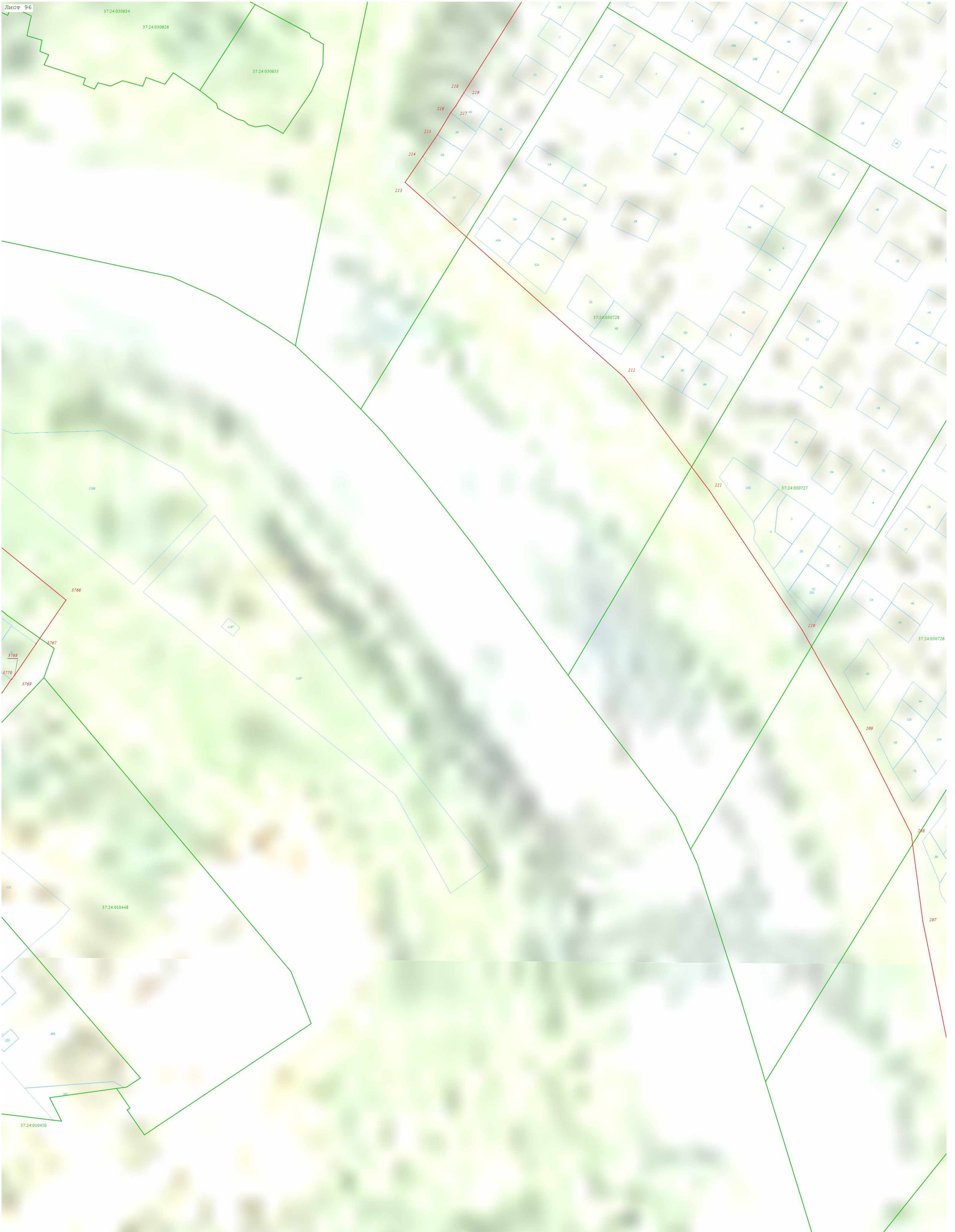
Используемые условные знаки и обозначения:

- Граница объекта
- Характерная точка объекта
- Граница населенного пункта, сведения о которой внесены в ЕГРН
- Номер границы населенного пункта, муниципального образования, сведения о которой внесены в ЕГРН
- Граница кадастрового квартала, сведения о которой внесены в ЕГРН
- Номер кадастрового квартала
- Границы земель населенных пунктов, сведения о которой внесены в ЕГРН
- Номер земельного участка, сведения о котором внесены в ЕГРН

Подпись _____ Дата « 13 » сентября 20 22 г.

Место для печати (при наличии) лица, составившего описание местоположения границ объекта





Масштаб 1:1 000

Используемые условные знаки и обозначения:

- Граница объекта
- Характерная точка объекта
- Граница населенного пункта, сведения о которой внесены в ЕГРН
- Номер границы населенного пункта, муниципального образования, сведения о которой внесены в ЕГРН
- Граница кадастрового квартала, сведения о которой внесены в ЕГРН
- Номер кадастрового квартала
- Граница земельного участка, сведения о которой внесены в ЕГРН
- Номер земельного участка, сведения о котором внесены в ЕГРН

Подпись: _____ Дата « 13 » сентября 20 22 г.

Место для отбора печати (при наличии) лица, составившего описание местоположения границ объекта






Масштаб 1:1 000

Используемые условные знаки и обозначения:

- Граница объекта
- Характерная точка объекта
- Граница населенного пункта, сведения о которой внесены в ЕГРН
- Номер границы населенного пункта, муниципального образования, сведения о которой внесены в ЕГРН
- Граница кадастрового квартала, сведения о которой внесены в ЕГРН
- Номер кадастрового квартала
- Границы объектов недвижимости, сведения о которой внесены в ЕГРН
- Номер земельного участка, сведения о котором внесены в ЕГРН

Подпись _____ Дата « 13 » сентября 20 22 г.

Место для оттиска печати (при наличии лица, составившего описание местоположения границ объекта)





Масштаб 1:1 000

Используемые условные знаки и обозначения:

- Граница объекта
- Характерная точка объекта
- Граница населенного пункта, сведения о которой внесены в ЕГРН
- Номер границы населенного пункта, муниципального образования, сведения о которой внесены в ЕГРН
- Граница кадастрового квартала, сведения о которой внесены в ЕГРН

- 37:24:040124 - Номер кадастрового квартала
- 37:24:040124 - Номер кадастрового квартала, сведения о которой внесены в ЕГРН
- 37:24:040124 - Номер земельного участка, сведения о котором внесены в ЕГРН

Подпись _____ Дата « 13 » сентября 20 22 г.

Место для печати (при наличии) лица, составившего описание местоположения границ объекта





Масштаб 1:1 000

Используемые условные знаки и обозначения:

- Граница объекта
- Характерная точка объекта
- Граница населенного пункта, сведения о которой внесены в ЕГРН
- Номер границы населенного пункта, муниципального образования, сведения о которой внесены в ЕГРН
- Граница кадастрового квартала, сведения о которой внесены в ЕГРН

- 37:24:040121 - Номер кадастрового квартала
- 37:24:040122 - Номер кадастрового квартала, сведения о которой внесены в ЕГРН
- 37:05-4-67 - Номер земельного участка, сведения о котором внесены в ЕГРН

Подпись _____ Дата « 13 » сентября 20 22 г.









Место печати (счета печати (при наличии) лица, составившего описание местоположения границ объекта





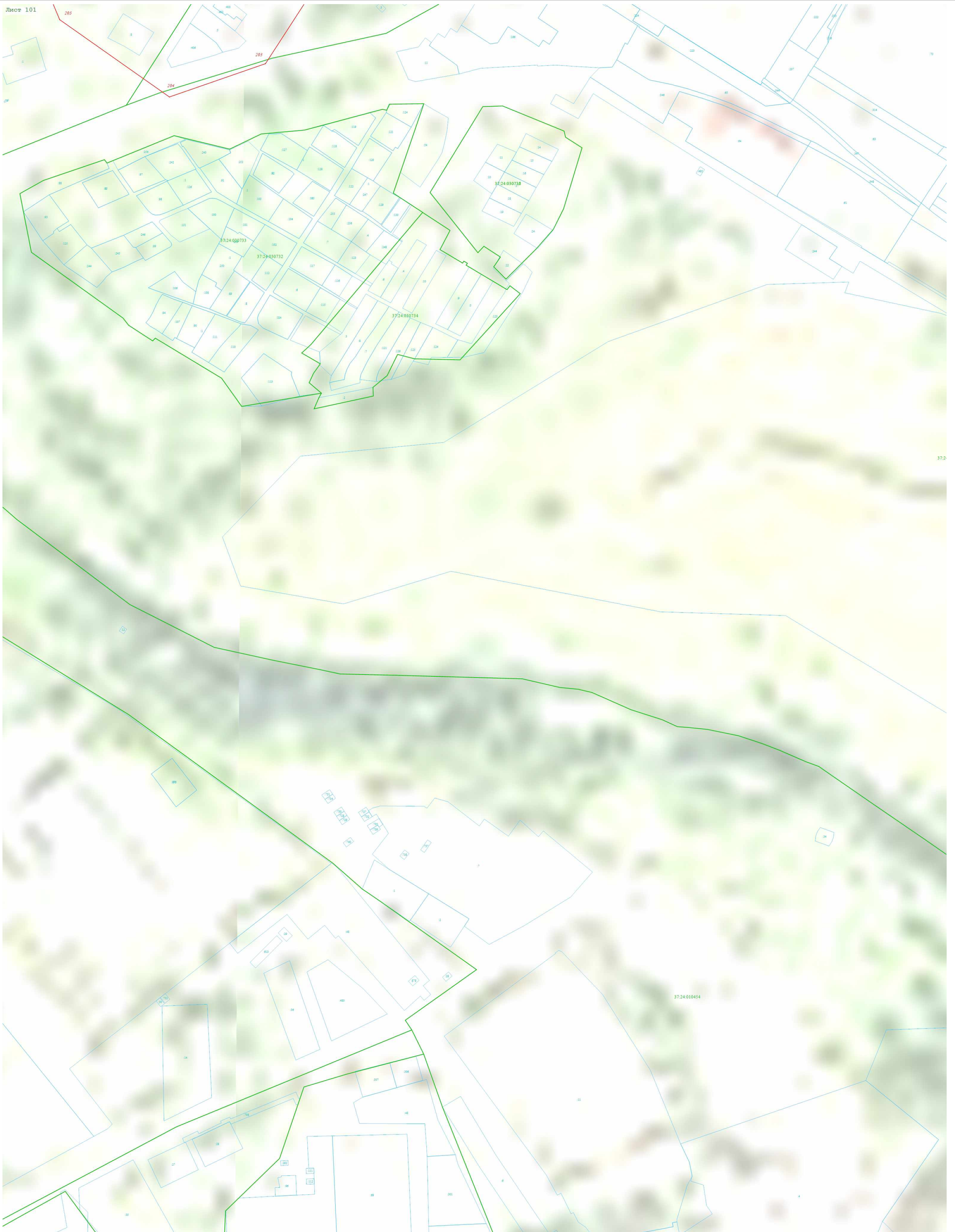


Масштаб 1:1 000

Используемые условные знаки и обозначения:









-  - Граница объекта
-  - Характерная точка объекта
-  - Граница населенного пункта, сведения о которой внесены в ЕГРН
-  - Номер границы населенного пункта, муниципального образования, сведения о которой внесены в ЕГРН
-  - Граница кадастрового квартала, сведения о которой внесены в ЕГРН
-  - Номер кадастрового квартала
-  - Граница земельного участка, сведения о которой внесены в ЕГРН
-  - Номер земельного участка, сведения о котором внесены в ЕГРН

Подпись:  Дата « 13 » сентября 20 22 г.
Место:  Место отбора печати (присланный) лица, составившего описание местоположения границ объекта



Масштаб 1:1 000

Используемые условные знаки и обозначения:

-  - Граница объекта
-  - Характерная точка объекта
-  - Граница населенного пункта, сведения о которой внесены в ЕГРН
-  - Номер границы населенного пункта, муниципального образования, сведения о которой внесены в ЕГРН
-  - Граница кадастрового квартала, сведения о которой внесены в ЕГРН
-  - Номер кадастрового квартала
-  - Граница земельного участка, сведения о которой внесены в ЕГРН
-  - Номер земельного участка, сведения о котором внесены в ЕГРН

Подпись: _____ Дата « 13 » сентября 20 22 г.

Место для оттиска печати (при наличии лица, составившего описание местоположения границ объекта)






Масштаб 1:1 000

Используемые условные знаки и обозначения:

- Граница объекта
- Характерная точка объекта
- Граница населенного пункта, сведения о которой внесены в ЕГРН
- Номер границы населенного пункта, муниципального образования, сведения о которой внесены в ЕГРН
- Граница кадастрового квартала, сведения о которой внесены в ЕГРН
- Номер кадастрового квартала
- Граница муниципального образования, сведения о которой внесены в ЕГРН
- Номер земельного участка, сведения о котором внесены в ЕГРН

Подпись _____ Дата « 13 » сентября 20 22 г.









Место для печати (при наличии) лица, составившего описание местоположения границ объекта





Масштаб 1:1 000

Используемые условные знаки и обозначения:

-  - Граница объекта
-  - Характерная точка объекта
-  - Граница населенного пункта, сведения о которой внесены в ЕГРН
-  - Номер границы населенного пункта, муниципального образования, сведения о которой внесены в ЕГРН
-  - Граница кадастрового квартала, сведения о которой внесены в ЕГРН
-  - Номер кадастрового квартала
-  - Граница земельного участка, сведения о которой внесены в ЕГРН
-  - Номер земельного участка, сведения о котором внесены в ЕГРН

Подпись: _____ Дата « 13 » сентября 20 22 г.

Место для оттиска печати (при наличии) лица, составившего описание местоположения границ объекта






Масштаб 1:1 000

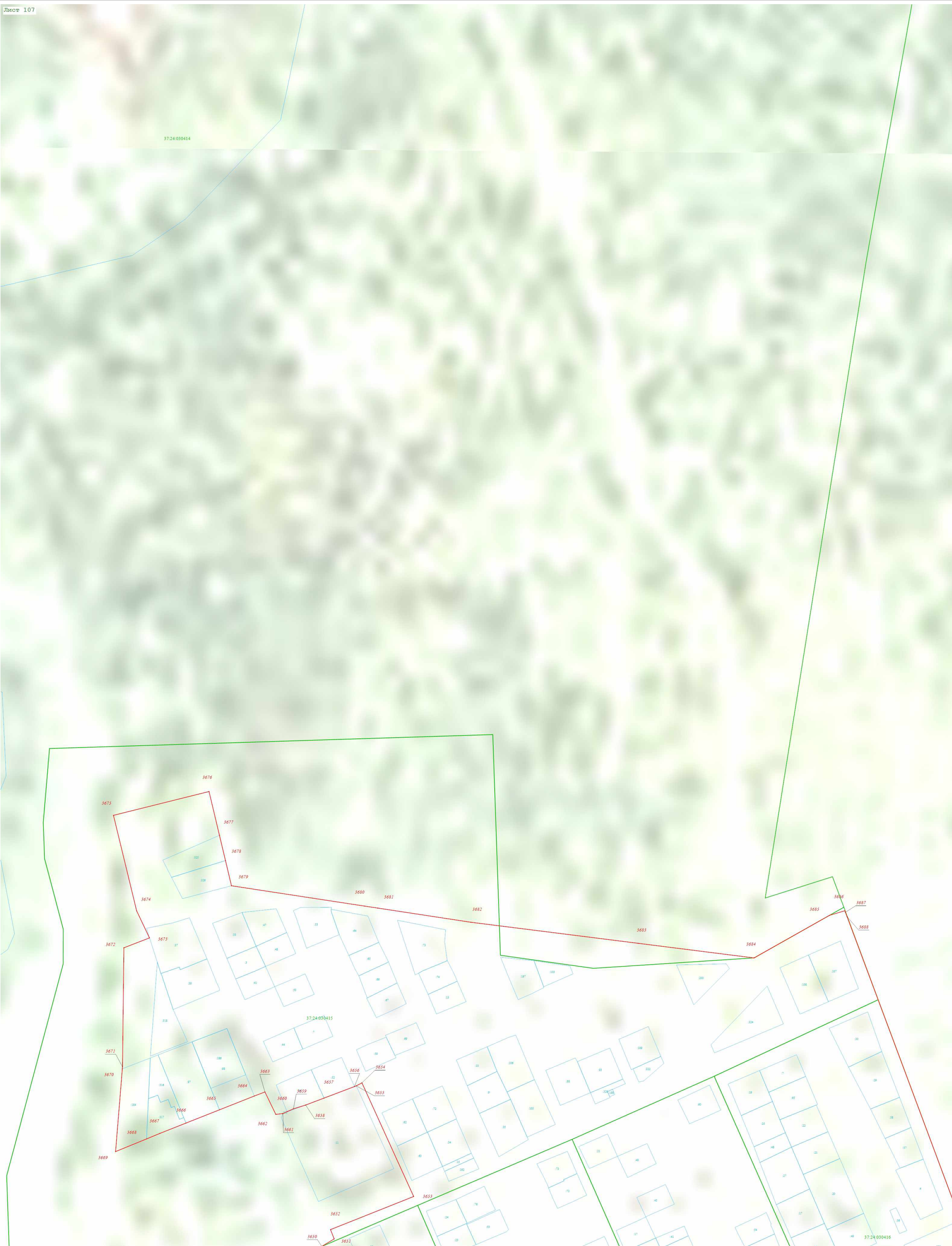
Используемые условные знаки и обозначения:

- - Граница объекта
- - Характерная точка объекта
- - Граница населенного пункта, сведения о которой внесены в ЕГРН
- - Номер границ населенного пункта, муниципального образования, сведения о которой внесены в ЕГРН
- - Граница кадастрового квартала, сведения о которой внесены в ЕГРН
- - Номер кадастрового квартала
- - Граница земельного участка, сведения о которой внесены в ЕГРН
- - Номер земельного участка, сведения о котором внесены в ЕГРН

Подпись: _____ Дата « 13 » сентября 20 22 г.

Место для оттиска печати (при наличии лица, составившего описание местоположения границ объекта)





Масштаб 1:1 000

Используемые условные знаки и обозначения:

- Граница объекта
- Характерная точка объекта
- Граница населенного пункта, сведения о которой внесены в ЕГРН
- Номер границы населенного пункта, муниципального образования, сведения о которой внесены в ЕГРН
- Граница кадастрового квартала, сведения о которой внесены в ЕГРН
- Номер кадастрового квартала
- Граница земельного участка, сведения о которой внесены в ЕГРН
- Номер земельного участка, сведения о котором внесены в ЕГРН

Подпись _____ Дата « 13 » сентября 20 22 г.









Место для отбора печати (подписавшего) лица, составившего описание местоположения границ объекта





Масштаб 1:1 000

Используемые условные знаки и обозначения:

-  - Граница объекта
-  - Характерная точка объекта
-  - Граница населенного пункта, сведения о которой внесены в ЕГРН
-  - Номер границы населенного пункта, муниципального образования, сведения о которой внесены в ЕГРН
-  - Граница кадастрового квартала, сведения о которой внесены в ЕГРН
-  - Номер кадастрового квартала
-  - Граница земельного участка, сведения о которой внесены в ЕГРН
-  - Номер земельного участка, сведения о котором внесены в ЕГРН

Подпись _____ Дата « 13 » сентября 20 22 г.

Место для подписей (присутствие) лица, составившего описание местоположения границ объекта






Масштаб 1:1 000

Используемые условные знаки и обозначения:

- Граница объекта
- Характерная точка объекта
- Граница населенного пункта, сведения о которой внесены в ЕГРН
- Номер границы населенного пункта, муниципального образования, сведения о которой внесены в ЕГРН
- Граница кадастрового квартала, сведения о которой внесены в ЕГРН
- Номер кадастрового квартала
- Граница земельного участка, сведения о которой внесены в ЕГРН
- Номер земельного участка, сведения о котором внесены в ЕГРН

Подпись _____ Дата « 13 » сентября 20 22 г.

Место для оттиска печати (при наличии) лица, составившего описание местоположения границ объекта






Масштаб 1:1 000

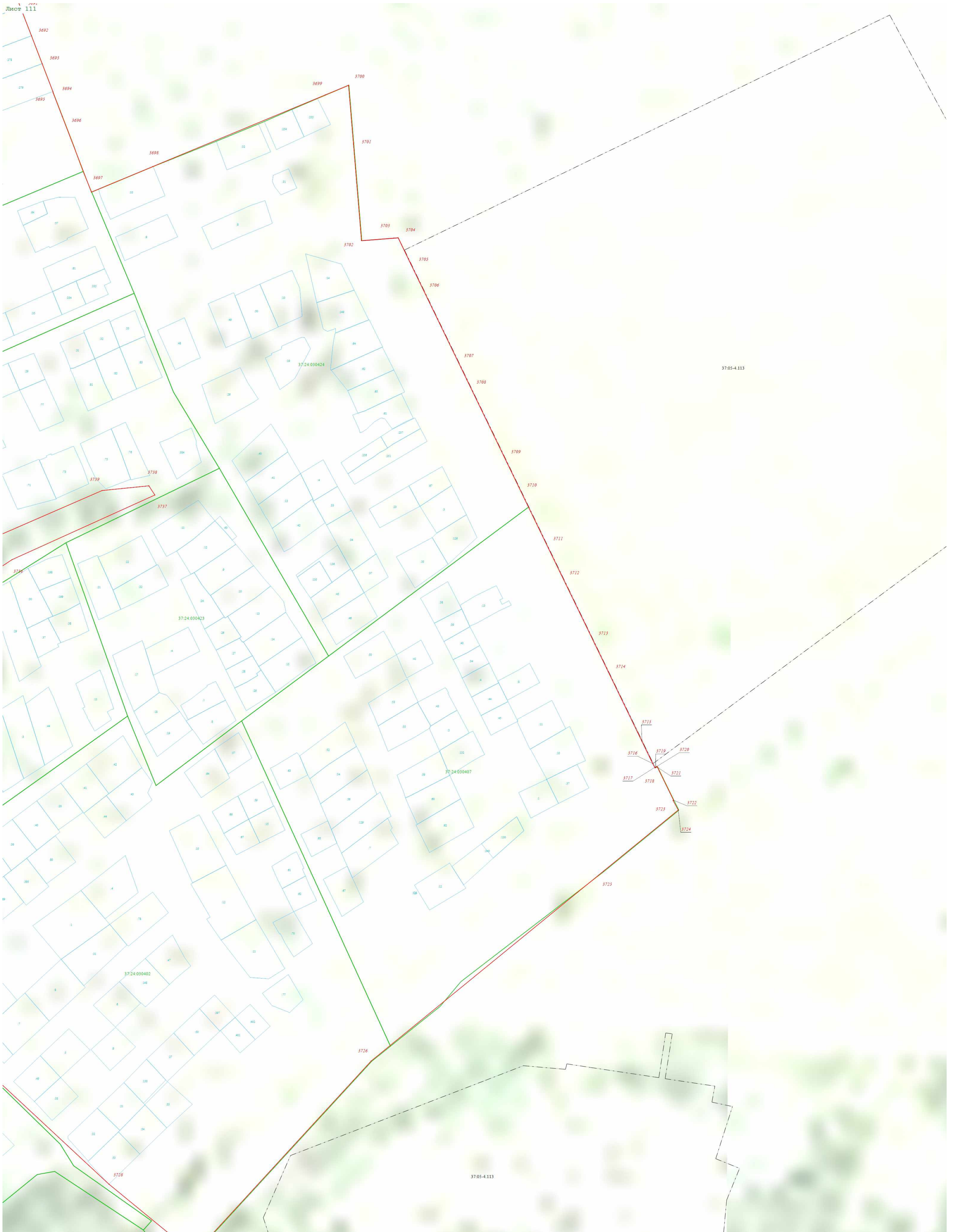
Используемые условные знаки и обозначения:

- Граница объекта
- Характерная точка объекта
- Граница населенного пункта, сведения о которой внесены в ЕГРН
- Номер границы населенного пункта, муниципального образования, сведения о которой внесены в ЕГРН
- Граница кадастрового квартала, сведения о которой внесены в ЕГРН
- Номер кадастрового квартала
- Граница земельного участка, сведения о которой внесены в ЕГРН
- Номер земельного участка, сведения о котором внесены в ЕГРН

Подпись _____ Дата « 13 » сентября 20 22 г.

Место для оттиска печати (при наличии) лица, составившего описание местоположения границ объекта





Масштаб 1:1 000


Используемые условные знаки и обозначения:

- Граница объекта
- Характерная точка объекта
- Граница населенного пункта, сведения о которой внесены в ЕГРН
- 37.05-4.67 - Номер границы населенного пункта, муниципального образования, сведения о которой внесены в ЕГРН
- Граница кадастрового квартала, сведения о которой внесены в ЕГРН
- 37.24-030423 - Номер кадастрового квартала
- 37.24-030424 - Номер кадастрового квартала, сведения о которой внесены в ЕГРН
- 200 - Номер земельного участка, сведения о котором внесены в ЕГРН

Подпись: _____ Дата « 13 » сентября 20 22 г.

Место для подписей (при наличии) лица, составившего описание местоположения границ объекта





Масштаб 1:1 000

Используемые условные знаки и обозначения:

- Граница объекта
- Характерная точка объекта
- Граница населенного пункта, сведения о которой внесены в ЕГРН
- Номер границы населенного пункта, муниципального образования, сведения о которой внесены в ЕГРН
- Граница кадастрового квартала, сведения о которой внесены в ЕГРН
- Номер кадастрового квартала
- Номер земельного участка, сведения о котором внесены в ЕГРН

Подпись _____ Дата « 13 » сентября 20 22 г.

Место для поднесения (присвоения) лица, составившего описание местоположения границ объекта

