

ГРАФИЧЕСКОЕ ОПИСАНИЕ

местоположения границ населенных пунктов, территориальных зон, особо охраняемых природных территорий, зон с особыми условиями использования территории

Р-3 - Зона рекреационно-ландшафтных территорий

(наименование объекта, местоположение границ которого описано (далее - объект))

Раздел 1

Сведения об объекте

№ п/п	Характеристики объекта	Описание характеристик
1	2	3
1.	Местоположение объекта	Ивановская область, город Иваново
2.	Площадь объекта +/- величина погрешности определения площади (Р +/- Дельта Р)	2667650 +/- 5716 м ²
3.	Иные характеристики объекта	-

Раздел 2**Сведения о местоположении границ объекта**

1. Система координат МСК-37, зона 2

2. Сведения о характерных точках границ объекта

Обозначение характерных точек границ	Координаты, м		Метод определения координат характерной точки	Средняя квадратическая погрешность положения характерной точки (Mt), м	Описание обозначения точки на местности (при наличии)
	X	Y			
1	2	3	4	5	6
1	305172.72	2209664.42	Аналитический метод	1.0	-
2	305170.83	2209664.43	Аналитический метод	1.0	-
3	305166.05	2209656.89	Аналитический метод	1.0	-
4	305176.22	2209652.08	Аналитический метод	1.0	-
5	305159.93	2209633.90	Аналитический метод	1.0	-
6	305153.03	2209636.35	Аналитический метод	1.0	-
7	305147.68	2209627.86	Аналитический метод	1.0	-
8	305182.32	2209610.85	Аналитический метод	1.0	-
9	305184.49	2209614.37	Аналитический метод	1.0	-
10	305209.88	2209602.62	Аналитический метод	1.0	-
11	305196.70	2209576.10	Аналитический метод	1.0	-
12	305148.75	2209458.78	Аналитический метод	1.0	-
13	305209.26	2209514.29	Аналитический метод	1.0	-
14	305258.93	2209639.27	Аналитический метод	1.0	-
15	305188.32	2209644.18	Аналитический метод	1.0	-
1	305172.72	2209664.42	Аналитический метод	1.0	-
16	305732.24	2209626.50	Аналитический метод	1.0	-
17	305705.79	2209746.66	Аналитический метод	1.0	-
18	305700.39	2209747.22	Аналитический метод	1.0	-
19	305662.00	2209752.59	Аналитический метод	1.0	-
20	305656.44	2209749.19	Аналитический метод	1.0	-
21	305672.83	2209717.76	Аналитический метод	1.0	-

2. Сведения о характерных точках границ объекта					
Обозначение характерных точек границ	Координаты, м		Метод определения координат характерной точки	Средняя квадратическая погрешность положения характерной точки (Mt), м	Описание обозначения точки на местности (при наличии)
	X	Y			
1	2	3	4	5	6
22	305633.63	2209697.08	Аналитический метод	1.0	-
23	305599.32	2209734.16	Аналитический метод	1.0	-
24	305565.75	2209779.20	Аналитический метод	1.0	-
25	305570.29	2209823.35	Аналитический метод	1.0	-
26	305545.53	2209844.53	Аналитический метод	1.0	-
27	305501.61	2209749.24	Аналитический метод	1.0	-
28	305537.00	2209648.81	Аналитический метод	1.0	-
29	305535.80	2209635.31	Аналитический метод	1.0	-
30	305570.88	2209633.70	Аналитический метод	1.0	-
31	305621.96	2209631.41	Аналитический метод	1.0	-
32	305663.61	2209629.55	Аналитический метод	1.0	-
16	305732.24	2209626.50	Аналитический метод	1.0	-
33	304197.03	2211555.25	Аналитический метод	1.0	-
34	304174.50	2211580.28	Аналитический метод	1.0	-
35	304168.31	2211606.24	Аналитический метод	1.0	-
36	304114.57	2211677.10	Аналитический метод	1.0	-
37	304019.06	2211552.71	Аналитический метод	1.0	-
38	303986.50	2211548.50	Аналитический метод	1.0	-
39	304004.41	2211535.43	Аналитический метод	1.0	-
40	304065.90	2211526.89	Аналитический метод	1.0	-
41	304106.64	2211505.02	Аналитический метод	1.0	-
42	304150.87	2211502.52	Аналитический метод	1.0	-
33	304197.03	2211555.25	Аналитический метод	1.0	-
43	303665.71	2212545.84	Аналитический метод	1.0	-
44	303665.61	2212548.63	Аналитический метод	1.0	-

2. Сведения о характерных точках границ объекта					
Обозначение характерных точек границ	Координаты, м		Метод определения координат характерной точки	Средняя квадратическая погрешность положения характерной точки (Mt), м	Описание обозначения точки на местности (при наличии)
	X	Y			
1	2	3	4	5	6
45	303670.53	2212639.61	Аналитический метод	1.0	-
46	303672.45	2212669.34	Аналитический метод	1.0	-
47	303625.39	2212673.16	Аналитический метод	1.0	-
48	303601.52	2212397.92	Аналитический метод	1.0	-
49	303703.44	2212514.43	Аналитический метод	1.0	-
43	303665.71	2212545.84	Аналитический метод	1.0	-
50	302438.85	2214413.47	Аналитический метод	1.0	-
51	302374.80	2214400.12	Аналитический метод	1.0	-
52	302365.58	2214398.20	Аналитический метод	1.0	-
53	302344.70	2214393.36	Аналитический метод	1.0	-
54	302345.58	2214388.57	Аналитический метод	1.0	-
55	302298.12	2214375.76	Аналитический метод	1.0	-
56	302301.10	2214362.08	Аналитический метод	1.0	-
57	302317.87	2214290.97	Аналитический метод	1.0	-
58	302320.02	2214281.84	Аналитический метод	1.0	-
59	302330.89	2214284.09	Аналитический метод	1.0	-
60	302331.41	2214282.94	Аналитический метод	1.0	-
61	302349.13	2214286.98	Аналитический метод	1.0	-
62	302348.37	2214291.61	Аналитический метод	1.0	-
63	302400.12	2214301.69	Аналитический метод	1.0	-
64	302401.57	2214295.08	Аналитический метод	1.0	-
65	302427.67	2214299.90	Аналитический метод	1.0	-
66	302433.57	2214300.98	Аналитический метод	1.0	-
67	302432.42	2214307.68	Аналитический метод	1.0	-
68	302440.47	2214309.10	Аналитический метод	1.0	-

2. Сведения о характерных точках границ объекта					
Обозначение характерных точек границ	Координаты, м		Метод определения координат характерной точки	Средняя квадратическая погрешность положения характерной точки (Mt), м	Описание обозначения точки на местности (при наличии)
	X	Y			
1	2	3	4	5	6
69	302439.22	2214314.91	Аналитический метод	1.0	-
70	302453.08	2214317.82	Аналитический метод	1.0	-
71	302454.49	2214311.80	Аналитический метод	1.0	-
72	302469.40	2214314.71	Аналитический метод	1.0	-
73	302470.33	2214310.63	Аналитический метод	1.0	-
74	302505.71	2214317.70	Аналитический метод	1.0	-
75	302498.18	2214355.08	Аналитический метод	1.0	-
76	302494.29	2214374.46	Аналитический метод	1.0	-
77	302656.64	2214407.59	Аналитический метод	1.0	-
78	302656.37	2214411.65	Аналитический метод	1.0	-
79	302655.99	2214418.14	Аналитический метод	1.0	-
80	302655.19	2214427.88	Аналитический метод	1.0	-
81	302663.72	2214429.65	Аналитический метод	1.0	-
82	302663.80	2214430.48	Аналитический метод	1.0	-
83	302684.88	2214429.01	Аналитический метод	1.0	-
84	302713.04	2214419.63	Аналитический метод	1.0	-
85	302713.45	2214420.75	Аналитический метод	1.0	-
86	302717.17	2214419.53	Аналитический метод	1.0	-
87	302719.04	2214425.48	Аналитический метод	1.0	-
88	302715.33	2214426.56	Аналитический метод	1.0	-
89	302714.71	2214425.63	Аналитический метод	1.0	-
90	302685.34	2214435.19	Аналитический метод	1.0	-
91	302664.11	2214436.77	Аналитический метод	1.0	-
92	302664.24	2214438.85	Аналитический метод	1.0	-
93	302657.02	2214436.49	Аналитический метод	1.0	-

2. Сведения о характерных точках границ объекта					
Обозначение характерных точек границ	Координаты, м		Метод определения координат характерной точки	Средняя квадратическая погрешность положения характерной точки (Mt), м	Описание обозначения точки на местности (при наличии)
	X	Y			
1	2	3	4	5	6
94	302657.02	2214434.68	Аналитический метод	1.0	-
95	302650.77	2214433.58	Аналитический метод	1.0	-
96	302647.42	2214450.33	Аналитический метод	1.0	-
97	302626.81	2214449.19	Аналитический метод	1.0	-
50	302438.85	2214413.47	Аналитический метод	1.0	-
98	300508.29	2214792.65	Аналитический метод	1.0	-
99	300507.79	2214798.98	Аналитический метод	1.0	-
100	300506.96	2214808.12	Аналитический метод	1.0	-
101	300505.83	2214808.02	Аналитический метод	1.0	-
102	300505.10	2214814.61	Аналитический метод	1.0	-
103	300444.25	2214807.93	Аналитический метод	1.0	-
104	300481.72	2214666.37	Аналитический метод	1.0	-
105	300483.12	2214654.21	Аналитический метод	1.0	-
106	300485.14	2214649.65	Аналитический метод	1.0	-
107	300504.24	2214658.02	Аналитический метод	1.0	-
108	300530.36	2214658.99	Аналитический метод	1.0	-
109	300527.20	2214677.02	Аналитический метод	1.0	-
110	300520.19	2214681.81	Аналитический метод	1.0	-
111	300519.58	2214685.86	Аналитический метод	1.0	-
112	300518.98	2214689.86	Аналитический метод	1.0	-
113	300518.25	2214693.78	Аналитический метод	1.0	-
114	300517.66	2214698.05	Аналитический метод	1.0	-
115	300513.57	2214736.74	Аналитический метод	1.0	-
116	300507.51	2214792.58	Аналитический метод	1.0	-
98	300508.29	2214792.65	Аналитический метод	1.0	-

2. Сведения о характерных точках границ объекта					
Обозначение характерных точек границ	Координаты, м		Метод определения координат характерной точки	Средняя квадратическая погрешность положения характерной точки (Mt), м	Описание обозначения точки на местности (при наличии)
	X	Y			
1	2	3	4	5	6
117	300172.33	2215741.34	Аналитический метод	1.0	-
118	300175.77	2215742.01	Аналитический метод	1.0	-
119	300179.06	2215743.25	Аналитический метод	1.0	-
120	300178.76	2215744.30	Аналитический метод	1.0	-
121	300177.52	2215744.98	Аналитический метод	1.0	-
122	300175.06	2215744.50	Аналитический метод	1.0	-
123	300171.77	2215743.26	Аналитический метод	1.0	-
124	300167.57	2215741.32	Аналитический метод	1.0	-
125	300046.62	2215812.76	Аналитический метод	1.0	-
126	300099.12	2215633.05	Аналитический метод	1.0	-
127	300099.87	2215630.56	Аналитический метод	1.0	-
128	300136.42	2215506.19	Аналитический метод	1.0	-
129	300212.89	2215342.63	Аналитический метод	1.0	-
130	300284.62	2215186.94	Аналитический метод	1.0	-
131	300292.49	2215136.04	Аналитический метод	1.0	-
132	300289.28	2215103.71	Аналитический метод	1.0	-
133	300344.08	2215100.00	Аналитический метод	1.0	-
134	300173.88	2215737.59	Аналитический метод	1.0	-
135	300169.38	2215740.25	Аналитический метод	1.0	-
117	300172.33	2215741.34	Аналитический метод	1.0	-
136	305848.05	2213861.92	Аналитический метод	1.0	-
137	305838.65	2213870.20	Аналитический метод	1.0	-
138	305825.96	2213858.86	Аналитический метод	1.0	-
139	305828.81	2213854.57	Аналитический метод	1.0	-
140	305832.50	2213849.00	Аналитический метод	1.0	-

2. Сведения о характерных точках границ объекта					
Обозначение характерных точек границ	Координаты, м		Метод определения координат характерной точки	Средняя квадратическая погрешность положения характерной точки (Mt), м	Описание обозначения точки на местности (при наличии)
	X	Y			
1	2	3	4	5	6
141	305828.81	2213848.20	Аналитический метод	1.0	-
142	305837.30	2213818.33	Аналитический метод	1.0	-
143	305838.01	2213812.61	Аналитический метод	1.0	-
144	305843.10	2213799.99	Аналитический метод	1.0	-
145	305845.15	2213795.02	Аналитический метод	1.0	-
146	305882.88	2213812.29	Аналитический метод	1.0	-
147	305912.22	2213825.72	Аналитический метод	1.0	-
148	305906.37	2213836.67	Аналитический метод	1.0	-
149	305904.01	2213841.09	Аналитический метод	1.0	-
150	305893.47	2213856.28	Аналитический метод	1.0	-
151	305887.44	2213862.88	Аналитический метод	1.0	-
152	305867.09	2213882.29	Аналитический метод	1.0	-
153	305861.43	2213877.14	Аналитический метод	1.0	-
136	305848.05	2213861.92	Аналитический метод	1.0	-
154	305820.84	2214736.47	Аналитический метод	1.0	-
155	305783.03	2214770.44	Аналитический метод	1.0	-
156	305787.95	2214776.10	Аналитический метод	1.0	-
157	305734.81	2214822.34	Аналитический метод	1.0	-
158	305731.62	2214825.11	Аналитический метод	1.0	-
159	305729.45	2214823.04	Аналитический метод	1.0	-
160	305720.54	2214834.89	Аналитический метод	1.0	-
161	305722.16	2214836.98	Аналитический метод	1.0	-
162	305716.79	2214842.32	Аналитический метод	1.0	-
163	305721.51	2214847.90	Аналитический метод	1.0	-
164	305690.71	2214881.25	Аналитический метод	1.0	-

2. Сведения о характерных точках границ объекта					
Обозначение характерных точек границ	Координаты, м		Метод определения координат характерной точки	Средняя квадратическая погрешность положения характерной точки (Mt), м	Описание обозначения точки на местности (при наличии)
	X	Y			
1	2	3	4	5	6
165	305688.04	2214884.16	Аналитический метод	1.0	-
166	305687.23	2214885.04	Аналитический метод	1.0	-
167	305681.64	2214880.00	Аналитический метод	1.0	-
168	305677.63	2214884.35	Аналитический метод	1.0	-
169	305646.18	2214918.52	Аналитический метод	1.0	-
170	305641.04	2214913.70	Аналитический метод	1.0	-
171	305616.63	2214944.49	Аналитический метод	1.0	-
172	305625.93	2214951.81	Аналитический метод	1.0	-
173	305622.30	2214964.14	Аналитический метод	1.0	-
174	305616.62	2214983.45	Аналитический метод	1.0	-
175	305612.69	2214982.06	Аналитический метод	1.0	-
176	305594.33	2214975.58	Аналитический метод	1.0	-
177	305597.70	2214953.86	Аналитический метод	1.0	-
178	305595.70	2214946.38	Аналитический метод	1.0	-
179	305598.22	2214946.00	Аналитический метод	1.0	-
180	305597.82	2214943.61	Аналитический метод	1.0	-
181	305597.57	2214942.14	Аналитический метод	1.0	-
182	305599.48	2214939.72	Аналитический метод	1.0	-
183	305604.40	2214933.47	Аналитический метод	1.0	-
184	305609.72	2214937.38	Аналитический метод	1.0	-
185	305608.90	2214938.45	Аналитический метод	1.0	-
186	305612.42	2214941.17	Аналитический метод	1.0	-
187	305616.04	2214934.79	Аналитический метод	1.0	-
188	305598.26	2214921.40	Аналитический метод	1.0	-
189	305719.20	2214806.16	Аналитический метод	1.0	-

2. Сведения о характерных точках границ объекта					
Обозначение характерных точек границ	Координаты, м		Метод определения координат характерной точки	Средняя квадратическая погрешность положения характерной точки (Mt), м	Описание обозначения точки на местности (при наличии)
	X	Y			
1	2	3	4	5	6
190	305808.11	2214721.45	Аналитический метод	1.0	-
154	305820.84	2214736.47	Аналитический метод	1.0	-
191	310022.45	2210899.05	Аналитический метод	1.0	-
192	310008.35	2210922.28	Аналитический метод	1.0	-
193	309990.96	2210950.80	Аналитический метод	1.0	-
194	309969.01	2210986.82	Аналитический метод	1.0	-
195	309963.48	2210995.54	Аналитический метод	1.0	-
196	309914.13	2211061.94	Аналитический метод	1.0	-
197	309896.40	2211043.28	Аналитический метод	1.0	-
198	309849.04	2211009.01	Аналитический метод	1.0	-
199	309820.91	2210991.39	Аналитический метод	1.0	-
200	309818.40	2210989.82	Аналитический метод	1.0	-
201	309850.64	2210951.36	Аналитический метод	1.0	-
202	309865.19	2210934.13	Аналитический метод	1.0	-
203	309911.96	2210878.51	Аналитический метод	1.0	-
204	309767.80	2210695.91	Аналитический метод	1.0	-
205	309766.26	2210696.70	Аналитический метод	1.0	-
206	309748.78	2210675.09	Аналитический метод	1.0	-
207	309656.78	2210574.55	Аналитический метод	1.0	-
208	309498.01	2210693.60	Аналитический метод	1.0	-
209	309482.19	2210705.47	Аналитический метод	1.0	-
210	309454.22	2210726.44	Аналитический метод	1.0	-
211	309390.61	2210737.13	Аналитический метод	1.0	-
212	309351.39	2210776.22	Аналитический метод	1.0	-
213	309317.32	2210873.18	Аналитический метод	1.0	-

2. Сведения о характерных точках границ объекта					
Обозначение характерных точек границ	Координаты, м		Метод определения координат характерной точки	Средняя квадратическая погрешность положения характерной точки (Mt), м	Описание обозначения точки на местности (при наличии)
	X	Y			
1	2	3	4	5	6
214	309392.23	2210963.93	Аналитический метод	1.0	-
215	309395.38	2210970.38	Аналитический метод	1.0	-
216	309400.68	2210981.22	Аналитический метод	1.0	-
217	309436.47	2211054.36	Аналитический метод	1.0	-
218	309471.15	2211158.33	Аналитический метод	1.0	-
219	309447.04	2211177.18	Аналитический метод	1.0	-
220	309442.10	2211180.93	Аналитический метод	1.0	-
221	309403.47	2211138.45	Аналитический метод	1.0	-
222	309393.63	2211071.03	Аналитический метод	1.0	-
223	309377.09	2211029.48	Аналитический метод	1.0	-
224	309365.16	2211012.70	Аналитический метод	1.0	-
225	309325.10	2210987.07	Аналитический метод	1.0	-
226	309277.16	2211086.67	Аналитический метод	1.0	-
227	309259.53	2211113.22	Аналитический метод	1.0	-
228	309241.08	2211130.79	Аналитический метод	1.0	-
229	309274.21	2211172.97	Аналитический метод	1.0	-
230	309231.91	2211187.12	Аналитический метод	1.0	-
231	309227.93	2211188.71	Аналитический метод	1.0	-
232	309164.76	2211134.64	Аналитический метод	1.0	-
233	309164.41	2211134.50	Аналитический метод	1.0	-
234	309162.34	2211132.30	Аналитический метод	1.0	-
235	309139.29	2211112.59	Аналитический метод	1.0	-
236	309164.65	2211089.76	Аналитический метод	1.0	-
237	309234.08	2210919.91	Аналитический метод	1.0	-
238	309268.74	2210888.31	Аналитический метод	1.0	-

2. Сведения о характерных точках границ объекта					
Обозначение характерных точек границ	Координаты, м		Метод определения координат характерной точки	Средняя квадратическая погрешность положения характерной точки (Mt), м	Описание обозначения точки на местности (при наличии)
	X	Y			
1	2	3	4	5	6
239	309289.25	2210879.32	Аналитический метод	1.0	-
240	309274.65	2210844.10	Аналитический метод	1.0	-
241	309317.45	2210754.15	Аналитический метод	1.0	-
242	309377.53	2210692.55	Аналитический метод	1.0	-
243	309418.70	2210680.94	Аналитический метод	1.0	-
244	309398.80	2210644.84	Аналитический метод	1.0	-
245	309406.25	2210558.25	Аналитический метод	1.0	-
246	309430.15	2210517.24	Аналитический метод	1.0	-
247	309505.55	2210439.16	Аналитический метод	1.0	-
248	309533.73	2210412.47	Аналитический метод	1.0	-
249	309595.19	2210433.02	Аналитический метод	1.0	-
250	309662.65	2210457.62	Аналитический метод	1.0	-
251	309708.73	2210590.43	Аналитический метод	1.0	-
191	310022.45	2210899.05	Аналитический метод	1.0	-
252	309529.41	2211741.36	Аналитический метод	1.0	-
253	309510.45	2211735.88	Аналитический метод	1.0	-
254	309488.83	2211729.71	Аналитический метод	1.0	-
255	309511.47	2211663.48	Аналитический метод	1.0	-
256	309516.06	2211650.03	Аналитический метод	1.0	-
257	309528.72	2211653.60	Аналитический метод	1.0	-
258	309524.95	2211665.82	Аналитический метод	1.0	-
259	309550.29	2211673.20	Аналитический метод	1.0	-
252	309529.41	2211741.36	Аналитический метод	1.0	-
260	308792.77	2212456.02	Аналитический метод	1.0	-
261	308761.96	2212454.15	Аналитический метод	1.0	-

2. Сведения о характерных точках границ объекта					
Обозначение характерных точек границ	Координаты, м		Метод определения координат характерной точки	Средняя квадратическая погрешность положения характерной точки (Mt), м	Описание обозначения точки на местности (при наличии)
	X	Y			
1	2	3	4	5	6
262	308720.41	2212406.03	Аналитический метод	1.0	-
263	308680.74	2212386.22	Аналитический метод	1.0	-
264	308578.23	2212392.04	Аналитический метод	1.0	-
265	308547.47	2212383.99	Аналитический метод	1.0	-
266	308525.08	2212383.35	Аналитический метод	1.0	-
267	308474.66	2212363.87	Аналитический метод	1.0	-
268	308294.12	2212263.92	Аналитический метод	1.0	-
269	308262.35	2212281.79	Аналитический метод	1.0	-
270	308260.37	2212278.06	Аналитический метод	1.0	-
271	308252.70	2212272.91	Аналитический метод	1.0	-
272	308232.57	2212272.84	Аналитический метод	1.0	-
273	308233.09	2212292.74	Аналитический метод	1.0	-
274	308234.56	2212297.69	Аналитический метод	1.0	-
275	308081.97	2212385.28	Аналитический метод	1.0	-
276	308011.77	2212453.73	Аналитический метод	1.0	-
277	308001.04	2212463.43	Аналитический метод	1.0	-
278	307993.18	2212470.53	Аналитический метод	1.0	-
279	307987.88	2212477.49	Аналитический метод	1.0	-
280	307992.12	2212487.18	Аналитический метод	1.0	-
281	307997.54	2212496.69	Аналитический метод	1.0	-
282	307999.06	2212496.10	Аналитический метод	1.0	-
283	308000.12	2212498.09	Аналитический метод	1.0	-
284	308004.65	2212505.89	Аналитический метод	1.0	-
285	308005.90	2212506.04	Аналитический метод	1.0	-
286	308021.12	2212535.22	Аналитический метод	1.0	-

2. Сведения о характерных точках границ объекта					
Обозначение характерных точек границ	Координаты, м		Метод определения координат характерной точки	Средняя квадратическая погрешность положения характерной точки (Mt), м	Описание обозначения точки на местности (при наличии)
	X	Y			
1	2	3	4	5	6
287	308023.71	2212542.48	Аналитический метод	1.0	-
288	308054.98	2212601.15	Аналитический метод	1.0	-
289	308059.74	2212611.29	Аналитический метод	1.0	-
290	308066.35	2212620.62	Аналитический метод	1.0	-
291	308068.42	2212633.48	Аналитический метод	1.0	-
292	308073.83	2212647.57	Аналитический метод	1.0	-
293	308062.05	2212666.72	Аналитический метод	1.0	-
294	308072.60	2212676.46	Аналитический метод	1.0	-
295	308063.74	2212678.62	Аналитический метод	1.0	-
296	308054.03	2212675.25	Аналитический метод	1.0	-
297	308040.18	2212679.70	Аналитический метод	1.0	-
298	308007.35	2212635.63	Аналитический метод	1.0	-
299	307946.64	2212569.47	Аналитический метод	1.0	-
300	307888.58	2212518.28	Аналитический метод	1.0	-
301	307883.87	2212523.43	Аналитический метод	1.0	-
302	307823.00	2212478.18	Аналитический метод	1.0	-
303	307826.93	2212473.98	Аналитический метод	1.0	-
304	307787.48	2212443.20	Аналитический метод	1.0	-
305	307757.34	2212420.73	Аналитический метод	1.0	-
306	307651.59	2212338.48	Аналитический метод	1.0	-
307	307642.61	2212331.48	Аналитический метод	1.0	-
308	307594.74	2212293.99	Аналитический метод	1.0	-
309	307640.37	2212279.75	Аналитический метод	1.0	-
310	307660.72	2212253.49	Аналитический метод	1.0	-
311	307675.64	2212232.99	Аналитический метод	1.0	-

2. Сведения о характерных точках границ объекта					
Обозначение характерных точек границ	Координаты, м		Метод определения координат характерной точки	Средняя квадратическая погрешность положения характерной точки (Mt), м	Описание обозначения точки на местности (при наличии)
	X	Y			
1	2	3	4	5	6
312	307686.83	2212239.00	Аналитический метод	1.0	-
313	307702.17	2212246.98	Аналитический метод	1.0	-
314	307754.77	2212260.55	Аналитический метод	1.0	-
315	307756.11	2212255.46	Аналитический метод	1.0	-
316	307758.83	2212245.14	Аналитический метод	1.0	-
317	307762.47	2212226.72	Аналитический метод	1.0	-
318	307763.61	2212226.89	Аналитический метод	1.0	-
319	307767.07	2212210.70	Аналитический метод	1.0	-
320	307773.09	2212067.41	Аналитический метод	1.0	-
321	307773.48	2212055.82	Аналитический метод	1.0	-
322	307773.68	2212049.64	Аналитический метод	1.0	-
323	307774.85	2212022.20	Аналитический метод	1.0	-
324	307781.11	2211865.98	Аналитический метод	1.0	-
325	307797.41	2211865.67	Аналитический метод	1.0	-
326	307798.68	2211843.72	Аналитический метод	1.0	-
327	307788.17	2211843.40	Аналитический метод	1.0	-
328	307782.01	2211843.51	Аналитический метод	1.0	-
329	307783.22	2211813.38	Аналитический метод	1.0	-
330	307855.31	2211817.32	Аналитический метод	1.0	-
331	307869.68	2211753.26	Аналитический метод	1.0	-
332	307877.59	2211714.17	Аналитический метод	1.0	-
333	307846.82	2211707.19	Аналитический метод	1.0	-
334	307841.75	2211698.90	Аналитический метод	1.0	-
335	307843.40	2211690.67	Аналитический метод	1.0	-
336	307857.84	2211617.57	Аналитический метод	1.0	-

2. Сведения о характерных точках границ объекта					
Обозначение характерных точек границ	Координаты, м		Метод определения координат характерной точки	Средняя квадратическая погрешность положения характерной точки (Mt), м	Описание обозначения точки на местности (при наличии)
	X	Y			
1	2	3	4	5	6
337	307846.31	2211614.62	Аналитический метод	1.0	-
338	307826.97	2211609.66	Аналитический метод	1.0	-
339	307820.61	2211608.03	Аналитический метод	1.0	-
340	307844.39	2211491.89	Аналитический метод	1.0	-
341	307839.10	2211490.20	Аналитический метод	1.0	-
342	307838.43	2211462.56	Аналитический метод	1.0	-
343	307878.45	2211382.91	Аналитический метод	1.0	-
344	307897.29	2211351.25	Аналитический метод	1.0	-
345	307897.72	2211351.42	Аналитический метод	1.0	-
346	307930.77	2211368.81	Аналитический метод	1.0	-
347	307937.83	2211367.09	Аналитический метод	1.0	-
348	307985.89	2211355.27	Аналитический метод	1.0	-
349	308269.10	2211259.48	Аналитический метод	1.0	-
350	308418.34	2211292.22	Аналитический метод	1.0	-
351	308686.18	2211375.00	Аналитический метод	1.0	-
352	308924.97	2211253.22	Аналитический метод	1.0	-
353	309032.93	2211250.97	Аналитический метод	1.0	-
354	309033.06	2211250.94	Аналитический метод	1.0	-
355	309034.08	2211281.08	Аналитический метод	1.0	-
356	309008.86	2211284.43	Аналитический метод	1.0	-
357	309028.05	2211348.69	Аналитический метод	1.0	-
358	309010.83	2211389.31	Аналитический метод	1.0	-
359	309030.08	2211491.00	Аналитический метод	1.0	-
360	309051.70	2211590.14	Аналитический метод	1.0	-
361	308990.52	2211615.81	Аналитический метод	1.0	-

2. Сведения о характерных точках границ объекта					
Обозначение характерных точек границ	Координаты, м		Метод определения координат характерной точки	Средняя квадратическая погрешность положения характерной точки (Mt), м	Описание обозначения точки на местности (при наличии)
	X	Y			
1	2	3	4	5	6
362	308984.75	2211598.72	Аналитический метод	1.0	-
363	308961.92	2211530.36	Аналитический метод	1.0	-
364	308954.41	2211507.84	Аналитический метод	1.0	-
365	308989.28	2211495.73	Аналитический метод	1.0	-
366	308959.43	2211421.56	Аналитический метод	1.0	-
367	308959.44	2211406.69	Аналитический метод	1.0	-
368	308959.43	2211394.34	Аналитический метод	1.0	-
369	308959.43	2211378.48	Аналитический метод	1.0	-
370	308956.36	2211377.44	Аналитический метод	1.0	-
371	308948.14	2211345.25	Аналитический метод	1.0	-
372	308929.37	2211346.48	Аналитический метод	1.0	-
373	308925.70	2211344.23	Аналитический метод	1.0	-
374	308916.00	2211345.63	Аналитический метод	1.0	-
375	308903.06	2211347.51	Аналитический метод	1.0	-
376	308902.11	2211347.78	Аналитический метод	1.0	-
377	308889.21	2211351.52	Аналитический метод	1.0	-
378	308889.08	2211351.55	Аналитический метод	1.0	-
379	308877.12	2211355.26	Аналитический метод	1.0	-
380	308867.38	2211358.28	Аналитический метод	1.0	-
381	308863.14	2211359.39	Аналитический метод	1.0	-
382	308851.58	2211362.44	Аналитический метод	1.0	-
383	308838.91	2211365.77	Аналитический метод	1.0	-
384	308825.67	2211369.25	Аналитический метод	1.0	-
385	308813.91	2211372.35	Аналитический метод	1.0	-
386	308799.93	2211376.03	Аналитический метод	1.0	-

2. Сведения о характерных точках границ объекта					
Обозначение характерных точек границ	Координаты, м		Метод определения координат характерной точки	Средняя квадратическая погрешность положения характерной точки (Mt), м	Описание обозначения точки на местности (при наличии)
	X	Y			
1	2	3	4	5	6
387	308786.83	2211379.48	Аналитический метод	1.0	-
388	308774.20	2211382.81	Аналитический метод	1.0	-
389	308762.76	2211385.81	Аналитический метод	1.0	-
390	308750.43	2211389.05	Аналитический метод	1.0	-
391	308736.40	2211392.75	Аналитический метод	1.0	-
392	308729.66	2211427.54	Аналитический метод	1.0	-
393	308718.74	2211424.07	Аналитический метод	1.0	-
394	308692.46	2211415.55	Аналитический метод	1.0	-
395	308573.19	2211402.38	Аналитический метод	1.0	-
396	308515.67	2211414.79	Аналитический метод	1.0	-
397	308345.88	2211889.45	Аналитический метод	1.0	-
398	308324.04	2212122.45	Аналитический метод	1.0	-
399	308316.23	2212128.04	Аналитический метод	1.0	-
400	308330.51	2212173.90	Аналитический метод	1.0	-
401	308353.40	2212209.34	Аналитический метод	1.0	-
402	308396.21	2212232.39	Аналитический метод	1.0	-
403	308402.35	2212236.50	Аналитический метод	1.0	-
404	308469.12	2212274.87	Аналитический метод	1.0	-
405	308496.42	2212289.84	Аналитический метод	1.0	-
406	308600.39	2212348.60	Аналитический метод	1.0	-
407	308619.24	2212354.98	Аналитический метод	1.0	-
408	308648.90	2212295.52	Аналитический метод	1.0	-
409	308671.75	2212305.37	Аналитический метод	1.0	-
410	308681.31	2212309.53	Аналитический метод	1.0	-
411	308763.43	2212340.87	Аналитический метод	1.0	-

2. Сведения о характерных точках границ объекта					
Обозначение характерных точек границ	Координаты, м		Метод определения координат характерной точки	Средняя квадратическая погрешность положения характерной точки (Mt), м	Описание обозначения точки на местности (при наличии)
	X	Y			
1	2	3	4	5	6
412	308777.28	2212327.23	Аналитический метод	1.0	-
413	308795.36	2212329.26	Аналитический метод	1.0	-
414	308798.71	2212324.48	Аналитический метод	1.0	-
415	308807.19	2212326.64	Аналитический метод	1.0	-
416	308815.32	2212328.76	Аналитический метод	1.0	-
417	308822.88	2212330.90	Аналитический метод	1.0	-
418	308822.20	2212331.99	Аналитический метод	1.0	-
419	308830.15	2212335.71	Аналитический метод	1.0	-
420	308831.45	2212333.62	Аналитический метод	1.0	-
421	308837.80	2212335.39	Аналитический метод	1.0	-
422	308844.78	2212337.26	Аналитический метод	1.0	-
423	308851.12	2212337.94	Аналитический метод	1.0	-
424	308858.00	2212340.98	Аналитический метод	1.0	-
425	308866.81	2212345.23	Аналитический метод	1.0	-
426	308873.58	2212348.61	Аналитический метод	1.0	-
427	308880.22	2212351.45	Аналитический метод	1.0	-
428	308886.75	2212354.24	Аналитический метод	1.0	-
429	308892.37	2212356.69	Аналитический метод	1.0	-
430	308894.63	2212357.68	Аналитический метод	1.0	-
431	308901.38	2212360.54	Аналитический метод	1.0	-
432	308911.07	2212364.03	Аналитический метод	1.0	-
433	308922.13	2212366.83	Аналитический метод	1.0	-
434	308933.31	2212368.84	Аналитический метод	1.0	-
435	308934.07	2212367.50	Аналитический метод	1.0	-
436	308943.14	2212370.01	Аналитический метод	1.0	-

2. Сведения о характерных точках границ объекта					
Обозначение характерных точек границ	Координаты, м		Метод определения координат характерной точки	Средняя квадратическая погрешность положения характерной точки (Mt), м	Описание обозначения точки на местности (при наличии)
	X	Y			
1	2	3	4	5	6
437	308954.67	2212371.15	Аналитический метод	1.0	-
438	308959.15	2212367.18	Аналитический метод	1.0	-
439	308973.10	2212367.54	Аналитический метод	1.0	-
440	309003.75	2212369.46	Аналитический метод	1.0	-
441	309016.57	2212369.70	Аналитический метод	1.0	-
442	309043.16	2212382.77	Аналитический метод	1.0	-
443	309069.26	2212385.96	Аналитический метод	1.0	-
444	309091.29	2212388.35	Аналитический метод	1.0	-
445	309088.25	2212424.43	Аналитический метод	1.0	-
446	309128.94	2212435.78	Аналитический метод	1.0	-
447	309183.48	2212428.80	Аналитический метод	1.0	-
448	309261.31	2212403.34	Аналитический метод	1.0	-
449	309307.43	2212395.20	Аналитический метод	1.0	-
450	309365.84	2212411.83	Аналитический метод	1.0	-
451	309376.54	2212414.09	Аналитический метод	1.0	-
452	309376.75	2212413.30	Аналитический метод	1.0	-
453	309377.13	2212413.40	Аналитический метод	1.0	-
454	309392.20	2212417.52	Аналитический метод	1.0	-
455	309395.87	2212418.53	Аналитический метод	1.0	-
456	309404.56	2212421.09	Аналитический метод	1.0	-
457	309411.44	2212423.12	Аналитический метод	1.0	-
458	309411.27	2212425.01	Аналитический метод	1.0	-
459	309420.84	2212426.98	Аналитический метод	1.0	-
460	309421.19	2212426.00	Аналитический метод	1.0	-
461	309433.11	2212429.52	Аналитический метод	1.0	-

2. Сведения о характерных точках границ объекта					
Обозначение характерных точек границ	Координаты, м		Метод определения координат характерной точки	Средняя квадратическая погрешность положения характерной точки (Mt), м	Описание обозначения точки на местности (при наличии)
	X	Y			
1	2	3	4	5	6
462	309447.26	2212432.48	Аналитический метод	1.0	-
463	309793.75	2212502.05	Аналитический метод	1.0	-
464	309841.15	2212326.37	Аналитический метод	1.0	-
465	310104.57	2212254.61	Аналитический метод	1.0	-
466	310306.10	2212175.93	Аналитический метод	1.0	-
467	310409.19	2212056.31	Аналитический метод	1.0	-
468	310474.87	2212031.99	Аналитический метод	1.0	-
469	310461.71	2211995.23	Аналитический метод	1.0	-
470	310505.76	2211957.63	Аналитический метод	1.0	-
471	310510.85	2211951.70	Аналитический метод	1.0	-
472	310512.89	2211953.39	Аналитический метод	1.0	-
473	310693.13	2212103.44	Аналитический метод	1.0	-
474	310706.81	2212114.96	Аналитический метод	1.0	-
475	310736.66	2212140.14	Аналитический метод	1.0	-
476	310755.66	2212157.34	Аналитический метод	1.0	-
477	311095.99	2212081.32	Аналитический метод	1.0	-
478	311171.83	2212029.03	Аналитический метод	1.0	-
479	311237.51	2212089.39	Аналитический метод	1.0	-
480	311237.15	2212089.93	Аналитический метод	1.0	-
481	311240.48	2212096.44	Аналитический метод	1.0	-
482	311242.54	2212096.49	Аналитический метод	1.0	-
483	311244.27	2212095.61	Аналитический метод	1.0	-
484	311245.23	2212096.49	Аналитический метод	1.0	-
485	311255.61	2212085.56	Аналитический метод	1.0	-
486	311249.17	2212082.56	Аналитический метод	1.0	-

2. Сведения о характерных точках границ объекта					
Обозначение характерных точек границ	Координаты, м		Метод определения координат характерной точки	Средняя квадратическая погрешность положения характерной точки (Mt), м	Описание обозначения точки на местности (при наличии)
	X	Y			
1	2	3	4	5	6
487	311233.07	2212069.96	Аналитический метод	1.0	-
488	311248.01	2212053.59	Аналитический метод	1.0	-
489	311266.10	2212032.70	Аналитический метод	1.0	-
490	311266.42	2212033.04	Аналитический метод	1.0	-
491	311284.02	2212049.68	Аналитический метод	1.0	-
492	311286.92	2212052.56	Аналитический метод	1.0	-
493	311337.51	2212000.28	Аналитический метод	1.0	-
494	311364.33	2212027.96	Аналитический метод	1.0	-
495	311337.04	2212056.07	Аналитический метод	1.0	-
496	311325.37	2212065.13	Аналитический метод	1.0	-
497	311322.09	2212067.92	Аналитический метод	1.0	-
498	311301.26	2212089.53	Аналитический метод	1.0	-
499	311268.25	2212120.81	Аналитический метод	1.0	-
500	311104.72	2212272.56	Аналитический метод	1.0	-
501	311182.30	2212359.07	Аналитический метод	1.0	-
502	311135.12	2212408.07	Аналитический метод	1.0	-
503	311041.33	2212334.30	Аналитический метод	1.0	-
504	311041.50	2212323.06	Аналитический метод	1.0	-
505	311048.64	2212315.65	Аналитический метод	1.0	-
506	311004.45	2212279.03	Аналитический метод	1.0	-
507	310845.61	2212338.88	Аналитический метод	1.0	-
508	310814.28	2212378.33	Аналитический метод	1.0	-
509	310792.25	2212361.77	Аналитический метод	1.0	-
510	310758.49	2212364.99	Аналитический метод	1.0	-
511	310732.12	2212374.12	Аналитический метод	1.0	-

2. Сведения о характерных точках границ объекта					
Обозначение характерных точек границ	Координаты, м		Метод определения координат характерной точки	Средняя квадратическая погрешность положения характерной точки (Mt), м	Описание обозначения точки на местности (при наличии)
	X	Y			
1	2	3	4	5	6
512	310714.43	2212368.99	Аналитический метод	1.0	-
513	310713.91	2212365.90	Аналитический метод	1.0	-
514	310712.68	2212361.05	Аналитический метод	1.0	-
515	310704.96	2212334.48	Аналитический метод	1.0	-
516	310703.76	2212330.29	Аналитический метод	1.0	-
517	310657.18	2212338.22	Аналитический метод	1.0	-
518	310420.47	2212386.63	Аналитический метод	1.0	-
519	310339.04	2212407.24	Аналитический метод	1.0	-
520	310303.28	2212302.69	Аналитический метод	1.0	-
521	310258.67	2212271.16	Аналитический метод	1.0	-
522	310197.33	2212330.57	Аналитический метод	1.0	-
523	309879.31	2212475.57	Аналитический метод	1.0	-
524	309842.49	2212492.36	Аналитический метод	1.0	-
525	309811.82	2212512.68	Аналитический метод	1.0	-
526	309792.43	2212527.59	Аналитический метод	1.0	-
527	309782.73	2212572.03	Аналитический метод	1.0	-
528	309424.05	2212526.47	Аналитический метод	1.0	-
529	309320.21	2212495.96	Аналитический метод	1.0	-
530	309264.47	2212534.63	Аналитический метод	1.0	-
531	309234.76	2212631.43	Аналитический метод	1.0	-
532	309228.37	2212646.40	Аналитический метод	1.0	-
533	309225.34	2212648.32	Аналитический метод	1.0	-
534	309222.06	2212659.35	Аналитический метод	1.0	-
535	309220.66	2212658.98	Аналитический метод	1.0	-
536	309213.68	2212657.10	Аналитический метод	1.0	-

2. Сведения о характерных точках границ объекта					
Обозначение характерных точек границ	Координаты, м		Метод определения координат характерной точки	Средняя квадратическая погрешность положения характерной точки (Mt), м	Описание обозначения точки на местности (при наличии)
	X	Y			
1	2	3	4	5	6
537	309202.93	2212685.58	Аналитический метод	1.0	-
538	309180.38	2212740.29	Аналитический метод	1.0	-
539	309229.33	2212794.14	Аналитический метод	1.0	-
540	309244.90	2212789.09	Аналитический метод	1.0	-
541	309346.40	2212751.22	Аналитический метод	1.0	-
542	309365.52	2212743.29	Аналитический метод	1.0	-
543	309340.59	2212818.14	Аналитический метод	1.0	-
544	309343.20	2212919.22	Аналитический метод	1.0	-
545	309340.91	2212909.16	Аналитический метод	1.0	-
546	309328.13	2212906.87	Аналитический метод	1.0	-
547	309322.81	2212906.39	Аналитический метод	1.0	-
548	309307.00	2212906.00	Аналитический метод	1.0	-
549	309304.88	2212909.32	Аналитический метод	1.0	-
550	309302.02	2212909.23	Аналитический метод	1.0	-
551	309299.84	2212913.15	Аналитический метод	1.0	-
552	309292.53	2212921.25	Аналитический метод	1.0	-
553	309289.14	2212933.20	Аналитический метод	1.0	-
554	309288.93	2212933.96	Аналитический метод	1.0	-
555	309283.95	2212950.93	Аналитический метод	1.0	-
556	309283.64	2212951.79	Аналитический метод	1.0	-
557	309279.19	2212964.12	Аналитический метод	1.0	-
558	309276.86	2212971.51	Аналитический метод	1.0	-
559	309276.28	2212972.93	Аналитический метод	1.0	-
560	309273.59	2212979.48	Аналитический метод	1.0	-
561	309267.48	2212994.66	Аналитический метод	1.0	-

2. Сведения о характерных точках границ объекта					
Обозначение характерных точек границ	Координаты, м		Метод определения координат характерной точки	Средняя квадратическая погрешность положения характерной точки (Mt), м	Описание обозначения точки на местности (при наличии)
	X	Y			
1	2	3	4	5	6
562	309267.08	2212995.45	Аналитический метод	1.0	-
563	309265.77	2212998.06	Аналитический метод	1.0	-
564	309261.71	2213014.11	Аналитический метод	1.0	-
565	309260.16	2213022.34	Аналитический метод	1.0	-
566	309254.59	2213045.22	Аналитический метод	1.0	-
567	309259.46	2213046.19	Аналитический метод	1.0	-
568	309261.76	2213046.80	Аналитический метод	1.0	-
569	309257.62	2213068.49	Аналитический метод	1.0	-
570	309256.38	2213075.74	Аналитический метод	1.0	-
571	309252.36	2213099.21	Аналитический метод	1.0	-
572	309247.92	2213125.17	Аналитический метод	1.0	-
573	309247.54	2213127.31	Аналитический метод	1.0	-
574	309244.90	2213153.31	Аналитический метод	1.0	-
575	309244.10	2213160.00	Аналитический метод	1.0	-
576	309247.23	2213189.47	Аналитический метод	1.0	-
577	309244.14	2213193.74	Аналитический метод	1.0	-
578	309243.59	2213195.32	Аналитический метод	1.0	-
579	309266.80	2213204.49	Аналитический метод	1.0	-
580	309289.63	2213328.60	Аналитический метод	1.0	-
581	309289.93	2213331.59	Аналитический метод	1.0	-
582	309295.77	2213345.97	Аналитический метод	1.0	-
583	309298.43	2213366.84	Аналитический метод	1.0	-
584	309298.34	2213368.97	Аналитический метод	1.0	-
585	309298.47	2213371.35	Аналитический метод	1.0	-
586	309298.68	2213375.16	Аналитический метод	1.0	-

2. Сведения о характерных точках границ объекта

Обозначение характерных точек границ	Координаты, м		Метод определения координат характерной точки	Средняя квадратическая погрешность положения характерной точки (Mt), м	Описание обозначения точки на местности (при наличии)
	X	Y			
1	2	3	4	5	6
587	309299.46	2213385.36	Аналитический метод	1.0	-
588	309299.57	2213392.64	Аналитический метод	1.0	-
589	309308.08	2213397.32	Аналитический метод	1.0	-
590	309319.18	2213405.62	Аналитический метод	1.0	-
591	309325.69	2213409.44	Аналитический метод	1.0	-
592	309328.70	2213409.37	Аналитический метод	1.0	-
593	309331.38	2213408.94	Аналитический метод	1.0	-
594	309338.71	2213407.76	Аналитический метод	1.0	-
595	309339.95	2213419.71	Аналитический метод	1.0	-
596	309337.88	2213444.40	Аналитический метод	1.0	-
597	309272.98	2213451.39	Аналитический метод	1.0	-
598	309171.48	2213461.23	Аналитический метод	1.0	-
599	309162.58	2213458.34	Аналитический метод	1.0	-
600	309211.73	2213258.18	Аналитический метод	1.0	-
601	309209.26	2213212.38	Аналитический метод	1.0	-
602	309206.49	2213187.16	Аналитический метод	1.0	-
603	309205.59	2213177.10	Аналитический метод	1.0	-
604	309204.99	2213172.79	Аналитический метод	1.0	-
605	309204.24	2213167.57	Аналитический метод	1.0	-
606	309202.49	2213157.07	Аналитический метод	1.0	-
607	309200.81	2213147.50	Аналитический метод	1.0	-
608	309196.27	2213146.81	Аналитический метод	1.0	-
609	309189.75	2213142.52	Аналитический метод	1.0	-
610	309180.92	2213140.23	Аналитический метод	1.0	-
611	309208.96	2213048.27	Аналитический метод	1.0	-

2. Сведения о характерных точках границ объекта

Обозначение характерных точек границ	Координаты, м		Метод определения координат характерной точки	Средняя квадратическая погрешность положения характерной точки (Mt), м	Описание обозначения точки на местности (при наличии)
	X	Y			
1	2	3	4	5	6
612	309203.20	2213035.13	Аналитический метод	1.0	-
613	309198.19	2213023.47	Аналитический метод	1.0	-
614	309193.01	2213011.40	Аналитический метод	1.0	-
615	309186.95	2212999.07	Аналитический метод	1.0	-
616	309189.53	2212998.06	Аналитический метод	1.0	-
617	309180.68	2212980.84	Аналитический метод	1.0	-
618	309178.84	2212981.71	Аналитический метод	1.0	-
619	309176.54	2212976.13	Аналитический метод	1.0	-
620	309177.18	2212970.09	Аналитический метод	1.0	-
621	309173.62	2212970.53	Аналитический метод	1.0	-
622	309169.16	2212964.41	Аналитический метод	1.0	-
623	309168.79	2212960.61	Аналитический метод	1.0	-
624	309166.47	2212960.72	Аналитический метод	1.0	-
625	309151.93	2212940.74	Аналитический метод	1.0	-
626	309164.99	2212912.08	Аналитический метод	1.0	-
627	309144.75	2212872.42	Аналитический метод	1.0	-
628	309146.62	2212871.19	Аналитический метод	1.0	-
629	309144.15	2212866.99	Аналитический метод	1.0	-
630	309139.70	2212859.46	Аналитический метод	1.0	-
631	309141.81	2212857.86	Аналитический метод	1.0	-
632	309136.97	2212851.41	Аналитический метод	1.0	-
633	309138.86	2212849.81	Аналитический метод	1.0	-
634	309138.08	2212847.69	Аналитический метод	1.0	-
635	309128.80	2212827.55	Аналитический метод	1.0	-
636	309110.53	2212787.84	Аналитический метод	1.0	-

2. Сведения о характерных точках границ объекта					
Обозначение характерных точек границ	Координаты, м		Метод определения координат характерной точки	Средняя квадратическая погрешность положения характерной точки (Mt), м	Описание обозначения точки на местности (при наличии)
	X	Y			
1	2	3	4	5	6
637	309106.86	2212779.44	Аналитический метод	1.0	-
638	309106.86	2212779.36	Аналитический метод	1.0	-
639	309124.92	2212769.62	Аналитический метод	1.0	-
640	309111.06	2212652.98	Аналитический метод	1.0	-
641	309128.18	2212647.84	Аналитический метод	1.0	-
642	309121.28	2212621.71	Аналитический метод	1.0	-
643	309124.10	2212620.83	Аналитический метод	1.0	-
644	309116.77	2212598.38	Аналитический метод	1.0	-
645	309115.27	2212598.94	Аналитический метод	1.0	-
646	309104.40	2212557.73	Аналитический метод	1.0	-
647	309097.56	2212537.46	Аналитический метод	1.0	-
648	309086.23	2212503.94	Аналитический метод	1.0	-
649	309032.13	2212474.84	Аналитический метод	1.0	-
650	308996.51	2212474.41	Аналитический метод	1.0	-
651	308990.87	2212474.85	Аналитический метод	1.0	-
652	308971.37	2212476.50	Аналитический метод	1.0	-
653	308958.20	2212481.83	Аналитический метод	1.0	-
654	308960.77	2212487.11	Аналитический метод	1.0	-
655	308962.14	2212500.89	Аналитический метод	1.0	-
656	308951.16	2212503.60	Аналитический метод	1.0	-
657	308946.80	2212484.84	Аналитический метод	1.0	-
658	308946.31	2212482.46	Аналитический метод	1.0	-
659	308905.20	2212485.40	Аналитический метод	1.0	-
660	308880.80	2212487.71	Аналитический метод	1.0	-
661	308868.68	2212484.15	Аналитический метод	1.0	-

2. Сведения о характерных точках границ объекта					
Обозначение характерных точек границ	Координаты, м		Метод определения координат характерной точки	Средняя квадратическая погрешность положения характерной точки (Mt), м	Описание обозначения точки на местности (при наличии)
	X	Y			
1	2	3	4	5	6
662	308860.99	2212483.07	Аналитический метод	1.0	-
663	308855.03	2212485.82	Аналитический метод	1.0	-
664	308851.52	2212487.46	Аналитический метод	1.0	-
665	308847.67	2212486.88	Аналитический метод	1.0	-
666	308843.37	2212486.24	Аналитический метод	1.0	-
667	308839.82	2212484.07	Аналитический метод	1.0	-
668	308822.18	2212477.26	Аналитический метод	1.0	-
669	308824.29	2212474.59	Аналитический метод	1.0	-
670	308823.78	2212474.34	Аналитический метод	1.0	-
671	308817.23	2212470.20	Аналитический метод	1.0	-
672	308802.88	2212461.12	Аналитический метод	1.0	-
673	308802.40	2212460.82	Аналитический метод	1.0	-
674	308799.59	2212459.02	Аналитический метод	1.0	-
675	308798.56	2212458.38	Аналитический метод	1.0	-
676	308797.61	2212458.97	Аналитический метод	1.0	-
260	308792.77	2212456.02	Аналитический метод	1.0	-
677	310360.11	2212314.33	Аналитический метод	1.0	-
678	310646.92	2212237.13	Аналитический метод	1.0	-
679	310621.24	2212135.84	Аналитический метод	1.0	-
680	310587.87	2212091.09	Аналитический метод	1.0	-
681	310510.78	2212044.87	Аналитический метод	1.0	-
682	310460.87	2212057.69	Аналитический метод	1.0	-
683	310415.80	2212146.59	Аналитический метод	1.0	-
684	310417.74	2212159.85	Аналитический метод	1.0	-
685	310320.87	2212184.65	Аналитический метод	1.0	-

2. Сведения о характерных точках границ объекта

Обозначение характерных точек границ	Координаты, м		Метод определения координат характерной точки	Средняя квадратическая погрешность положения характерной точки (Mt), м	Описание обозначения точки на местности (при наличии)
	X	Y			
1	2	3	4	5	6
677	310360.11	2212314.33	Аналитический метод	1.0	-
686	309722.99	2211319.56	Аналитический метод	1.0	-
687	309594.70	2211178.49	Аналитический метод	1.0	-
688	309742.18	2211058.39	Аналитический метод	1.0	-
689	309840.56	2211160.94	Аналитический метод	1.0	-
690	309833.48	2211170.48	Аналитический метод	1.0	-
691	309803.98	2211210.27	Аналитический метод	1.0	-
686	309722.99	2211319.56	Аналитический метод	1.0	-
692	307157.99	2214329.83	Аналитический метод	1.0	-
693	307148.18	2214325.34	Аналитический метод	1.0	-
694	307150.90	2214322.44	Аналитический метод	1.0	-
695	307162.29	2214296.87	Аналитический метод	1.0	-
696	307257.99	2214337.35	Аналитический метод	1.0	-
697	307264.10	2214340.02	Аналитический метод	1.0	-
698	307251.98	2214369.20	Аналитический метод	1.0	-
692	307157.99	2214329.83	Аналитический метод	1.0	-
699	309753.37	2213428.56	Аналитический метод	1.0	-
700	309752.22	2213387.53	Аналитический метод	1.0	-
701	309771.64	2213386.69	Аналитический метод	1.0	-
702	309768.54	2213306.77	Аналитический метод	1.0	-
703	309774.55	2213304.56	Аналитический метод	1.0	-
704	309801.60	2213296.07	Аналитический метод	1.0	-
705	309810.62	2213295.86	Аналитический метод	1.0	-
706	309846.53	2213287.95	Аналитический метод	1.0	-
707	309865.95	2213284.17	Аналитический метод	1.0	-

2. Сведения о характерных точках границ объекта					
Обозначение характерных точек границ	Координаты, м		Метод определения координат характерной точки	Средняя квадратическая погрешность положения характерной точки (Mt), м	Описание обозначения точки на местности (при наличии)
	X	Y			
1	2	3	4	5	6
708	309908.65	2213280.27	Аналитический метод	1.0	-
709	309929.46	2213362.48	Аналитический метод	1.0	-
710	309944.87	2213416.31	Аналитический метод	1.0	-
711	309981.11	2213513.80	Аналитический метод	1.0	-
712	309968.08	2213518.66	Аналитический метод	1.0	-
713	309938.86	2213529.43	Аналитический метод	1.0	-
714	309918.50	2213476.84	Аналитический метод	1.0	-
715	309910.69	2213479.50	Аналитический метод	1.0	-
716	309880.23	2213383.95	Аналитический метод	1.0	-
699	309753.37	2213428.56	Аналитический метод	1.0	-
717	310622.58	2213982.49	Аналитический метод	1.0	-
718	310610.17	2213904.97	Аналитический метод	1.0	-
719	310707.84	2213884.74	Аналитический метод	1.0	-
720	310785.53	2213868.28	Аналитический метод	1.0	-
721	310746.63	2214318.78	Аналитический метод	1.0	-
722	310785.38	2214390.86	Аналитический метод	1.0	-
723	310747.41	2214419.04	Аналитический метод	1.0	-
724	310643.00	2214437.12	Аналитический метод	1.0	-
725	310634.78	2214438.45	Аналитический метод	1.0	-
726	310634.72	2214438.10	Аналитический метод	1.0	-
727	310566.71	2213992.23	Аналитический метод	1.0	-
717	310622.58	2213982.49	Аналитический метод	1.0	-
728	312403.97	2213962.28	Аналитический метод	1.0	-
729	312614.87	2213878.06	Аналитический метод	1.0	-
730	312711.35	2213860.86	Аналитический метод	1.0	-

2. Сведения о характерных точках границ объекта					
Обозначение характерных точек границ	Координаты, м		Метод определения координат характерной точки	Средняя квадратическая погрешность положения характерной точки (Mt), м	Описание обозначения точки на местности (при наличии)
	X	Y			
1	2	3	4	5	6
731	312776.30	2213849.31	Аналитический метод	1.0	-
732	312794.15	2213846.13	Аналитический метод	1.0	-
733	312933.78	2213821.25	Аналитический метод	1.0	-
734	312945.57	2213827.30	Аналитический метод	1.0	-
735	312983.40	2213846.76	Аналитический метод	1.0	-
736	312973.48	2213848.60	Аналитический метод	1.0	-
737	312982.22	2213853.80	Аналитический метод	1.0	-
738	312959.54	2213857.58	Аналитический метод	1.0	-
739	313150.95	2213952.34	Аналитический метод	1.0	-
740	313055.67	2214145.34	Аналитический метод	1.0	-
741	313055.32	2214145.18	Аналитический метод	1.0	-
742	313033.58	2214135.50	Аналитический метод	1.0	-
743	313021.19	2214129.96	Аналитический метод	1.0	-
744	313020.99	2214130.18	Аналитический метод	1.0	-
745	313009.40	2214124.92	Аналитический метод	1.0	-
746	312998.14	2214119.58	Аналитический метод	1.0	-
747	312987.61	2214115.82	Аналитический метод	1.0	-
748	312974.86	2214111.85	Аналитический метод	1.0	-
749	312961.66	2214108.10	Аналитический метод	1.0	-
750	312951.96	2214106.05	Аналитический метод	1.0	-
751	312941.33	2214104.23	Аналитический метод	1.0	-
752	312916.31	2214099.86	Аналитический метод	1.0	-
753	312904.22	2214098.08	Аналитический метод	1.0	-
754	312891.91	2214096.28	Аналитический метод	1.0	-
755	312880.66	2214094.49	Аналитический метод	1.0	-

2. Сведения о характерных точках границ объекта					
Обозначение характерных точек границ	Координаты, м		Метод определения координат характерной точки	Средняя квадратическая погрешность положения характерной точки (Mt), м	Описание обозначения точки на местности (при наличии)
	X	Y			
1	2	3	4	5	6
756	312867.20	2214093.36	Аналитический метод	1.0	-
757	312853.29	2214091.77	Аналитический метод	1.0	-
758	312853.26	2214090.24	Аналитический метод	1.0	-
759	312846.60	2214090.81	Аналитический метод	1.0	-
760	312846.58	2214087.09	Аналитический метод	1.0	-
761	312845.39	2214087.03	Аналитический метод	1.0	-
762	312841.37	2214082.66	Аналитический метод	1.0	-
763	312831.34	2214050.44	Аналитический метод	1.0	-
764	312826.54	2214035.16	Аналитический метод	1.0	-
765	312805.62	2213871.92	Аналитический метод	1.0	-
766	312683.07	2213895.70	Аналитический метод	1.0	-
767	312662.34	2213901.73	Аналитический метод	1.0	-
768	312605.48	2213926.44	Аналитический метод	1.0	-
769	312456.14	2214027.92	Аналитический метод	1.0	-
728	312403.97	2213962.28	Аналитический метод	1.0	-
770	300146.32	2217098.32	Аналитический метод	1.0	-
771	300147.40	2217097.50	Аналитический метод	1.0	-
772	300165.98	2217119.44	Аналитический метод	1.0	-
773	300165.26	2217120.05	Аналитический метод	1.0	-
770	300146.32	2217098.32	Аналитический метод	1.0	-
774	300041.97	2218460.89	Аналитический метод	1.0	-
775	300140.72	2218588.29	Аналитический метод	1.0	-
776	299995.58	2218489.91	Аналитический метод	1.0	-
777	299994.50	2218489.18	Аналитический метод	1.0	-
778	299994.43	2218489.10	Аналитический метод	1.0	-

2. Сведения о характерных точках границ объекта					
Обозначение характерных точек границ	Координаты, м		Метод определения координат характерной точки	Средняя квадратическая погрешность положения характерной точки (Mt), м	Описание обозначения точки на местности (при наличии)
	X	Y			
1	2	3	4	5	6
774	300041.97	2218460.89	Аналитический метод	1.0	-
779	300287.96	2218105.62	Аналитический метод	1.0	-
780	300326.65	2218077.15	Аналитический метод	1.0	-
781	300398.31	2218169.61	Аналитический метод	1.0	-
782	300387.57	2218177.91	Аналитический метод	1.0	-
783	300380.15	2218170.13	Аналитический метод	1.0	-
784	300346.90	2218132.54	Аналитический метод	1.0	-
785	300297.57	2218167.92	Аналитический метод	1.0	-
786	300237.90	2218156.74	Аналитический метод	1.0	-
787	300222.68	2218168.84	Аналитический метод	1.0	-
788	300208.43	2218180.04	Аналитический метод	1.0	-
789	300190.15	2218193.98	Аналитический метод	1.0	-
790	300249.34	2218270.37	Аналитический метод	1.0	-
791	300256.91	2218280.05	Аналитический метод	1.0	-
792	300267.32	2218293.68	Аналитический метод	1.0	-
793	300320.93	2218362.48	Аналитический метод	1.0	-
794	300371.18	2218427.00	Аналитический метод	1.0	-
795	300405.97	2218471.65	Аналитический метод	1.0	-
796	300566.82	2218678.12	Аналитический метод	1.0	-
797	300464.54	2218757.11	Аналитический метод	1.0	-
798	300457.67	2218746.20	Аналитический метод	1.0	-
799	300305.17	2218783.63	Аналитический метод	1.0	-
800	300253.78	2218717.17	Аналитический метод	1.0	-
801	300282.60	2218715.70	Аналитический метод	1.0	-
802	300299.95	2218741.87	Аналитический метод	1.0	-

2. Сведения о характерных точках границ объекта					
Обозначение характерных точек границ	Координаты, м		Метод определения координат характерной точки	Средняя квадратическая погрешность положения характерной точки (Mt), м	Описание обозначения точки на местности (при наличии)
	X	Y			
1	2	3	4	5	6
803	300451.56	2218721.24	Аналитический метод	1.0	-
804	300434.45	2218650.50	Аналитический метод	1.0	-
805	300468.02	2218622.71	Аналитический метод	1.0	-
806	300118.22	2218166.13	Аналитический метод	1.0	-
807	300159.19	2218161.88	Аналитический метод	1.0	-
808	300165.85	2218161.15	Аналитический метод	1.0	-
809	300194.78	2218084.54	Аналитический метод	1.0	-
810	300250.58	2218130.64	Аналитический метод	1.0	-
779	300287.96	2218105.62	Аналитический метод	1.0	-
811	301627.36	2217713.68	Аналитический метод	1.0	-
812	301636.53	2217706.80	Аналитический метод	1.0	-
813	301665.96	2217684.88	Аналитический метод	1.0	-
814	301690.93	2217714.87	Аналитический метод	1.0	-
815	301724.74	2217755.48	Аналитический метод	1.0	-
816	301767.41	2217719.91	Аналитический метод	1.0	-
817	301775.12	2217731.41	Аналитический метод	1.0	-
818	301793.94	2217716.68	Аналитический метод	1.0	-
819	301832.39	2217758.20	Аналитический метод	1.0	-
820	301725.55	2217839.77	Аналитический метод	1.0	-
821	301697.34	2217801.71	Аналитический метод	1.0	-
822	301676.79	2217775.86	Аналитический метод	1.0	-
823	301637.12	2217725.95	Аналитический метод	1.0	-
811	301627.36	2217713.68	Аналитический метод	1.0	-
824	301646.37	2219526.06	Аналитический метод	1.0	-
825	301644.65	2219531.98	Аналитический метод	1.0	-

2. Сведения о характерных точках границ объекта					
Обозначение характерных точек границ	Координаты, м		Метод определения координат характерной точки	Средняя квадратическая погрешность положения характерной точки (Mt), м	Описание обозначения точки на местности (при наличии)
	X	Y			
1	2	3	4	5	6
826	301650.84	2219567.04	Аналитический метод	1.0	-
827	301655.40	2219584.27	Аналитический метод	1.0	-
828	301657.30	2219617.44	Аналитический метод	1.0	-
829	301481.84	2219860.36	Аналитический метод	1.0	-
830	301480.44	2219816.04	Аналитический метод	1.0	-
831	301434.18	2219687.44	Аналитический метод	1.0	-
832	301352.59	2219554.63	Аналитический метод	1.0	-
833	301341.46	2219438.80	Аналитический метод	1.0	-
834	301276.05	2219375.72	Аналитический метод	1.0	-
835	301236.32	2219390.40	Аналитический метод	1.0	-
836	301221.85	2219473.52	Аналитический метод	1.0	-
837	301236.69	2219522.36	Аналитический метод	1.0	-
838	301218.03	2219608.46	Аналитический метод	1.0	-
839	301177.45	2219715.40	Аналитический метод	1.0	-
840	301131.29	2219861.71	Аналитический метод	1.0	-
841	301081.00	2219939.32	Аналитический метод	1.0	-
842	301004.57	2220026.66	Аналитический метод	1.0	-
843	300869.24	2220146.02	Аналитический метод	1.0	-
844	300721.86	2220274.61	Аналитический метод	1.0	-
845	300550.78	2220432.26	Аналитический метод	1.0	-
846	300545.54	2220485.39	Аналитический метод	1.0	-
847	300567.84	2220518.16	Аналитический метод	1.0	-
848	300608.99	2220534.40	Аналитический метод	1.0	-
849	300698.72	2220526.03	Аналитический метод	1.0	-
850	300781.63	2220524.95	Аналитический метод	1.0	-

2. Сведения о характерных точках границ объекта

Обозначение характерных точек границ	Координаты, м		Метод определения координат характерной точки	Средняя квадратическая погрешность положения характерной точки (Mt), м	Описание обозначения точки на местности (при наличии)
	X	Y			
1	2	3	4	5	6
851	300837.86	2220517.73	Аналитический метод	1.0	-
852	300909.23	2220488.81	Аналитический метод	1.0	-
853	300980.76	2220467.30	Аналитический метод	1.0	-
854	301105.91	2220420.81	Аналитический метод	1.0	-
855	301232.52	2220343.59	Аналитический метод	1.0	-
856	301255.45	2220291.62	Аналитический метод	1.0	-
857	301269.20	2220229.38	Аналитический метод	1.0	-
858	301270.42	2220162.78	Аналитический метод	1.0	-
859	301289.71	2220135.01	Аналитический метод	1.0	-
860	301319.80	2220144.95	Аналитический метод	1.0	-
861	301295.61	2220188.47	Аналитический метод	1.0	-
862	301331.42	2220206.87	Аналитический метод	1.0	-
863	301341.63	2220212.22	Аналитический метод	1.0	-
864	301342.42	2220209.81	Аналитический метод	1.0	-
865	301346.14	2220156.10	Аналитический метод	1.0	-
866	301409.85	2220040.36	Аналитический метод	1.0	-
867	301432.71	2220054.64	Аналитический метод	1.0	-
868	301336.68	2220238.65	Аналитический метод	1.0	-
869	301356.56	2220292.10	Аналитический метод	1.0	-
870	301426.13	2220376.73	Аналитический метод	1.0	-
871	301492.11	2220374.02	Аналитический метод	1.0	-
872	301448.79	2220393.90	Аналитический метод	1.0	-
873	301324.39	2220470.33	Аналитический метод	1.0	-
874	301283.91	2220484.23	Аналитический метод	1.0	-
875	301264.16	2220526.99	Аналитический метод	1.0	-

2. Сведения о характерных точках границ объекта

Обозначение характерных точек границ	Координаты, м		Метод определения координат характерной точки	Средняя квадратическая погрешность положения характерной точки (Mt), м	Описание обозначения точки на местности (при наличии)
	X	Y			
1	2	3	4	5	6
876	301260.88	2220524.02	Аналитический метод	1.0	-
877	301255.49	2220519.17	Аналитический метод	1.0	-
878	301239.66	2220504.11	Аналитический метод	1.0	-
879	301082.76	2220542.96	Аналитический метод	1.0	-
880	301070.74	2220545.69	Аналитический метод	1.0	-
881	301048.10	2220519.70	Аналитический метод	1.0	-
882	300994.77	2220523.92	Аналитический метод	1.0	-
883	300956.83	2220507.58	Аналитический метод	1.0	-
884	300930.92	2220530.10	Аналитический метод	1.0	-
885	300866.15	2220530.83	Аналитический метод	1.0	-
886	300888.10	2220549.60	Аналитический метод	1.0	-
887	300888.45	2220593.53	Аналитический метод	1.0	-
888	300810.57	2220632.39	Аналитический метод	1.0	-
889	300728.46	2220556.62	Аналитический метод	1.0	-
890	300576.64	2220578.85	Аналитический метод	1.0	-
891	300566.73	2220591.81	Аналитический метод	1.0	-
892	300439.09	2220613.86	Аналитический метод	1.0	-
893	300358.12	2220621.07	Аналитический метод	1.0	-
894	300348.11	2220621.97	Аналитический метод	1.0	-
895	300331.48	2220623.55	Аналитический метод	1.0	-
896	300329.36	2220482.03	Аналитический метод	1.0	-
897	300328.12	2220413.50	Аналитический метод	1.0	-
898	300327.96	2220403.50	Аналитический метод	1.0	-
899	300327.85	2220394.22	Аналитический метод	1.0	-
900	300332.20	2220390.26	Аналитический метод	1.0	-

2. Сведения о характерных точках границ объекта					
Обозначение характерных точек границ	Координаты, м		Метод определения координат характерной точки	Средняя квадратическая погрешность положения характерной точки (Mt), м	Описание обозначения точки на местности (при наличии)
	X	Y			
1	2	3	4	5	6
901	300651.99	2220131.16	Аналитический метод	1.0	-
902	300750.27	2220051.95	Аналитический метод	1.0	-
903	300809.62	2220057.64	Аналитический метод	1.0	-
904	300879.70	2219990.55	Аналитический метод	1.0	-
905	300877.03	2219912.36	Аналитический метод	1.0	-
906	300856.37	2219903.97	Аналитический метод	1.0	-
907	301002.87	2219795.21	Аналитический метод	1.0	-
908	300987.20	2219714.92	Аналитический метод	1.0	-
909	300998.50	2219688.60	Аналитический метод	1.0	-
910	301027.97	2219686.23	Аналитический метод	1.0	-
911	301048.43	2219614.49	Аналитический метод	1.0	-
912	301052.84	2219607.19	Аналитический метод	1.0	-
913	301079.60	2219480.24	Аналитический метод	1.0	-
914	301078.05	2219435.01	Аналитический метод	1.0	-
915	301057.18	2219401.52	Аналитический метод	1.0	-
916	301136.38	2219292.13	Аналитический метод	1.0	-
917	301207.23	2219173.80	Аналитический метод	1.0	-
918	301213.40	2219163.45	Аналитический метод	1.0	-
919	301399.53	2219004.08	Аналитический метод	1.0	-
920	301383.92	2218984.09	Аналитический метод	1.0	-
921	301384.67	2218983.52	Аналитический метод	1.0	-
922	301384.22	2218982.93	Аналитический метод	1.0	-
923	301382.70	2218980.93	Аналитический метод	1.0	-
924	301457.37	2218900.52	Аналитический метод	1.0	-
925	301477.98	2218925.91	Аналитический метод	1.0	-

2. Сведения о характерных точках границ объекта					
Обозначение характерных точек границ	Координаты, м		Метод определения координат характерной точки	Средняя квадратическая погрешность положения характерной точки (Mt), м	Описание обозначения точки на местности (при наличии)
	X	Y			
1	2	3	4	5	6
926	301482.31	2218937.25	Аналитический метод	1.0	-
927	301487.56	2218950.97	Аналитический метод	1.0	-
928	301505.11	2218996.93	Аналитический метод	1.0	-
929	301534.12	2219074.01	Аналитический метод	1.0	-
930	301541.44	2219065.70	Аналитический метод	1.0	-
931	301563.14	2219116.97	Аналитический метод	1.0	-
932	301549.33	2219114.46	Аналитический метод	1.0	-
933	301632.22	2219332.86	Аналитический метод	1.0	-
934	301659.19	2219410.53	Аналитический метод	1.0	-
935	301678.86	2219512.29	Аналитический метод	1.0	-
936	301668.78	2219516.40	Аналитический метод	1.0	-
824	301646.37	2219526.06	Аналитический метод	1.0	-
937	301626.40	2219510.28	Аналитический метод	1.0	-
938	301602.29	2219407.11	Аналитический метод	1.0	-
939	301592.73	2219370.45	Аналитический метод	1.0	-
940	301600.89	2219336.71	Аналитический метод	1.0	-
941	301581.47	2219280.38	Аналитический метод	1.0	-
942	301564.62	2219230.94	Аналитический метод	1.0	-
943	301554.00	2219212.02	Аналитический метод	1.0	-
944	301551.21	2219207.68	Аналитический метод	1.0	-
945	301506.47	2219221.30	Аналитический метод	1.0	-
946	301453.23	2219295.34	Аналитический метод	1.0	-
947	301447.42	2219299.90	Аналитический метод	1.0	-
948	301434.74	2219319.37	Аналитический метод	1.0	-
949	301436.96	2219321.42	Аналитический метод	1.0	-

2. Сведения о характерных точках границ объекта					
Обозначение характерных точек границ	Координаты, м		Метод определения координат характерной точки	Средняя квадратическая погрешность положения характерной точки (Mt), м	Описание обозначения точки на местности (при наличии)
	X	Y			
1	2	3	4	5	6
950	301404.61	2219374.97	Аналитический метод	1.0	-
951	301381.73	2219391.29	Аналитический метод	1.0	-
952	301382.01	2219407.59	Аналитический метод	1.0	-
953	301418.20	2219588.95	Аналитический метод	1.0	-
954	301474.57	2219618.56	Аналитический метод	1.0	-
955	301490.44	2219626.09	Аналитический метод	1.0	-
956	301524.23	2219643.01	Аналитический метод	1.0	-
957	301541.57	2219651.42	Аналитический метод	1.0	-
958	301578.33	2219668.44	Аналитический метод	1.0	-
959	301605.15	2219653.13	Аналитический метод	1.0	-
960	301615.96	2219626.96	Аналитический метод	1.0	-
961	301627.53	2219598.97	Аналитический метод	1.0	-
962	301626.76	2219538.53	Аналитический метод	1.0	-
937	301626.40	2219510.28	Аналитический метод	1.0	-
963	301425.19	2219241.68	Аналитический метод	1.0	-
964	301484.96	2219219.22	Аналитический метод	1.0	-
965	301463.13	2219162.30	Аналитический метод	1.0	-
966	301403.71	2219184.55	Аналитический метод	1.0	-
963	301425.19	2219241.68	Аналитический метод	1.0	-
967	303526.96	2218756.33	Аналитический метод	1.0	-
968	303541.57	2218774.92	Аналитический метод	1.0	-
969	303551.35	2218787.38	Аналитический метод	1.0	-
970	303643.29	2218896.45	Аналитический метод	1.0	-
971	303639.66	2218914.86	Аналитический метод	1.0	-
972	303663.06	2218927.79	Аналитический метод	1.0	-

2. Сведения о характерных точках границ объекта					
Обозначение характерных точек границ	Координаты, м		Метод определения координат характерной точки	Средняя квадратическая погрешность положения характерной точки (Mt), м	Описание обозначения точки на местности (при наличии)
	X	Y			
1	2	3	4	5	6
973	303673.81	2218924.45	Аналитический метод	1.0	-
974	303700.57	2218945.24	Аналитический метод	1.0	-
975	303723.90	2218961.53	Аналитический метод	1.0	-
976	303774.70	2218984.40	Аналитический метод	1.0	-
977	303844.21	2219005.62	Аналитический метод	1.0	-
978	303828.80	2219036.81	Аналитический метод	1.0	-
979	303776.45	2219019.16	Аналитический метод	1.0	-
980	303679.74	2218986.54	Аналитический метод	1.0	-
981	303659.77	2218980.05	Аналитический метод	1.0	-
982	303659.84	2218979.86	Аналитический метод	1.0	-
983	303646.28	2218975.51	Аналитический метод	1.0	-
984	303606.25	2218962.66	Аналитический метод	1.0	-
985	303601.15	2218964.27	Аналитический метод	1.0	-
986	303575.50	2218957.86	Аналитический метод	1.0	-
987	303537.15	2218949.68	Аналитический метод	1.0	-
988	303504.90	2218945.50	Аналитический метод	1.0	-
989	303513.06	2218936.92	Аналитический метод	1.0	-
990	303522.63	2218926.87	Аналитический метод	1.0	-
991	303543.24	2218924.27	Аналитический метод	1.0	-
992	303543.51	2218923.90	Аналитический метод	1.0	-
993	303571.08	2218891.05	Аналитический метод	1.0	-
994	303588.42	2218870.38	Аналитический метод	1.0	-
995	303517.26	2218786.81	Аналитический метод	1.0	-
996	303507.82	2218776.29	Аналитический метод	1.0	-
967	303526.96	2218756.33	Аналитический метод	1.0	-

2. Сведения о характерных точках границ объекта					
Обозначение характерных точек границ	Координаты, м		Метод определения координат характерной точки	Средняя квадратическая погрешность положения характерной точки (Mt), м	Описание обозначения точки на местности (при наличии)
	X	Y			
1	2	3	4	5	6
997	303358.92	2219934.17	Аналитический метод	1.0	-
998	303338.63	2219951.18	Аналитический метод	1.0	-
999	303314.23	2219917.74	Аналитический метод	1.0	-
1000	303225.14	2219901.24	Аналитический метод	1.0	-
1001	303225.06	2219898.69	Аналитический метод	1.0	-
1002	303224.10	2219868.77	Аналитический метод	1.0	-
1003	303242.90	2219839.89	Аналитический метод	1.0	-
1004	303255.61	2219820.38	Аналитический метод	1.0	-
1005	303314.28	2219804.16	Аналитический метод	1.0	-
1006	303344.98	2219809.04	Аналитический метод	1.0	-
1007	303346.08	2219809.21	Аналитический метод	1.0	-
1008	303347.36	2219809.42	Аналитический метод	1.0	-
1009	303377.22	2219814.04	Аналитический метод	1.0	-
1010	303432.18	2219840.98	Аналитический метод	1.0	-
1011	303388.98	2219872.37	Аналитический метод	1.0	-
1012	303379.98	2219878.90	Аналитический метод	1.0	-
1013	303347.89	2219902.22	Аналитический метод	1.0	-
1014	303352.93	2219909.26	Аналитический метод	1.0	-
1015	303350.65	2219911.31	Аналитический метод	1.0	-
1016	303344.51	2219913.97	Аналитический метод	1.0	-
997	303358.92	2219934.17	Аналитический метод	1.0	-
1017	301498.92	2220370.90	Аналитический метод	1.0	-
1018	301557.40	2220302.38	Аналитический метод	1.0	-
1019	301548.25	2220331.25	Аналитический метод	1.0	-
1020	301562.61	2220398.74	Аналитический метод	1.0	-

2. Сведения о характерных точках границ объекта					
Обозначение характерных точек границ	Координаты, м		Метод определения координат характерной точки	Средняя квадратическая погрешность положения характерной точки (Mt), м	Описание обозначения точки на местности (при наличии)
	X	Y			
1	2	3	4	5	6
1021	301565.11	2220401.44	Аналитический метод	1.0	-
1022	301565.70	2220410.95	Аналитический метод	1.0	-
1023	301567.05	2220414.60	Аналитический метод	1.0	-
1024	301568.81	2220416.08	Аналитический метод	1.0	-
1025	301569.61	2220420.45	Аналитический метод	1.0	-
1026	301569.65	2220422.42	Аналитический метод	1.0	-
1027	301568.78	2220428.42	Аналитический метод	1.0	-
1028	301569.53	2220436.83	Аналитический метод	1.0	-
1029	301569.73	2220437.87	Аналитический метод	1.0	-
1030	301570.05	2220439.08	Аналитический метод	1.0	-
1031	301572.58	2220446.00	Аналитический метод	1.0	-
1032	301573.31	2220449.27	Аналитический метод	1.0	-
1033	301573.42	2220450.65	Аналитический метод	1.0	-
1034	301573.63	2220451.19	Аналитический метод	1.0	-
1035	301573.86	2220454.57	Аналитический метод	1.0	-
1036	301574.87	2220459.33	Аналитический метод	1.0	-
1037	301576.42	2220463.27	Аналитический метод	1.0	-
1038	301578.83	2220465.81	Аналитический метод	1.0	-
1039	301585.03	2220468.45	Аналитический метод	1.0	-
1040	301593.00	2220470.78	Аналитический метод	1.0	-
1041	301598.32	2220471.60	Аналитический метод	1.0	-
1042	301610.16	2220475.18	Аналитический метод	1.0	-
1043	301615.03	2220477.29	Аналитический метод	1.0	-
1044	301619.63	2220480.13	Аналитический метод	1.0	-
1045	301624.70	2220481.85	Аналитический метод	1.0	-

2. Сведения о характерных точках границ объекта					
Обозначение характерных точек границ	Координаты, м		Метод определения координат характерной точки	Средняя квадратическая погрешность положения характерной точки (Mt), м	Описание обозначения точки на местности (при наличии)
	X	Y			
1	2	3	4	5	6
1046	301632.94	2220482.96	Аналитический метод	1.0	-
1047	301640.52	2220485.29	Аналитический метод	1.0	-
1048	301644.50	2220487.15	Аналитический метод	1.0	-
1049	301650.59	2220489.84	Аналитический метод	1.0	-
1050	301658.51	2220493.16	Аналитический метод	1.0	-
1051	301667.62	2220496.23	Аналитический метод	1.0	-
1052	301677.07	2220500.20	Аналитический метод	1.0	-
1053	301682.00	2220503.62	Аналитический метод	1.0	-
1054	301687.80	2220509.32	Аналитический метод	1.0	-
1055	301692.97	2220513.83	Аналитический метод	1.0	-
1056	301700.48	2220516.96	Аналитический метод	1.0	-
1057	301707.46	2220518.92	Аналитический метод	1.0	-
1058	301713.19	2220522.51	Аналитический метод	1.0	-
1059	301717.34	2220526.67	Аналитический метод	1.0	-
1060	301720.53	2220531.97	Аналитический метод	1.0	-
1061	301722.61	2220536.89	Аналитический метод	1.0	-
1062	301726.57	2220541.45	Аналитический метод	1.0	-
1063	301730.72	2220547.47	Аналитический метод	1.0	-
1064	301739.28	2220555.15	Аналитический метод	1.0	-
1065	301742.62	2220556.48	Аналитический метод	1.0	-
1066	301744.75	2220557.31	Аналитический метод	1.0	-
1067	301746.23	2220559.35	Аналитический метод	1.0	-
1068	301746.81	2220561.83	Аналитический метод	1.0	-
1069	301748.15	2220562.89	Аналитический метод	1.0	-
1070	301749.88	2220563.53	Аналитический метод	1.0	-

2. Сведения о характерных точках границ объекта					
Обозначение характерных точек границ	Координаты, м		Метод определения координат характерной точки	Средняя квадратическая погрешность положения характерной точки (Mt), м	Описание обозначения точки на местности (при наличии)
	X	Y			
1	2	3	4	5	6
1071	301752.43	2220564.84	Аналитический метод	1.0	-
1072	301755.27	2220568.74	Аналитический метод	1.0	-
1073	301759.01	2220572.51	Аналитический метод	1.0	-
1074	301765.33	2220575.99	Аналитический метод	1.0	-
1075	301770.03	2220578.52	Аналитический метод	1.0	-
1076	301774.17	2220582.18	Аналитический метод	1.0	-
1077	301777.22	2220586.47	Аналитический метод	1.0	-
1078	301780.95	2220590.43	Аналитический метод	1.0	-
1079	301784.64	2220595.08	Аналитический метод	1.0	-
1080	301786.83	2220597.50	Аналитический метод	1.0	-
1081	301791.41	2220600.39	Аналитический метод	1.0	-
1082	301807.38	2220609.98	Аналитический метод	1.0	-
1083	301811.26	2220611.70	Аналитический метод	1.0	-
1084	301817.36	2220614.70	Аналитический метод	1.0	-
1085	301819.59	2220616.82	Аналитический метод	1.0	-
1086	301822.77	2220622.31	Аналитический метод	1.0	-
1087	301824.82	2220623.59	Аналитический метод	1.0	-
1088	301829.68	2220624.76	Аналитический метод	1.0	-
1089	301835.07	2220627.11	Аналитический метод	1.0	-
1090	301839.90	2220632.01	Аналитический метод	1.0	-
1091	301840.97	2220633.84	Аналитический метод	1.0	-
1092	301842.74	2220641.57	Аналитический метод	1.0	-
1093	301843.51	2220644.42	Аналитический метод	1.0	-
1094	301846.83	2220649.39	Аналитический метод	1.0	-
1095	301848.62	2220652.71	Аналитический метод	1.0	-

2. Сведения о характерных точках границ объекта					
Обозначение характерных точек границ	Координаты, м		Метод определения координат характерной точки	Средняя квадратическая погрешность положения характерной точки (Mt), м	Описание обозначения точки на местности (при наличии)
	X	Y			
1	2	3	4	5	6
1096	301849.75	2220656.57	Аналитический метод	1.0	-
1097	301851.04	2220660.08	Аналитический метод	1.0	-
1098	301853.71	2220664.90	Аналитический метод	1.0	-
1099	301856.70	2220669.70	Аналитический метод	1.0	-
1100	301862.29	2220672.71	Аналитический метод	1.0	-
1101	301865.21	2220675.32	Аналитический метод	1.0	-
1102	301870.01	2220685.15	Аналитический метод	1.0	-
1103	301876.75	2220698.30	Аналитический метод	1.0	-
1104	301877.83	2220700.80	Аналитический метод	1.0	-
1105	301878.32	2220705.69	Аналитический метод	1.0	-
1106	301875.38	2220711.27	Аналитический метод	1.0	-
1107	301883.61	2220735.16	Аналитический метод	1.0	-
1108	301886.70	2220738.10	Аналитический метод	1.0	-
1109	301889.99	2220742.56	Аналитический метод	1.0	-
1110	301891.48	2220747.58	Аналитический метод	1.0	-
1111	301891.68	2220753.34	Аналитический метод	1.0	-
1112	301893.40	2220756.58	Аналитический метод	1.0	-
1113	301936.79	2220821.98	Аналитический метод	1.0	-
1114	301937.06	2220822.22	Аналитический метод	1.0	-
1115	301943.96	2220825.69	Аналитический метод	1.0	-
1116	301947.37	2220828.11	Аналитический метод	1.0	-
1117	301950.93	2220830.53	Аналитический метод	1.0	-
1118	301951.53	2220830.95	Аналитический метод	1.0	-
1119	301972.67	2220842.18	Аналитический метод	1.0	-
1120	301974.68	2220842.10	Аналитический метод	1.0	-

2. Сведения о характерных точках границ объекта					
Обозначение характерных точек границ	Координаты, м		Метод определения координат характерной точки	Средняя квадратическая погрешность положения характерной точки (Mt), м	Описание обозначения точки на местности (при наличии)
	X	Y			
1	2	3	4	5	6
1121	301976.03	2220842.56	Аналитический метод	1.0	-
1122	301977.40	2220843.70	Аналитический метод	1.0	-
1123	301978.27	2220845.15	Аналитический метод	1.0	-
1124	301991.58	2220852.22	Аналитический метод	1.0	-
1125	301992.83	2220852.62	Аналитический метод	1.0	-
1126	301995.34	2220853.04	Аналитический метод	1.0	-
1127	301999.81	2220852.87	Аналитический метод	1.0	-
1128	302002.79	2220852.42	Аналитический метод	1.0	-
1129	302005.46	2220852.49	Аналитический метод	1.0	-
1130	302006.63	2220852.96	Аналитический метод	1.0	-
1131	302007.17	2220854.12	Аналитический метод	1.0	-
1132	302006.90	2220855.83	Аналитический метод	1.0	-
1133	302006.82	2220858.05	Аналитический метод	1.0	-
1134	302007.40	2220860.40	Аналитический метод	1.0	-
1135	302007.81	2220860.84	Аналитический метод	1.0	-
1136	302010.47	2220862.25	Аналитический метод	1.0	-
1137	302011.96	2220862.59	Аналитический метод	1.0	-
1138	302015.66	2220864.15	Аналитический метод	1.0	-
1139	302019.25	2220866.74	Аналитический метод	1.0	-
1140	302019.68	2220867.14	Аналитический метод	1.0	-
1141	302030.70	2220873.00	Аналитический метод	1.0	-
1142	302048.84	2220877.56	Аналитический метод	1.0	-
1143	302050.00	2220876.95	Аналитический метод	1.0	-
1144	302053.82	2220876.81	Аналитический метод	1.0	-
1145	302056.18	2220878.08	Аналитический метод	1.0	-

2. Сведения о характерных точках границ объекта

Обозначение характерных точек границ	Координаты, м		Метод определения координат характерной точки	Средняя квадратическая погрешность положения характерной точки (Mt), м	Описание обозначения точки на местности (при наличии)
	X	Y			
1	2	3	4	5	6
1146	302059.59	2220880.26	Аналитический метод	1.0	-
1147	302071.49	2220883.26	Аналитический метод	1.0	-
1148	302075.13	2220882.97	Аналитический метод	1.0	-
1149	302078.77	2220882.50	Аналитический метод	1.0	-
1150	302082.09	2220882.54	Аналитический метод	1.0	-
1151	302085.12	2220883.28	Аналитический метод	1.0	-
1152	302088.57	2220882.64	Аналитический метод	1.0	-
1153	302091.06	2220882.37	Аналитический метод	1.0	-
1154	302093.72	2220882.44	Аналитический метод	1.0	-
1155	302096.11	2220884.39	Аналитический метод	1.0	-
1156	302098.16	2220885.84	Аналитический метод	1.0	-
1157	302103.23	2220888.37	Аналитический метод	1.0	-
1158	302110.81	2220891.31	Аналитический метод	1.0	-
1159	302114.98	2220891.83	Аналитический метод	1.0	-
1160	302118.82	2220892.37	Аналитический метод	1.0	-
1161	302123.46	2220892.03	Аналитический метод	1.0	-
1162	302131.39	2220890.89	Аналитический метод	1.0	-
1163	302138.98	2220889.58	Аналитический метод	1.0	-
1164	302146.76	2220888.61	Аналитический метод	1.0	-
1165	302150.25	2220888.65	Аналитический метод	1.0	-
1166	302155.76	2220889.46	Аналитический метод	1.0	-
1167	302157.06	2220890.00	Аналитический метод	1.0	-
1168	302157.36	2220889.97	Аналитический метод	1.0	-
1169	302157.92	2220890.36	Аналитический метод	1.0	-
1170	302162.51	2220892.26	Аналитический метод	1.0	-

2. Сведения о характерных точках границ объекта					
Обозначение характерных точек границ	Координаты, м		Метод определения координат характерной точки	Средняя квадратическая погрешность положения характерной точки (Mt), м	Описание обозначения точки на местности (при наличии)
	X	Y			
1	2	3	4	5	6
1171	302170.79	2220896.53	Аналитический метод	1.0	-
1172	302179.63	2220902.14	Аналитический метод	1.0	-
1173	302199.04	2220915.66	Аналитический метод	1.0	-
1174	302204.64	2220919.02	Аналитический метод	1.0	-
1175	302210.59	2220922.70	Аналитический метод	1.0	-
1176	302213.45	2220923.78	Аналитический метод	1.0	-
1177	302217.10	2220923.65	Аналитический метод	1.0	-
1178	302220.90	2220923.17	Аналитический метод	1.0	-
1179	302229.34	2220922.00	Аналитический метод	1.0	-
1180	302235.12	2220921.28	Аналитический метод	1.0	-
1181	302237.95	2220921.34	Аналитический метод	1.0	-
1182	302239.78	2220921.61	Аналитический метод	1.0	-
1183	302240.47	2220922.10	Аналитический метод	1.0	-
1184	302240.48	2220922.61	Аналитический метод	1.0	-
1185	302240.01	2220923.30	Аналитический метод	1.0	-
1186	302238.71	2220924.20	Аналитический метод	1.0	-
1187	302235.09	2220925.18	Аналитический метод	1.0	-
1188	302227.02	2220927.18	Аналитический метод	1.0	-
1189	302217.27	2220928.57	Аналитический метод	1.0	-
1190	302214.63	2220929.17	Аналитический метод	1.0	-
1191	302212.19	2220930.45	Аналитический метод	1.0	-
1192	302210.10	2220932.22	Аналитический метод	1.0	-
1193	302208.22	2220935.68	Аналитический метод	1.0	-
1194	302206.22	2220940.33	Аналитический метод	1.0	-
1195	302203.60	2220946.20	Аналитический метод	1.0	-

2. Сведения о характерных точках границ объекта					
Обозначение характерных точек границ	Координаты, м		Метод определения координат характерной точки	Средняя квадратическая погрешность положения характерной точки (Mt), м	Описание обозначения точки на местности (при наличии)
	X	Y			
1	2	3	4	5	6
1196	302201.11	2220951.21	Аналитический метод	1.0	-
1197	302197.80	2220955.92	Аналитический метод	1.0	-
1198	302196.86	2220957.13	Аналитический метод	1.0	-
1199	302191.40	2220967.70	Аналитический метод	1.0	-
1200	302191.42	2220968.20	Аналитический метод	1.0	-
1201	302190.94	2220968.90	Аналитический метод	1.0	-
1202	302190.67	2220969.11	Аналитический метод	1.0	-
1203	302187.11	2220976.00	Аналитический метод	1.0	-
1204	302187.07	2220976.85	Аналитический метод	1.0	-
1205	302186.79	2220978.21	Аналитический метод	1.0	-
1206	302185.35	2220979.96	Аналитический метод	1.0	-
1207	302184.26	2220982.04	Аналитический метод	1.0	-
1208	302183.37	2220985.13	Аналитический метод	1.0	-
1209	302183.41	2220986.31	Аналитический метод	1.0	-
1210	302182.97	2220987.86	Аналитический метод	1.0	-
1211	302181.85	2220989.25	Аналитический метод	1.0	-
1212	302180.75	2220990.82	Аналитический метод	1.0	-
1213	302180.86	2220994.21	Аналитический метод	1.0	-
1214	302180.26	2220995.76	Аналитический метод	1.0	-
1215	302178.01	2220998.05	Аналитический метод	1.0	-
1216	302175.99	2221001.69	Аналитический метод	1.0	-
1217	302174.14	2221005.84	Аналитический метод	1.0	-
1218	302173.58	2221009.25	Аналитический метод	1.0	-
1219	302172.90	2221013.35	Аналитический метод	1.0	-
1220	302171.85	2221016.43	Аналитический метод	1.0	-

2. Сведения о характерных точках границ объекта					
Обозначение характерных точек границ	Координаты, м		Метод определения координат характерной точки	Средняя квадратическая погрешность положения характерной точки (Mt), м	Описание обозначения точки на местности (при наличии)
	X	Y			
1	2	3	4	5	6
1221	302170.43	2221018.69	Аналитический метод	1.0	-
1222	302167.53	2221021.17	Аналитический метод	1.0	-
1223	302164.46	2221023.66	Аналитический метод	1.0	-
1224	302163.43	2221024.32	Аналитический метод	1.0	-
1225	302161.52	2221025.55	Аналитический метод	1.0	-
1226	302137.60	2221071.87	Аналитический метод	1.0	-
1227	302137.70	2221071.91	Аналитический метод	1.0	-
1228	302137.39	2221072.26	Аналитический метод	1.0	-
1229	302117.97	2221089.53	Аналитический метод	1.0	-
1230	302160.19	2221132.93	Аналитический метод	1.0	-
1231	302153.49	2221140.37	Аналитический метод	1.0	-
1232	302136.86	2221158.83	Аналитический метод	1.0	-
1233	302111.76	2221183.86	Аналитический метод	1.0	-
1234	302100.46	2221173.81	Аналитический метод	1.0	-
1235	302004.44	2221087.58	Аналитический метод	1.0	-
1236	301990.45	2221075.02	Аналитический метод	1.0	-
1237	301927.76	2220968.41	Аналитический метод	1.0	-
1238	301862.09	2220854.89	Аналитический метод	1.0	-
1239	301775.60	2220749.25	Аналитический метод	1.0	-
1240	301604.23	2220601.70	Аналитический метод	1.0	-
1241	301573.64	2220568.79	Аналитический метод	1.0	-
1242	301561.96	2220534.38	Аналитический метод	1.0	-
1243	301551.93	2220504.81	Аналитический метод	1.0	-
1244	301522.20	2220429.16	Аналитический метод	1.0	-
1017	301498.92	2220370.90	Аналитический метод	1.0	-

2. Сведения о характерных точках границ объекта					
Обозначение характерных точек границ	Координаты, м		Метод определения координат характерной точки	Средняя квадратическая погрешность положения характерной точки (Mt), м	Описание обозначения точки на местности (при наличии)
	X	Y			
1	2	3	4	5	6
1245	301948.32	2220907.03	Аналитический метод	1.0	-
1246	301997.41	2220979.53	Аналитический метод	1.0	-
1247	302005.04	2220989.44	Аналитический метод	1.0	-
1248	302034.45	2221031.51	Аналитический метод	1.0	-
1249	302087.50	2221092.63	Аналитический метод	1.0	-
1250	302135.99	2221054.62	Аналитический метод	1.0	-
1251	302124.81	2220914.13	Аналитический метод	1.0	-
1252	302077.93	2220910.74	Аналитический метод	1.0	-
1253	301976.04	2220926.47	Аналитический метод	1.0	-
1254	301956.08	2220901.67	Аналитический метод	1.0	-
1245	301948.32	2220907.03	Аналитический метод	1.0	-
1255	302224.88	2221458.70	Аналитический метод	1.0	-
1256	302179.00	2221575.01	Аналитический метод	1.0	-
1257	302169.99	2221597.86	Аналитический метод	1.0	-
1258	302151.41	2221644.95	Аналитический метод	1.0	-
1259	301995.12	2221994.84	Аналитический метод	1.0	-
1260	301928.70	2222143.23	Аналитический метод	1.0	-
1261	301890.72	2222209.36	Аналитический метод	1.0	-
1262	301839.61	2222260.65	Аналитический метод	1.0	-
1263	301135.36	2222483.59	Аналитический метод	1.0	-
1264	301082.73	2222507.51	Аналитический метод	1.0	-
1265	301075.15	2222489.97	Аналитический метод	1.0	-
1266	301091.50	2222479.59	Аналитический метод	1.0	-
1267	301501.86	2222348.71	Аналитический метод	1.0	-
1268	301825.17	2222246.08	Аналитический метод	1.0	-

2. Сведения о характерных точках границ объекта					
Обозначение характерных точек границ	Координаты, м		Метод определения координат характерной точки	Средняя квадратическая погрешность положения характерной точки (Mt), м	Описание обозначения точки на местности (при наличии)
	X	Y			
1	2	3	4	5	6
1269	301879.45	2222194.64	Аналитический метод	1.0	-
1270	301936.84	2222080.56	Аналитический метод	1.0	-
1271	301961.43	2222021.56	Аналитический метод	1.0	-
1272	302134.72	2221633.22	Аналитический метод	1.0	-
1273	302135.04	2221630.48	Аналитический метод	1.0	-
1274	302201.04	2221468.13	Аналитический метод	1.0	-
1275	302208.41	2221449.70	Аналитический метод	1.0	-
1276	302217.17	2221454.46	Аналитический метод	1.0	-
1255	302224.88	2221458.70	Аналитический метод	1.0	-
1277	299969.03	2222462.13	Аналитический метод	1.0	-
1278	299885.31	2222383.20	Аналитический метод	1.0	-
1279	299900.91	2222368.09	Аналитический метод	1.0	-
1280	300058.45	2222512.59	Аналитический метод	1.0	-
1281	300183.11	2222571.97	Аналитический метод	1.0	-
1282	300273.14	2222583.36	Аналитический метод	1.0	-
1283	300279.43	2222584.15	Аналитический метод	1.0	-
1284	300279.91	2222583.98	Аналитический метод	1.0	-
1285	300280.20	2222584.00	Аналитический метод	1.0	-
1286	300323.89	2222568.01	Аналитический метод	1.0	-
1287	300347.14	2222559.51	Аналитический метод	1.0	-
1288	300384.49	2222545.83	Аналитический метод	1.0	-
1289	300402.49	2222539.18	Аналитический метод	1.0	-
1290	300422.82	2222910.61	Аналитический метод	1.0	-
1291	300402.73	2222951.75	Аналитический метод	1.0	-
1292	300355.68	2222973.34	Аналитический метод	1.0	-

2. Сведения о характерных точках границ объекта					
Обозначение характерных точек границ	Координаты, м		Метод определения координат характерной точки	Средняя квадратическая погрешность положения характерной точки (Mt), м	Описание обозначения точки на местности (при наличии)
	X	Y			
1	2	3	4	5	6
1293	300353.55	2222936.90	Аналитический метод	1.0	-
1294	300351.81	2222907.54	Аналитический метод	1.0	-
1295	300348.70	2222908.22	Аналитический метод	1.0	-
1296	300333.13	2222622.58	Аналитический метод	1.0	-
1297	300169.95	2222601.93	Аналитический метод	1.0	-
1298	300159.26	2222573.69	Аналитический метод	1.0	-
1299	300134.41	2222570.65	Аналитический метод	1.0	-
1300	300006.06	2222532.38	Аналитический метод	1.0	-
1301	300001.87	2222528.55	Аналитический метод	1.0	-
1302	299975.95	2222476.08	Аналитический метод	1.0	-
1277	299969.03	2222462.13	Аналитический метод	1.0	-
1303	299590.07	2223325.88	Аналитический метод	1.0	-
1304	299581.84	2223311.76	Аналитический метод	1.0	-
1305	299580.80	2223309.97	Аналитический метод	1.0	-
1306	299580.35	2223309.21	Аналитический метод	1.0	-
1307	299580.07	2223308.72	Аналитический метод	1.0	-
1308	299595.35	2223301.14	Аналитический метод	1.0	-
1309	299622.48	2223287.68	Аналитический метод	1.0	-
1310	299647.06	2223275.49	Аналитический метод	1.0	-
1311	299811.27	2223194.05	Аналитический метод	1.0	-
1312	299813.11	2223193.14	Аналитический метод	1.0	-
1313	299837.45	2223181.06	Аналитический метод	1.0	-
1314	299839.27	2223180.16	Аналитический метод	1.0	-
1315	299841.08	2223179.27	Аналитический метод	1.0	-
1316	299874.16	2223158.89	Аналитический метод	1.0	-

2. Сведения о характерных точках границ объекта					
Обозначение характерных точек границ	Координаты, м		Метод определения координат характерной точки	Средняя квадратическая погрешность положения характерной точки (Mt), м	Описание обозначения точки на местности (при наличии)
	X	Y			
1	2	3	4	5	6
1317	299887.74	2223188.24	Аналитический метод	1.0	-
1303	299590.07	2223325.88	Аналитический метод	1.0	-
1318	309148.83	2217569.86	Аналитический метод	1.0	-
1319	309148.81	2217570.17	Аналитический метод	1.0	-
1320	309148.57	2217582.16	Аналитический метод	1.0	-
1321	309147.66	2217590.75	Аналитический метод	1.0	-
1322	309142.66	2217595.36	Аналитический метод	1.0	-
1323	309128.81	2217596.57	Аналитический метод	1.0	-
1324	309103.42	2217601.18	Аналитический метод	1.0	-
1325	309071.84	2217619.10	Аналитический метод	1.0	-
1326	309051.58	2217633.57	Аналитический метод	1.0	-
1327	309049.24	2217630.59	Аналитический метод	1.0	-
1328	309023.52	2217647.31	Аналитический метод	1.0	-
1329	309022.31	2217649.93	Аналитический метод	1.0	-
1330	309021.47	2217652.42	Аналитический метод	1.0	-
1331	309082.01	2217742.72	Аналитический метод	1.0	-
1332	308974.13	2217808.95	Аналитический метод	1.0	-
1333	308983.73	2217826.44	Аналитический метод	1.0	-
1334	308715.57	2217998.20	Аналитический метод	1.0	-
1335	308700.43	2217998.38	Аналитический метод	1.0	-
1336	308446.28	2218001.13	Аналитический метод	1.0	-
1337	308447.63	2217963.66	Аналитический метод	1.0	-
1338	308697.15	2217966.96	Аналитический метод	1.0	-
1339	308700.36	2217964.84	Аналитический метод	1.0	-
1340	308840.63	2217872.29	Аналитический метод	1.0	-

2. Сведения о характерных точках границ объекта

Обозначение характерных точек границ	Координаты, м		Метод определения координат характерной точки	Средняя квадратическая погрешность положения характерной точки (Mt), м	Описание обозначения точки на местности (при наличии)
	X	Y			
1	2	3	4	5	6
1341	308875.40	2217851.64	Аналитический метод	1.0	-
1342	308869.87	2217832.20	Аналитический метод	1.0	-
1343	308856.11	2217807.94	Аналитический метод	1.0	-
1344	308893.95	2217783.04	Аналитический метод	1.0	-
1345	308881.81	2217747.60	Аналитический метод	1.0	-
1346	308882.97	2217742.97	Аналитический метод	1.0	-
1347	308961.30	2217598.31	Аналитический метод	1.0	-
1348	308962.21	2217597.81	Аналитический метод	1.0	-
1349	308963.18	2217598.92	Аналитический метод	1.0	-
1350	308964.88	2217602.60	Аналитический метод	1.0	-
1351	308967.43	2217609.23	Аналитический метод	1.0	-
1352	308968.21	2217611.02	Аналитический метод	1.0	-
1353	308969.96	2217614.36	Аналитический метод	1.0	-
1354	308970.43	2217617.53	Аналитический метод	1.0	-
1355	308971.23	2217622.29	Аналитический метод	1.0	-
1356	308973.46	2217623.72	Аналитический метод	1.0	-
1357	308976.15	2217623.88	Аналитический метод	1.0	-
1358	308979.01	2217622.61	Аналитический метод	1.0	-
1359	308980.27	2217619.75	Аналитический метод	1.0	-
1360	308982.98	2217616.10	Аналитический метод	1.0	-
1361	308985.51	2217613.24	Аналитический метод	1.0	-
1362	308989.45	2217610.49	Аналитический метод	1.0	-
1363	308993.45	2217608.01	Аналитический метод	1.0	-
1364	308996.15	2217605.14	Аналитический метод	1.0	-
1365	308999.52	2217602.66	Аналитический метод	1.0	-

2. Сведения о характерных точках границ объекта					
Обозначение характерных точек границ	Координаты, м		Метод определения координат характерной точки	Средняя квадратическая погрешность положения характерной точки (Mt), м	Описание обозначения точки на местности (при наличии)
	X	Y			
1	2	3	4	5	6
1366	309002.98	2217599.28	Аналитический метод	1.0	-
1367	309006.79	2217597.69	Аналитический метод	1.0	-
1368	309011.55	2217596.57	Аналитический метод	1.0	-
1369	309014.69	2217595.03	Аналитический метод	1.0	-
1370	309018.53	2217593.40	Аналитический метод	1.0	-
1371	309024.10	2217591.97	Аналитический метод	1.0	-
1372	309027.98	2217592.98	Аналитический метод	1.0	-
1373	309031.55	2217593.71	Аналитический метод	1.0	-
1374	309035.05	2217593.24	Аналитический метод	1.0	-
1375	309037.59	2217592.29	Аналитический метод	1.0	-
1376	309041.55	2217589.75	Аналитический метод	1.0	-
1377	309044.99	2217587.94	Аналитический метод	1.0	-
1378	309047.27	2217586.73	Аналитический метод	1.0	-
1379	309051.40	2217585.94	Аналитический метод	1.0	-
1380	309055.75	2217588.84	Аналитический метод	1.0	-
1381	309058.23	2217591.02	Аналитический метод	1.0	-
1382	309061.08	2217591.17	Аналитический метод	1.0	-
1383	309063.94	2217590.38	Аналитический метод	1.0	-
1384	309067.43	2217586.73	Аналитический метод	1.0	-
1385	309070.29	2217585.46	Аналитический метод	1.0	-
1386	309074.73	2217584.51	Аналитический метод	1.0	-
1387	309077.91	2217584.98	Аналитический метод	1.0	-
1388	309080.61	2217586.41	Аналитический метод	1.0	-
1389	309083.79	2217587.68	Аналитический метод	1.0	-
1390	309086.95	2217588.47	Аналитический метод	1.0	-

2. Сведения о характерных точках границ объекта

Обозначение характерных точек границ	Координаты, м		Метод определения координат характерной точки	Средняя квадратическая погрешность положения характерной точки (Mt), м	Описание обозначения точки на местности (при наличии)
	X	Y			
1	2	3	4	5	6
1391	309093.78	2217588.00	Аналитический метод	1.0	-
1392	309098.16	2217585.81	Аналитический метод	1.0	-
1393	309099.50	2217585.14	Аналитический метод	1.0	-
1394	309102.04	2217585.46	Аналитический метод	1.0	-
1395	309102.23	2217587.39	Аналитический метод	1.0	-
1396	309102.36	2217588.64	Аналитический метод	1.0	-
1397	309102.19	2217592.28	Аналитический метод	1.0	-
1398	309103.10	2217594.48	Аналитический метод	1.0	-
1399	309105.53	2217594.83	Аналитический метод	1.0	-
1400	309111.18	2217592.32	Аналитический метод	1.0	-
1401	309114.74	2217591.17	Аналитический метод	1.0	-
1402	309121.40	2217591.65	Аналитический метод	1.0	-
1403	309124.04	2217592.79	Аналитический метод	1.0	-
1404	309128.08	2217591.97	Аналитический метод	1.0	-
1405	309131.89	2217590.08	Аналитический метод	1.0	-
1406	309134.90	2217588.64	Аналитический метод	1.0	-
1407	309140.09	2217580.86	Аналитический метод	1.0	-
1408	309143.32	2217575.61	Аналитический метод	1.0	-
1409	309147.95	2217570.28	Аналитический метод	1.0	-
1318	309148.83	2217569.86	Аналитический метод	1.0	-
1410	309061.76	2218271.65	Аналитический метод	1.0	-
1411	309035.70	2218272.24	Аналитический метод	1.0	-
1412	308988.77	2218283.29	Аналитический метод	1.0	-
1413	308949.36	2218292.58	Аналитический метод	1.0	-
1414	308949.31	2218292.42	Аналитический метод	1.0	-

2. Сведения о характерных точках границ объекта

Обозначение характерных точек границ	Координаты, м		Метод определения координат характерной точки	Средняя квадратическая погрешность положения характерной точки (Mt), м	Описание обозначения точки на местности (при наличии)
	X	Y			
1	2	3	4	5	6
1415	308905.36	2218150.03	Аналитический метод	1.0	-
1416	308905.44	2218149.99	Аналитический метод	1.0	-
1417	309049.12	2218074.08	Аналитический метод	1.0	-
1418	309048.58	2218081.55	Аналитический метод	1.0	-
1419	309053.77	2218135.65	Аналитический метод	1.0	-
1420	309081.28	2218178.17	Аналитический метод	1.0	-
1421	309120.85	2218178.74	Аналитический метод	1.0	-
1422	309139.31	2218214.18	Аналитический метод	1.0	-
1423	309132.34	2218243.99	Аналитический метод	1.0	-
1424	309131.02	2218252.38	Аналитический метод	1.0	-
1410	309061.76	2218271.65	Аналитический метод	1.0	-
1425	309655.44	2217376.72	Аналитический метод	1.0	-
1426	309616.04	2217386.78	Аналитический метод	1.0	-
1427	309613.44	2217379.08	Аналитический метод	1.0	-
1428	309601.11	2217342.49	Аналитический метод	1.0	-
1429	309642.04	2217339.13	Аналитический метод	1.0	-
1425	309655.44	2217376.72	Аналитический метод	1.0	-

3. Сведения о характерных точках части (частей) границы объекта

Обозначение характерных точек части границы	Координаты, м		Метод определения координат характерной точки	Средняя квадратическая погрешность положения характерной точки (Mt), м	Описание обозначения точки на местности (при наличии)
	X	Y			
1	2	3	4	5	6
-	-	-	-	-	-

Раздел 3

Сведения о местоположении измененных (уточненных) границ объекта

1. Система координат -

2. Сведения о характерных точках границ объекта

Обозначение характерных точек границ	Существующие координаты, м		Измененные (уточненные) координаты, м		Метод определения координат характерной точки	Средняя квадратическая погрешность положения характерной точки (Mt), м	Описание обозначения точки на местности (при наличии)
	X	Y	X	Y			
1	2	3	4	5	6	7	8
-	-	-	-	-	-	-	

3. Сведения о характерных точках части (частей) границы объекта

Обозначение характерных точек части границы	Существующие координаты, м		Измененные (уточненные) координаты, м		Метод определения координат характерной точки	Средняя квадратическая погрешность положения характерной точки (Mt), м	Описание обозначения точки на местности (при наличии)
	X	Y	X	Y			
1	2	3	4	5	6	7	8
-	-	-	-	-	-	-	

ТЕКСТОВОЕ ОПИСАНИЕ
местоположения границ населенных пунктов, территориальных зон


Прохождение границы		Описание прохождения границы
от точки	до точки	
1	2	3
-	-	-

План границ объекта




Масштаб 1 : 15000

Используемые условные знаки и обозначения:




P-3

- граница территориальной зоны



- границы земельных участков, учтенных в ЕГРН



- граница населенного пункта



- граница кадастрового квартала

г.ИВАНОВО

- наименование населенного пункта