

ОПИСАНИЕ МЕСТОПОЛОЖЕНИЯ ГРАНИЦ

Коммунально-складская зона

(наименование объекта, местоположение границ которого описано (далее - объект))

Раздел 1

Сведения об объекте

№ п/п	Характеристики объекта	Описание характеристик
1	2	3
1	Местоположение объекта	Ивановская область, г Иваново
2	Площадь объекта ± величина погрешности определения площади ($P \pm \Delta P$)	7 451 993 м ² ± 47 772 м ²
	Иные характеристики объекта	<p>Вид объекта реестра границ: Территориальная зона</p> <p>Виды разрешенного использования земельных участков, расположенных в территориальной зоне:</p> <p>Основной вид разрешенного использования: Хранение автотранспорта</p> <p>Вспомогательные виды: Объекты торговли (торговые центры, торгово-развлекательные центры (комплексы))</p> <p>Основной вид разрешенного использования: Размещение гаражей для собственных нужд</p> <p>Вспомогательные виды: Объекты торговли (торговые центры, торгово-развлекательные центры (комплексы))</p> <p>Основной вид разрешенного использования: Предоставление коммунальных услуг</p> <p>Вспомогательные виды: Объекты торговли (торговые центры, торгово-развлекательные центры (комплексы))</p> <p>Основной вид разрешенного использования: Бытовое обслуживание</p> <p>Вспомогательные виды: Объекты торговли (торговые центры, торгово-развлекательные центры (комплексы))</p> <p>Основной вид разрешенного использования: Медицинские организации особого назначения</p> <p>Вспомогательные виды: Объекты торговли (торговые центры, торгово-развлекательные центры (комплексы))</p> <p>Основной вид разрешенного использования: Государственное управление</p> <p>Вспомогательные виды: Объекты торговли (торговые центры, торгово-развлекательные центры (комплексы))</p> <p>Основной вид разрешенного использования: Ветеринарное обслуживание</p> <p>Вспомогательные виды: Объекты торговли (торговые центры, торгово-развлекательные центры (комплексы))</p> <p>Основной вид разрешенного использования: Амбулаторное ветеринарное обслуживание</p> <p>Вспомогательные виды: Объекты торговли (торговые центры, торгово-развлекательные центры (комплексы))</p> <p>Основной вид разрешенного использования: Приюты для животных</p> <p>Вспомогательные виды: Объекты торговли (торговые центры, торгово-развлекательные центры (комплексы))</p> <p>Основной вид разрешенного использования: Деловое управление</p> <p>Вспомогательные виды: Объекты торговли (торговые центры, торгово-развлекательные центры (комплексы))</p> <p>Основной вид разрешенного использования: Объекты торговли (торговые центры, торгово-развлекательные центры (комплексы))</p> <p>Вспомогательные виды: Объекты торговли (торговые центры, торгово-развлекательные центры (комплексы))</p> <p>Основной вид разрешенного использования: Рынки</p> <p>Вспомогательные виды: Объекты торговли (торговые центры, торгово-развлекательные центры (комплексы))</p> <p>Основной вид разрешенного использования: Магазины</p> <p>Вспомогательные виды: Объекты торговли (торговые центры, торгово-развлекательные центры (комплексы))</p> <p>Основной вид разрешенного использования: Общественное питание</p> <p>Вспомогательные виды: Объекты торговли (торговые центры, торгово-развлекательные центры (комплексы))</p> <p>Основной вид разрешенного использования: Служебные гаражи</p> <p>Вспомогательные виды: Объекты торговли (торговые центры, торгово-</p>

ОПИСАНИЕ МЕСТОПОЛОЖЕНИЯ ГРАНИЦ

Коммунально-складская зона

(наименование объекта, местоположение границ которого описано (далее - объект))

Раздел 1

Сведения об объекте

№ п/п	Характеристики объекта	Описание характеристик
1	2	3
3		<p>развлекательные центры (комплексы) Основной вид разрешенного использования: Объекты дорожного сервиса Вспомогательные виды: Объекты торговли (торговые центры, торгово-развлекательные центры (комплексы)) Основной вид разрешенного использования: Заправка транспортных средств Вспомогательные виды: Объекты торговли (торговые центры, торгово-развлекательные центры (комплексы)) Основной вид разрешенного использования: Обеспечение дорожного отдыха Вспомогательные виды: Объекты торговли (торговые центры, торгово-развлекательные центры (комплексы)) Основной вид разрешенного использования: Автомобильные мойки Вспомогательные виды: Объекты торговли (торговые центры, торгово-развлекательные центры (комплексы)) Основной вид разрешенного использования: Выставочно-ярмарочная деятельность Вспомогательные виды: Объекты торговли (торговые центры, торгово-развлекательные центры (комплексы)) Основной вид разрешенного использования: Легкая промышленность Вспомогательные виды: Объекты торговли (торговые центры, торгово-развлекательные центры (комплексы)) Основной вид разрешенного использования: Пищевая промышленность Вспомогательные виды: Объекты торговли (торговые центры, торгово-развлекательные центры (комплексы)) Основной вид разрешенного использования: Склад Вспомогательные виды: Объекты торговли (торговые центры, торгово-развлекательные центры (комплексы)) Основной вид разрешенного использования: Складские площадки Вспомогательные виды: Объекты торговли (торговые центры, торгово-развлекательные центры (комплексы)) Основной вид разрешенного использования: Железнодорожный транспорт Вспомогательные виды: Объекты торговли (торговые центры, торгово-развлекательные центры (комплексы)) Основной вид разрешенного использования: Железнодорожные пути Вспомогательные виды: Объекты торговли (торговые центры, торгово-развлекательные центры (комплексы)) Основной вид разрешенного использования: Обслуживание железнодорожных перевозок Вспомогательные виды: Объекты торговли (торговые центры, торгово-развлекательные центры (комплексы)) Основной вид разрешенного использования: Обслуживание перевозок пассажиров Вспомогательные виды: Объекты торговли (торговые центры, торгово-развлекательные центры (комплексы)) Основной вид разрешенного использования: Трубопроводный транспорт Вспомогательные виды: Объекты торговли (торговые центры, торгово-развлекательные центры (комплексы)) Основной вид разрешенного использования: Обеспечение вооруженных сил Вспомогательные виды: Объекты торговли (торговые центры, торгово-развлекательные центры (комплексы)) Основной вид разрешенного использования: Обеспечение внутреннего правопорядка</p>

ОПИСАНИЕ МЕСТОПОЛОЖЕНИЯ ГРАНИЦ

Коммунально-складская зона

(наименование объекта, местоположение границ которого описано (далее - объект))

Раздел 1

Сведения об объекте

№ п/п	Характеристики объекта	Описание характеристик
1	2	3
		<p>Вспомогательные виды: Объекты торговли (торговые центры, торгово-развлекательные центры (комплексы))</p> <p>Основной вид разрешенного использования: Общее пользование водными объектами</p> <p>Вспомогательные виды: Объекты торговли (торговые центры, торгово-развлекательные центры (комплексы))</p> <p>Основной вид разрешенного использования: Земельные участки (территории) общего пользования</p> <p>Вспомогательные виды: Объекты торговли (торговые центры, торгово-развлекательные центры (комплексы))</p> <p>Основной вид разрешенного использования: Улично-дорожная сеть</p> <p>Вспомогательные виды: Объекты торговли (торговые центры, торгово-развлекательные центры (комплексы))</p> <p>Основной вид разрешенного использования: Благоустройство территории</p> <p>Вспомогательные виды: Объекты торговли (торговые центры, торгово-развлекательные центры (комплексы))</p>

Раздел 2

Сведения о местоположении границ объекта

1. Система координат МСК-37, зона 2					
2. Сведения о характерных точках границ объекта					
Обозначение характерных точек границ	Координаты, м		Метод определения координат характерной точки	Средняя квадратическая погрешность положения характерной точки (Mt), м	Описание обозначения точки на местности (при наличии)
	X	Y			
1	2	3	4	5	6
1					
1	305 719,98	2 216 927,27	Картометрический метод	5,00	-
2	305 645,13	2 216 932,11	Картометрический метод	5,00	-
3	305 583,93	2 216 932,60	Картометрический метод	5,00	-
4	305 583,65	2 216 935,72	Картометрический метод	5,00	-
5	305 580,08	2 216 935,71	Картометрический метод	5,00	-
6	305 562,06	2 216 935,00	Картометрический метод	5,00	-
7	305 554,81	2 216 939,39	Картометрический метод	5,00	-
8	305 530,79	2 216 929,18	Картометрический метод	5,00	-
9	305 512,13	2 216 906,11	Картометрический метод	5,00	-
10	305 514,91	2 216 880,05	Картометрический метод	5,00	-
11	305 502,05	2 216 854,25	Картометрический метод	5,00	-
12	305 612,46	2 216 715,80	Картометрический метод	5,00	-
13	305 619,59	2 216 733,53	Картометрический метод	5,00	-
14	305 631,16	2 216 762,32	Картометрический метод	5,00	-
15	305 642,28	2 216 781,45	Картометрический метод	5,00	-
16	305 655,96	2 216 797,31	Картометрический метод	5,00	-
17	305 682,68	2 216 821,24	Картометрический метод	5,00	-
18	305 703,80	2 216 837,60	Картометрический метод	5,00	-
19	305 701,71	2 216 838,36	Картометрический метод	5,00	-
20	305 659,71	2 216 873,50	Картометрический метод	5,00	-
1	305 719,98	2 216 927,27	Картометрический метод	5,00	-
2					
21	306 330,24	2 217 435,61	Картометрический метод	5,00	-
22	306 324,16	2 217 464,60	Картометрический метод	5,00	-
23	306 397,31	2 217 476,87	Картометрический метод	5,00	-
24	306 439,94	2 217 496,91	Картометрический метод	5,00	-
25	306 497,19	2 217 537,26	Картометрический метод	5,00	-
26	306 537,59	2 217 583,51	Картометрический метод	5,00	-
27	306 564,02	2 217 703,58	Картометрический метод	5,00	-
28	306 547,95	2 217 741,64	Картометрический метод	5,00	-
29	306 522,87	2 217 739,12	Картометрический метод	5,00	-
30	306 469,76	2 217 734,16	Картометрический метод	5,00	-
31	306 466,44	2 217 712,09	Картометрический метод	5,00	-
32	306 459,74	2 217 664,79	Картометрический метод	5,00	-
33	306 443,56	2 217 667,85	Картометрический метод	5,00	-
34	306 422,22	2 217 671,08	Картометрический метод	5,00	-
35	306 418,00	2 217 671,82	Картометрический метод	5,00	-
36	306 391,90	2 217 527,16	Картометрический метод	5,00	-
37	306 144,88	2 217 571,56	Картометрический метод	5,00	-
38	306 123,08	2 217 438,24	Картометрический метод	5,00	-
39	306 108,27	2 217 376,46	Картометрический метод	5,00	-
40	306 255,07	2 217 371,81	Картометрический метод	5,00	-
41	306 287,32	2 217 339,74	Картометрический метод	5,00	-
42	306 284,70	2 217 306,86	Картометрический метод	5,00	-
43	306 301,21	2 217 334,85	Картометрический метод	5,00	-
44	306 310,16	2 217 350,02	Картометрический метод	5,00	-

Раздел 2

Сведения о местоположении границ объекта

1	2	3	4	5	6
45	306 328,43	2 217 381,03	Картометрический метод	5,00	-
46	306 333,71	2 217 396,23	Картометрический метод	5,00	-
21	306 330,24	2 217 435,61	Картометрический метод	5,00	-
3					
47	300 749,52	2 223 285,35	Картометрический метод	5,00	-
48	300 495,11	2 223 165,49	Картометрический метод	5,00	-
49	300 470,01	2 223 143,53	Картометрический метод	5,00	-
50	300 461,88	2 223 006,11	Картометрический метод	5,00	-
51	300 479,79	2 223 007,01	Картометрический метод	5,00	-
52	300 772,74	2 223 230,54	Картометрический метод	5,00	-
47	300 749,52	2 223 285,35	Картометрический метод	5,00	-
4					
53	300 847,63	2 222 681,92	Картометрический метод	5,00	-
54	301 012,93	2 222 529,90	Картометрический метод	5,00	-
55	301 015,55	2 222 527,49	Картометрический метод	5,00	-
56	301 075,15	2 222 489,97	Картометрический метод	5,00	-
57	301 082,76	2 222 507,58	Картометрический метод	5,00	-
58	301 143,66	2 222 620,44	Картометрический метод	5,00	-
59	301 149,50	2 222 631,27	Картометрический метод	5,00	-
60	301 171,91	2 222 695,10	Картометрический метод	5,00	-
61	301 144,58	2 222 725,19	Картометрический метод	5,00	-
62	301 064,10	2 222 821,91	Картометрический метод	5,00	-
63	301 068,87	2 222 827,67	Картометрический метод	5,00	-
64	301 032,57	2 222 867,08	Картометрический метод	5,00	-
65	300 996,86	2 222 912,37	Картометрический метод	5,00	-
66	300 856,56	2 222 715,78	Картометрический метод	5,00	-
67	300 862,85	2 222 710,26	Картометрический метод	5,00	-
53	300 847,63	2 222 681,92	Картометрический метод	5,00	-
5					
68	300 388,27	2 217 507,61	Картометрический метод	5,00	-
69	300 383,06	2 217 505,17	Картометрический метод	5,00	-
70	300 369,57	2 217 498,84	Картометрический метод	5,00	-
71	300 340,77	2 217 478,03	Картометрический метод	5,00	-
72	300 336,01	2 217 465,69	Картометрический метод	5,00	-
73	300 333,57	2 217 440,68	Картометрический метод	5,00	-
74	300 331,62	2 217 432,87	Картометрический метод	5,00	-
75	300 331,25	2 217 431,38	Картометрический метод	5,00	-
76	300 330,02	2 217 426,44	Картометрический метод	5,00	-
77	300 329,63	2 217 424,87	Картометрический метод	5,00	-
78	300 328,05	2 217 418,54	Картометрический метод	5,00	-
79	300 325,45	2 217 408,10	Картометрический метод	5,00	-
80	300 333,94	2 217 406,03	Картометрический метод	5,00	-
81	300 339,74	2 217 398,35	Картометрический метод	5,00	-
82	300 349,60	2 217 385,29	Картометрический метод	5,00	-
83	300 360,48	2 217 370,89	Картометрический метод	5,00	-
84	300 360,52	2 217 370,84	Картометрический метод	5,00	-
85	300 344,74	2 217 348,67	Картометрический метод	5,00	-
86	300 356,66	2 217 336,19	Картометрический метод	5,00	-
87	300 448,80	2 217 449,16	Картометрический метод	5,00	-
88	300 536,85	2 217 557,12	Картометрический метод	5,00	-
89	300 513,50	2 217 573,92	Картометрический метод	5,00	-
90	300 512,03	2 217 574,87	Картометрический метод	5,00	-
91	300 470,93	2 217 597,45	Картометрический метод	5,00	-
92	300 470,46	2 217 597,86	Картометрический метод	5,00	-
93	300 470,38	2 217 597,75	Картометрический метод	5,00	-

Раздел 2

Сведения о местоположении границ объекта

1	2	3	4	5	6
94	300 459,89	2 217 603,51	Картометрический метод	5,00	-
95	300 447,74	2 217 589,25	Картометрический метод	5,00	-
96	300 445,96	2 217 587,79	Картометрический метод	5,00	-
97	300 440,60	2 217 584,09	Картометрический метод	5,00	-
98	300 435,63	2 217 578,58	Картометрический метод	5,00	-
99	300 428,43	2 217 565,78	Картометрический метод	5,00	-
100	300 428,51	2 217 565,50	Картометрический метод	5,00	-
101	300 425,50	2 217 542,60	Картометрический метод	5,00	-
102	300 435,13	2 217 514,05	Картометрический метод	5,00	-
68	300 388,27	2 217 507,61	Картометрический метод	5,00	-
6					
103	304 113,33	2 219 004,77	Картометрический метод	5,00	-
104	304 108,53	2 219 002,20	Картометрический метод	5,00	-
105	304 080,76	2 218 987,36	Картометрический метод	5,00	-
106	304 072,17	2 218 982,66	Картометрический метод	5,00	-
107	304 038,25	2 218 964,10	Картометрический метод	5,00	-
108	304 014,01	2 218 950,85	Картометрический метод	5,00	-
109	304 010,62	2 218 948,59	Картометрический метод	5,00	-
110	304 066,27	2 218 853,37	Картометрический метод	5,00	-
111	304 169,11	2 218 916,26	Картометрический метод	5,00	-
112	304 122,38	2 218 998,40	Картометрический метод	5,00	-
103	304 113,33	2 219 004,77	Картометрический метод	5,00	-
7					
113	301 403,71	2 219 184,55	Картометрический метод	5,00	-
114	301 463,13	2 219 162,30	Картометрический метод	5,00	-
115	301 484,96	2 219 219,22	Картометрический метод	5,00	-
116	301 425,19	2 219 241,68	Картометрический метод	5,00	-
113	301 403,71	2 219 184,55	Картометрический метод	5,00	-
8					
117	308 312,10	2 217 713,02	Картометрический метод	5,00	-
118	308 270,75	2 217 723,91	Картометрический метод	5,00	-
119	308 259,88	2 217 647,96	Картометрический метод	5,00	-
120	308 296,19	2 217 642,76	Картометрический метод	5,00	-
117	308 312,10	2 217 713,02	Картометрический метод	5,00	-
9					
121	305 135,93	2 219 029,80	Картометрический метод	5,00	-
122	305 137,16	2 219 041,34	Картометрический метод	5,00	-
123	304 907,66	2 219 066,67	Картометрический метод	5,00	-
124	304 898,34	2 218 980,49	Картометрический метод	5,00	-
125	305 127,37	2 218 954,84	Картометрический метод	5,00	-
126	305 128,60	2 218 964,80	Картометрический метод	5,00	-
121	305 135,93	2 219 029,80	Картометрический метод	5,00	-
10					
127	304 721,02	2 217 413,40	Картометрический метод	5,00	-
128	304 636,01	2 217 402,17	Картометрический метод	5,00	-
129	304 638,49	2 217 382,87	Картометрический метод	5,00	-
130	304 636,90	2 217 382,66	Картометрический метод	5,00	-
131	304 643,14	2 217 330,09	Картометрический метод	5,00	-
132	304 673,37	2 217 334,75	Картометрический метод	5,00	-
133	304 675,44	2 217 320,40	Картометрический метод	5,00	-
134	304 717,88	2 217 325,63	Картометрический метод	5,00	-
135	304 733,51	2 217 327,56	Картометрический метод	5,00	-
127	304 721,02	2 217 413,40	Картометрический метод	5,00	-
11					
136	302 927,52	2 218 949,67	Картометрический метод	5,00	-

Раздел 2

Сведения о местоположении границ объекта

1	2	3	4	5	6
137	302 891,50	2 218 916,43	Картометрический метод	5,00	-
138	302 870,85	2 218 920,29	Картометрический метод	5,00	-
139	302 737,74	2 218 780,21	Картометрический метод	5,00	-
140	302 740,76	2 218 770,43	Картометрический метод	5,00	-
141	302 767,50	2 218 758,86	Картометрический метод	5,00	-
142	302 997,64	2 218 852,53	Картометрический метод	5,00	-
143	303 049,71	2 218 903,98	Картометрический метод	5,00	-
144	302 985,06	2 218 995,43	Картометрический метод	5,00	-
145	302 951,18	2 218 964,04	Картометрический метод	5,00	-
136	302 927,52	2 218 949,67	Картометрический метод	5,00	-
12					
146	306 658,14	2 216 421,48	Картометрический метод	5,00	-
171	306 649,00	2 216 423,30	Картометрический метод	5,00	-
170	306 644,37	2 216 484,20	Картометрический метод	5,00	-
169	306 623,20	2 216 482,58	Картометрический метод	5,00	-
168	306 603,28	2 216 483,61	Картометрический метод	5,00	-
167	306 612,77	2 216 694,98	Картометрический метод	5,00	-
166	306 650,22	2 216 717,93	Картометрический метод	5,00	-
165	306 873,12	2 216 772,61	Картометрический метод	5,00	-
164	306 846,63	2 216 871,22	Картометрический метод	5,00	-
163	306 855,87	2 216 895,41	Картометрический метод	5,00	-
162	306 885,53	2 216 906,17	Картометрический метод	5,00	-
161	306 889,41	2 216 898,13	Картометрический метод	5,00	-
160	306 918,20	2 216 799,01	Картометрический метод	5,00	-
159	306 940,19	2 216 734,47	Картометрический метод	5,00	-
158	306 942,32	2 216 717,48	Картометрический метод	5,00	-
157	306 942,77	2 216 683,32	Картометрический метод	5,00	-
156	306 937,45	2 216 679,72	Картометрический метод	5,00	-
155	306 919,88	2 216 615,48	Картометрический метод	5,00	-
154	306 888,05	2 216 597,54	Картометрический метод	5,00	-
153	306 856,59	2 216 576,87	Картометрический метод	5,00	-
152	306 854,24	2 216 577,64	Картометрический метод	5,00	-
151	306 831,32	2 216 559,86	Картометрический метод	5,00	-
150	306 818,61	2 216 550,03	Картометрический метод	5,00	-
149	306 734,14	2 216 483,07	Картометрический метод	5,00	-
148	306 731,94	2 216 483,12	Картометрический метод	5,00	-
147	306 714,96	2 216 469,22	Картометрический метод	5,00	-
146	306 658,14	2 216 421,48	Картометрический метод	5,00	-
Вырез 1 из 1					
172	306 809,28	2 216 729,66	Картометрический метод	5,00	-
173	306 811,16	2 216 725,09	Картометрический метод	5,00	-
174	306 832,00	2 216 670,30	Картометрический метод	5,00	-
175	306 836,41	2 216 663,54	Картометрический метод	5,00	-
176	306 834,61	2 216 662,67	Картометрический метод	5,00	-
177	306 834,44	2 216 663,44	Картометрический метод	5,00	-
178	306 707,45	2 216 561,37	Картометрический метод	5,00	-
179	306 724,57	2 216 540,06	Картометрический метод	5,00	-
180	306 713,44	2 216 531,07	Картометрический метод	5,00	-
181	306 722,31	2 216 520,24	Картометрический метод	5,00	-
182	306 726,64	2 216 514,96	Картометрический метод	5,00	-
183	306 724,31	2 216 513,08	Картометрический метод	5,00	-
184	306 716,60	2 216 506,90	Картометрический метод	5,00	-
185	306 717,19	2 216 506,07	Картометрический метод	5,00	-
186	306 711,94	2 216 501,84	Картометрический метод	5,00	-
187	306 711,28	2 216 502,62	Картометрический метод	5,00	-

Раздел 2

Сведения о местоположении границ объекта

1	2	3	4	5	6
188	306 696,03	2 216 490,27	Картометрический метод	5,00	-
189	306 701,84	2 216 482,88	Картометрический метод	5,00	-
190	306 686,30	2 216 470,67	Картометрический метод	5,00	-
191	306 676,69	2 216 463,12	Картометрический метод	5,00	-
192	306 673,41	2 216 471,64	Картометрический метод	5,00	-
193	306 674,34	2 216 471,99	Картометрический метод	5,00	-
194	306 663,23	2 216 500,88	Картометрический метод	5,00	-
195	306 662,29	2 216 500,52	Картометрический метод	5,00	-
196	306 655,22	2 216 518,92	Картометрический метод	5,00	-
197	306 638,54	2 216 512,49	Картометрический метод	5,00	-
198	306 635,92	2 216 517,02	Картометрический метод	5,00	-
199	306 631,60	2 216 535,52	Картометрический метод	5,00	-
200	306 626,17	2 216 535,87	Картометрический метод	5,00	-
201	306 627,19	2 216 560,25	Картометрический метод	5,00	-
202	306 630,82	2 216 647,55	Картометрический метод	5,00	-
203	306 630,49	2 216 648,38	Картометрический метод	5,00	-
204	306 657,56	2 216 656,91	Картометрический метод	5,00	-
205	306 694,02	2 216 672,57	Картометрический метод	5,00	-
206	306 721,21	2 216 690,10	Картометрический метод	5,00	-
207	306 755,35	2 216 712,13	Картометрический метод	5,00	-
208	306 765,44	2 216 718,64	Картометрический метод	5,00	-
209	306 781,37	2 216 723,24	Картометрический метод	5,00	-
210	306 784,17	2 216 724,32	Картометрический метод	5,00	-
211	306 803,42	2 216 731,65	Картометрический метод	5,00	-
172	306 809,28	2 216 729,66	Картометрический метод	5,00	-
14					
212	306 972,52	2 216 636,84	Картометрический метод	5,00	-
213	306 950,84	2 216 628,31	Картометрический метод	5,00	-
214	306 932,37	2 216 564,37	Картометрический метод	5,00	-
215	306 935,00	2 216 563,32	Картометрический метод	5,00	-
216	306 924,71	2 216 532,37	Картометрический метод	5,00	-
217	306 926,39	2 216 531,70	Картометрический метод	5,00	-
218	306 896,90	2 216 456,95	Картометрический метод	5,00	-
219	306 892,10	2 216 441,09	Картометрический метод	5,00	-
220	306 878,43	2 216 427,98	Картометрический метод	5,00	-
221	306 862,60	2 216 413,07	Картометрический метод	5,00	-
222	306 838,93	2 216 394,96	Картометрический метод	5,00	-
223	306 813,18	2 216 375,25	Картометрический метод	5,00	-
224	306 814,98	2 216 370,68	Картометрический метод	5,00	-
225	306 803,60	2 216 361,79	Картометрический метод	5,00	-
226	306 801,47	2 216 357,04	Картометрический метод	5,00	-
227	306 822,89	2 216 350,60	Картометрический метод	5,00	-
228	306 895,00	2 216 376,74	Картометрический метод	5,00	-
229	306 914,61	2 216 383,85	Картометрический метод	5,00	-
230	306 930,39	2 216 389,56	Картометрический метод	5,00	-
231	306 932,39	2 216 388,22	Картометрический метод	5,00	-
232	306 939,13	2 216 391,21	Картометрический метод	5,00	-
233	306 942,15	2 216 382,52	Картометрический метод	5,00	-
234	306 954,66	2 216 386,95	Картометрический метод	5,00	-
235	306 965,44	2 216 358,20	Картометрический метод	5,00	-
236	306 966,76	2 216 354,68	Картометрический метод	5,00	-
237	306 970,40	2 216 352,27	Картометрический метод	5,00	-
238	307 001,44	2 216 263,53	Картометрический метод	5,00	-
239	307 016,38	2 216 235,26	Картометрический метод	5,00	-
240	307 021,52	2 216 240,16	Картометрический метод	5,00	-

Раздел 2

Сведения о местоположении границ объекта

1	2	3	4	5	6
241	307 025,35	2 216 246,10	Картометрический метод	5,00	-
242	307 056,77	2 216 256,63	Картометрический метод	5,00	-
243	307 110,71	2 216 266,60	Картометрический метод	5,00	-
244	307 105,31	2 216 306,84	Картометрический метод	5,00	-
245	307 082,09	2 216 387,88	Картометрический метод	5,00	-
246	307 068,32	2 216 429,57	Картометрический метод	5,00	-
247	306 998,34	2 216 641,43	Картометрический метод	5,00	-
248	306 995,92	2 216 640,44	Картометрический метод	5,00	-
249	306 994,44	2 216 645,60	Картометрический метод	5,00	-
212	306 972,52	2 216 636,84	Картометрический метод	5,00	-
15					
250	306 368,44	2 217 899,27	Картометрический метод	5,00	-
251	306 389,50	2 217 896,85	Картометрический метод	5,00	-
252	306 402,81	2 217 895,34	Картометрический метод	5,00	-
253	306 411,59	2 217 893,38	Картометрический метод	5,00	-
254	306 412,37	2 217 890,90	Картометрический метод	5,00	-
255	306 412,21	2 217 863,10	Картометрический метод	5,00	-
256	306 418,94	2 217 850,45	Картометрический метод	5,00	-
257	306 418,33	2 217 840,75	Картометрический метод	5,00	-
258	306 418,17	2 217 838,30	Картометрический метод	5,00	-
259	306 410,41	2 217 797,40	Картометрический метод	5,00	-
260	306 436,16	2 217 793,84	Картометрический метод	5,00	-
261	306 490,94	2 217 790,79	Картометрический метод	5,00	-
262	306 491,28	2 217 787,69	Картометрический метод	5,00	-
263	306 502,73	2 217 787,08	Картометрический метод	5,00	-
264	306 503,28	2 217 790,37	Картометрический метод	5,00	-
265	306 507,39	2 217 790,26	Картометрический метод	5,00	-
266	306 505,82	2 217 795,43	Картометрический метод	5,00	-
267	306 496,26	2 217 814,66	Картометрический метод	5,00	-
268	306 461,18	2 217 885,15	Картометрический метод	5,00	-
269	306 429,87	2 217 948,09	Картометрический метод	5,00	-
270	306 424,50	2 217 960,68	Картометрический метод	5,00	-
271	306 419,74	2 217 969,20	Картометрический метод	5,00	-
272	306 412,88	2 217 981,14	Картометрический метод	5,00	-
273	306 393,80	2 217 975,85	Картометрический метод	5,00	-
274	306 394,14	2 217 972,81	Картометрический метод	5,00	-
275	306 385,89	2 217 971,84	Картометрический метод	5,00	-
276	306 385,68	2 217 973,60	Картометрический метод	5,00	-
277	306 349,52	2 217 963,58	Картометрический метод	5,00	-
278	306 350,06	2 217 901,37	Картометрический метод	5,00	-
250	306 368,44	2 217 899,27	Картометрический метод	5,00	-
16					
279	306 143,53	2 218 250,76	Картометрический метод	5,00	-
280	306 164,28	2 218 250,31	Картометрический метод	5,00	-
281	306 167,54	2 218 241,98	Картометрический метод	5,00	-
282	306 215,02	2 218 246,64	Картометрический метод	5,00	-
283	306 220,57	2 218 245,65	Картометрический метод	5,00	-
284	306 221,03	2 218 243,19	Картометрический метод	5,00	-
285	306 223,14	2 218 235,24	Картометрический метод	5,00	-
286	306 225,04	2 218 235,37	Картометрический метод	5,00	-
287	306 226,26	2 218 220,49	Картометрический метод	5,00	-
288	306 279,06	2 218 227,04	Картометрический метод	5,00	-
289	306 302,92	2 218 230,00	Картометрический метод	5,00	-
290	306 301,04	2 218 244,78	Картометрический метод	5,00	-
291	306 296,63	2 218 261,31	Картометрический метод	5,00	-

Раздел 2

Сведения о местоположении границ объекта

1	2	3	4	5	6
292	306 299,11	2 218 261,71	Картометрический метод	5,00	-
293	306 279,57	2 218 342,63	Картометрический метод	5,00	-
294	306 275,13	2 218 341,58	Картометрический метод	5,00	-
295	306 274,76	2 218 345,71	Картометрический метод	5,00	-
296	306 274,19	2 218 347,01	Картометрический метод	5,00	-
297	306 280,78	2 218 348,49	Картометрический метод	5,00	-
298	306 258,29	2 218 449,12	Картометрический метод	5,00	-
299	306 248,68	2 218 480,52	Картометрический метод	5,00	-
300	306 242,95	2 218 494,55	Картометрический метод	5,00	-
301	306 216,24	2 218 550,62	Картометрический метод	5,00	-
302	306 216,59	2 218 552,25	Картометрический метод	5,00	-
303	306 203,66	2 218 574,97	Картометрический метод	5,00	-
304	306 172,90	2 218 619,89	Картометрический метод	5,00	-
305	306 165,07	2 218 628,74	Картометрический метод	5,00	-
306	306 161,74	2 218 632,51	Картометрический метод	5,00	-
307	306 133,39	2 218 664,57	Картометрический метод	5,00	-
308	306 112,26	2 218 680,38	Картометрический метод	5,00	-
309	306 104,11	2 218 686,49	Картометрический метод	5,00	-
310	306 100,42	2 218 679,92	Картометрический метод	5,00	-
311	306 124,17	2 218 643,37	Картометрический метод	5,00	-
312	306 130,10	2 218 351,62	Картометрический метод	5,00	-
279	306 143,53	2 218 250,76	Картометрический метод	5,00	-
17					
313	304 388,74	2 219 255,31	Картометрический метод	5,00	-
314	304 406,58	2 219 265,07	Картометрический метод	5,00	-
315	304 379,69	2 219 277,23	Картометрический метод	5,00	-
316	304 312,64	2 219 402,12	Картометрический метод	5,00	-
317	304 303,99	2 219 399,85	Картометрический метод	5,00	-
318	304 225,89	2 219 379,81	Картометрический метод	5,00	-
319	304 192,11	2 219 370,01	Картометрический метод	5,00	-
320	304 208,93	2 219 321,06	Картометрический метод	5,00	-
321	304 201,41	2 219 321,39	Картометрический метод	5,00	-
322	304 185,26	2 219 320,12	Картометрический метод	5,00	-
323	304 167,72	2 219 317,36	Картометрический метод	5,00	-
324	304 157,05	2 219 314,81	Картометрический метод	5,00	-
325	304 047,07	2 219 277,22	Картометрический метод	5,00	-
326	303 632,84	2 219 136,19	Картометрический метод	5,00	-
327	303 634,00	2 219 132,77	Картометрический метод	5,00	-
328	304 048,22	2 219 273,81	Картометрический метод	5,00	-
329	304 158,05	2 219 311,35	Картометрический метод	5,00	-
330	304 168,42	2 219 313,83	Картометрический метод	5,00	-
331	304 185,67	2 219 316,55	Картометрический метод	5,00	-
332	304 201,47	2 219 317,79	Картометрический метод	5,00	-
333	304 209,33	2 219 317,45	Картометрический метод	5,00	-
334	304 212,36	2 219 295,92	Картометрический метод	5,00	-
335	304 121,59	2 219 266,30	Картометрический метод	5,00	-
336	304 137,11	2 219 228,00	Картометрический метод	5,00	-
337	304 128,51	2 219 224,87	Картометрический метод	5,00	-
338	304 145,81	2 219 211,97	Картометрический метод	5,00	-
339	304 155,77	2 219 209,22	Картометрический метод	5,00	-
340	304 177,84	2 219 216,94	Картометрический метод	5,00	-
341	304 178,83	2 219 213,50	Картометрический метод	5,00	-
342	304 228,94	2 219 231,18	Картометрический метод	5,00	-
343	304 239,99	2 219 241,37	Картометрический метод	5,00	-
344	304 278,74	2 219 256,14	Картометрический метод	5,00	-

Раздел 2

Сведения о местоположении границ объекта

1	2	3	4	5	6
345	304 293,97	2 219 215,52	Картометрический метод	5,00	-
346	304 369,34	2 219 227,11	Картометрический метод	5,00	-
347	304 363,43	2 219 263,05	Картометрический метод	5,00	-
313	304 388,74	2 219 255,31	Картометрический метод	5,00	-
18					
348	302 338,96	2 217 982,70	Картометрический метод	5,00	-
349	302 333,23	2 217 998,75	Картометрический метод	5,00	-
350	302 333,93	2 218 017,39	Картометрический метод	5,00	-
351	302 330,80	2 218 023,57	Картометрический метод	5,00	-
352	302 326,41	2 218 022,17	Картометрический метод	5,00	-
353	302 313,81	2 218 018,76	Картометрический метод	5,00	-
354	302 296,90	2 218 015,75	Картометрический метод	5,00	-
355	302 281,88	2 218 014,34	Картометрический метод	5,00	-
356	302 260,19	2 218 014,84	Картометрический метод	5,00	-
357	302 247,20	2 218 016,05	Картометрический метод	5,00	-
358	302 166,50	2 218 025,97	Картометрический метод	5,00	-
359	302 087,43	2 218 037,42	Картометрический метод	5,00	-
360	302 070,50	2 218 040,60	Картометрический метод	5,00	-
361	302 052,11	2 218 046,05	Картометрический метод	5,00	-
362	302 038,36	2 218 051,40	Картометрический метод	5,00	-
363	302 022,76	2 218 058,88	Картометрический метод	5,00	-
364	302 009,31	2 218 066,87	Картометрический метод	5,00	-
365	302 004,05	2 218 058,56	Картометрический метод	5,00	-
366	302 037,00	2 218 039,24	Картометрический метод	5,00	-
367	302 050,37	2 218 027,58	Картометрический метод	5,00	-
368	302 056,33	2 218 023,95	Картометрический метод	5,00	-
369	302 089,97	2 217 996,65	Картометрический метод	5,00	-
370	302 106,79	2 217 968,07	Картометрический метод	5,00	-
371	302 113,09	2 217 957,33	Картометрический метод	5,00	-
372	302 116,90	2 217 950,86	Картометрический метод	5,00	-
373	302 061,46	2 217 886,97	Картометрический метод	5,00	-
374	302 025,88	2 217 846,05	Картометрический метод	5,00	-
375	302 003,78	2 217 818,94	Картометрический метод	5,00	-
376	301 925,20	2 217 722,56	Картометрический метод	5,00	-
377	301 906,77	2 217 699,52	Картометрический метод	5,00	-
378	301 960,69	2 217 655,44	Картометрический метод	5,00	-
379	301 979,42	2 217 678,87	Картометрический метод	5,00	-
380	301 985,29	2 217 674,20	Картометрический метод	5,00	-
381	301 999,57	2 217 692,18	Картометрический метод	5,00	-
382	301 993,07	2 217 698,03	Картометрический метод	5,00	-
383	302 028,29	2 217 741,91	Картометрический метод	5,00	-
384	302 056,09	2 217 776,52	Картометрический метод	5,00	-
385	302 037,82	2 217 791,22	Картометрический метод	5,00	-
386	302 053,76	2 217 808,91	Картометрический метод	5,00	-
387	302 061,35	2 217 815,23	Картометрический метод	5,00	-
388	302 073,14	2 217 830,26	Картометрический метод	5,00	-
389	302 092,11	2 217 855,68	Картометрический метод	5,00	-
390	302 102,19	2 217 869,79	Картометрический метод	5,00	-
391	302 116,12	2 217 887,94	Картометрический метод	5,00	-
392	302 120,10	2 217 904,98	Картометрический метод	5,00	-
393	302 126,93	2 217 921,87	Картометрический метод	5,00	-
394	302 149,13	2 217 948,18	Картометрический метод	5,00	-
395	302 153,47	2 217 953,47	Картометрический метод	5,00	-
396	302 339,82	2 217 805,72	Картометрический метод	5,00	-
397	302 369,62	2 217 844,85	Картометрический метод	5,00	-

Раздел 2

Сведения о местоположении границ объекта

1	2	3	4	5	6
398	302 363,32	2 217 927,90	Картометрический метод	5,00	-
399	302 349,01	2 217 968,92	Картометрический метод	5,00	-
348	302 338,96	2 217 982,70	Картометрический метод	5,00	-
19					
400	306 881,21	2 218 342,41	Картометрический метод	5,00	-
401	306 894,76	2 218 351,65	Картометрический метод	5,00	-
402	306 900,91	2 218 331,23	Картометрический метод	5,00	-
403	306 897,82	2 218 319,51	Картометрический метод	5,00	-
404	306 900,47	2 218 315,70	Картометрический метод	5,00	-
405	306 906,25	2 218 314,07	Картометрический метод	5,00	-
406	306 905,17	2 218 310,22	Картометрический метод	5,00	-
407	306 903,70	2 218 305,00	Картометрический метод	5,00	-
408	306 909,24	2 218 303,59	Картометрический метод	5,00	-
409	306 917,20	2 218 277,19	Картометрический метод	5,00	-
410	306 923,83	2 218 299,89	Картометрический метод	5,00	-
411	306 937,95	2 218 348,19	Картометрический метод	5,00	-
412	306 976,47	2 218 336,67	Картометрический метод	5,00	-
413	306 985,42	2 218 367,25	Картометрический метод	5,00	-
414	306 964,44	2 218 373,43	Картометрический метод	5,00	-
415	306 982,39	2 218 436,43	Картометрический метод	5,00	-
416	307 016,54	2 218 436,69	Картометрический метод	5,00	-
417	307 046,39	2 218 442,19	Картометрический метод	5,00	-
418	307 035,38	2 218 475,68	Картометрический метод	5,00	-
419	306 913,45	2 218 471,06	Картометрический метод	5,00	-
420	306 909,24	2 218 471,04	Картометрический метод	5,00	-
421	306 848,09	2 218 465,48	Картометрический метод	5,00	-
422	306 870,72	2 218 377,21	Картометрический метод	5,00	-
400	306 881,21	2 218 342,41	Картометрический метод	5,00	-
20					
423	303 411,99	2 218 899,09	Картометрический метод	5,00	-
424	303 453,04	2 218 841,40	Картометрический метод	5,00	-
425	303 489,23	2 218 790,76	Картометрический метод	5,00	-
426	303 507,82	2 218 776,29	Картометрический метод	5,00	-
427	303 517,26	2 218 786,81	Картометрический метод	5,00	-
428	303 588,42	2 218 870,38	Картометрический метод	5,00	-
429	303 571,08	2 218 891,05	Картометрический метод	5,00	-
430	303 543,51	2 218 923,90	Картометрический метод	5,00	-
431	303 543,24	2 218 924,27	Картометрический метод	5,00	-
432	303 522,63	2 218 926,87	Картометрический метод	5,00	-
433	303 513,06	2 218 936,92	Картометрический метод	5,00	-
434	303 504,90	2 218 945,50	Картометрический метод	5,00	-
435	303 487,94	2 218 943,31	Картометрический метод	5,00	-
436	303 479,19	2 218 940,30	Картометрический метод	5,00	-
437	303 474,12	2 218 937,84	Картометрический метод	5,00	-
438	303 458,62	2 218 930,31	Картометрический метод	5,00	-
423	303 411,99	2 218 899,09	Картометрический метод	5,00	-
21					
439	301 359,97	2 218 462,78	Картометрический метод	5,00	-
440	301 344,34	2 218 439,62	Картометрический метод	5,00	-
441	301 344,94	2 218 448,32	Картометрический метод	5,00	-
442	301 324,46	2 218 462,64	Картометрический метод	5,00	-
443	301 321,59	2 218 458,54	Картометрический метод	5,00	-
444	301 270,39	2 218 498,41	Картометрический метод	5,00	-
445	301 250,72	2 218 474,20	Картометрический метод	5,00	-
446	301 237,12	2 218 472,94	Картометрический метод	5,00	-

Раздел 2

Сведения о местоположении границ объекта

1	2	3	4	5	6
447	301 232,19	2 218 465,64	Картометрический метод	5,00	-
448	301 232,15	2 218 465,66	Картометрический метод	5,00	-
449	301 225,23	2 218 470,98	Картометрический метод	5,00	-
450	301 247,05	2 218 498,95	Картометрический метод	5,00	-
451	301 251,88	2 218 504,95	Картометрический метод	5,00	-
452	301 265,89	2 218 508,66	Картометрический метод	5,00	-
453	301 263,65	2 218 513,27	Картометрический метод	5,00	-
454	301 273,12	2 218 525,38	Картометрический метод	5,00	-
455	301 268,03	2 218 529,35	Картометрический метод	5,00	-
456	301 263,83	2 218 532,61	Картометрический метод	5,00	-
457	301 264,07	2 218 532,93	Картометрический метод	5,00	-
458	301 253,50	2 218 541,19	Картометрический метод	5,00	-
459	301 247,16	2 218 545,27	Картометрический метод	5,00	-
460	301 224,48	2 218 515,80	Картометрический метод	5,00	-
461	301 199,84	2 218 535,72	Картометрический метод	5,00	-
462	301 182,07	2 218 550,14	Картометрический метод	5,00	-
463	301 060,18	2 218 394,41	Картометрический метод	5,00	-
464	301 194,37	2 218 257,46	Картометрический метод	5,00	-
465	301 229,40	2 218 231,38	Картометрический метод	5,00	-
466	301 234,44	2 218 243,11	Картометрический метод	5,00	-
467	301 241,73	2 218 252,11	Картометрический метод	5,00	-
468	301 235,64	2 218 257,02	Картометрический метод	5,00	-
469	301 242,35	2 218 264,38	Картометрический метод	5,00	-
470	301 247,95	2 218 259,88	Картометрический метод	5,00	-
471	301 251,01	2 218 263,72	Картометрический метод	5,00	-
472	301 357,64	2 218 396,72	Картометрический метод	5,00	-
473	301 352,28	2 218 400,37	Картометрический метод	5,00	-
474	301 385,24	2 218 445,49	Картометрический метод	5,00	-
439	301 359,97	2 218 462,78	Картометрический метод	5,00	-
22					
475	301 740,81	2 216 409,91	Картометрический метод	5,00	-
476	301 737,04	2 216 412,84	Картометрический метод	5,00	-
477	301 732,00	2 216 414,57	Картометрический метод	5,00	-
478	301 706,93	2 216 434,92	Картометрический метод	5,00	-
479	301 775,09	2 216 527,97	Картометрический метод	5,00	-
480	301 792,18	2 216 549,94	Картометрический метод	5,00	-
481	301 770,11	2 216 566,49	Картометрический метод	5,00	-
482	301 768,92	2 216 565,93	Картометрический метод	5,00	-
483	301 762,40	2 216 567,61	Картометрический метод	5,00	-
484	301 759,31	2 216 569,96	Картометрический метод	5,00	-
485	301 744,23	2 216 551,63	Картометрический метод	5,00	-
486	301 740,25	2 216 546,55	Картометрический метод	5,00	-
487	301 715,52	2 216 515,08	Картометрический метод	5,00	-
488	301 714,54	2 216 513,84	Картометрический метод	5,00	-
489	301 665,25	2 216 449,70	Картометрический метод	5,00	-
490	301 662,80	2 216 446,51	Картометрический метод	5,00	-
491	301 658,14	2 216 440,46	Картометрический метод	5,00	-
492	301 654,65	2 216 435,92	Картометрический метод	5,00	-
493	301 650,25	2 216 438,95	Картометрический метод	5,00	-
494	301 637,84	2 216 438,26	Картометрический метод	5,00	-
495	301 624,87	2 216 437,12	Картометрический метод	5,00	-
496	301 624,80	2 216 437,86	Картометрический метод	5,00	-
497	301 613,53	2 216 436,70	Картометрический метод	5,00	-
498	301 607,63	2 216 436,09	Картометрический метод	5,00	-
499	301 604,83	2 216 435,79	Картометрический метод	5,00	-

Раздел 2

Сведения о местоположении границ объекта

1	2	3	4	5	6
500	301 605,09	2 216 431,75	Картометрический метод	5,00	-
501	301 605,94	2 216 419,17	Картометрический метод	5,00	-
502	301 606,55	2 216 406,06	Картометрический метод	5,00	-
503	301 610,37	2 216 402,86	Картометрический метод	5,00	-
504	301 613,75	2 216 398,72	Картометрический метод	5,00	-
505	301 616,72	2 216 393,94	Картометрический метод	5,00	-
506	301 619,26	2 216 387,52	Картометрический метод	5,00	-
507	301 619,95	2 216 382,70	Картометрический метод	5,00	-
508	301 619,84	2 216 377,71	Картометрический метод	5,00	-
509	301 618,17	2 216 372,10	Картометрический метод	5,00	-
510	301 616,79	2 216 367,70	Картометрический метод	5,00	-
511	301 621,95	2 216 324,81	Картометрический метод	5,00	-
512	301 647,83	2 216 314,70	Картометрический метод	5,00	-
513	301 648,82	2 216 314,86	Картометрический метод	5,00	-
514	301 655,55	2 216 315,97	Картометрический метод	5,00	-
515	301 659,69	2 216 318,70	Картометрический метод	5,00	-
516	301 663,64	2 216 327,42	Картометрический метод	5,00	-
517	301 705,68	2 216 380,11	Картометрический метод	5,00	-
518	301 713,55	2 216 379,61	Картометрический метод	5,00	-
519	301 717,85	2 216 384,52	Картометрический метод	5,00	-
520	301 731,37	2 216 397,01	Картометрический метод	5,00	-
475	301 740,81	2 216 409,91	Картометрический метод	5,00	-
23					
521	304 262,91	2 217 741,96	Картометрический метод	5,00	-
522	304 233,35	2 217 720,90	Картометрический метод	5,00	-
523	304 261,66	2 217 680,89	Картометрический метод	5,00	-
524	304 293,21	2 217 703,17	Картометрический метод	5,00	-
521	304 262,91	2 217 741,96	Картометрический метод	5,00	-
24					
525	301 224,28	2 215 695,00	Картометрический метод	5,00	-
526	301 222,27	2 215 710,04	Картометрический метод	5,00	-
527	301 224,26	2 215 710,34	Картометрический метод	5,00	-
528	301 217,30	2 215 758,02	Картометрический метод	5,00	-
529	301 220,33	2 215 758,52	Картометрический метод	5,00	-
530	301 219,60	2 215 765,02	Картометрический метод	5,00	-
531	301 217,46	2 215 784,40	Картометрический метод	5,00	-
532	300 911,24	2 215 747,63	Картометрический метод	5,00	-
533	300 911,34	2 215 734,00	Картометрический метод	5,00	-
534	300 916,39	2 215 690,60	Картометрический метод	5,00	-
535	300 925,05	2 215 668,10	Картометрический метод	5,00	-
536	300 940,63	2 215 670,05	Картометрический метод	5,00	-
537	300 992,65	2 215 676,25	Картометрический метод	5,00	-
538	301 023,30	2 215 679,90	Картометрический метод	5,00	-
539	301 026,40	2 215 680,28	Картометрический метод	5,00	-
540	301 028,94	2 215 663,07	Картометрический метод	5,00	-
541	301 035,24	2 215 663,89	Картометрический метод	5,00	-
542	301 036,04	2 215 657,79	Картометрический метод	5,00	-
543	301 036,49	2 215 654,26	Картометрический метод	5,00	-
544	301 042,39	2 215 655,03	Картометрический метод	5,00	-
545	301 041,93	2 215 658,55	Картометрический метод	5,00	-
546	301 140,20	2 215 671,02	Картометрический метод	5,00	-
547	301 226,91	2 215 681,40	Картометрический метод	5,00	-
525	301 224,28	2 215 695,00	Картометрический метод	5,00	-
25					
548	305 301,16	2 216 933,15	Картометрический метод	5,00	-

Раздел 2

Сведения о местоположении границ объекта

1	2	3	4	5	6
549	305 296,81	2 216 931,24	Картометрический метод	5,00	-
550	305 286,58	2 216 926,47	Картометрический метод	5,00	-
551	305 284,89	2 216 926,23	Картометрический метод	5,00	-
552	305 275,04	2 216 916,29	Картометрический метод	5,00	-
553	305 276,68	2 216 891,42	Картометрический метод	5,00	-
554	305 271,43	2 216 889,77	Картометрический метод	5,00	-
555	305 232,17	2 216 876,99	Картометрический метод	5,00	-
556	305 217,99	2 216 872,37	Картометрический метод	5,00	-
557	305 215,15	2 216 872,06	Картометрический метод	5,00	-
558	305 182,92	2 216 879,47	Картометрический метод	5,00	-
559	305 118,80	2 216 893,53	Картометрический метод	5,00	-
560	305 106,76	2 216 896,18	Картометрический метод	5,00	-
561	305 092,07	2 216 900,18	Картометрический метод	5,00	-
562	305 070,77	2 216 830,66	Картометрический метод	5,00	-
563	305 086,48	2 216 826,55	Картометрический метод	5,00	-
564	305 116,21	2 216 818,35	Картометрический метод	5,00	-
565	305 119,49	2 216 828,75	Картометрический метод	5,00	-
566	305 120,30	2 216 831,30	Картометрический метод	5,00	-
567	305 119,23	2 216 832,01	Картометрический метод	5,00	-
568	305 140,60	2 216 862,72	Картометрический метод	5,00	-
569	305 161,40	2 216 845,63	Картометрический метод	5,00	-
570	305 160,92	2 216 845,07	Картометрический метод	5,00	-
571	305 168,16	2 216 839,22	Картометрический метод	5,00	-
572	305 176,97	2 216 831,11	Картометрический метод	5,00	-
573	305 191,46	2 216 819,31	Картометрический метод	5,00	-
574	305 204,72	2 216 806,83	Картометрический метод	5,00	-
575	305 211,09	2 216 786,82	Картометрический метод	5,00	-
576	305 198,34	2 216 766,87	Картометрический метод	5,00	-
577	305 193,95	2 216 756,21	Картометрический метод	5,00	-
578	305 191,57	2 216 756,07	Картометрический метод	5,00	-
579	305 172,57	2 216 729,13	Картометрический метод	5,00	-
580	305 158,36	2 216 737,02	Картометрический метод	5,00	-
581	305 146,53	2 216 715,29	Картометрический метод	5,00	-
582	305 134,61	2 216 695,61	Картометрический метод	5,00	-
583	305 135,97	2 216 696,97	Картометрический метод	5,00	-
584	305 154,09	2 216 673,81	Картометрический метод	5,00	-
585	305 140,71	2 216 662,27	Картометрический метод	5,00	-
586	305 137,06	2 216 666,25	Картометрический метод	5,00	-
587	305 132,48	2 216 661,35	Картометрический метод	5,00	-
588	305 152,28	2 216 640,34	Картометрический метод	5,00	-
589	305 143,60	2 216 631,77	Картометрический метод	5,00	-
590	305 165,77	2 216 611,13	Картометрический метод	5,00	-
591	305 162,92	2 216 607,95	Картометрический метод	5,00	-
592	305 156,10	2 216 600,50	Картометрический метод	5,00	-
593	305 155,19	2 216 601,34	Картометрический метод	5,00	-
594	305 151,68	2 216 597,49	Картометрический метод	5,00	-
595	305 147,02	2 216 602,21	Картометрический метод	5,00	-
596	305 141,90	2 216 596,74	Картометрический метод	5,00	-
597	305 135,26	2 216 589,64	Картометрический метод	5,00	-
598	305 142,42	2 216 582,86	Картометрический метод	5,00	-
599	305 125,76	2 216 564,81	Картометрический метод	5,00	-
600	305 170,35	2 216 523,18	Картометрический метод	5,00	-
601	305 266,30	2 216 605,82	Картометрический метод	5,00	-
602	305 269,48	2 216 607,95	Картометрический метод	5,00	-
603	305 279,70	2 216 598,02	Картометрический метод	5,00	-

Раздел 2

Сведения о местоположении границ объекта

1	2	3	4	5	6
604	305 266,55	2 216 587,07	Картометрический метод	5,00	-
605	305 271,60	2 216 581,03	Картометрический метод	5,00	-
606	305 277,49	2 216 574,01	Картометрический метод	5,00	-
607	305 280,90	2 216 576,57	Картометрический метод	5,00	-
608	305 298,75	2 216 590,01	Картометрический метод	5,00	-
609	305 304,47	2 216 588,67	Картометрический метод	5,00	-
610	305 316,94	2 216 585,75	Картометрический метод	5,00	-
611	305 334,12	2 216 597,99	Картометрический метод	5,00	-
612	305 354,26	2 216 624,88	Картометрический метод	5,00	-
613	305 352,90	2 216 651,41	Картометрический метод	5,00	-
614	305 351,29	2 216 685,43	Картометрический метод	5,00	-
615	305 324,97	2 216 714,87	Картометрический метод	5,00	-
616	305 321,83	2 216 727,28	Картометрический метод	5,00	-
617	305 319,58	2 216 736,20	Картометрический метод	5,00	-
618	305 346,97	2 216 748,34	Картометрический метод	5,00	-
619	305 335,87	2 216 773,78	Картометрический метод	5,00	-
620	305 324,65	2 216 768,99	Картометрический метод	5,00	-
621	305 320,43	2 216 767,70	Картометрический метод	5,00	-
622	305 303,69	2 216 765,46	Картометрический метод	5,00	-
623	305 298,90	2 216 765,90	Картометрический метод	5,00	-
624	305 288,49	2 216 793,29	Картометрический метод	5,00	-
625	305 284,37	2 216 839,39	Картометрический метод	5,00	-
626	305 283,25	2 216 854,90	Картометрический метод	5,00	-
627	305 282,34	2 216 879,98	Картометрический метод	5,00	-
628	305 300,17	2 216 884,69	Картометрический метод	5,00	-
629	305 297,44	2 216 922,57	Картометрический метод	5,00	-
630	305 302,08	2 216 925,05	Картометрический метод	5,00	-
548	305 301,16	2 216 933,15	Картометрический метод	5,00	-
26					
631	305 332,89	2 217 576,35	Картометрический метод	5,00	-
632	305 266,87	2 217 593,23	Картометрический метод	5,00	-
633	305 268,32	2 217 609,25	Картометрический метод	5,00	-
634	305 111,42	2 217 623,72	Картометрический метод	5,00	-
635	304 991,63	2 217 613,41	Картометрический метод	5,00	-
636	304 993,87	2 217 571,33	Картометрический метод	5,00	-
637	304 995,16	2 217 516,80	Картометрический метод	5,00	-
638	304 995,90	2 217 502,54	Картометрический метод	5,00	-
639	305 105,60	2 217 503,84	Картометрический метод	5,00	-
640	305 099,59	2 217 454,56	Картометрический метод	5,00	-
641	305 258,55	2 217 431,98	Картометрический метод	5,00	-
642	305 292,74	2 217 429,38	Картометрический метод	5,00	-
643	305 337,63	2 217 425,72	Картометрический метод	5,00	-
644	305 342,10	2 217 446,90	Картометрический метод	5,00	-
631	305 332,89	2 217 576,35	Картометрический метод	5,00	-
27					
645	302 186,45	2 221 251,02	Картометрический метод	5,00	-
646	302 161,50	2 221 228,46	Картометрический метод	5,00	-
647	302 145,86	2 221 214,31	Картометрический метод	5,00	-
648	302 111,76	2 221 183,86	Картометрический метод	5,00	-
649	302 136,86	2 221 158,83	Картометрический метод	5,00	-
650	302 153,49	2 221 140,37	Картометрический метод	5,00	-
651	302 160,19	2 221 132,93	Картометрический метод	5,00	-
652	302 167,13	2 221 125,75	Картометрический метод	5,00	-
653	302 175,75	2 221 116,82	Картометрический метод	5,00	-
654	302 266,39	2 221 022,94	Картометрический метод	5,00	-

Раздел 2

Сведения о местоположении границ объекта

1	2	3	4	5	6
655	302 382,64	2 221 189,26	Картометрический метод	5,00	-
656	302 399,79	2 221 217,77	Картометрический метод	5,00	-
657	302 414,72	2 221 242,59	Картометрический метод	5,00	-
658	302 531,89	2 221 369,24	Картометрический метод	5,00	-
659	302 566,22	2 221 406,36	Картометрический метод	5,00	-
660	302 509,04	2 221 463,34	Картометрический метод	5,00	-
661	302 500,04	2 221 472,30	Картометрический метод	5,00	-
662	302 495,33	2 221 477,00	Картометрический метод	5,00	-
663	302 316,02	2 221 336,35	Картометрический метод	5,00	-
664	302 221,09	2 221 253,91	Картометрический метод	5,00	-
665	302 208,18	2 221 270,57	Картометрический метод	5,00	-
645	302 186,45	2 221 251,02	Картометрический метод	5,00	-
28					
666	300 648,18	2 223 550,45	Картометрический метод	5,00	-
667	300 635,31	2 223 541,71	Картометрический метод	5,00	-
668	300 611,02	2 223 530,20	Картометрический метод	5,00	-
669	300 606,55	2 223 539,86	Картометрический метод	5,00	-
670	300 585,06	2 223 528,73	Картометрический метод	5,00	-
671	300 614,06	2 223 448,04	Картометрический метод	5,00	-
672	300 504,56	2 223 397,72	Картометрический метод	5,00	-
673	300 482,23	2 223 282,45	Картометрический метод	5,00	-
674	300 490,22	2 223 281,90	Картометрический метод	5,00	-
675	300 489,36	2 223 258,13	Картометрический метод	5,00	-
676	300 477,39	2 223 259,77	Картометрический метод	5,00	-
677	300 465,10	2 223 191,68	Картометрический метод	5,00	-
678	300 472,17	2 223 181,68	Картометрический метод	5,00	-
679	300 684,80	2 223 281,87	Картометрический метод	5,00	-
680	300 696,38	2 223 287,59	Картометрический метод	5,00	-
681	300 702,39	2 223 290,56	Картометрический метод	5,00	-
682	300 703,66	2 223 291,24	Картометрический метод	5,00	-
683	300 709,34	2 223 297,27	Картометрический метод	5,00	-
684	300 744,94	2 223 314,99	Картометрический метод	5,00	-
685	300 726,32	2 223 351,84	Картометрический метод	5,00	-
686	300 698,16	2 223 409,72	Картометрический метод	5,00	-
687	300 673,48	2 223 397,62	Картометрический метод	5,00	-
688	300 657,89	2 223 429,58	Картометрический метод	5,00	-
689	300 650,83	2 223 426,64	Картометрический метод	5,00	-
690	300 639,91	2 223 449,55	Картометрический метод	5,00	-
691	300 686,08	2 223 472,95	Картометрический метод	5,00	-
666	300 648,18	2 223 550,45	Картометрический метод	5,00	-
29					
692	303 218,01	2 216 438,23	Картометрический метод	5,00	-
693	303 212,54	2 216 442,99	Картометрический метод	5,00	-
694	303 190,03	2 216 461,25	Картометрический метод	5,00	-
695	303 174,40	2 216 445,59	Картометрический метод	5,00	-
696	303 171,71	2 216 448,26	Картометрический метод	5,00	-
697	303 168,11	2 216 444,35	Картометрический метод	5,00	-
698	303 163,69	2 216 448,41	Картометрический метод	5,00	-
699	303 146,98	2 216 426,79	Картометрический метод	5,00	-
700	303 143,45	2 216 422,22	Картометрический метод	5,00	-
701	303 179,18	2 216 391,45	Картометрический метод	5,00	-
692	303 218,01	2 216 438,23	Картометрический метод	5,00	-
30					
702	301 824,83	2 218 228,67	Картометрический метод	5,00	-
703	301 836,11	2 218 219,68	Картометрический метод	5,00	-

Раздел 2

Сведения о местоположении границ объекта

1	2	3	4	5	6
704	301 921,75	2 218 151,43	Картометрический метод	5,00	-
705	301 931,46	2 218 142,71	Картометрический метод	5,00	-
706	301 943,70	2 218 130,73	Картометрический метод	5,00	-
707	301 993,91	2 218 091,43	Картометрический метод	5,00	-
708	301 995,63	2 218 093,48	Картометрический метод	5,00	-
709	302 003,35	2 218 087,49	Картометрический метод	5,00	-
710	302 017,68	2 218 078,21	Картометрический метод	5,00	-
711	302 029,08	2 218 071,46	Картометрический метод	5,00	-
712	302 045,50	2 218 063,72	Картометрический метод	5,00	-
713	302 007,31	2 218 133,73	Картометрический метод	5,00	-
714	301 994,29	2 218 144,62	Картометрический метод	5,00	-
715	301 848,68	2 218 258,73	Картометрический метод	5,00	-
716	301 842,11	2 218 251,18	Картометрический метод	5,00	-
702	301 824,83	2 218 228,67	Картометрический метод	5,00	-
31					
717	309 481,01	2 211 223,75	Картометрический метод	5,00	-
718	309 442,10	2 211 180,93	Картометрический метод	5,00	-
719	309 447,04	2 211 177,18	Картометрический метод	5,00	-
720	309 471,29	2 211 158,27	Картометрический метод	5,00	-
721	309 436,62	2 211 054,34	Картометрический метод	5,00	-
722	309 392,39	2 210 963,95	Картометрический метод	5,00	-
723	309 317,51	2 210 873,22	Картометрический метод	5,00	-
724	309 351,56	2 210 776,31	Картометрический метод	5,00	-
725	309 390,77	2 210 737,22	Картометрический метод	5,00	-
726	309 454,36	2 210 726,54	Картометрический метод	5,00	-
727	309 656,83	2 210 574,71	Картометрический метод	5,00	-
728	309 724,16	2 210 648,28	Картометрический метод	5,00	-
729	309 748,80	2 210 675,20	Картометрический метод	5,00	-
730	309 766,27	2 210 696,81	Картометрический метод	5,00	-
731	309 767,82	2 210 696,02	Картометрический метод	5,00	-
732	309 911,92	2 210 878,55	Картометрический метод	5,00	-
733	309 865,19	2 210 934,13	Картометрический метод	5,00	-
734	309 850,64	2 210 951,36	Картометрический метод	5,00	-
735	309 818,40	2 210 989,82	Картометрический метод	5,00	-
736	309 815,05	2 210 993,53	Картометрический метод	5,00	-
737	309 813,29	2 210 994,20	Картометрический метод	5,00	-
738	309 801,64	2 211 007,02	Картометрический метод	5,00	-
739	309 798,20	2 211 010,80	Картометрический метод	5,00	-
740	309 780,71	2 211 029,22	Картометрический метод	5,00	-
741	309 742,92	2 211 057,79	Картометрический метод	5,00	-
742	309 742,18	2 211 058,39	Картометрический метод	5,00	-
743	309 594,70	2 211 178,49	Картометрический метод	5,00	-
744	309 516,67	2 211 262,99	Картометрический метод	5,00	-
717	309 481,01	2 211 223,75	Картометрический метод	5,00	-
32					
745	307 114,46	2 214 404,76	Картометрический метод	5,00	-
746	307 087,21	2 214 468,41	Картометрический метод	5,00	-
747	307 089,48	2 214 469,38	Картометрический метод	5,00	-
748	307 095,17	2 214 471,89	Картометрический метод	5,00	-
749	307 092,15	2 214 479,07	Картометрический метод	5,00	-
750	307 052,82	2 214 572,32	Картометрический метод	5,00	-
751	307 050,42	2 214 577,98	Картометрический метод	5,00	-
752	307 023,56	2 214 585,61	Картометрический метод	5,00	-
753	307 017,96	2 214 582,26	Картометрический метод	5,00	-
754	306 972,08	2 214 562,09	Картометрический метод	5,00	-

Раздел 2

Сведения о местоположении границ объекта

1	2	3	4	5	6
755	307 003,10	2 214 491,21	Картометрический метод	5,00	-
756	306 998,32	2 214 482,66	Картометрический метод	5,00	-
757	307 010,35	2 214 474,45	Картометрический метод	5,00	-
758	307 008,94	2 214 472,39	Картометрический метод	5,00	-
759	307 041,46	2 214 449,54	Картометрический метод	5,00	-
760	307 042,37	2 214 450,74	Картометрический метод	5,00	-
761	307 048,36	2 214 446,23	Картометрический метод	5,00	-
762	306 986,53	2 214 403,94	Картометрический метод	5,00	-
763	306 985,06	2 214 400,44	Картометрический метод	5,00	-
764	307 000,79	2 214 366,30	Картометрический метод	5,00	-
765	307 005,12	2 214 352,70	Картометрический метод	5,00	-
766	307 023,05	2 214 296,47	Картометрический метод	5,00	-
767	307 024,51	2 214 296,80	Картометрический метод	5,00	-
768	307 063,68	2 214 314,94	Картометрический метод	5,00	-
769	307 097,26	2 214 330,47	Картометрический метод	5,00	-
770	307 101,15	2 214 353,57	Картометрический метод	5,00	-
771	307 104,06	2 214 354,91	Картометрический метод	5,00	-
772	307 117,55	2 214 361,06	Картометрический метод	5,00	-
773	307 121,73	2 214 351,87	Картометрический метод	5,00	-
774	307 131,21	2 214 343,12	Картометрический метод	5,00	-
775	307 145,25	2 214 328,37	Картометрический метод	5,00	-
776	307 148,18	2 214 325,34	Картометрический метод	5,00	-
777	307 157,69	2 214 329,74	Картометрический метод	5,00	-
778	307 124,25	2 214 408,86	Картометрический метод	5,00	-
745	307 114,46	2 214 404,76	Картометрический метод	5,00	-
33					
779	307 504,01	2 215 618,94	Картометрический метод	5,00	-
780	307 501,08	2 215 617,49	Картометрический метод	5,00	-
781	307 492,56	2 215 613,27	Картометрический метод	5,00	-
782	307 496,54	2 215 593,44	Картометрический метод	5,00	-
783	307 505,53	2 215 563,23	Картометрический метод	5,00	-
784	307 509,60	2 215 542,92	Картометрический метод	5,00	-
785	307 523,45	2 215 502,01	Картометрический метод	5,00	-
786	307 522,00	2 215 501,44	Картометрический метод	5,00	-
787	307 522,50	2 215 497,95	Картометрический метод	5,00	-
788	307 523,40	2 215 494,45	Картометрический метод	5,00	-
789	307 521,76	2 215 493,44	Картометрический метод	5,00	-
790	307 533,60	2 215 450,98	Картометрический метод	5,00	-
791	307 539,24	2 215 432,63	Картометрический метод	5,00	-
792	307 536,70	2 215 432,17	Картометрический метод	5,00	-
793	307 538,82	2 215 424,07	Картометрический метод	5,00	-
794	307 545,38	2 215 425,67	Картометрический метод	5,00	-
795	307 546,93	2 215 419,41	Картометрический метод	5,00	-
796	307 548,73	2 215 410,90	Картометрический метод	5,00	-
797	307 549,64	2 215 407,50	Картометрический метод	5,00	-
798	307 568,28	2 215 413,19	Картометрический метод	5,00	-
799	307 580,37	2 215 416,88	Картометрический метод	5,00	-
800	307 594,73	2 215 422,13	Картометрический метод	5,00	-
801	307 595,83	2 215 419,13	Картометрический метод	5,00	-
802	307 602,03	2 215 421,39	Картометрический метод	5,00	-
803	307 611,32	2 215 424,84	Картометрический метод	5,00	-
804	307 541,31	2 215 619,17	Картометрический метод	5,00	-
805	307 530,83	2 215 616,46	Картометрический метод	5,00	-
806	307 518,93	2 215 612,08	Картометрический метод	5,00	-
807	307 516,17	2 215 619,44	Картометрический метод	5,00	-

Раздел 2

Сведения о местоположении границ объекта

1	2	3	4	5	6
808	307 506,29	2 215 616,10	Картометрический метод	5,00	-
779	307 504,01	2 215 618,94	Картометрический метод	5,00	-
34					
809	308 110,55	2 216 028,87	Картометрический метод	5,00	-
810	308 098,90	2 215 988,35	Картометрический метод	5,00	-
811	308 110,48	2 215 985,68	Картометрический метод	5,00	-
812	308 149,96	2 215 976,58	Картометрический метод	5,00	-
813	308 154,05	2 215 975,64	Картометрический метод	5,00	-
814	308 163,78	2 216 011,19	Картометрический метод	5,00	-
815	308 128,84	2 216 031,13	Картометрический метод	5,00	-
809	308 110,55	2 216 028,87	Картометрический метод	5,00	-
35					
816	306 826,70	2 214 804,66	Картометрический метод	5,00	-
817	306 820,61	2 214 813,80	Картометрический метод	5,00	-
818	306 777,38	2 214 806,88	Картометрический метод	5,00	-
819	306 776,20	2 214 796,94	Картометрический метод	5,00	-
820	306 772,30	2 214 768,84	Картометрический метод	5,00	-
821	306 729,41	2 214 771,99	Картометрический метод	5,00	-
822	306 716,83	2 214 769,91	Картометрический метод	5,00	-
823	306 716,87	2 214 770,75	Картометрический метод	5,00	-
824	306 715,15	2 214 770,57	Картометрический метод	5,00	-
825	306 695,63	2 214 768,63	Картометрический метод	5,00	-
826	306 694,90	2 214 763,73	Картометрический метод	5,00	-
827	306 691,88	2 214 743,46	Картометрический метод	5,00	-
828	306 715,65	2 214 740,89	Картометрический метод	5,00	-
829	306 727,04	2 214 739,66	Картометрический метод	5,00	-
830	306 755,64	2 214 738,15	Картометрический метод	5,00	-
831	306 820,25	2 214 732,64	Картометрический метод	5,00	-
832	306 820,82	2 214 751,30	Картометрический метод	5,00	-
833	306 821,00	2 214 757,28	Картометрический метод	5,00	-
834	306 830,85	2 214 778,73	Картометрический метод	5,00	-
835	306 828,29	2 214 802,31	Картометрический метод	5,00	-
816	306 826,70	2 214 804,66	Картометрический метод	5,00	-
36					
836	307 246,39	2 216 193,80	Картометрический метод	5,00	-
837	307 244,34	2 216 193,73	Картометрический метод	5,00	-
838	307 241,30	2 216 218,32	Картометрический метод	5,00	-
839	307 220,88	2 216 214,60	Картометрический метод	5,00	-
840	307 235,57	2 216 139,10	Картометрический метод	5,00	-
841	307 238,40	2 216 127,68	Картометрический метод	5,00	-
842	307 242,32	2 216 110,29	Картометрический метод	5,00	-
843	307 241,38	2 216 108,04	Картометрический метод	5,00	-
844	307 239,44	2 216 106,61	Картометрический метод	5,00	-
845	307 240,36	2 216 105,58	Картометрический метод	5,00	-
846	307 245,46	2 216 100,37	Картометрический метод	5,00	-
847	307 261,01	2 216 084,54	Картометрический метод	5,00	-
848	307 309,12	2 216 058,11	Картометрический метод	5,00	-
849	307 329,28	2 216 047,04	Картометрический метод	5,00	-
850	307 333,51	2 216 044,36	Картометрический метод	5,00	-
851	307 383,35	2 216 053,47	Картометрический метод	5,00	-
852	307 398,60	2 216 011,99	Картометрический метод	5,00	-
853	307 399,27	2 216 012,51	Картометрический метод	5,00	-
854	307 403,79	2 216 014,58	Картометрический метод	5,00	-
855	307 407,64	2 216 016,25	Картометрический метод	5,00	-
856	307 410,96	2 216 017,70	Картометрический метод	5,00	-

Раздел 2

Сведения о местоположении границ объекта

1	2	3	4	5	6
857	307 416,03	2 216 020,30	Картометрический метод	5,00	-
858	307 417,31	2 216 020,96	Картометрический метод	5,00	-
859	307 454,08	2 216 037,68	Картометрический метод	5,00	-
860	307 459,62	2 216 024,17	Картометрический метод	5,00	-
861	307 471,27	2 216 029,41	Картометрический метод	5,00	-
862	307 500,96	2 216 042,77	Картометрический метод	5,00	-
863	307 519,12	2 216 053,85	Картометрический метод	5,00	-
864	307 544,20	2 216 063,92	Картометрический метод	5,00	-
865	307 514,98	2 216 117,32	Картометрический метод	5,00	-
866	307 481,20	2 216 182,96	Картометрический метод	5,00	-
867	307 287,33	2 216 193,57	Картометрический метод	5,00	-
868	307 287,15	2 216 195,17	Картометрический метод	5,00	-
869	307 248,41	2 216 193,87	Картометрический метод	5,00	-
836	307 246,39	2 216 193,80	Картометрический метод	5,00	-
37					
870	310 698,95	2 214 668,40	Картометрический метод	5,00	-
871	310 456,71	2 214 700,67	Картометрический метод	5,00	-
872	310 452,28	2 214 670,17	Картометрический метод	5,00	-
873	310 447,21	2 214 634,02	Картометрический метод	5,00	-
874	310 445,31	2 214 628,93	Картометрический метод	5,00	-
875	310 440,30	2 214 592,52	Картометрический метод	5,00	-
876	310 493,40	2 214 585,11	Картометрический метод	5,00	-
877	310 485,86	2 214 522,94	Картометрический метод	5,00	-
878	310 485,48	2 214 519,85	Картометрический метод	5,00	-
879	310 545,80	2 214 509,18	Картометрический метод	5,00	-
880	310 552,02	2 214 511,66	Картометрический метод	5,00	-
881	310 560,97	2 214 510,28	Картометрический метод	5,00	-
882	310 582,05	2 214 506,76	Картометрический метод	5,00	-
883	310 578,78	2 214 482,47	Картометрический метод	5,00	-
884	310 591,35	2 214 480,68	Картометрический метод	5,00	-
885	310 587,52	2 214 463,50	Картометрический метод	5,00	-
886	310 594,00	2 214 462,27	Картометрический метод	5,00	-
887	310 637,54	2 214 455,48	Картометрический метод	5,00	-
888	310 634,88	2 214 438,44	Картометрический метод	5,00	-
889	310 643,00	2 214 437,12	Картометрический метод	5,00	-
890	310 747,41	2 214 419,04	Картометрический метод	5,00	-
891	310 785,38	2 214 390,86	Картометрический метод	5,00	-
892	310 791,78	2 214 402,75	Картометрический метод	5,00	-
893	310 801,48	2 214 400,87	Картометрический метод	5,00	-
894	310 831,19	2 214 457,89	Картометрический метод	5,00	-
895	310 817,11	2 214 464,03	Картометрический метод	5,00	-
896	310 770,73	2 214 480,24	Картометрический метод	5,00	-
897	310 769,83	2 214 502,31	Картометрический метод	5,00	-
898	310 732,04	2 214 509,12	Картометрический метод	5,00	-
899	310 737,61	2 214 550,92	Картометрический метод	5,00	-
900	310 744,01	2 214 600,40	Картометрический метод	5,00	-
901	310 732,43	2 214 606,06	Картометрический метод	5,00	-
902	310 734,23	2 214 631,38	Картометрический метод	5,00	-
903	310 738,26	2 214 663,58	Картометрический метод	5,00	-
870	310 698,95	2 214 668,40	Картометрический метод	5,00	-
38					
904	309 137,30	2 213 004,65	Картометрический метод	5,00	-
905	309 093,34	2 212 962,61	Картометрический метод	5,00	-
906	309 126,68	2 212 926,97	Картометрический метод	5,00	-
907	309 107,37	2 212 896,66	Картометрический метод	5,00	-

Раздел 2

Сведения о местоположении границ объекта

1	2	3	4	5	6
908	309 116,84	2 212 889,21	Картометрический метод	5,00	-
909	309 144,75	2 212 872,42	Картометрический метод	5,00	-
910	309 164,99	2 212 912,08	Картометрический метод	5,00	-
911	309 151,33	2 212 941,17	Картометрический метод	5,00	-
912	309 142,91	2 212 959,13	Картометрический метод	5,00	-
904	309 137,30	2 213 004,65	Картометрический метод	5,00	-
39					
913	308 978,86	2 212 967,83	Картометрический метод	5,00	-
914	308 977,49	2 212 965,67	Картометрический метод	5,00	-
915	308 978,48	2 212 963,30	Картометрический метод	5,00	-
916	308 960,31	2 212 946,43	Картометрический метод	5,00	-
917	308 896,07	2 212 884,10	Картометрический метод	5,00	-
918	308 895,51	2 212 870,76	Картометрический метод	5,00	-
919	308 894,79	2 212 871,02	Картометрический метод	5,00	-
920	308 894,19	2 212 854,03	Картометрический метод	5,00	-
921	308 892,66	2 212 815,61	Картометрический метод	5,00	-
922	308 887,27	2 212 816,41	Картометрический метод	5,00	-
923	308 868,59	2 212 777,73	Картометрический метод	5,00	-
924	308 873,91	2 212 776,25	Картометрический метод	5,00	-
925	308 880,28	2 212 774,00	Картометрический метод	5,00	-
926	308 892,78	2 212 776,13	Картометрический метод	5,00	-
927	308 895,35	2 212 778,10	Картометрический метод	5,00	-
928	308 908,43	2 212 786,10	Картометрический метод	5,00	-
929	308 917,46	2 212 791,34	Картометрический метод	5,00	-
930	308 925,44	2 212 797,61	Картометрический метод	5,00	-
931	308 937,17	2 212 798,60	Картометрический метод	5,00	-
932	308 941,93	2 212 797,60	Картометрический метод	5,00	-
933	308 957,89	2 212 793,18	Картометрический метод	5,00	-
934	308 958,22	2 212 794,09	Картометрический метод	5,00	-
935	308 975,27	2 212 795,19	Картометрический метод	5,00	-
936	308 990,78	2 212 797,58	Картометрический метод	5,00	-
937	308 994,97	2 212 797,17	Картометрический метод	5,00	-
938	309 008,26	2 212 795,69	Картометрический метод	5,00	-
939	309 040,06	2 212 800,75	Картометрический метод	5,00	-
940	309 064,34	2 212 800,36	Картометрический метод	5,00	-
941	309 106,86	2 212 779,44	Картометрический метод	5,00	-
942	309 110,53	2 212 787,84	Картометрический метод	5,00	-
943	309 128,80	2 212 827,55	Картометрический метод	5,00	-
944	309 138,08	2 212 847,69	Картометрический метод	5,00	-
945	309 138,86	2 212 849,81	Картометрический метод	5,00	-
946	309 136,97	2 212 851,41	Картометрический метод	5,00	-
947	309 136,13	2 212 852,37	Картометрический метод	5,00	-
948	309 095,63	2 212 889,06	Картометрический метод	5,00	-
949	309 095,44	2 212 888,86	Картометрический метод	5,00	-
950	309 036,51	2 212 932,63	Картометрический метод	5,00	-
951	309 034,92	2 212 931,07	Картометрический метод	5,00	-
952	308 996,34	2 212 967,12	Картометрический метод	5,00	-
953	308 990,75	2 212 976,10	Картометрический метод	5,00	-
954	308 984,69	2 212 972,58	Картометрический метод	5,00	-
913	308 978,86	2 212 967,83	Картометрический метод	5,00	-
40					
955	309 152,70	2 215 271,31	Картометрический метод	5,00	-
956	309 088,79	2 215 287,50	Картометрический метод	5,00	-
957	308 791,77	2 215 362,73	Картометрический метод	5,00	-
958	308 782,01	2 215 302,60	Картометрический метод	5,00	-

Раздел 2

Сведения о местоположении границ объекта

1	2	3	4	5	6
959	308 795,73	2 215 299,63	Картометрический метод	5,00	-
960	308 804,04	2 215 297,95	Картометрический метод	5,00	-
961	308 826,48	2 215 293,64	Картометрический метод	5,00	-
962	308 824,44	2 215 282,97	Картометрический метод	5,00	-
963	308 823,83	2 215 279,69	Картометрический метод	5,00	-
964	308 823,43	2 215 277,06	Картометрический метод	5,00	-
965	308 870,74	2 215 263,72	Картометрический метод	5,00	-
966	308 859,48	2 215 221,98	Картометрический метод	5,00	-
967	308 861,22	2 215 221,52	Картометрический метод	5,00	-
968	308 855,40	2 215 195,47	Картометрический метод	5,00	-
969	308 853,57	2 215 188,36	Картометрический метод	5,00	-
970	308 950,50	2 215 162,92	Картометрический метод	5,00	-
971	309 049,29	2 215 136,92	Картометрический метод	5,00	-
972	309 071,23	2 215 124,36	Картометрический метод	5,00	-
973	309 078,26	2 215 133,10	Картометрический метод	5,00	-
974	309 114,58	2 215 191,01	Картометрический метод	5,00	-
975	309 145,63	2 215 243,57	Картометрический метод	5,00	-
976	309 147,73	2 215 250,46	Картометрический метод	5,00	-
977	309 149,53	2 215 256,33	Картометрический метод	5,00	-
978	309 148,93	2 215 260,51	Картометрический метод	5,00	-
955	309 152,70	2 215 271,31	Картометрический метод	5,00	-
41					
979	307 903,05	2 215 359,48	Картометрический метод	5,00	-
980	307 867,23	2 215 356,57	Картометрический метод	5,00	-
981	307 867,31	2 215 354,91	Картометрический метод	5,00	-
982	307 863,04	2 215 309,78	Картометрический метод	5,00	-
983	307 869,17	2 215 183,83	Картометрический метод	5,00	-
984	307 945,25	2 215 178,57	Картометрический метод	5,00	-
985	307 948,13	2 215 198,84	Картометрический метод	5,00	-
986	308 068,71	2 215 282,51	Картометрический метод	5,00	-
987	308 076,80	2 215 327,60	Картометрический метод	5,00	-
988	307 908,18	2 215 315,96	Картометрический метод	5,00	-
979	307 903,05	2 215 359,48	Картометрический метод	5,00	-
42					
989	309 861,25	2 213 498,29	Картометрический метод	5,00	-
990	309 860,63	2 213 496,51	Картометрический метод	5,00	-
991	309 869,05	2 213 493,69	Картометрический метод	5,00	-
992	309 910,69	2 213 479,50	Картометрический метод	5,00	-
993	309 918,50	2 213 476,84	Картометрический метод	5,00	-
994	309 938,85	2 213 529,41	Картометрический метод	5,00	-
995	309 896,22	2 213 545,31	Картометрический метод	5,00	-
996	309 895,94	2 213 544,55	Картометрический метод	5,00	-
997	309 893,47	2 213 537,57	Картометрический метод	5,00	-
998	309 876,74	2 213 543,41	Картометрический метод	5,00	-
999	309 865,54	2 213 510,62	Картометрический метод	5,00	-
989	309 861,25	2 213 498,29	Картометрический метод	5,00	-
43					
1000	309 103,02	2 213 693,26	Картометрический метод	5,00	-
1001	309 101,44	2 213 717,84	Картометрический метод	5,00	-
1002	309 102,87	2 213 724,50	Картометрический метод	5,00	-
1003	309 079,86	2 213 730,29	Картометрический метод	5,00	-
1004	309 079,35	2 213 727,30	Картометрический метод	5,00	-
1005	309 019,76	2 213 737,35	Картометрический метод	5,00	-
1006	309 010,30	2 213 738,68	Картометрический метод	5,00	-
1007	308 961,75	2 213 737,84	Картометрический метод	5,00	-

Раздел 2

Сведения о местоположении границ объекта

1	2	3	4	5	6
1008	308 955,24	2 213 737,76	Картометрический метод	5,00	-
1009	308 941,44	2 213 700,01	Картометрический метод	5,00	-
1010	308 905,05	2 213 703,76	Картометрический метод	5,00	-
1011	308 878,09	2 213 706,55	Картометрический метод	5,00	-
1012	308 874,69	2 213 705,66	Картометрический метод	5,00	-
1013	308 873,97	2 213 708,44	Картометрический метод	5,00	-
1014	308 860,90	2 213 706,76	Картометрический метод	5,00	-
1015	308 848,57	2 213 703,81	Картометрический метод	5,00	-
1016	308 822,04	2 213 702,15	Картометрический метод	5,00	-
1017	308 816,14	2 213 702,79	Картометрический метод	5,00	-
1018	308 807,66	2 213 702,87	Картометрический метод	5,00	-
1019	308 805,71	2 213 702,78	Картометрический метод	5,00	-
1020	308 805,33	2 213 705,81	Картометрический метод	5,00	-
1021	308 803,58	2 213 746,50	Картометрический метод	5,00	-
1022	308 782,42	2 213 746,56	Картометрический метод	5,00	-
1023	308 776,38	2 213 765,06	Картометрический метод	5,00	-
1024	308 743,66	2 213 770,26	Картометрический метод	5,00	-
1025	308 743,27	2 213 772,94	Картометрический метод	5,00	-
1026	308 739,78	2 213 771,98	Картометрический метод	5,00	-
1027	308 737,48	2 213 771,47	Картометрический метод	5,00	-
1028	308 733,96	2 213 770,89	Картометрический метод	5,00	-
1029	308 730,99	2 213 770,41	Картометрический метод	5,00	-
1030	308 730,30	2 213 770,30	Картометрический метод	5,00	-
1031	308 729,07	2 213 772,77	Картометрический метод	5,00	-
1032	308 667,68	2 213 895,90	Картометрический метод	5,00	-
1033	308 663,72	2 213 895,34	Картометрический метод	5,00	-
1034	308 681,27	2 213 799,84	Картометрический метод	5,00	-
1035	308 668,63	2 213 795,72	Картометрический метод	5,00	-
1036	308 675,41	2 213 759,40	Картометрический метод	5,00	-
1037	308 677,73	2 213 739,87	Картометрический метод	5,00	-
1038	308 689,19	2 213 644,09	Картометрический метод	5,00	-
1039	308 690,23	2 213 602,68	Картометрический метод	5,00	-
1040	308 690,10	2 213 599,21	Картометрический метод	5,00	-
1041	308 690,84	2 213 593,48	Картометрический метод	5,00	-
1042	308 691,61	2 213 593,57	Картометрический метод	5,00	-
1043	308 692,38	2 213 590,10	Картометрический метод	5,00	-
1044	308 691,39	2 213 589,96	Картометрический метод	5,00	-
1045	308 692,71	2 213 581,17	Картометрический метод	5,00	-
1046	308 693,67	2 213 581,30	Картометрический метод	5,00	-
1047	308 694,86	2 213 573,64	Картометрический метод	5,00	-
1048	308 701,38	2 213 573,87	Картометрический метод	5,00	-
1049	308 698,84	2 213 558,11	Картометрический метод	5,00	-
1050	308 698,63	2 213 553,98	Картометрический метод	5,00	-
1051	308 710,65	2 213 551,47	Картометрический метод	5,00	-
1052	308 717,74	2 213 547,56	Картометрический метод	5,00	-
1053	308 728,89	2 213 543,74	Картометрический метод	5,00	-
1054	308 727,21	2 213 528,83	Картометрический метод	5,00	-
1055	308 698,80	2 213 530,63	Картометрический метод	5,00	-
1056	308 698,26	2 213 526,16	Картометрический метод	5,00	-
1057	308 697,89	2 213 502,77	Картометрический метод	5,00	-
1058	308 697,85	2 213 500,44	Картометрический метод	5,00	-
1059	308 692,68	2 213 489,26	Картометрический метод	5,00	-
1060	308 684,64	2 213 466,37	Картометрический метод	5,00	-
1061	308 644,00	2 213 315,08	Картометрический метод	5,00	-
1062	308 643,30	2 213 306,63	Картометрический метод	5,00	-

Раздел 2

Сведения о местоположении границ объекта

1	2	3	4	5	6
1063	308 603,18	2 213 223,83	Картометрический метод	5,00	-
1064	308 555,48	2 213 135,20	Картометрический метод	5,00	-
1065	308 483,20	2 213 043,61	Картометрический метод	5,00	-
1066	308 477,67	2 213 039,05	Картометрический метод	5,00	-
1067	308 469,55	2 213 004,37	Картометрический метод	5,00	-
1068	308 477,12	2 213 000,26	Картометрический метод	5,00	-
1069	308 493,35	2 213 012,32	Картометрический метод	5,00	-
1070	308 517,01	2 213 019,95	Картометрический метод	5,00	-
1071	308 534,93	2 213 018,06	Картометрический метод	5,00	-
1072	308 550,41	2 213 021,82	Картометрический метод	5,00	-
1073	308 562,72	2 213 028,09	Картометрический метод	5,00	-
1074	308 605,79	2 213 068,02	Картометрический метод	5,00	-
1075	308 687,60	2 213 156,15	Картометрический метод	5,00	-
1076	308 701,81	2 213 188,68	Картометрический метод	5,00	-
1077	308 729,95	2 213 223,59	Картометрический метод	5,00	-
1078	308 751,24	2 213 250,01	Картометрический метод	5,00	-
1079	308 770,09	2 213 273,34	Картометрический метод	5,00	-
1080	308 795,41	2 213 339,97	Картометрический метод	5,00	-
1081	308 851,76	2 213 346,74	Картометрический метод	5,00	-
1082	308 863,92	2 213 417,06	Картометрический метод	5,00	-
1083	308 860,46	2 213 427,29	Картометрический метод	5,00	-
1084	308 830,04	2 213 443,97	Картометрический метод	5,00	-
1085	308 827,63	2 213 457,90	Картометрический метод	5,00	-
1086	308 839,06	2 213 458,60	Картометрический метод	5,00	-
1087	308 829,58	2 213 514,14	Картометрический метод	5,00	-
1088	308 819,29	2 213 514,62	Картометрический метод	5,00	-
1089	308 816,58	2 213 533,01	Картометрический метод	5,00	-
1090	308 817,86	2 213 547,22	Картометрический метод	5,00	-
1091	308 954,78	2 213 546,74	Картометрический метод	5,00	-
1092	308 976,46	2 213 554,89	Картометрический метод	5,00	-
1093	308 972,79	2 213 569,87	Картометрический метод	5,00	-
1094	308 971,92	2 213 569,73	Картометрический метод	5,00	-
1095	308 966,35	2 213 568,79	Картометрический метод	5,00	-
1096	308 961,38	2 213 588,65	Картометрический метод	5,00	-
1097	308 945,60	2 213 584,83	Картометрический метод	5,00	-
1098	308 939,72	2 213 623,04	Картометрический метод	5,00	-
1099	308 941,22	2 213 629,52	Картометрический метод	5,00	-
1100	308 954,60	2 213 633,24	Картометрический метод	5,00	-
1101	308 950,66	2 213 647,44	Картометрический метод	5,00	-
1102	308 972,04	2 213 648,49	Картометрический метод	5,00	-
1103	309 103,50	2 213 690,88	Картометрический метод	5,00	-
1000	309 103,02	2 213 693,26	Картометрический метод	5,00	-
44					
1104	309 671,74	2 216 421,37	Картометрический метод	5,00	-
1105	309 529,56	2 216 286,65	Картометрический метод	5,00	-
1106	309 461,70	2 216 301,72	Картометрический метод	5,00	-
1107	309 457,90	2 216 341,19	Картометрический метод	5,00	-
1108	309 444,15	2 216 347,55	Картометрический метод	5,00	-
1109	309 442,40	2 216 343,89	Картометрический метод	5,00	-
1110	309 419,22	2 216 354,75	Картометрический метод	5,00	-
1111	309 412,50	2 216 355,98	Картометрический метод	5,00	-
1112	309 411,98	2 216 355,69	Картометрический метод	5,00	-
1113	309 406,91	2 216 355,75	Картометрический метод	5,00	-
1114	309 406,83	2 216 349,75	Картометрический метод	5,00	-
1115	309 403,16	2 216 350,26	Картометрический метод	5,00	-

Раздел 2

Сведения о местоположении границ объекта

1	2	3	4	5	6
1116	309 402,91	2 216 348,44	Картометрический метод	5,00	-
1117	309 398,63	2 216 349,04	Картометрический метод	5,00	-
1118	309 397,95	2 216 344,93	Картометрический метод	5,00	-
1119	309 400,10	2 216 344,56	Картометрический метод	5,00	-
1120	309 399,56	2 216 341,48	Картометрический метод	5,00	-
1121	309 404,70	2 216 340,58	Картометрический метод	5,00	-
1122	309 402,65	2 216 326,99	Картометрический метод	5,00	-
1123	309 394,27	2 216 277,65	Картометрический метод	5,00	-
1124	309 393,46	2 216 274,18	Картометрический метод	5,00	-
1125	309 393,43	2 216 272,54	Картометрический метод	5,00	-
1126	309 392,19	2 216 266,15	Картометрический метод	5,00	-
1127	309 391,95	2 216 261,90	Картометрический метод	5,00	-
1128	309 385,86	2 216 262,65	Картометрический метод	5,00	-
1129	309 385,37	2 216 258,67	Картометрический метод	5,00	-
1130	309 390,70	2 216 258,06	Картометрический метод	5,00	-
1131	309 389,92	2 216 252,27	Картометрический метод	5,00	-
1132	309 394,91	2 216 251,34	Картометрический метод	5,00	-
1133	309 393,83	2 216 245,62	Картометрический метод	5,00	-
1134	309 396,88	2 216 245,04	Картометрический метод	5,00	-
1135	309 393,24	2 216 221,67	Картометрический метод	5,00	-
1136	309 401,10	2 216 220,23	Картометрический метод	5,00	-
1137	309 438,02	2 216 214,60	Картометрический метод	5,00	-
1138	309 478,14	2 216 207,35	Картометрический метод	5,00	-
1139	309 570,97	2 216 191,80	Картометрический метод	5,00	-
1140	309 565,86	2 216 156,76	Картометрический метод	5,00	-
1141	309 560,18	2 216 130,27	Картометрический метод	5,00	-
1142	309 627,67	2 216 120,44	Картометрический метод	5,00	-
1143	309 637,08	2 216 144,12	Картометрический метод	5,00	-
1144	309 638,07	2 216 143,68	Картометрический метод	5,00	-
1145	309 657,21	2 216 182,54	Картометрический метод	5,00	-
1146	309 652,93	2 216 184,01	Картометрический метод	5,00	-
1147	309 669,62	2 216 226,03	Картометрический метод	5,00	-
1148	309 706,27	2 216 235,25	Картометрический метод	5,00	-
1149	309 735,33	2 216 265,29	Картометрический метод	5,00	-
1150	309 703,97	2 216 312,78	Картометрический метод	5,00	-
1151	309 728,12	2 216 373,56	Картометрический метод	5,00	-
1152	309 747,55	2 216 370,70	Картометрический метод	5,00	-
1153	309 748,96	2 216 390,89	Картометрический метод	5,00	-
1154	309 779,21	2 216 416,90	Картометрический метод	5,00	-
1155	309 743,43	2 216 473,17	Картометрический метод	5,00	-
1156	309 732,11	2 216 483,20	Картометрический метод	5,00	-
1157	309 684,67	2 216 443,24	Картометрический метод	5,00	-
1104	309 671,74	2 216 421,37	Картометрический метод	5,00	-
45					
1158	310 382,16	2 212 066,32	Картометрический метод	5,00	-
1159	310 351,16	2 211 960,63	Картометрический метод	5,00	-
1160	310 428,17	2 211 942,82	Картометрический метод	5,00	-
1161	310 443,21	2 211 940,65	Картометрический метод	5,00	-
1162	310 454,50	2 211 975,05	Картометрический метод	5,00	-
1163	310 461,71	2 211 995,23	Картометрический метод	5,00	-
1164	310 474,87	2 212 031,99	Картометрический метод	5,00	-
1165	310 409,19	2 212 056,31	Картометрический метод	5,00	-
1158	310 382,16	2 212 066,32	Картометрический метод	5,00	-
46					
1166	311 269,12	2 214 141,12	Картометрический метод	5,00	-

Раздел 2

Сведения о местоположении границ объекта

1	2	3	4	5	6
1167	311 220,65	2 214 144,66	Картометрический метод	5,00	-
1168	311 134,86	2 214 150,93	Картометрический метод	5,00	-
1169	311 144,59	2 214 306,99	Картометрический метод	5,00	-
1170	311 152,88	2 214 437,62	Картометрический метод	5,00	-
1171	311 025,29	2 214 432,41	Картометрический метод	5,00	-
1172	310 982,24	2 214 426,95	Картометрический метод	5,00	-
1173	310 974,92	2 214 426,13	Картометрический метод	5,00	-
1174	311 002,41	2 214 409,44	Картометрический метод	5,00	-
1175	310 960,18	2 214 301,20	Картометрический метод	5,00	-
1176	311 048,27	2 214 262,43	Картометрический метод	5,00	-
1177	311 131,10	2 214 122,12	Картометрический метод	5,00	-
1178	311 264,14	2 214 114,55	Картометрический метод	5,00	-
1179	311 268,77	2 214 114,28	Картометрический метод	5,00	-
1180	311 280,70	2 214 113,17	Картометрический метод	5,00	-
1181	311 281,74	2 214 140,18	Картометрический метод	5,00	-
1166	311 269,12	2 214 141,12	Картометрический метод	5,00	-
47					
1182	300 998,50	2 219 688,60	Картометрический метод	5,00	-
1183	300 987,20	2 219 714,92	Картометрический метод	5,00	-
1184	301 002,87	2 219 795,21	Картометрический метод	5,00	-
1185	300 856,37	2 219 903,97	Картометрический метод	5,00	-
1186	300 836,03	2 219 895,74	Картометрический метод	5,00	-
1187	300 788,19	2 219 954,59	Картометрический метод	5,00	-
1188	300 721,99	2 219 909,21	Картометрический метод	5,00	-
1189	300 699,09	2 219 932,90	Картометрический метод	5,00	-
1190	300 747,53	2 220 051,68	Картометрический метод	5,00	-
1191	300 750,27	2 220 051,95	Картометрический метод	5,00	-
1192	300 651,99	2 220 131,16	Картометрический метод	5,00	-
1193	300 584,44	2 220 047,04	Картометрический метод	5,00	-
1194	300 700,39	2 219 953,10	Картометрический метод	5,00	-
1195	300 658,05	2 219 886,57	Картометрический метод	5,00	-
1196	300 635,39	2 219 845,45	Картометрический метод	5,00	-
1197	300 596,71	2 219 789,28	Картометрический метод	5,00	-
1198	300 580,44	2 219 763,66	Картометрический метод	5,00	-
1199	300 579,24	2 219 679,91	Картометрический метод	5,00	-
1200	300 586,83	2 219 679,45	Картометрический метод	5,00	-
1201	300 573,25	2 219 621,76	Картометрический метод	5,00	-
1202	300 578,68	2 219 621,55	Картометрический метод	5,00	-
1203	300 577,61	2 219 537,31	Картометрический метод	5,00	-
1204	300 566,42	2 219 538,08	Картометрический метод	5,00	-
1205	300 566,14	2 219 475,92	Картометрический метод	5,00	-
1206	300 510,73	2 219 476,17	Картометрический метод	5,00	-
1207	300 509,99	2 219 449,43	Картометрический метод	5,00	-
1208	300 411,28	2 219 450,22	Картометрический метод	5,00	-
1209	300 412,34	2 219 448,52	Картометрический метод	5,00	-
1210	300 423,56	2 219 443,09	Картометрический метод	5,00	-
1211	300 463,86	2 219 438,04	Картометрический метод	5,00	-
1212	300 475,30	2 219 436,60	Картометрический метод	5,00	-
1213	300 480,45	2 219 432,29	Картометрический метод	5,00	-
1214	300 497,76	2 219 417,80	Картометрический метод	5,00	-
1215	300 507,09	2 219 410,04	Картометрический метод	5,00	-
1216	300 524,22	2 219 403,28	Картометрический метод	5,00	-
1217	300 539,71	2 219 387,99	Картометрический метод	5,00	-
1218	300 574,78	2 219 371,06	Картометрический метод	5,00	-
1219	300 574,68	2 219 361,86	Картометрический метод	5,00	-

Раздел 2

Сведения о местоположении границ объекта

1	2	3	4	5	6
1220	300 586,42	2 219 355,15	Картометрический метод	5,00	-
1221	300 608,47	2 219 338,94	Картометрический метод	5,00	-
1222	300 597,56	2 219 314,72	Картометрический метод	5,00	-
1223	300 613,73	2 219 308,52	Картометрический метод	5,00	-
1224	300 633,16	2 219 304,35	Картометрический метод	5,00	-
1225	300 633,43	2 219 305,20	Картометрический метод	5,00	-
1226	300 651,03	2 219 304,55	Картометрический метод	5,00	-
1227	300 654,08	2 219 304,57	Картометрический метод	5,00	-
1228	300 704,05	2 219 266,91	Картометрический метод	5,00	-
1229	300 729,34	2 219 266,94	Картометрический метод	5,00	-
1230	300 747,69	2 219 248,63	Картометрический метод	5,00	-
1231	300 748,35	2 219 248,09	Картометрический метод	5,00	-
1232	300 775,54	2 219 300,13	Картометрический метод	5,00	-
1233	300 800,79	2 219 286,68	Картометрический метод	5,00	-
1234	300 845,56	2 219 252,05	Картометрический метод	5,00	-
1235	300 886,30	2 219 303,98	Картометрический метод	5,00	-
1236	300 947,21	2 219 381,56	Картометрический метод	5,00	-
1237	301 011,69	2 219 463,70	Картометрический метод	5,00	-
1238	301 035,66	2 219 431,10	Картометрический метод	5,00	-
1239	301 057,18	2 219 401,52	Картометрический метод	5,00	-
1240	301 078,05	2 219 435,01	Картометрический метод	5,00	-
1241	301 079,60	2 219 480,24	Картометрический метод	5,00	-
1242	301 052,84	2 219 607,19	Картометрический метод	5,00	-
1243	301 048,43	2 219 614,49	Картометрический метод	5,00	-
1244	301 027,97	2 219 686,23	Картометрический метод	5,00	-
1182	300 998,50	2 219 688,60	Картометрический метод	5,00	-
48					
1245	301 427,64	2 218 843,72	Картометрический метод	5,00	-
1246	301 417,31	2 218 849,61	Картометрический метод	5,00	-
1247	301 363,74	2 218 781,25	Картометрический метод	5,00	-
1248	301 377,75	2 218 776,50	Картометрический метод	5,00	-
1249	301 380,56	2 218 775,67	Картометрический метод	5,00	-
1250	301 385,57	2 218 774,21	Картометрический метод	5,00	-
1251	301 394,81	2 218 771,50	Картометрический метод	5,00	-
1252	301 397,02	2 218 770,86	Картометрический метод	5,00	-
1253	301 400,47	2 218 770,00	Картометрический метод	5,00	-
1254	301 406,28	2 218 768,54	Картометрический метод	5,00	-
1255	301 418,05	2 218 765,57	Картометрический метод	5,00	-
1256	301 434,39	2 218 761,46	Картометрический метод	5,00	-
1257	301 434,59	2 218 762,15	Картометрический метод	5,00	-
1258	301 437,59	2 218 761,41	Картометрический метод	5,00	-
1259	301 437,90	2 218 761,48	Картометрический метод	5,00	-
1260	301 440,82	2 218 760,64	Картометрический метод	5,00	-
1261	301 440,53	2 218 759,60	Картометрический метод	5,00	-
1262	301 462,65	2 218 752,85	Картометрический метод	5,00	-
1263	301 479,97	2 218 747,56	Картометрический метод	5,00	-
1264	301 506,64	2 218 739,42	Картометрический метод	5,00	-
1265	301 508,36	2 218 740,17	Картометрический метод	5,00	-
1266	301 509,64	2 218 739,97	Картометрический метод	5,00	-
1267	301 511,65	2 218 738,99	Картометрический метод	5,00	-
1268	301 516,53	2 218 734,67	Картометрический метод	5,00	-
1269	301 519,84	2 218 731,81	Картометрический метод	5,00	-
1270	301 520,40	2 218 731,40	Картометрический метод	5,00	-
1271	301 523,48	2 218 728,73	Картометрический метод	5,00	-
1272	301 526,10	2 218 726,28	Картометрический метод	5,00	-

Раздел 2

Сведения о местоположении границ объекта

1	2	3	4	5	6
1273	301 536,17	2 218 722,52	Картометрический метод	5,00	-
1274	301 527,99	2 218 742,66	Картометрический метод	5,00	-
1275	301 518,72	2 218 759,01	Картометрический метод	5,00	-
1276	301 511,08	2 218 771,17	Картометрический метод	5,00	-
1277	301 504,22	2 218 780,76	Картометрический метод	5,00	-
1278	301 495,39	2 218 790,96	Картометрический метод	5,00	-
1279	301 486,65	2 218 801,08	Картометрический метод	5,00	-
1280	301 472,43	2 218 813,87	Картометрический метод	5,00	-
1281	301 462,61	2 218 822,24	Картометрический метод	5,00	-
1282	301 445,66	2 218 833,46	Картометрический метод	5,00	-
1245	301 427,64	2 218 843,72	Картометрический метод	5,00	-
49					
1283	301 506,16	2 218 467,72	Картометрический метод	5,00	-
1284	301 638,64	2 218 359,57	Картометрический метод	5,00	-
1285	301 663,17	2 218 392,15	Картометрический метод	5,00	-
1286	301 661,77	2 218 394,29	Картометрический метод	5,00	-
1287	301 642,26	2 218 423,54	Картометрический метод	5,00	-
1288	301 639,71	2 218 421,00	Картометрический метод	5,00	-
1289	301 628,17	2 218 409,37	Картометрический метод	5,00	-
1290	301 605,82	2 218 433,10	Картометрический метод	5,00	-
1291	301 590,59	2 218 449,26	Картометрический метод	5,00	-
1292	301 573,50	2 218 464,16	Картометрический метод	5,00	-
1293	301 559,63	2 218 476,26	Картометрический метод	5,00	-
1294	301 556,69	2 218 477,84	Картометрический метод	5,00	-
1295	301 549,33	2 218 487,09	Картометрический метод	5,00	-
1296	301 541,77	2 218 496,58	Картометрический метод	5,00	-
1297	301 536,95	2 218 505,82	Картометрический метод	5,00	-
1298	301 533,66	2 218 500,35	Картометрический метод	5,00	-
1299	301 525,76	2 218 490,16	Картометрический метод	5,00	-
1300	301 513,13	2 218 476,62	Картометрический метод	5,00	-
1283	301 506,16	2 218 467,72	Картометрический метод	5,00	-
50					
1301	311 375,54	2 213 427,63	Картометрический метод	5,00	-
1302	311 370,59	2 213 436,63	Картометрический метод	5,00	-
1303	311 287,36	2 213 567,97	Картометрический метод	5,00	-
1304	311 306,49	2 213 619,01	Картометрический метод	5,00	-
1305	311 273,17	2 213 595,85	Картометрический метод	5,00	-
1306	311 164,90	2 213 751,01	Картометрический метод	5,00	-
1307	311 143,88	2 213 738,67	Картометрический метод	5,00	-
1308	311 068,12	2 213 684,31	Картометрический метод	5,00	-
1309	311 030,89	2 213 735,48	Картометрический метод	5,00	-
1310	311 103,79	2 213 789,89	Картометрический метод	5,00	-
1311	311 126,64	2 213 805,54	Картометрический метод	5,00	-
1312	310 785,68	2 213 867,94	Картометрический метод	5,00	-
1313	310 707,84	2 213 884,74	Картометрический метод	5,00	-
1314	310 693,60	2 213 789,32	Картометрический метод	5,00	-
1315	310 821,88	2 213 768,16	Картометрический метод	5,00	-
1316	310 979,90	2 213 742,11	Картометрический метод	5,00	-
1317	310 980,66	2 213 625,45	Картометрический метод	5,00	-
1318	310 974,79	2 213 418,39	Картометрический метод	5,00	-
1319	310 873,81	2 213 429,42	Картометрический метод	5,00	-
1320	310 876,07	2 213 451,65	Картометрический метод	5,00	-
1321	310 776,16	2 213 462,57	Картометрический метод	5,00	-
1322	310 771,43	2 213 469,67	Картометрический метод	5,00	-
1323	310 767,95	2 213 467,33	Картометрический метод	5,00	-

Раздел 2

Сведения о местоположении границ объекта

1	2	3	4	5	6
1324	310 658,51	2 213 476,80	Картометрический метод	5,00	-
1325	310 654,43	2 213 477,14	Картометрический метод	5,00	-
1326	310 529,81	2 213 391,22	Картометрический метод	5,00	-
1327	310 673,49	2 213 187,59	Картометрический метод	5,00	-
1328	310 699,18	2 213 183,70	Картометрический метод	5,00	-
1329	310 707,84	2 213 190,44	Картометрический метод	5,00	-
1330	310 791,56	2 213 253,69	Картометрический метод	5,00	-
1331	310 797,83	2 213 243,97	Картометрический метод	5,00	-
1332	310 841,00	2 213 181,33	Картометрический метод	5,00	-
1333	310 880,61	2 213 123,84	Картометрический метод	5,00	-
1334	310 797,34	2 213 065,29	Картометрический метод	5,00	-
1335	310 796,74	2 213 064,69	Картометрический метод	5,00	-
1336	310 776,69	2 213 033,78	Картометрический метод	5,00	-
1337	310 830,71	2 212 971,62	Картометрический метод	5,00	-
1338	310 837,00	2 212 964,38	Картометрический метод	5,00	-
1339	310 840,29	2 212 960,61	Картометрический метод	5,00	-
1340	310 919,56	2 212 869,57	Картометрический метод	5,00	-
1341	310 949,02	2 212 835,75	Картометрический метод	5,00	-
1342	310 968,14	2 212 811,17	Картометрический метод	5,00	-
1343	310 969,43	2 212 809,50	Картометрический метод	5,00	-
1344	310 997,39	2 212 773,36	Картометрический метод	5,00	-
1345	310 979,98	2 212 759,24	Картометрический метод	5,00	-
1346	310 950,25	2 212 735,20	Картометрический метод	5,00	-
1347	310 983,48	2 212 687,12	Картометрический метод	5,00	-
1348	311 004,96	2 212 699,86	Картометрический метод	5,00	-
1349	311 050,81	2 212 640,31	Картометрический метод	5,00	-
1350	311 090,08	2 212 589,17	Картометрический метод	5,00	-
1351	311 142,86	2 212 528,15	Картометрический метод	5,00	-
1352	311 178,08	2 212 487,43	Картометрический метод	5,00	-
1353	311 181,86	2 212 490,62	Картометрический метод	5,00	-
1354	311 197,19	2 212 472,62	Картометрический метод	5,00	-
1355	311 201,63	2 212 467,40	Картометрический метод	5,00	-
1356	311 198,06	2 212 464,35	Картометрический метод	5,00	-
1357	311 253,54	2 212 400,19	Картометрический метод	5,00	-
1358	311 490,87	2 212 592,30	Картометрический метод	5,00	-
1359	311 478,52	2 212 615,67	Картометрический метод	5,00	-
1360	311 463,67	2 212 656,94	Картометрический метод	5,00	-
1361	311 435,45	2 212 656,42	Картометрический метод	5,00	-
1362	311 414,94	2 212 691,54	Картометрический метод	5,00	-
1363	311 383,91	2 212 693,18	Картометрический метод	5,00	-
1364	311 374,87	2 212 693,67	Картометрический метод	5,00	-
1365	311 371,86	2 212 654,44	Картометрический метод	5,00	-
1366	311 367,60	2 212 682,38	Картометрический метод	5,00	-
1367	311 322,73	2 212 688,01	Картометрический метод	5,00	-
1368	311 225,27	2 212 707,29	Картометрический метод	5,00	-
1369	311 236,89	2 212 719,32	Картометрический метод	5,00	-
1370	311 205,47	2 212 750,11	Картометрический метод	5,00	-
1371	311 183,83	2 212 771,32	Картометрический метод	5,00	-
1372	311 181,68	2 212 773,42	Картометрический метод	5,00	-
1373	311 120,20	2 212 833,02	Картометрический метод	5,00	-
1374	311 110,18	2 212 842,24	Картометрический метод	5,00	-
1375	311 085,18	2 212 875,82	Картометрический метод	5,00	-
1376	311 157,83	2 212 928,28	Картометрический метод	5,00	-
1377	311 122,08	2 212 975,98	Картометрический метод	5,00	-
1378	311 104,86	2 212 962,14	Картометрический метод	5,00	-

Раздел 2

Сведения о местоположении границ объекта

1	2	3	4	5	6
1379	311 000,31	2 213 081,73	Картометрический метод	5,00	-
1380	311 043,61	2 213 122,15	Картометрический метод	5,00	-
1381	311 127,70	2 213 200,94	Картометрический метод	5,00	-
1382	311 169,97	2 213 237,42	Картометрический метод	5,00	-
1383	311 099,79	2 213 315,10	Картометрический метод	5,00	-
1384	311 074,73	2 213 297,22	Картометрический метод	5,00	-
1385	311 066,24	2 213 308,89	Картометрический метод	5,00	-
1386	311 091,20	2 213 326,98	Картометрический метод	5,00	-
1387	311 087,55	2 213 332,05	Картометрический метод	5,00	-
1388	311 123,79	2 213 371,41	Картометрический метод	5,00	-
1301	311 375,54	2 213 427,63	Картометрический метод	5,00	-
51					
1389	305 825,03	2 210 455,52	Картометрический метод	5,00	-
1390	305 805,81	2 210 443,35	Картометрический метод	5,00	-
1391	305 793,11	2 210 435,31	Картометрический метод	5,00	-
1392	305 811,68	2 210 409,98	Картометрический метод	5,00	-
1393	305 867,29	2 210 334,13	Картометрический метод	5,00	-
1394	305 987,78	2 210 169,81	Картометрический метод	5,00	-
1395	306 027,20	2 210 116,05	Картометрический метод	5,00	-
1396	306 010,35	2 210 105,73	Картометрический метод	5,00	-
1397	306 018,92	2 210 093,23	Картометрический метод	5,00	-
1398	306 036,15	2 210 102,66	Картометрический метод	5,00	-
1399	306 049,33	2 210 110,13	Картометрический метод	5,00	-
1400	306 053,67	2 210 104,34	Картометрический метод	5,00	-
1401	306 073,25	2 210 118,67	Картометрический метод	5,00	-
1402	306 089,37	2 210 096,37	Картометрический метод	5,00	-
1403	306 367,45	2 210 340,83	Картометрический метод	5,00	-
1404	306 388,71	2 210 362,56	Картометрический метод	5,00	-
1405	306 524,75	2 210 522,99	Картометрический метод	5,00	-
1406	306 535,60	2 210 535,78	Картометрический метод	5,00	-
1407	306 842,15	2 210 897,08	Картометрический метод	5,00	-
1408	306 765,54	2 211 036,73	Картометрический метод	5,00	-
1409	306 712,05	2 211 118,97	Картометрический метод	5,00	-
1410	306 569,75	2 211 009,98	Картометрический метод	5,00	-
1411	306 574,42	2 211 003,80	Картометрический метод	5,00	-
1412	306 638,00	2 210 909,40	Картометрический метод	5,00	-
1413	306 641,14	2 210 906,81	Картометрический метод	5,00	-
1414	306 457,48	2 210 687,82	Картометрический метод	5,00	-
1415	306 248,39	2 210 444,05	Картометрический метод	5,00	-
1416	306 008,97	2 210 658,91	Картометрический метод	5,00	-
1417	305 899,35	2 210 530,71	Картометрический метод	5,00	-
1418	305 866,73	2 210 505,40	Картометрический метод	5,00	-
1419	305 852,12	2 210 494,07	Картометрический метод	5,00	-
1420	305 837,14	2 210 482,52	Картометрический метод	5,00	-
1421	305 840,22	2 210 478,75	Картометрический метод	5,00	-
1422	305 821,39	2 210 469,06	Картометрический метод	5,00	-
1423	305 829,03	2 210 458,06	Картометрический метод	5,00	-
1389	305 825,03	2 210 455,52	Картометрический метод	5,00	-
52					
1424	302 259,79	2 212 334,70	Картометрический метод	5,00	-
1425	302 292,83	2 212 394,71	Картометрический метод	5,00	-
1426	302 101,82	2 212 517,08	Картометрический метод	5,00	-
1427	302 019,95	2 212 569,81	Картометрический метод	5,00	-
1428	302 018,43	2 212 568,25	Картометрический метод	5,00	-
1429	302 018,08	2 212 567,60	Картометрический метод	5,00	-

Раздел 2

Сведения о местоположении границ объекта

1	2	3	4	5	6
1430	302 013,73	2 212 561,94	Картометрический метод	5,00	-
1431	302 003,74	2 212 568,34	Картометрический метод	5,00	-
1432	302 009,41	2 212 576,58	Картометрический метод	5,00	-
1433	302 000,98	2 212 581,98	Картометрический метод	5,00	-
1434	301 995,59	2 212 573,77	Картометрический метод	5,00	-
1435	301 987,40	2 212 580,24	Картометрический метод	5,00	-
1436	301 992,20	2 212 587,63	Картометрический метод	5,00	-
1437	301 967,84	2 212 603,25	Картометрический метод	5,00	-
1438	301 964,04	2 212 597,65	Картометрический метод	5,00	-
1439	301 954,53	2 212 603,57	Картометрический метод	5,00	-
1440	301 958,62	2 212 609,17	Картометрический метод	5,00	-
1441	301 951,18	2 212 613,94	Картометрический метод	5,00	-
1442	301 946,25	2 212 606,78	Картометрический метод	5,00	-
1443	301 935,67	2 212 613,75	Картометрический метод	5,00	-
1444	301 936,46	2 212 614,95	Картометрический метод	5,00	-
1445	301 927,16	2 212 621,69	Картометрический метод	5,00	-
1446	301 926,72	2 212 621,06	Картометрический метод	5,00	-
1447	301 917,82	2 212 626,35	Картометрический метод	5,00	-
1448	301 922,08	2 212 632,62	Картометрический метод	5,00	-
1449	301 897,14	2 212 648,62	Картометрический метод	5,00	-
1450	301 892,35	2 212 641,09	Картометрический метод	5,00	-
1451	301 883,33	2 212 646,27	Картометрический метод	5,00	-
1452	301 882,62	2 212 645,17	Картометрический метод	5,00	-
1453	301 875,72	2 212 649,54	Картометрический метод	5,00	-
1454	301 880,68	2 212 659,19	Картометрический метод	5,00	-
1455	301 866,91	2 212 668,02	Картометрический метод	5,00	-
1456	301 864,27	2 212 661,15	Картометрический метод	5,00	-
1457	301 858,94	2 212 663,88	Картометрический метод	5,00	-
1458	301 856,17	2 212 665,30	Картометрический метод	5,00	-
1459	301 849,80	2 212 668,64	Картометрический метод	5,00	-
1460	301 849,83	2 212 678,98	Картометрический метод	5,00	-
1461	301 848,83	2 212 679,62	Картометрический метод	5,00	-
1462	301 803,98	2 212 704,62	Картометрический метод	5,00	-
1463	301 810,13	2 212 620,81	Картометрический метод	5,00	-
1424	302 259,79	2 212 334,70	Картометрический метод	5,00	-
53					
1464	302 512,07	2 212 765,99	Картометрический метод	5,00	-
1465	302 513,44	2 212 771,15	Картометрический метод	5,00	-
1466	302 337,15	2 212 786,66	Картометрический метод	5,00	-
1467	302 328,54	2 212 767,86	Картометрический метод	5,00	-
1468	302 332,47	2 212 762,79	Картометрический метод	5,00	-
1469	302 354,12	2 212 754,64	Картометрический метод	5,00	-
1470	302 426,19	2 212 727,50	Картометрический метод	5,00	-
1471	302 493,41	2 212 707,30	Картометрический метод	5,00	-
1472	302 497,97	2 212 708,15	Картометрический метод	5,00	-
1464	302 512,07	2 212 765,99	Картометрический метод	5,00	-
54					
1473	302 635,38	2 212 156,42	Картометрический метод	5,00	-
1474	302 597,28	2 212 180,54	Картометрический метод	5,00	-
1475	302 543,49	2 212 214,68	Картометрический метод	5,00	-
1476	302 385,75	2 212 309,12	Картометрический метод	5,00	-
1477	302 370,22	2 212 318,41	Картометрический метод	5,00	-
1478	302 353,09	2 212 287,05	Картометрический метод	5,00	-
1479	302 614,32	2 212 124,13	Картометрический метод	5,00	-
1473	302 635,38	2 212 156,42	Картометрический метод	5,00	-

Раздел 2

Сведения о местоположении границ объекта

1	2	3	4	5	6
55					
1480	305 446,38	2 212 257,74	Картометрический метод	5,00	-
1481	305 445,97	2 212 253,63	Картометрический метод	5,00	-
1482	305 422,41	2 212 266,61	Картометрический метод	5,00	-
1483	305 418,40	2 212 259,89	Картометрический метод	5,00	-
1484	305 385,23	2 212 287,10	Картометрический метод	5,00	-
1485	305 373,76	2 212 288,08	Картометрический метод	5,00	-
1486	305 365,01	2 212 172,24	Картометрический метод	5,00	-
1487	305 497,50	2 212 168,58	Картометрический метод	5,00	-
1488	305 496,76	2 212 187,24	Картометрический метод	5,00	-
1489	305 499,64	2 212 221,05	Картометрический метод	5,00	-
1490	305 453,26	2 212 257,00	Картометрический метод	5,00	-
1480	305 446,38	2 212 257,74	Картометрический метод	5,00	-
56					
1491	302 860,87	2 213 872,26	Картометрический метод	5,00	-
1492	302 990,06	2 213 863,38	Картометрический метод	5,00	-
1493	302 947,90	2 214 042,11	Картометрический метод	5,00	-
1494	302 937,58	2 214 085,44	Картометрический метод	5,00	-
1495	302 873,24	2 214 357,91	Картометрический метод	5,00	-
1496	302 767,89	2 214 334,79	Картометрический метод	5,00	-
1491	302 860,87	2 213 872,26	Картометрический метод	5,00	-
57					
1497	302 034,71	2 214 240,32	Картометрический метод	5,00	-
1498	302 019,15	2 214 237,26	Картометрический метод	5,00	-
1499	302 009,15	2 214 290,53	Картометрический метод	5,00	-
1500	302 000,29	2 214 288,92	Картометрический метод	5,00	-
1501	301 998,96	2 214 294,98	Картометрический метод	5,00	-
1502	302 014,28	2 214 298,41	Картометрический метод	5,00	-
1503	302 014,00	2 214 300,27	Картометрический метод	5,00	-
1504	302 013,28	2 214 302,44	Картометрический метод	5,00	-
1505	302 004,59	2 214 300,49	Картометрический метод	5,00	-
1506	301 998,05	2 214 299,03	Картометрический метод	5,00	-
1507	301 992,45	2 214 297,77	Картометрический метод	5,00	-
1508	301 986,85	2 214 296,52	Картометрический метод	5,00	-
1509	301 973,81	2 214 294,23	Картометрический метод	5,00	-
1510	301 958,40	2 214 291,28	Картометрический метод	5,00	-
1511	301 945,42	2 214 288,83	Картометрический метод	5,00	-
1512	301 934,86	2 214 286,94	Картометрический метод	5,00	-
1513	301 935,30	2 214 284,18	Картометрический метод	5,00	-
1514	301 947,93	2 214 219,50	Картометрический метод	5,00	-
1515	301 953,71	2 214 215,25	Картометрический метод	5,00	-
1516	301 964,63	2 214 207,49	Картометрический метод	5,00	-
1517	301 970,82	2 214 209,10	Картометрический метод	5,00	-
1518	301 971,68	2 214 208,77	Картометрический метод	5,00	-
1519	302 038,74	2 214 222,57	Картометрический метод	5,00	-
1520	302 036,92	2 214 230,66	Картометрический метод	5,00	-
1497	302 034,71	2 214 240,32	Картометрический метод	5,00	-
58					
1521	304 096,20	2 212 342,70	Картометрический метод	5,00	-
1522	304 098,11	2 212 347,68	Картометрический метод	5,00	-
1523	304 098,52	2 212 348,94	Картометрический метод	5,00	-
1524	304 121,15	2 212 375,35	Картометрический метод	5,00	-
1525	304 152,89	2 212 406,04	Картометрический метод	5,00	-
1526	304 035,61	2 212 539,97	Картометрический метод	5,00	-
1527	303 999,80	2 212 504,26	Картометрический метод	5,00	-

Раздел 2

Сведения о местоположении границ объекта

1	2	3	4	5	6
1528	303 998,38	2 212 502,87	Картометрический метод	5,00	-
1529	303 971,56	2 212 475,08	Картометрический метод	5,00	-
1530	303 968,14	2 212 471,52	Картометрический метод	5,00	-
1531	303 962,59	2 212 465,21	Картометрический метод	5,00	-
1532	304 088,06	2 212 350,16	Картометрический метод	5,00	-
1521	304 096,20	2 212 342,70	Картометрический метод	5,00	-
59					
1533	306 008,71	2 209 753,65	Картометрический метод	5,00	-
1534	305 968,17	2 209 835,89	Картометрический метод	5,00	-
1535	305 934,79	2 209 903,59	Картометрический метод	5,00	-
1536	305 875,12	2 209 875,72	Картометрический метод	5,00	-
1537	305 862,25	2 209 869,92	Картометрический метод	5,00	-
1538	305 848,33	2 209 863,52	Картометрический метод	5,00	-
1539	305 887,26	2 209 729,22	Картометрический метод	5,00	-
1540	305 910,87	2 209 647,75	Картометрический метод	5,00	-
1541	305 985,98	2 209 699,08	Картометрический метод	5,00	-
1542	306 005,07	2 209 712,86	Картометрический метод	5,00	-
1543	306 003,89	2 209 715,06	Картометрический метод	5,00	-
1544	306 028,31	2 209 731,47	Картометрический метод	5,00	-
1545	306 025,73	2 209 735,90	Картометрический метод	5,00	-
1546	306 021,44	2 209 743,27	Картометрический метод	5,00	-
1547	306 013,80	2 209 756,41	Картометрический метод	5,00	-
1533	306 008,71	2 209 753,65	Картометрический метод	5,00	-
60					
1548	306 851,84	2 211 525,06	Картометрический метод	5,00	-
1549	306 970,87	2 211 619,63	Картометрический метод	5,00	-
1550	306 949,75	2 211 648,31	Картометрический метод	5,00	-
1551	306 991,10	2 211 678,76	Картометрический метод	5,00	-
1552	307 031,71	2 211 709,55	Картометрический метод	5,00	-
1553	306 989,47	2 211 768,24	Картометрический метод	5,00	-
1554	306 984,52	2 211 775,14	Картометрический метод	5,00	-
1555	306 772,79	2 211 613,72	Картометрический метод	5,00	-
1556	306 816,81	2 211 564,34	Картометрический метод	5,00	-
1548	306 851,84	2 211 525,06	Картометрический метод	5,00	-
61					
1557	301 170,14	2 214 683,77	Картометрический метод	5,00	-
1558	301 170,61	2 214 705,73	Картометрический метод	5,00	-
1559	301 151,15	2 214 706,31	Картометрический метод	5,00	-
1560	301 151,66	2 214 718,49	Картометрический метод	5,00	-
1561	301 156,57	2 214 718,33	Картометрический метод	5,00	-
1562	301 156,20	2 214 770,53	Картометрический метод	5,00	-
1563	301 172,01	2 214 770,09	Картометрический метод	5,00	-
1564	301 172,10	2 214 774,16	Картометрический метод	5,00	-
1565	301 169,57	2 214 774,12	Картометрический метод	5,00	-
1566	301 170,01	2 214 814,01	Картометрический метод	5,00	-
1567	301 170,27	2 214 837,14	Картометрический метод	5,00	-
1568	301 171,44	2 214 839,33	Картометрический метод	5,00	-
1569	301 177,80	2 214 839,30	Картометрический метод	5,00	-
1570	301 178,59	2 214 850,00	Картометрический метод	5,00	-
1571	301 179,16	2 214 858,48	Картометрический метод	5,00	-
1572	301 179,57	2 214 875,39	Картометрический метод	5,00	-
1573	301 106,38	2 214 876,45	Картометрический метод	5,00	-
1574	301 101,15	2 214 876,52	Картометрический метод	5,00	-
1575	301 095,48	2 214 676,81	Картометрический метод	5,00	-
1557	301 170,14	2 214 683,77	Картометрический метод	5,00	-

Раздел 2

Сведения о местоположении границ объекта

1	2	3	4	5	6
62					
1576	306 113,30	2 211 365,70	Картометрический метод	5,00	-
1577	306 112,64	2 211 378,09	Картометрический метод	5,00	-
1578	306 124,57	2 211 721,17	Картометрический метод	5,00	-
1579	306 060,27	2 211 724,86	Картометрический метод	5,00	-
1580	306 035,01	2 211 726,32	Картометрический метод	5,00	-
1581	306 041,19	2 211 863,77	Картометрический метод	5,00	-
1582	306 043,12	2 211 906,44	Картометрический метод	5,00	-
1583	306 045,04	2 211 949,16	Картометрический метод	5,00	-
1584	305 880,74	2 211 956,30	Картометрический метод	5,00	-
1585	305 879,72	2 211 943,16	Картометрический метод	5,00	-
1586	305 877,86	2 211 906,08	Картометрический метод	5,00	-
1587	305 874,68	2 211 876,17	Картометрический метод	5,00	-
1588	305 875,64	2 211 876,13	Картометрический метод	5,00	-
1589	305 904,81	2 211 874,90	Картометрический метод	5,00	-
1590	305 904,71	2 211 872,52	Картометрический метод	5,00	-
1591	305 903,00	2 211 754,28	Картометрический метод	5,00	-
1592	305 902,00	2 211 684,39	Картометрический метод	5,00	-
1593	305 898,62	2 211 663,16	Картометрический метод	5,00	-
1594	305 893,91	2 211 657,22	Картометрический метод	5,00	-
1595	305 892,11	2 211 587,19	Картометрический метод	5,00	-
1596	305 890,94	2 211 541,90	Картометрический метод	5,00	-
1597	305 890,30	2 211 541,93	Картометрический метод	5,00	-
1598	305 889,81	2 211 512,71	Картометрический метод	5,00	-
1599	305 888,70	2 211 468,17	Картометрический метод	5,00	-
1600	305 888,80	2 211 458,80	Картометрический метод	5,00	-
1601	305 888,83	2 211 456,27	Картометрический метод	5,00	-
1602	305 888,72	2 211 455,63	Картометрический метод	5,00	-
1603	305 872,92	2 211 456,86	Картометрический метод	5,00	-
1604	305 857,30	2 211 457,66	Картометрический метод	5,00	-
1605	305 853,98	2 211 457,89	Картометрический метод	5,00	-
1606	305 854,14	2 211 461,27	Картометрический метод	5,00	-
1607	305 855,51	2 211 481,18	Картометрический метод	5,00	-
1608	305 855,70	2 211 489,32	Картометрический метод	5,00	-
1609	305 855,75	2 211 491,65	Картометрический метод	5,00	-
1610	305 834,22	2 211 492,43	Картометрический метод	5,00	-
1611	305 834,13	2 211 490,24	Картометрический метод	5,00	-
1612	305 830,41	2 211 421,14	Картометрический метод	5,00	-
1613	305 734,31	2 211 425,73	Картометрический метод	5,00	-
1614	305 726,44	2 211 316,61	Картометрический метод	5,00	-
1615	305 723,44	2 211 107,08	Картометрический метод	5,00	-
1616	305 727,49	2 211 107,02	Картометрический метод	5,00	-
1617	305 725,68	2 211 079,73	Картометрический метод	5,00	-
1618	305 721,91	2 211 035,48	Картометрический метод	5,00	-
1619	305 730,42	2 211 034,17	Картометрический метод	5,00	-
1620	305 730,71	2 211 024,53	Картометрический метод	5,00	-
1621	305 729,23	2 211 008,08	Картометрический метод	5,00	-
1622	305 731,50	2 211 004,72	Картометрический метод	5,00	-
1623	305 733,09	2 211 001,25	Картометрический метод	5,00	-
1624	305 722,66	2 210 791,01	Картометрический метод	5,00	-
1625	305 806,89	2 210 884,36	Картометрический метод	5,00	-
1626	305 816,69	2 210 895,22	Картометрический метод	5,00	-
1627	305 875,74	2 210 976,74	Картометрический метод	5,00	-
1628	305 931,76	2 211 038,65	Картометрический метод	5,00	-
1629	305 957,96	2 211 067,62	Картометрический метод	5,00	-

Раздел 2

Сведения о местоположении границ объекта

1	2	3	4	5	6
1630	306 035,65	2 211 133,73	Картометрический метод	5,00	-
1631	306 035,56	2 211 133,85	Картометрический метод	5,00	-
1632	306 042,04	2 211 139,32	Картометрический метод	5,00	-
1633	305 976,10	2 211 230,04	Картометрический метод	5,00	-
1634	306 010,79	2 211 277,34	Картометрический метод	5,00	-
1635	306 018,46	2 211 283,76	Картометрический метод	5,00	-
1636	306 082,52	2 211 337,35	Картометрический метод	5,00	-
1637	306 107,47	2 211 359,59	Картометрический метод	5,00	-
1576	306 113,30	2 211 365,70	Картометрический метод	5,00	-
63					
1638	305 676,49	2 211 609,71	Картометрический метод	5,00	-
1639	305 650,34	2 211 610,86	Картометрический метод	5,00	-
1640	305 650,51	2 211 596,78	Картометрический метод	5,00	-
1641	305 639,71	2 211 597,17	Картометрический метод	5,00	-
1642	305 605,24	2 211 597,44	Картометрический метод	5,00	-
1643	305 570,50	2 211 597,56	Картометрический метод	5,00	-
1644	305 554,61	2 211 597,91	Картометрический метод	5,00	-
1645	305 540,34	2 211 598,78	Картометрический метод	5,00	-
1646	305 500,65	2 211 598,36	Картометрический метод	5,00	-
1647	305 475,33	2 211 598,89	Картометрический метод	5,00	-
1648	305 407,96	2 211 599,94	Картометрический метод	5,00	-
1649	305 395,72	2 211 600,46	Картометрический метод	5,00	-
1650	305 396,32	2 211 607,04	Картометрический метод	5,00	-
1651	305 342,22	2 211 609,73	Картометрический метод	5,00	-
1652	305 332,96	2 211 610,12	Картометрический метод	5,00	-
1653	305 321,44	2 211 610,79	Картометрический метод	5,00	-
1654	305 288,47	2 211 614,13	Картометрический метод	5,00	-
1655	305 278,56	2 211 546,13	Картометрический метод	5,00	-
1656	305 154,30	2 211 487,22	Картометрический метод	5,00	-
1657	305 161,92	2 211 470,63	Картометрический метод	5,00	-
1658	305 162,40	2 211 470,20	Картометрический метод	5,00	-
1659	305 165,74	2 211 464,39	Картометрический метод	5,00	-
1660	305 162,75	2 211 462,61	Картометрический метод	5,00	-
1661	305 172,46	2 211 445,94	Картометрический метод	5,00	-
1662	305 173,41	2 211 446,54	Картометрический метод	5,00	-
1663	305 178,12	2 211 449,34	Картометрический метод	5,00	-
1664	305 187,63	2 211 429,33	Картометрический метод	5,00	-
1665	305 195,44	2 211 433,26	Картометрический метод	5,00	-
1666	305 227,06	2 211 358,45	Картометрический метод	5,00	-
1667	305 191,52	2 211 336,26	Картометрический метод	5,00	-
1668	305 150,73	2 211 310,82	Картометрический метод	5,00	-
1669	305 149,13	2 211 312,40	Картометрический метод	5,00	-
1670	305 142,40	2 211 307,92	Картометрический метод	5,00	-
1671	305 139,35	2 211 313,64	Картометрический метод	5,00	-
1672	305 136,99	2 211 311,38	Картометрический метод	5,00	-
1673	305 115,56	2 211 341,92	Картометрический метод	5,00	-
1674	305 123,12	2 211 345,58	Картометрический метод	5,00	-
1675	305 131,83	2 211 350,46	Картометрический метод	5,00	-
1676	305 129,37	2 211 355,13	Картометрический метод	5,00	-
1677	305 129,00	2 211 362,61	Картометрический метод	5,00	-
1678	305 114,27	2 211 390,83	Картометрический метод	5,00	-
1679	305 125,44	2 211 397,06	Картометрический метод	5,00	-
1680	305 118,76	2 211 412,58	Картометрический метод	5,00	-
1681	305 063,42	2 211 387,25	Картометрический метод	5,00	-
1682	305 040,08	2 211 375,31	Картометрический метод	5,00	-

Раздел 2

Сведения о местоположении границ объекта

1	2	3	4	5	6
1683	304 951,06	2 211 327,87	Картометрический метод	5,00	-
1684	304 928,84	2 211 316,52	Картометрический метод	5,00	-
1685	304 914,75	2 211 344,12	Картометрический метод	5,00	-
1686	304 904,92	2 211 363,26	Картометрический метод	5,00	-
1687	304 930,40	2 211 376,00	Картометрический метод	5,00	-
1688	304 908,47	2 211 417,66	Картометрический метод	5,00	-
1689	304 890,21	2 211 461,25	Картометрический метод	5,00	-
1690	304 923,62	2 211 471,38	Картометрический метод	5,00	-
1691	304 929,99	2 211 473,12	Картометрический метод	5,00	-
1692	304 966,07	2 211 481,59	Картометрический метод	5,00	-
1693	304 994,72	2 211 467,87	Картометрический метод	5,00	-
1694	304 996,96	2 211 463,49	Картометрический метод	5,00	-
1695	305 018,53	2 211 421,25	Картометрический метод	5,00	-
1696	305 052,68	2 211 439,09	Картометрический метод	5,00	-
1697	304 988,13	2 211 570,55	Картометрический метод	5,00	-
1698	304 759,06	2 211 723,52	Картометрический метод	5,00	-
1699	304 706,41	2 211 786,38	Картометрический метод	5,00	-
1700	304 704,09	2 211 782,01	Картометрический метод	5,00	-
1701	304 685,48	2 211 747,52	Картометрический метод	5,00	-
1702	304 669,46	2 211 730,89	Картометрический метод	5,00	-
1703	304 675,55	2 211 719,64	Картометрический метод	5,00	-
1704	304 673,50	2 211 695,62	Картометрический метод	5,00	-
1705	304 665,97	2 211 687,87	Картометрический метод	5,00	-
1706	304 663,68	2 211 684,81	Картометрический метод	5,00	-
1707	304 679,91	2 211 673,68	Картометрический метод	5,00	-
1708	304 717,89	2 211 642,65	Картометрический метод	5,00	-
1709	304 715,55	2 211 640,04	Картометрический метод	5,00	-
1710	304 702,76	2 211 648,04	Картометрический метод	5,00	-
1711	304 670,54	2 211 658,87	Картометрический метод	5,00	-
1712	304 650,12	2 211 663,19	Картометрический метод	5,00	-
1713	304 637,42	2 211 663,35	Картометрический метод	5,00	-
1714	304 632,09	2 211 653,83	Картометрический метод	5,00	-
1715	304 611,71	2 211 654,76	Картометрический метод	5,00	-
1716	304 454,32	2 211 648,83	Картометрический метод	5,00	-
1717	304 454,19	2 211 640,17	Картометрический метод	5,00	-
1718	304 452,24	2 211 610,36	Картометрический метод	5,00	-
1719	304 449,58	2 211 606,29	Картометрический метод	5,00	-
1720	304 452,28	2 211 598,87	Картометрический метод	5,00	-
1721	304 440,02	2 211 591,93	Картометрический метод	5,00	-
1722	304 422,49	2 211 579,66	Картометрический метод	5,00	-
1723	304 410,15	2 211 568,31	Картометрический метод	5,00	-
1724	304 394,87	2 211 553,19	Картометрический метод	5,00	-
1725	304 397,48	2 211 540,58	Картометрический метод	5,00	-
1726	304 399,84	2 211 529,20	Картометрический метод	5,00	-
1727	304 405,92	2 211 488,93	Картометрический метод	5,00	-
1728	304 412,83	2 211 443,25	Картометрический метод	5,00	-
1729	304 419,88	2 211 396,61	Картометрический метод	5,00	-
1730	304 582,91	2 211 431,60	Картометрический метод	5,00	-
1731	304 620,42	2 211 439,65	Картометрический метод	5,00	-
1732	304 634,99	2 211 443,64	Картометрический метод	5,00	-
1733	304 686,98	2 211 453,87	Картометрический метод	5,00	-
1734	304 732,87	2 211 462,90	Картометрический метод	5,00	-
1735	304 738,21	2 211 459,24	Картометрический метод	5,00	-
1736	304 743,05	2 211 454,13	Картометрический метод	5,00	-
1737	304 762,16	2 211 456,24	Картометрический метод	5,00	-

Раздел 2

Сведения о местоположении границ объекта

1	2	3	4	5	6
1738	304 789,00	2 211 465,04	Картометрический метод	5,00	-
1739	304 801,78	2 211 464,79	Картометрический метод	5,00	-
1740	304 825,34	2 211 435,02	Картометрический метод	5,00	-
1741	304 826,26	2 211 433,96	Картометрический метод	5,00	-
1742	304 831,78	2 211 427,01	Картометрический метод	5,00	-
1743	304 833,93	2 211 426,98	Картометрический метод	5,00	-
1744	304 831,88	2 211 415,52	Картометрический метод	5,00	-
1745	304 463,35	2 211 331,27	Картометрический метод	5,00	-
1746	304 415,13	2 211 320,25	Картометрический метод	5,00	-
1747	304 384,25	2 211 313,19	Картометрический метод	5,00	-
1748	304 384,21	2 211 310,48	Картометрический метод	5,00	-
1749	304 420,70	2 211 239,25	Картометрический метод	5,00	-
1750	304 421,55	2 211 237,60	Картометрический метод	5,00	-
1751	304 466,13	2 211 150,56	Картометрический метод	5,00	-
1752	304 472,73	2 211 134,86	Картометрический метод	5,00	-
1753	304 337,44	2 211 215,12	Картометрический метод	5,00	-
1754	304 333,25	2 211 208,68	Картометрический метод	5,00	-
1755	304 316,49	2 211 179,21	Картометрический метод	5,00	-
1756	304 311,80	2 211 181,88	Картометрический метод	5,00	-
1757	304 308,99	2 211 176,94	Картометрический метод	5,00	-
1758	304 304,68	2 211 169,35	Картометрический метод	5,00	-
1759	304 287,89	2 211 181,51	Картометрический метод	5,00	-
1760	304 261,09	2 211 148,66	Картометрический метод	5,00	-
1761	304 255,37	2 211 145,79	Картометрический метод	5,00	-
1762	304 267,99	2 211 117,48	Картометрический метод	5,00	-
1763	304 267,26	2 211 116,81	Картометрический метод	5,00	-
1764	304 269,10	2 211 105,50	Картометрический метод	5,00	-
1765	304 280,30	2 211 080,50	Картометрический метод	5,00	-
1766	304 287,19	2 211 054,25	Картометрический метод	5,00	-
1767	304 318,75	2 211 029,79	Картометрический метод	5,00	-
1768	304 327,37	2 211 012,44	Картометрический метод	5,00	-
1769	304 349,92	2 211 023,64	Картометрический метод	5,00	-
1770	304 366,46	2 210 999,92	Картометрический метод	5,00	-
1771	304 389,96	2 210 977,63	Картометрический метод	5,00	-
1772	304 399,42	2 210 969,53	Картометрический метод	5,00	-
1773	304 435,23	2 210 946,89	Картометрический метод	5,00	-
1774	304 448,80	2 210 940,75	Картометрический метод	5,00	-
1775	304 473,13	2 210 929,97	Картометрический метод	5,00	-
1776	304 681,15	2 210 965,65	Картометрический метод	5,00	-
1777	304 743,05	2 210 951,19	Картометрический метод	5,00	-
1778	304 763,88	2 210 959,51	Картометрический метод	5,00	-
1779	304 777,13	2 210 964,97	Картометрический метод	5,00	-
1780	304 793,07	2 210 973,94	Картометрический метод	5,00	-
1781	304 993,95	2 211 056,94	Картометрический метод	5,00	-
1782	305 008,19	2 211 057,83	Картометрический метод	5,00	-
1783	305 126,32	2 211 065,46	Картометрический метод	5,00	-
1784	305 121,28	2 211 116,15	Картометрический метод	5,00	-
1785	305 106,95	2 211 161,76	Картометрический метод	5,00	-
1786	305 123,85	2 211 169,38	Картометрический метод	5,00	-
1787	305 121,09	2 211 181,14	Картометрический метод	5,00	-
1788	305 138,53	2 211 179,92	Картометрический метод	5,00	-
1789	305 198,09	2 211 157,93	Картометрический метод	5,00	-
1790	305 209,97	2 211 133,29	Картометрический метод	5,00	-
1791	305 303,09	2 211 071,42	Картометрический метод	5,00	-
1792	305 310,87	2 211 065,43	Картометрический метод	5,00	-

Раздел 2

Сведения о местоположении границ объекта

1	2	3	4	5	6
1793	305 336,26	2 211 044,87	Картометрический метод	5,00	-
1794	305 355,60	2 211 026,22	Картометрический метод	5,00	-
1795	305 374,52	2 210 959,91	Картометрический метод	5,00	-
1796	305 377,40	2 210 948,31	Картометрический метод	5,00	-
1797	305 386,67	2 210 915,93	Картометрический метод	5,00	-
1798	305 342,82	2 210 904,20	Картометрический метод	5,00	-
1799	305 341,89	2 210 903,95	Картометрический метод	5,00	-
1800	305 338,19	2 210 903,08	Картометрический метод	5,00	-
1801	305 339,35	2 210 898,21	Картометрический метод	5,00	-
1802	305 338,37	2 210 898,00	Картометрический метод	5,00	-
1803	305 335,43	2 210 897,38	Картометрический метод	5,00	-
1804	305 343,58	2 210 853,04	Картометрический метод	5,00	-
1805	305 344,02	2 210 848,55	Картометрический метод	5,00	-
1806	305 334,10	2 210 834,89	Картометрический метод	5,00	-
1807	305 340,25	2 210 814,29	Картометрический метод	5,00	-
1808	305 352,96	2 210 771,68	Картометрический метод	5,00	-
1809	305 344,64	2 210 768,77	Картометрический метод	5,00	-
1810	305 333,04	2 210 764,74	Картометрический метод	5,00	-
1811	305 278,69	2 210 745,81	Картометрический метод	5,00	-
1812	305 280,18	2 210 740,98	Картометрический метод	5,00	-
1813	305 245,20	2 210 730,46	Картометрический метод	5,00	-
1814	305 267,39	2 210 653,10	Картометрический метод	5,00	-
1815	305 274,26	2 210 628,28	Картометрический метод	5,00	-
1816	305 269,89	2 210 612,79	Картометрический метод	5,00	-
1817	305 259,32	2 210 610,44	Картометрический метод	5,00	-
1818	305 260,54	2 210 605,94	Картометрический метод	5,00	-
1819	305 253,90	2 210 603,85	Картометрический метод	5,00	-
1820	305 252,90	2 210 608,21	Картометрический метод	5,00	-
1821	305 227,56	2 210 601,87	Картометрический метод	5,00	-
1822	305 211,90	2 210 599,15	Картометрический метод	5,00	-
1823	305 236,06	2 210 586,67	Картометрический метод	5,00	-
1824	305 260,46	2 210 564,12	Картометрический метод	5,00	-
1825	305 262,72	2 210 538,96	Картометрический метод	5,00	-
1826	305 257,71	2 210 505,16	Картометрический метод	5,00	-
1827	305 346,36	2 210 434,44	Картометрический метод	5,00	-
1828	305 317,49	2 210 508,36	Картометрический метод	5,00	-
1829	305 352,34	2 210 532,87	Картометрический метод	5,00	-
1830	305 409,09	2 210 553,33	Картометрический метод	5,00	-
1831	305 437,46	2 210 562,89	Картометрический метод	5,00	-
1832	305 441,66	2 210 558,63	Картометрический метод	5,00	-
1833	305 484,18	2 210 571,53	Картометрический метод	5,00	-
1834	305 507,92	2 210 579,90	Картометрический метод	5,00	-
1835	305 528,20	2 210 533,48	Картометрический метод	5,00	-
1836	305 584,99	2 210 593,59	Картометрический метод	5,00	-
1837	305 634,90	2 210 688,60	Картометрический метод	5,00	-
1838	305 645,79	2 210 682,77	Картометрический метод	5,00	-
1839	305 675,33	2 210 725,80	Картометрический метод	5,00	-
1840	305 663,46	2 210 742,43	Картометрический метод	5,00	-
1841	305 659,57	2 210 742,95	Картометрический метод	5,00	-
1842	305 642,55	2 210 745,65	Картометрический метод	5,00	-
1843	305 636,87	2 210 746,52	Картометрический метод	5,00	-
1844	305 633,80	2 210 858,30	Картометрический метод	5,00	-
1845	305 611,82	2 210 863,35	Картометрический метод	5,00	-
1846	305 610,16	2 210 865,24	Картометрический метод	5,00	-
1847	305 557,92	2 210 871,15	Картометрический метод	5,00	-

Раздел 2

Сведения о местоположении границ объекта

1	2	3	4	5	6
1848	305 551,12	2 210 867,46	Картометрический метод	5,00	-
1849	305 547,02	2 210 866,96	Картометрический метод	5,00	-
1850	305 545,03	2 210 866,69	Картометрический метод	5,00	-
1851	305 541,85	2 210 866,24	Картометрический метод	5,00	-
1852	305 539,84	2 210 865,99	Картометрический метод	5,00	-
1853	305 538,70	2 210 865,93	Картометрический метод	5,00	-
1854	305 533,87	2 210 867,33	Картометрический метод	5,00	-
1855	305 508,96	2 210 901,26	Картометрический метод	5,00	-
1856	305 480,09	2 210 931,96	Картометрический метод	5,00	-
1857	305 461,69	2 210 948,71	Картометрический метод	5,00	-
1858	305 405,57	2 210 938,67	Картометрический метод	5,00	-
1859	305 386,64	2 211 007,70	Картометрический метод	5,00	-
1860	305 383,22	2 211 020,55	Картометрический метод	5,00	-
1861	305 337,87	2 211 174,50	Картометрический метод	5,00	-
1862	305 263,51	2 211 442,19	Картометрический метод	5,00	-
1863	305 425,44	2 211 435,09	Картометрический метод	5,00	-
1864	305 549,51	2 211 431,41	Картометрический метод	5,00	-
1865	305 722,30	2 211 424,64	Картометрический метод	5,00	-
1866	305 723,55	2 211 437,41	Картометрический метод	5,00	-
1867	305 725,07	2 211 500,18	Картометрический метод	5,00	-
1868	305 725,33	2 211 547,84	Картометрический метод	5,00	-
1869	305 704,18	2 211 608,03	Картометрический метод	5,00	-
1638	305 676,49	2 211 609,71	Картометрический метод	5,00	-
64					
1870	301 640,48	2 213 391,35	Картометрический метод	5,00	-
1871	301 628,72	2 213 515,70	Картометрический метод	5,00	-
1872	301 677,52	2 213 519,84	Картометрический метод	5,00	-
1873	301 678,53	2 213 520,45	Картометрический метод	5,00	-
1874	301 681,27	2 213 520,39	Картометрический метод	5,00	-
1875	301 684,01	2 213 520,33	Картометрический метод	5,00	-
1876	301 713,35	2 213 523,09	Картометрический метод	5,00	-
1877	301 717,43	2 213 482,93	Картометрический метод	5,00	-
1878	301 766,20	2 213 497,39	Картометрический метод	5,00	-
1879	301 769,49	2 213 498,37	Картометрический метод	5,00	-
1880	301 749,47	2 213 733,03	Картометрический метод	5,00	-
1881	301 748,44	2 213 733,12	Картометрический метод	5,00	-
1882	301 748,92	2 213 739,54	Картометрический метод	5,00	-
1883	301 748,02	2 213 750,16	Картометрический метод	5,00	-
1884	301 765,98	2 213 750,83	Картометрический метод	5,00	-
1885	301 764,87	2 213 769,47	Картометрический метод	5,00	-
1886	301 779,24	2 213 805,71	Картометрический метод	5,00	-
1887	301 772,07	2 213 808,16	Картометрический метод	5,00	-
1888	301 771,39	2 213 814,20	Картометрический метод	5,00	-
1889	301 757,19	2 213 812,61	Картометрический метод	5,00	-
1890	301 756,94	2 213 816,77	Картометрический метод	5,00	-
1891	301 750,64	2 213 816,20	Картометрический метод	5,00	-
1892	301 750,38	2 213 816,34	Картометрический метод	5,00	-
1893	301 743,10	2 213 897,41	Картометрический метод	5,00	-
1894	301 737,22	2 213 962,53	Картометрический метод	5,00	-
1895	301 735,35	2 213 962,50	Картометрический метод	5,00	-
1896	301 730,81	2 214 010,33	Картометрический метод	5,00	-
1897	301 714,88	2 214 009,05	Картометрический метод	5,00	-
1898	301 694,94	2 214 246,90	Картометрический метод	5,00	-
1899	301 678,56	2 214 256,58	Картометрический метод	5,00	-
1900	301 585,63	2 214 248,08	Картометрический метод	5,00	-

Раздел 2

Сведения о местоположении границ объекта

1	2	3	4	5	6
1901	301 582,71	2 214 247,83	Картометрический метод	5,00	-
1902	301 562,36	2 214 246,08	Картометрический метод	5,00	-
1903	301 552,57	2 214 245,24	Картометрический метод	5,00	-
1904	301 573,62	2 213 975,94	Картометрический метод	5,00	-
1905	301 581,23	2 213 899,99	Картометрический метод	5,00	-
1906	301 588,47	2 213 846,80	Картометрический метод	5,00	-
1907	301 506,09	2 213 834,06	Картометрический метод	5,00	-
1908	301 504,06	2 213 838,48	Картометрический метод	5,00	-
1909	301 503,64	2 213 839,39	Картометрический метод	5,00	-
1910	301 499,69	2 213 848,03	Картометрический метод	5,00	-
1911	301 494,63	2 213 855,48	Картометрический метод	5,00	-
1912	301 489,27	2 213 863,37	Картометрический метод	5,00	-
1913	301 482,13	2 213 873,90	Картометрический метод	5,00	-
1914	301 464,59	2 213 899,75	Картометрический метод	5,00	-
1915	301 471,34	2 213 899,56	Картометрический метод	5,00	-
1916	301 487,53	2 213 902,65	Картометрический метод	5,00	-
1917	301 484,41	2 213 924,93	Картометрический метод	5,00	-
1918	301 513,67	2 213 929,54	Картометрический метод	5,00	-
1919	301 509,45	2 213 930,99	Картометрический метод	5,00	-
1920	301 508,54	2 213 930,85	Картометрический метод	5,00	-
1921	301 507,70	2 213 937,46	Картометрический метод	5,00	-
1922	301 502,70	2 213 939,80	Картометрический метод	5,00	-
1923	301 487,55	2 213 944,93	Картометрический метод	5,00	-
1924	301 466,69	2 213 954,24	Картометрический метод	5,00	-
1925	301 466,99	2 213 964,72	Картометрический метод	5,00	-
1926	301 466,00	2 213 974,92	Картометрический метод	5,00	-
1927	301 433,57	2 214 324,48	Картометрический метод	5,00	-
1928	301 393,97	2 214 320,66	Картометрический метод	5,00	-
1929	301 394,49	2 214 314,98	Картометрический метод	5,00	-
1930	301 395,29	2 214 307,85	Картометрический метод	5,00	-
1931	301 397,17	2 214 291,06	Картометрический метод	5,00	-
1932	301 400,85	2 214 264,23	Картометрический метод	5,00	-
1933	301 412,75	2 214 266,00	Картометрический метод	5,00	-
1934	301 410,18	2 214 281,84	Картометрический метод	5,00	-
1935	301 416,69	2 214 282,85	Картометрический метод	5,00	-
1936	301 418,13	2 214 274,12	Картометрический метод	5,00	-
1937	301 421,42	2 214 251,76	Картометрический метод	5,00	-
1938	301 422,25	2 214 247,24	Картометрический метод	5,00	-
1939	301 425,40	2 214 219,64	Картометрический метод	5,00	-
1940	301 426,53	2 214 206,93	Картометрический метод	5,00	-
1941	301 427,07	2 214 202,50	Картометрический метод	5,00	-
1942	301 428,42	2 214 185,80	Картометрический метод	5,00	-
1943	301 430,16	2 214 159,62	Картометрический метод	5,00	-
1944	301 413,97	2 214 157,70	Картометрический метод	5,00	-
1945	301 392,42	2 214 155,14	Картометрический метод	5,00	-
1946	301 398,81	2 214 101,45	Картометрический метод	5,00	-
1947	301 388,38	2 214 100,22	Картометрический метод	5,00	-
1948	301 392,66	2 214 064,26	Картометрический метод	5,00	-
1949	301 393,67	2 214 055,75	Картометрический метод	5,00	-
1950	301 405,36	2 214 050,93	Картометрический метод	5,00	-
1951	301 412,67	2 213 989,59	Картометрический метод	5,00	-
1952	301 413,66	2 213 989,71	Картометрический метод	5,00	-
1953	301 418,28	2 213 941,57	Картометрический метод	5,00	-
1954	301 396,23	2 213 939,38	Картометрический метод	5,00	-
1955	301 395,73	2 213 936,90	Картометрический метод	5,00	-

Раздел 2

Сведения о местоположении границ объекта

1	2	3	4	5	6
1956	301 369,68	2 213 933,97	Картометрический метод	5,00	-
1957	301 379,27	2 213 855,19	Картометрический метод	5,00	-
1958	301 375,96	2 213 854,12	Картометрический метод	5,00	-
1959	301 384,59	2 213 780,56	Картометрический метод	5,00	-
1960	301 385,79	2 213 770,27	Картометрический метод	5,00	-
1961	301 377,32	2 213 766,38	Картометрический метод	5,00	-
1962	301 378,99	2 213 753,59	Картометрический метод	5,00	-
1963	301 380,26	2 213 743,47	Картометрический метод	5,00	-
1964	301 383,79	2 213 716,03	Картометрический метод	5,00	-
1965	301 385,22	2 213 696,86	Картометрический метод	5,00	-
1966	301 388,39	2 213 654,09	Картометрический метод	5,00	-
1967	301 389,97	2 213 634,90	Картометрический метод	5,00	-
1968	301 405,39	2 213 528,52	Картометрический метод	5,00	-
1969	301 497,21	2 213 464,73	Картометрический метод	5,00	-
1970	301 497,08	2 213 464,32	Картометрический метод	5,00	-
1971	301 496,10	2 213 461,37	Картометрический метод	5,00	-
1972	301 495,62	2 213 459,90	Картометрический метод	5,00	-
1973	301 495,13	2 213 458,41	Картометрический метод	5,00	-
1974	301 491,95	2 213 449,08	Картометрический метод	5,00	-
1975	301 556,01	2 213 420,71	Картометрический метод	5,00	-
1870	301 640,48	2 213 391,35	Картометрический метод	5,00	-
65					
1976	301 357,34	2 214 647,74	Картометрический метод	5,00	-
1977	301 408,09	2 214 656,71	Картометрический метод	5,00	-
1978	301 448,44	2 214 659,23	Картометрический метод	5,00	-
1979	301 506,20	2 214 667,35	Картометрический метод	5,00	-
1980	301 496,50	2 214 759,22	Картометрический метод	5,00	-
1981	301 486,82	2 214 862,59	Картометрический метод	5,00	-
1982	301 294,32	2 214 870,61	Картометрический метод	5,00	-
1983	301 294,16	2 214 851,10	Картометрический метод	5,00	-
1984	301 293,66	2 214 841,86	Картометрический метод	5,00	-
1985	301 293,19	2 214 833,45	Картометрический метод	5,00	-
1986	301 299,55	2 214 833,01	Картометрический метод	5,00	-
1987	301 305,26	2 214 832,62	Картометрический метод	5,00	-
1988	301 304,33	2 214 816,02	Картометрический метод	5,00	-
1989	301 303,52	2 214 801,60	Картометрический метод	5,00	-
1990	301 286,49	2 214 802,55	Картометрический метод	5,00	-
1991	301 286,43	2 214 794,34	Картометрический метод	5,00	-
1992	301 283,21	2 214 777,32	Картометрический метод	5,00	-
1993	301 253,07	2 214 775,47	Картометрический метод	5,00	-
1994	301 249,61	2 214 710,56	Картометрический метод	5,00	-
1995	301 279,76	2 214 712,41	Картометрический метод	5,00	-
1996	301 280,85	2 214 639,13	Картометрический метод	5,00	-
1997	301 308,58	2 214 642,25	Картометрический метод	5,00	-
1976	301 357,34	2 214 647,74	Картометрический метод	5,00	-
66					
1998	303 285,77	2 211 687,45	Картометрический метод	5,00	-
1999	303 318,24	2 211 739,86	Картометрический метод	5,00	-
2000	302 888,27	2 212 008,34	Картометрический метод	5,00	-
2001	302 858,04	2 211 960,36	Картометрический метод	5,00	-
1998	303 285,77	2 211 687,45	Картометрический метод	5,00	-
67					
2002	303 256,11	2 212 178,13	Картометрический метод	5,00	-
2003	303 192,17	2 212 196,51	Картометрический метод	5,00	-
2004	303 210,21	2 212 246,45	Картометрический метод	5,00	-

Раздел 2

Сведения о местоположении границ объекта

1	2	3	4	5	6
2005	303 232,90	2 212 347,46	Картометрический метод	5,00	-
2006	303 237,90	2 212 394,68	Картометрический метод	5,00	-
2007	303 202,39	2 212 402,50	Картометрический метод	5,00	-
2008	303 206,26	2 212 412,32	Картометрический метод	5,00	-
2009	303 121,38	2 212 441,86	Картометрический метод	5,00	-
2010	303 126,40	2 212 454,08	Картометрический метод	5,00	-
2011	303 029,71	2 212 484,32	Картометрический метод	5,00	-
2012	302 941,16	2 212 512,01	Картометрический метод	5,00	-
2013	302 968,04	2 212 361,93	Картометрический метод	5,00	-
2014	302 907,52	2 212 215,75	Картометрический метод	5,00	-
2015	302 916,33	2 212 212,00	Картометрический метод	5,00	-
2016	302 922,41	2 212 206,26	Картометрический метод	5,00	-
2017	302 968,23	2 212 168,02	Картометрический метод	5,00	-
2018	302 957,90	2 212 141,52	Картометрический метод	5,00	-
2019	302 957,57	2 212 140,69	Картометрический метод	5,00	-
2020	302 948,76	2 212 120,48	Картометрический метод	5,00	-
2021	302 914,82	2 212 067,21	Картометрический метод	5,00	-
2022	302 891,89	2 212 016,80	Картометрический метод	5,00	-
2023	303 073,22	2 212 095,13	Картометрический метод	5,00	-
2024	303 083,45	2 212 071,54	Картометрический метод	5,00	-
2025	303 093,68	2 212 077,18	Картометрический метод	5,00	-
2026	303 226,02	2 212 148,81	Картометрический метод	5,00	-
2002	303 256,11	2 212 178,13	Картометрический метод	5,00	-
68					
2027	304 017,88	2 211 688,26	Картометрический метод	5,00	-
2028	303 983,62	2 211 793,30	Картометрический метод	5,00	-
2029	303 993,82	2 211 822,12	Картометрический метод	5,00	-
2030	304 017,66	2 211 902,17	Картометрический метод	5,00	-
2031	303 985,30	2 211 911,50	Картометрический метод	5,00	-
2032	303 991,96	2 211 936,10	Картометрический метод	5,00	-
2033	303 957,14	2 211 946,68	Картометрический метод	5,00	-
2034	303 995,23	2 212 070,58	Картометрический метод	5,00	-
2035	303 979,70	2 212 074,80	Картометрический метод	5,00	-
2036	303 958,17	2 212 081,25	Картометрический метод	5,00	-
2037	303 927,34	2 212 090,13	Картометрический метод	5,00	-
2038	303 943,23	2 212 150,98	Картометрический метод	5,00	-
2039	303 946,36	2 212 160,23	Картометрический метод	5,00	-
2040	303 774,36	2 212 229,09	Картометрический метод	5,00	-
2041	303 770,33	2 212 205,62	Картометрический метод	5,00	-
2042	303 779,90	2 212 153,45	Картометрический метод	5,00	-
2043	303 810,55	2 212 140,06	Картометрический метод	5,00	-
2044	303 761,57	2 211 978,80	Картометрический метод	5,00	-
2045	303 813,82	2 211 961,70	Картометрический метод	5,00	-
2046	303 807,50	2 211 921,42	Картометрический метод	5,00	-
2047	303 839,99	2 211 870,77	Картометрический метод	5,00	-
2048	303 915,08	2 211 830,30	Картометрический метод	5,00	-
2049	303 951,06	2 211 782,25	Картометрический метод	5,00	-
2050	303 882,04	2 211 652,45	Картометрический метод	5,00	-
2051	303 829,70	2 211 681,79	Картометрический метод	5,00	-
2052	303 795,47	2 211 620,73	Картометрический метод	5,00	-
2053	303 847,81	2 211 591,38	Картометрический метод	5,00	-
2054	303 811,84	2 211 528,87	Картометрический метод	5,00	-
2055	303 836,50	2 211 515,83	Картометрический метод	5,00	-
2056	303 823,14	2 211 491,98	Картометрический метод	5,00	-
2057	303 822,53	2 211 487,31	Картометрический метод	5,00	-

Раздел 2

Сведения о местоположении границ объекта

1	2	3	4	5	6
2058	303 806,28	2 211 460,53	Картометрический метод	5,00	-
2059	303 812,07	2 211 456,99	Картометрический метод	5,00	-
2060	303 843,65	2 211 436,44	Картометрический метод	5,00	-
2061	303 848,67	2 211 436,62	Картометрический метод	5,00	-
2062	303 861,01	2 211 445,62	Картометрический метод	5,00	-
2063	303 863,34	2 211 447,78	Картометрический метод	5,00	-
2064	303 895,30	2 211 484,74	Картометрический метод	5,00	-
2065	303 907,32	2 211 478,39	Картометрический метод	5,00	-
2027	304 017,88	2 211 688,26	Картометрический метод	5,00	-
69					
2066	309 753,37	2 213 428,56	Картометрический метод	5,00	-
2067	309 751,61	2 213 429,16	Картометрический метод	5,00	-
2068	309 751,79	2 213 439,16	Картометрический метод	5,00	-
2069	309 715,34	2 213 439,59	Картометрический метод	5,00	-
2070	309 715,39	2 213 448,83	Картометрический метод	5,00	-
2071	309 712,79	2 213 449,03	Картометрический метод	5,00	-
2072	309 631,75	2 213 460,94	Картометрический метод	5,00	-
2073	309 627,16	2 213 461,61	Картометрический метод	5,00	-
2074	309 617,60	2 213 464,31	Картометрический метод	5,00	-
2075	309 616,07	2 213 458,36	Картометрический метод	5,00	-
2076	309 587,89	2 213 463,13	Картометрический метод	5,00	-
2077	309 587,25	2 213 452,06	Картометрический метод	5,00	-
2078	309 595,31	2 213 379,86	Картометрический метод	5,00	-
2079	309 592,17	2 213 356,16	Картометрический метод	5,00	-
2080	309 599,91	2 213 354,24	Картометрический метод	5,00	-
2081	309 628,17	2 213 342,75	Картометрический метод	5,00	-
2082	309 631,19	2 213 344,46	Картометрический метод	5,00	-
2083	309 689,03	2 213 320,62	Картометрический метод	5,00	-
2084	309 699,96	2 213 306,61	Картометрический метод	5,00	-
2085	309 747,22	2 213 292,18	Картометрический метод	5,00	-
2086	309 767,50	2 213 286,97	Картометрический метод	5,00	-
2087	309 768,09	2 213 286,82	Картометрический метод	5,00	-
2088	309 774,55	2 213 304,56	Картометрический метод	5,00	-
2089	309 768,54	2 213 306,77	Картометрический метод	5,00	-
2090	309 771,64	2 213 386,69	Картометрический метод	5,00	-
2091	309 752,22	2 213 387,53	Картометрический метод	5,00	-
2066	309 753,37	2 213 428,56	Картометрический метод	5,00	-
70					
2092	303 298,66	2 212 165,82	Картометрический метод	5,00	-
2093	303 244,21	2 211 981,35	Картометрический метод	5,00	-
2094	303 208,55	2 211 994,41	Картометрический метод	5,00	-
2095	303 139,46	2 211 885,59	Картометрический метод	5,00	-
2096	303 144,06	2 211 882,92	Картометрический метод	5,00	-
2097	303 285,63	2 211 800,65	Картометрический метод	5,00	-
2098	303 322,60	2 211 867,92	Картометрический метод	5,00	-
2099	303 351,17	2 211 920,41	Картометрический метод	5,00	-
2100	303 384,41	2 211 909,27	Картометрический метод	5,00	-
2101	303 444,56	2 211 933,30	Картометрический метод	5,00	-
2102	303 476,39	2 211 926,83	Картометрический метод	5,00	-
2103	303 522,85	2 212 075,87	Картометрический метод	5,00	-
2104	303 524,29	2 212 080,50	Картометрический метод	5,00	-
2105	303 543,62	2 212 148,23	Картометрический метод	5,00	-
2106	303 520,05	2 212 152,30	Картометрический метод	5,00	-
2107	303 466,97	2 212 173,88	Картометрический метод	5,00	-
2108	303 440,15	2 212 120,07	Картометрический метод	5,00	-

Раздел 2

Сведения о местоположении границ объекта

1	2	3	4	5	6
2092	303 298,66	2 212 165,82	Картометрический метод	5,00	-
71					
2109	309 772,66	2 215 545,79	Картометрический метод	5,00	-
2110	309 776,47	2 215 625,90	Картометрический метод	5,00	-
2111	309 801,01	2 215 636,28	Картометрический метод	5,00	-
2112	309 818,26	2 215 641,85	Картометрический метод	5,00	-
2113	309 856,38	2 215 649,89	Картометрический метод	5,00	-
2114	309 885,28	2 215 653,78	Картометрический метод	5,00	-
2115	309 892,63	2 215 628,45	Картометрический метод	5,00	-
2116	309 863,44	2 215 613,44	Картометрический метод	5,00	-
2117	309 862,62	2 215 611,75	Картометрический метод	5,00	-
2118	309 856,86	2 215 556,07	Картометрический метод	5,00	-
2119	309 882,33	2 215 550,29	Картометрический метод	5,00	-
2120	309 883,41	2 215 549,80	Картометрический метод	5,00	-
2121	309 895,57	2 215 549,40	Картометрический метод	5,00	-
2122	309 895,75	2 215 553,67	Картометрический метод	5,00	-
2123	309 917,74	2 215 554,80	Картометрический метод	5,00	-
2124	309 923,24	2 215 554,62	Картометрический метод	5,00	-
2125	309 925,26	2 215 628,87	Картометрический метод	5,00	-
2126	309 920,49	2 215 628,82	Картометрический метод	5,00	-
2127	309 917,21	2 215 677,63	Картометрический метод	5,00	-
2128	309 920,80	2 215 677,66	Картометрический метод	5,00	-
2129	309 921,73	2 215 714,56	Картометрический метод	5,00	-
2130	309 917,46	2 215 738,62	Картометрический метод	5,00	-
2131	309 916,00	2 215 746,80	Картометрический метод	5,00	-
2132	309 920,18	2 215 747,20	Картометрический метод	5,00	-
2133	309 918,95	2 215 759,37	Картометрический метод	5,00	-
2134	309 899,04	2 215 757,37	Картометрический метод	5,00	-
2135	309 899,46	2 215 752,96	Картометрический метод	5,00	-
2136	309 851,59	2 215 746,52	Картометрический метод	5,00	-
2137	309 749,23	2 215 730,52	Картометрический метод	5,00	-
2138	309 673,76	2 215 719,32	Картометрический метод	5,00	-
2139	309 676,92	2 215 614,04	Картометрический метод	5,00	-
2140	309 678,25	2 215 576,99	Картометрический метод	5,00	-
2141	309 673,58	2 215 575,90	Картометрический метод	5,00	-
2142	309 615,22	2 215 563,44	Картометрический метод	5,00	-
2143	309 546,26	2 215 563,03	Картометрический метод	5,00	-
2144	309 542,24	2 215 669,28	Картометрический метод	5,00	-
2145	309 539,67	2 215 692,29	Картометрический метод	5,00	-
2146	309 485,90	2 215 681,09	Картометрический метод	5,00	-
2147	309 486,21	2 215 546,67	Картометрический метод	5,00	-
2148	309 477,06	2 215 546,07	Картометрический метод	5,00	-
2149	309 448,85	2 215 544,55	Картометрический метод	5,00	-
2150	309 429,79	2 215 542,94	Картометрический метод	5,00	-
2151	309 404,51	2 215 542,70	Картометрический метод	5,00	-
2152	309 398,95	2 215 540,43	Картометрический метод	5,00	-
2153	309 398,99	2 215 537,84	Картометрический метод	5,00	-
2154	309 399,18	2 215 526,33	Картометрический метод	5,00	-
2155	309 399,24	2 215 524,06	Картометрический метод	5,00	-
2156	309 365,11	2 215 524,49	Картометрический метод	5,00	-
2157	309 325,21	2 215 521,76	Картометрический метод	5,00	-
2158	309 324,92	2 215 535,13	Картометрический метод	5,00	-
2159	309 306,48	2 215 533,82	Картометрический метод	5,00	-
2160	309 305,16	2 215 629,52	Картометрический метод	5,00	-
2161	309 301,71	2 215 646,88	Картометрический метод	5,00	-

Раздел 2

Сведения о местоположении границ объекта

1	2	3	4	5	6
2162	309 297,96	2 215 628,18	Картометрический метод	5,00	-
2163	309 263,43	2 215 431,85	Картометрический метод	5,00	-
2164	309 310,76	2 215 458,82	Картометрический метод	5,00	-
2165	309 423,62	2 215 505,52	Картометрический метод	5,00	-
2166	309 485,54	2 215 506,58	Картометрический метод	5,00	-
2167	309 664,98	2 215 444,83	Картометрический метод	5,00	-
2168	309 678,19	2 215 508,99	Картометрический метод	5,00	-
2169	309 756,61	2 215 510,66	Картометрический метод	5,00	-
2170	309 881,26	2 215 494,75	Картометрический метод	5,00	-
2171	309 878,13	2 215 525,71	Картометрический метод	5,00	-
2172	309 877,84	2 215 531,90	Картометрический метод	5,00	-
2173	309 791,10	2 215 527,86	Картометрический метод	5,00	-
2174	309 790,35	2 215 542,74	Картометрический метод	5,00	-
2175	309 790,28	2 215 544,27	Картометрический метод	5,00	-
2176	309 790,16	2 215 546,60	Картометрический метод	5,00	-
2109	309 772,66	2 215 545,79	Картометрический метод	5,00	-
72					
2177	310 152,93	2 216 901,92	Картометрический метод	5,00	-
2178	310 150,51	2 216 861,95	Картометрический метод	5,00	-
2179	310 135,75	2 216 834,19	Картометрический метод	5,00	-
2180	310 131,39	2 216 814,42	Картометрический метод	5,00	-
2181	310 111,58	2 216 805,65	Картометрический метод	5,00	-
2182	310 102,39	2 216 792,66	Картометрический метод	5,00	-
2183	310 090,32	2 216 793,75	Картометрический метод	5,00	-
2184	310 046,11	2 216 643,56	Картометрический метод	5,00	-
2185	310 004,50	2 216 573,43	Картометрический метод	5,00	-
2186	310 013,54	2 216 569,24	Картометрический метод	5,00	-
2187	310 024,19	2 216 546,32	Картометрический метод	5,00	-
2188	310 012,74	2 216 499,88	Картометрический метод	5,00	-
2189	310 002,26	2 216 457,35	Картометрический метод	5,00	-
2190	310 002,14	2 216 449,48	Картометрический метод	5,00	-
2191	310 025,59	2 216 438,92	Картометрический метод	5,00	-
2192	310 029,72	2 216 447,33	Картометрический метод	5,00	-
2193	310 047,25	2 216 491,10	Картометрический метод	5,00	-
2194	310 064,69	2 216 530,65	Картометрический метод	5,00	-
2195	310 069,06	2 216 540,15	Картометрический метод	5,00	-
2196	310 080,87	2 216 534,83	Картометрический метод	5,00	-
2197	310 106,21	2 216 521,48	Картометрический метод	5,00	-
2198	310 101,64	2 216 512,72	Картометрический метод	5,00	-
2199	310 102,53	2 216 509,45	Картометрический метод	5,00	-
2200	310 108,72	2 216 506,96	Картометрический метод	5,00	-
2201	310 115,54	2 216 506,46	Картометрический метод	5,00	-
2202	310 128,25	2 216 522,61	Картометрический метод	5,00	-
2203	310 132,39	2 216 531,86	Картометрический метод	5,00	-
2204	310 307,54	2 216 796,00	Картометрический метод	5,00	-
2205	310 253,07	2 216 840,88	Картометрический метод	5,00	-
2206	310 233,10	2 216 854,94	Картометрический метод	5,00	-
2207	310 182,63	2 216 899,48	Картометрический метод	5,00	-
2208	310 165,83	2 216 927,28	Картометрический метод	5,00	-
2177	310 152,93	2 216 901,92	Картометрический метод	5,00	-
73					
2209	306 211,98	2 213 173,89	Картометрический метод	5,00	-
2210	306 202,85	2 213 165,99	Картометрический метод	5,00	-
2211	306 208,96	2 213 155,67	Картометрический метод	5,00	-
2212	306 210,04	2 213 149,60	Картометрический метод	5,00	-

Раздел 2

Сведения о местоположении границ объекта

1	2	3	4	5	6
2213	306 198,20	2 213 102,73	Картометрический метод	5,00	-
2214	306 193,76	2 213 098,48	Картометрический метод	5,00	-
2215	306 164,54	2 213 070,47	Картометрический метод	5,00	-
2216	306 155,25	2 213 061,56	Картометрический метод	5,00	-
2217	306 140,09	2 213 046,22	Картометрический метод	5,00	-
2218	306 133,99	2 213 048,08	Картометрический метод	5,00	-
2219	306 129,61	2 213 044,45	Картометрический метод	5,00	-
2220	306 115,21	2 213 032,54	Картометрический метод	5,00	-
2221	306 101,50	2 213 028,50	Картометрический метод	5,00	-
2222	306 088,08	2 213 024,53	Картометрический метод	5,00	-
2223	306 086,58	2 213 027,43	Картометрический метод	5,00	-
2224	306 078,15	2 213 026,19	Картометрический метод	5,00	-
2225	306 079,49	2 213 018,23	Картометрический метод	5,00	-
2226	306 071,96	2 213 016,66	Картометрический метод	5,00	-
2227	306 070,98	2 213 016,46	Картометрический метод	5,00	-
2228	306 063,88	2 213 015,34	Картометрический метод	5,00	-
2229	306 054,09	2 213 060,15	Картометрический метод	5,00	-
2230	305 913,21	2 213 308,67	Картометрический метод	5,00	-
2231	305 851,91	2 213 257,45	Картометрический метод	5,00	-
2232	305 741,44	2 213 193,74	Картометрический метод	5,00	-
2233	305 769,03	2 213 007,25	Картометрический метод	5,00	-
2234	305 787,49	2 212 918,27	Картометрический метод	5,00	-
2235	305 793,35	2 212 873,01	Картометрический метод	5,00	-
2236	305 807,80	2 212 783,14	Картометрический метод	5,00	-
2237	305 809,71	2 212 771,29	Картометрический метод	5,00	-
2238	305 808,82	2 212 746,55	Картометрический метод	5,00	-
2239	305 791,02	2 212 707,66	Картометрический метод	5,00	-
2240	305 782,23	2 212 688,45	Картометрический метод	5,00	-
2241	305 781,00	2 212 685,77	Картометрический метод	5,00	-
2242	305 782,70	2 212 679,35	Картометрический метод	5,00	-
2243	305 817,93	2 212 649,21	Картометрический метод	5,00	-
2244	305 835,70	2 212 634,00	Картометрический метод	5,00	-
2245	305 858,08	2 212 581,04	Картометрический метод	5,00	-
2246	305 869,39	2 212 506,20	Картометрический метод	5,00	-
2247	305 861,47	2 212 303,99	Картометрический метод	5,00	-
2248	305 857,28	2 212 156,01	Картометрический метод	5,00	-
2249	305 854,93	2 212 064,43	Картометрический метод	5,00	-
2250	306 050,12	2 212 058,39	Картометрический метод	5,00	-
2251	306 071,20	2 212 057,74	Картометрический метод	5,00	-
2252	306 074,23	2 212 151,65	Картометрический метод	5,00	-
2253	306 152,05	2 212 205,23	Картометрический метод	5,00	-
2254	306 072,45	2 212 441,26	Картометрический метод	5,00	-
2255	306 074,23	2 212 479,47	Картометрический метод	5,00	-
2256	306 073,86	2 212 492,05	Картометрический метод	5,00	-
2257	306 085,41	2 212 564,56	Картометрический метод	5,00	-
2258	306 180,34	2 212 726,75	Картометрический метод	5,00	-
2259	306 188,50	2 212 741,83	Картометрический метод	5,00	-
2260	306 198,75	2 212 783,58	Картометрический метод	5,00	-
2261	306 199,34	2 212 785,53	Картометрический метод	5,00	-
2262	306 211,81	2 212 848,47	Картометрический метод	5,00	-
2263	306 240,84	2 213 005,63	Картометрический метод	5,00	-
2264	306 252,07	2 213 032,95	Картометрический метод	5,00	-
2265	306 294,24	2 213 091,71	Картометрический метод	5,00	-
2266	306 279,11	2 213 108,67	Картометрический метод	5,00	-
2267	306 278,73	2 213 108,97	Картометрический метод	5,00	-

Раздел 2

Сведения о местоположении границ объекта

1	2	3	4	5	6
2268	306 272,16	2 213 111,42	Картометрический метод	5,00	-
2269	306 265,89	2 213 117,35	Картометрический метод	5,00	-
2270	306 264,08	2 213 115,43	Картометрический метод	5,00	-
2271	306 260,27	2 213 118,88	Картометрический метод	5,00	-
2272	306 246,12	2 213 131,74	Картометрический метод	5,00	-
2273	306 238,40	2 213 140,13	Картометрический метод	5,00	-
2274	306 237,33	2 213 141,56	Картометрический метод	5,00	-
2275	306 239,01	2 213 142,91	Картометрический метод	5,00	-
2276	306 228,10	2 213 156,46	Картометрический метод	5,00	-
2277	306 226,27	2 213 154,91	Картометрический метод	5,00	-
2278	306 212,46	2 213 173,26	Картометрический метод	5,00	-
2209	306 211,98	2 213 173,89	Картометрический метод	5,00	-
74					
2279	307 029,51	2 214 020,89	Картометрический метод	5,00	-
2280	307 029,54	2 214 028,53	Картометрический метод	5,00	-
2281	307 039,29	2 214 080,23	Картометрический метод	5,00	-
2282	307 035,40	2 214 099,71	Картометрический метод	5,00	-
2283	307 028,20	2 214 103,02	Картометрический метод	5,00	-
2284	306 985,75	2 214 104,72	Картометрический метод	5,00	-
2285	306 999,24	2 214 012,29	Картометрический метод	5,00	-
2286	307 001,26	2 214 008,67	Картометрический метод	5,00	-
2279	307 029,51	2 214 020,89	Картометрический метод	5,00	-
75					
2287	307 011,51	2 214 616,30	Картометрический метод	5,00	-
2288	306 992,05	2 214 661,78	Картометрический метод	5,00	-
2289	306 984,24	2 214 659,03	Картометрический метод	5,00	-
2290	306 979,41	2 214 657,59	Картометрический метод	5,00	-
2291	306 978,11	2 214 660,60	Картометрический метод	5,00	-
2292	306 970,84	2 214 657,53	Картометрический метод	5,00	-
2293	306 972,44	2 214 654,74	Картометрический метод	5,00	-
2294	306 967,20	2 214 643,19	Картометрический метод	5,00	-
2295	306 946,16	2 214 639,90	Картометрический метод	5,00	-
2296	306 967,22	2 214 632,79	Картометрический метод	5,00	-
2297	306 959,20	2 214 603,41	Картометрический метод	5,00	-
2298	306 960,07	2 214 600,87	Картометрический метод	5,00	-
2299	306 979,79	2 214 610,08	Картометрический метод	5,00	-
2300	306 982,10	2 214 604,28	Картометрический метод	5,00	-
2301	307 005,11	2 214 613,65	Картометрический метод	5,00	-
2287	307 011,51	2 214 616,30	Картометрический метод	5,00	-
76					
2302	304 917,51	2 219 153,24	Картометрический метод	5,00	-
2456	304 904,32	2 219 152,26	Картометрический метод	5,00	-
2455	304 895,66	2 219 151,61	Картометрический метод	5,00	-
2454	304 852,92	2 219 155,95	Картометрический метод	5,00	-
2453	304 851,78	2 219 143,68	Картометрический метод	5,00	-
2452	304 845,99	2 219 141,37	Картометрический метод	5,00	-
2451	304 833,29	2 219 144,14	Картометрический метод	5,00	-
2450	304 819,95	2 219 141,88	Картометрический метод	5,00	-
2449	304 781,35	2 219 147,15	Картометрический метод	5,00	-
2448	304 776,54	2 219 142,44	Картометрический метод	5,00	-
2447	304 770,54	2 219 143,24	Картометрический метод	5,00	-
2446	304 767,92	2 219 107,73	Картометрический метод	5,00	-
2445	304 765,36	2 219 107,98	Картометрический метод	5,00	-
2444	304 765,13	2 219 106,59	Картометрический метод	5,00	-
2443	304 753,16	2 219 108,56	Картометрический метод	5,00	-

Раздел 2

Сведения о местоположении границ объекта

1	2	3	4	5	6
2442	304 723,47	2 219 112,84	Картометрический метод	5,00	-
2441	304 720,07	2 219 081,12	Картометрический метод	5,00	-
2440	304 719,91	2 219 080,12	Картометрический метод	5,00	-
2439	304 719,05	2 219 073,16	Картометрический метод	5,00	-
2438	304 717,31	2 219 060,91	Картометрический метод	5,00	-
2437	304 712,89	2 219 061,47	Картометрический метод	5,00	-
2436	304 705,69	2 219 062,45	Картометрический метод	5,00	-
2435	304 652,89	2 219 067,02	Картометрический метод	5,00	-
2434	304 652,36	2 219 063,71	Картометрический метод	5,00	-
2433	304 640,33	2 219 064,91	Картометрический метод	5,00	-
2432	304 605,23	2 219 068,68	Картометрический метод	5,00	-
2431	304 609,36	2 219 102,14	Картометрический метод	5,00	-
2430	304 596,77	2 219 103,36	Картометрический метод	5,00	-
2429	304 594,00	2 219 107,15	Картометрический метод	5,00	-
2428	304 607,96	2 219 277,64	Картометрический метод	5,00	-
2427	304 613,59	2 219 277,31	Картометрический метод	5,00	-
2426	304 614,03	2 219 283,48	Картометрический метод	5,00	-
2425	304 620,14	2 219 283,09	Картометрический метод	5,00	-
2424	304 620,36	2 219 287,30	Картометрический метод	5,00	-
2423	304 646,62	2 219 331,28	Картометрический метод	5,00	-
2422	304 865,72	2 219 407,14	Картометрический метод	5,00	-
2421	304 941,42	2 219 433,42	Картометрический метод	5,00	-
2420	304 947,62	2 219 489,10	Картометрический метод	5,00	-
2419	305 043,59	2 219 698,94	Картометрический метод	5,00	-
2418	305 030,57	2 219 708,46	Картометрический метод	5,00	-
2417	305 033,53	2 219 715,30	Картометрический метод	5,00	-
2416	305 012,88	2 219 729,15	Картометрический метод	5,00	-
2415	304 968,85	2 219 758,70	Картометрический метод	5,00	-
2414	304 972,68	2 219 763,68	Картометрический метод	5,00	-
2413	304 972,13	2 219 766,18	Картометрический метод	5,00	-
2412	304 853,51	2 219 848,18	Картометрический метод	5,00	-
2411	304 796,49	2 219 887,91	Картометрический метод	5,00	-
2410	304 792,39	2 219 890,79	Картометрический метод	5,00	-
2409	304 807,62	2 219 913,96	Картометрический метод	5,00	-
2408	304 834,25	2 219 954,55	Картометрический метод	5,00	-
2407	304 863,27	2 219 973,73	Картометрический метод	5,00	-
2406	304 856,45	2 219 978,12	Картометрический метод	5,00	-
2405	304 873,95	2 220 004,97	Картометрический метод	5,00	-
2404	304 887,44	2 220 023,98	Картометрический метод	5,00	-
2403	304 897,79	2 220 029,05	Картометрический метод	5,00	-
2402	304 906,12	2 220 032,87	Картометрический метод	5,00	-
2401	304 910,06	2 220 034,26	Картометрический метод	5,00	-
2400	304 927,95	2 220 043,31	Картометрический метод	5,00	-
2399	304 941,95	2 220 050,33	Картометрический метод	5,00	-
2398	304 933,13	2 220 061,28	Картометрический метод	5,00	-
2397	304 915,76	2 220 078,80	Картометрический метод	5,00	-
2396	304 901,86	2 220 085,00	Картометрический метод	5,00	-
2395	304 899,64	2 220 086,62	Картометрический метод	5,00	-
2394	304 896,82	2 220 088,67	Картометрический метод	5,00	-
2393	304 893,28	2 220 090,98	Картометрический метод	5,00	-
2392	304 890,46	2 220 092,85	Картометрический метод	5,00	-
2391	304 891,38	2 220 116,97	Картометрический метод	5,00	-
2390	304 956,18	2 220 125,51	Картометрический метод	5,00	-
2389	305 034,99	2 220 126,21	Картометрический метод	5,00	-
2388	305 028,63	2 220 032,90	Картометрический метод	5,00	-

Раздел 2

Сведения о местоположении границ объекта

1	2	3	4	5	6
2387	305 027,20	2 220 033,07	Картометрический метод	5,00	-
2386	305 010,87	2 219 974,81	Картометрический метод	5,00	-
2385	305 008,52	2 219 966,49	Картометрический метод	5,00	-
2384	305 063,74	2 219 942,45	Картометрический метод	5,00	-
2383	305 063,50	2 219 942,33	Картометрический метод	5,00	-
2382	305 096,55	2 219 927,67	Картометрический метод	5,00	-
2381	305 096,83	2 219 928,31	Картометрический метод	5,00	-
2380	305 127,31	2 219 915,01	Картометрический метод	5,00	-
2379	305 156,05	2 219 902,69	Картометрический метод	5,00	-
2378	305 104,14	2 219 803,12	Картометрический метод	5,00	-
2377	305 130,74	2 219 785,69	Картометрический метод	5,00	-
2376	305 162,31	2 219 769,20	Картометрический метод	5,00	-
2375	305 123,17	2 219 698,28	Картометрический метод	5,00	-
2374	305 119,14	2 219 680,21	Картометрический метод	5,00	-
2373	305 259,84	2 219 573,90	Картометрический метод	5,00	-
2372	305 396,50	2 219 511,34	Картометрический метод	5,00	-
2371	305 497,35	2 219 569,40	Картометрический метод	5,00	-
2370	305 539,86	2 219 616,55	Картометрический метод	5,00	-
2369	305 580,58	2 219 662,49	Картометрический метод	5,00	-
2368	305 624,18	2 219 706,72	Картометрический метод	5,00	-
2367	305 650,56	2 219 666,84	Картометрический метод	5,00	-
2366	305 861,91	2 219 340,48	Картометрический метод	5,00	-
2365	305 860,81	2 219 281,10	Картометрический метод	5,00	-
2364	305 910,20	2 219 210,96	Картометрический метод	5,00	-
2363	305 858,18	2 219 169,49	Картометрический метод	5,00	-
2362	305 893,29	2 219 120,25	Картометрический метод	5,00	-
2361	305 893,90	2 219 088,29	Картометрический метод	5,00	-
2360	305 949,72	2 219 007,44	Картометрический метод	5,00	-
2359	305 829,53	2 218 916,84	Картометрический метод	5,00	-
2358	305 829,36	2 218 911,52	Картометрический метод	5,00	-
2357	305 836,73	2 218 862,51	Картометрический метод	5,00	-
2356	305 664,03	2 218 881,35	Картометрический метод	5,00	-
2355	305 668,94	2 218 963,68	Картометрический метод	5,00	-
2354	305 481,26	2 218 983,03	Картометрический метод	5,00	-
2353	305 470,30	2 218 906,32	Картометрический метод	5,00	-
2352	305 281,53	2 218 930,30	Картометрический метод	5,00	-
2351	305 250,89	2 218 935,93	Картометрический метод	5,00	-
2350	305 252,02	2 218 942,85	Картометрический метод	5,00	-
2349	305 252,90	2 218 952,10	Картометрический метод	5,00	-
2348	305 259,50	2 219 016,75	Картометрический метод	5,00	-
2347	305 260,42	2 219 024,59	Картометрический метод	5,00	-
2346	305 390,50	2 219 010,38	Картометрический метод	5,00	-
2345	305 469,75	2 219 002,33	Картометрический метод	5,00	-
2344	305 470,45	2 219 009,44	Картометрический метод	5,00	-
2343	305 474,36	2 219 053,34	Картометрический метод	5,00	-
2342	305 455,31	2 219 054,41	Картометрический метод	5,00	-
2341	305 433,81	2 219 055,63	Картометрический метод	5,00	-
2340	305 417,46	2 219 057,39	Картометрический метод	5,00	-
2339	305 418,47	2 219 069,36	Картометрический метод	5,00	-
2338	305 396,20	2 219 067,62	Картометрический метод	5,00	-
2337	305 364,01	2 219 070,20	Картометрический метод	5,00	-
2336	305 364,94	2 219 075,10	Картометрический метод	5,00	-
2335	305 367,54	2 219 107,26	Картометрический метод	5,00	-
2334	305 273,53	2 219 117,45	Картометрический метод	5,00	-
2333	305 273,64	2 219 118,89	Картометрический метод	5,00	-

Раздел 2

Сведения о местоположении границ объекта

1	2	3	4	5	6
2332	305 270,73	2 219 119,25	Картометрический метод	5,00	-
2331	305 272,75	2 219 143,84	Картометрический метод	5,00	-
2330	305 275,60	2 219 178,23	Картометрический метод	5,00	-
2329	305 278,20	2 219 209,60	Картометрический метод	5,00	-
2328	305 303,64	2 219 209,70	Картометрический метод	5,00	-
2327	305 303,80	2 219 210,28	Картометрический метод	5,00	-
2326	305 338,86	2 219 213,72	Картометрический метод	5,00	-
2325	305 344,31	2 219 248,44	Картометрический метод	5,00	-
2324	305 279,52	2 219 296,19	Картометрический метод	5,00	-
2323	305 382,23	2 219 430,54	Картометрический метод	5,00	-
2322	305 364,75	2 219 443,90	Картометрический метод	5,00	-
2321	305 363,24	2 219 441,91	Картометрический метод	5,00	-
2320	305 296,52	2 219 492,94	Картометрический метод	5,00	-
2319	305 312,44	2 219 513,75	Картометрический метод	5,00	-
2318	305 263,66	2 219 543,91	Картометрический метод	5,00	-
2317	305 250,29	2 219 525,82	Картометрический метод	5,00	-
2316	305 151,04	2 219 391,53	Картометрический метод	5,00	-
2315	305 194,87	2 219 360,00	Картометрический метод	5,00	-
2314	305 192,35	2 219 356,70	Картометрический метод	5,00	-
2313	305 154,56	2 219 385,01	Картометрический метод	5,00	-
2312	305 126,38	2 219 402,91	Картометрический метод	5,00	-
2311	305 114,45	2 219 390,40	Картометрический метод	5,00	-
2310	305 074,47	2 219 396,50	Картометрический метод	5,00	-
2309	305 061,02	2 219 399,01	Картометрический метод	5,00	-
2308	305 060,36	2 219 396,70	Картометрический метод	5,00	-
2307	304 988,56	2 219 405,08	Картометрический метод	5,00	-
2306	304 988,44	2 219 404,13	Картометрический метод	5,00	-
2305	304 962,72	2 219 398,36	Картометрический метод	5,00	-
2304	304 960,36	2 219 397,27	Картометрический метод	5,00	-
2303	304 945,16	2 219 391,64	Картометрический метод	5,00	-
2302	304 917,51	2 219 153,24	Картометрический метод	5,00	-
Вырез 1 из 1					
2457	305 575,33	2 219 504,69	Картометрический метод	5,00	-
2458	305 577,36	2 219 506,64	Картометрический метод	5,00	-
2459	305 601,32	2 219 491,09	Картометрический метод	5,00	-
2460	305 582,61	2 219 461,03	Картометрический метод	5,00	-
2461	305 654,97	2 219 409,01	Картометрический метод	5,00	-
2462	305 547,38	2 219 259,26	Картометрический метод	5,00	-
2463	305 386,49	2 219 374,15	Картометрический метод	5,00	-
2464	305 465,22	2 219 484,00	Картометрический метод	5,00	-
2465	305 463,05	2 219 485,76	Картометрический метод	5,00	-
2466	305 465,77	2 219 489,60	Картометрический метод	5,00	-
2467	305 469,99	2 219 486,48	Картометрический метод	5,00	-
2468	305 480,60	2 219 501,33	Картометрический метод	5,00	-
2469	305 478,73	2 219 502,64	Картометрический метод	5,00	-
2470	305 494,76	2 219 524,84	Картометрический метод	5,00	-
2471	305 513,05	2 219 550,17	Картометрический метод	5,00	-
2472	305 562,07	2 219 514,37	Картометрический метод	5,00	-
2457	305 575,33	2 219 504,69	Картометрический метод	5,00	-
78					
2473	309 782,73	2 212 572,03	Картометрический метод	5,00	-
2474	309 792,43	2 212 527,59	Картометрический метод	5,00	-
2475	309 811,82	2 212 512,68	Картометрический метод	5,00	-
2476	309 842,49	2 212 492,36	Картометрический метод	5,00	-
2477	309 879,31	2 212 475,57	Картометрический метод	5,00	-

Раздел 2

Сведения о местоположении границ объекта

1	2	3	4	5	6
2478	310 197,33	2 212 330,57	Картометрический метод	5,00	-
2479	310 258,67	2 212 271,16	Картометрический метод	5,00	-
2480	310 303,28	2 212 302,69	Картометрический метод	5,00	-
2481	310 339,04	2 212 407,24	Картометрический метод	5,00	-
2482	310 420,47	2 212 386,63	Картометрический метод	5,00	-
2483	310 657,18	2 212 338,22	Картометрический метод	5,00	-
2484	310 703,76	2 212 330,29	Картометрический метод	5,00	-
2485	310 704,96	2 212 334,48	Картометрический метод	5,00	-
2486	310 712,68	2 212 361,05	Картометрический метод	5,00	-
2487	310 713,91	2 212 365,90	Картометрический метод	5,00	-
2488	310 714,43	2 212 368,97	Картометрический метод	5,00	-
2489	310 673,55	2 212 396,04	Картометрический метод	5,00	-
2490	310 678,38	2 212 407,25	Картометрический метод	5,00	-
2491	310 693,43	2 212 418,50	Картометрический метод	5,00	-
2492	310 686,84	2 212 427,31	Картометрический метод	5,00	-
2493	310 657,95	2 212 466,02	Картометрический метод	5,00	-
2494	310 657,24	2 212 465,50	Картометрический метод	5,00	-
2495	310 627,22	2 212 505,07	Картометрический метод	5,00	-
2496	310 632,77	2 212 509,34	Картометрический метод	5,00	-
2497	310 574,86	2 212 585,82	Картометрический метод	5,00	-
2498	310 570,91	2 212 591,05	Картометрический метод	5,00	-
2499	310 564,50	2 212 598,91	Картометрический метод	5,00	-
2500	310 579,39	2 212 612,05	Картометрический метод	5,00	-
2501	310 544,77	2 212 647,28	Картометрический метод	5,00	-
2502	310 551,47	2 212 667,58	Картометрический метод	5,00	-
2503	310 481,59	2 212 733,03	Картометрический метод	5,00	-
2504	310 481,20	2 212 732,63	Картометрический метод	5,00	-
2505	310 381,38	2 212 826,88	Картометрический метод	5,00	-
2506	310 368,40	2 212 837,43	Картометрический метод	5,00	-
2507	310 104,84	2 212 919,72	Картометрический метод	5,00	-
2508	310 092,16	2 212 928,03	Картометрический метод	5,00	-
2509	310 084,04	2 212 918,84	Картометрический метод	5,00	-
2510	310 049,72	2 212 929,43	Картометрический метод	5,00	-
2511	310 038,61	2 212 926,96	Картометрический метод	5,00	-
2512	310 035,89	2 212 921,44	Картометрический метод	5,00	-
2513	310 014,99	2 212 875,84	Картометрический метод	5,00	-
2514	310 039,76	2 212 867,85	Картометрический метод	5,00	-
2515	310 026,57	2 212 815,87	Картометрический метод	5,00	-
2516	309 986,26	2 212 815,92	Картометрический метод	5,00	-
2517	309 984,27	2 212 815,76	Картометрический метод	5,00	-
2518	309 953,25	2 212 813,28	Картометрический метод	5,00	-
2519	309 955,26	2 212 833,67	Картометрический метод	5,00	-
2520	309 957,85	2 212 834,74	Картометрический метод	5,00	-
2521	309 961,53	2 212 864,10	Картометрический метод	5,00	-
2522	309 960,77	2 212 865,46	Картометрический метод	5,00	-
2523	309 961,05	2 212 877,48	Картометрический метод	5,00	-
2524	309 964,36	2 212 892,30	Картометрический метод	5,00	-
2525	309 974,16	2 212 951,35	Картометрический метод	5,00	-
2526	309 939,79	2 212 962,27	Картометрический метод	5,00	-
2527	309 943,75	2 212 986,67	Картометрический метод	5,00	-
2528	309 949,97	2 213 014,10	Картометрический метод	5,00	-
2529	309 730,95	2 213 056,20	Картометрический метод	5,00	-
2530	309 652,72	2 213 074,38	Картометрический метод	5,00	-
2531	309 647,19	2 213 056,47	Картометрический метод	5,00	-
2532	309 591,68	2 212 996,00	Картометрический метод	5,00	-

Раздел 2

Сведения о местоположении границ объекта

1	2	3	4	5	6
2533	309 648,93	2 213 031,38	Картометрический метод	5,00	-
2534	309 698,88	2 213 027,11	Картометрический метод	5,00	-
2535	309 718,09	2 212 964,57	Картометрический метод	5,00	-
2536	309 671,07	2 212 923,74	Картометрический метод	5,00	-
2537	309 664,66	2 212 925,90	Картометрический метод	5,00	-
2538	309 660,01	2 212 923,02	Картометрический метод	5,00	-
2539	309 658,76	2 212 924,57	Картометрический метод	5,00	-
2540	309 638,20	2 212 906,07	Картометрический метод	5,00	-
2541	309 584,11	2 212 819,88	Картометрический метод	5,00	-
2542	309 589,25	2 212 807,16	Картометрический метод	5,00	-
2543	309 584,37	2 212 804,72	Картометрический метод	5,00	-
2544	309 580,68	2 212 803,18	Картометрический метод	5,00	-
2545	309 576,62	2 212 801,67	Картометрический метод	5,00	-
2546	309 573,07	2 212 800,49	Картометрический метод	5,00	-
2547	309 569,22	2 212 799,45	Картометрический метод	5,00	-
2548	309 564,73	2 212 798,48	Картометрический метод	5,00	-
2549	309 560,61	2 212 797,86	Картометрический метод	5,00	-
2550	309 555,99	2 212 797,38	Картометрический метод	5,00	-
2551	309 550,70	2 212 797,23	Картометрический метод	5,00	-
2552	309 545,96	2 212 797,28	Картометрический метод	5,00	-
2553	309 539,08	2 212 797,38	Картометрический метод	5,00	-
2554	309 529,83	2 212 797,89	Картометрический метод	5,00	-
2555	309 533,09	2 212 854,13	Картометрический метод	5,00	-
2556	309 499,56	2 212 854,97	Картометрический метод	5,00	-
2557	309 474,09	2 212 855,60	Картометрический метод	5,00	-
2558	309 474,22	2 212 859,67	Картометрический метод	5,00	-
2559	309 477,02	2 212 904,56	Картометрический метод	5,00	-
2560	309 478,24	2 212 924,01	Картометрический метод	5,00	-
2561	309 525,01	2 212 954,80	Картометрический метод	5,00	-
2562	309 542,03	2 212 965,32	Картометрический метод	5,00	-
2563	309 522,17	2 212 962,12	Картометрический метод	5,00	-
2564	309 496,62	2 212 971,83	Картометрический метод	5,00	-
2565	309 476,25	2 212 956,02	Картометрический метод	5,00	-
2566	309 420,83	2 213 015,67	Картометрический метод	5,00	-
2567	309 401,82	2 213 015,48	Картометрический метод	5,00	-
2568	309 383,72	2 213 008,35	Картометрический метод	5,00	-
2569	309 383,68	2 213 006,73	Картометрический метод	5,00	-
2570	309 377,79	2 213 006,01	Картометрический метод	5,00	-
2571	309 373,17	2 213 005,44	Картометрический метод	5,00	-
2572	309 370,76	2 213 004,88	Картометрический метод	5,00	-
2573	309 365,66	2 213 002,88	Картометрический метод	5,00	-
2574	309 362,37	2 212 999,47	Картометрический метод	5,00	-
2575	309 359,60	2 212 999,39	Картометрический метод	5,00	-
2576	309 358,24	2 212 998,53	Картометрический метод	5,00	-
2577	309 355,86	2 212 997,02	Картометрический метод	5,00	-
2578	309 352,26	2 212 994,56	Картометрический метод	5,00	-
2579	309 350,27	2 212 992,18	Картометрический метод	5,00	-
2580	309 352,75	2 212 990,07	Картометрический метод	5,00	-
2581	309 352,36	2 212 988,53	Картометрический метод	5,00	-
2582	309 350,98	2 212 986,76	Картометрический метод	5,00	-
2583	309 344,39	2 212 983,26	Картометрический метод	5,00	-
2584	309 340,48	2 212 980,56	Картометрический метод	5,00	-
2585	309 339,69	2 212 979,89	Картометрический метод	5,00	-
2586	309 333,86	2 212 977,17	Картометрический метод	5,00	-
2587	309 329,94	2 212 962,24	Картометрический метод	5,00	-

Раздел 2

Сведения о местоположении границ объекта

1	2	3	4	5	6
2588	309 336,92	2 212 942,59	Картометрический метод	5,00	-
2589	309 343,49	2 212 924,10	Картометрический метод	5,00	-
2590	309 344,54	2 212 919,32	Картометрический метод	5,00	-
2591	309 343,20	2 212 919,22	Картометрический метод	5,00	-
2592	309 340,59	2 212 818,14	Картометрический метод	5,00	-
2593	309 365,52	2 212 743,29	Картометрический метод	5,00	-
2594	309 367,71	2 212 736,15	Картометрический метод	5,00	-
2595	309 500,62	2 212 690,73	Картометрический метод	5,00	-
2596	309 526,90	2 212 683,20	Картометрический метод	5,00	-
2597	309 527,50	2 212 684,97	Картометрический метод	5,00	-
2598	309 552,51	2 212 676,82	Картометрический метод	5,00	-
2599	309 556,91	2 212 676,17	Картометрический метод	5,00	-
2600	309 557,99	2 212 680,39	Картометрический метод	5,00	-
2601	309 566,73	2 212 678,17	Картометрический метод	5,00	-
2602	309 578,39	2 212 673,77	Картометрический метод	5,00	-
2603	309 574,48	2 212 660,99	Картометрический метод	5,00	-
2604	309 601,25	2 212 651,06	Картометрический метод	5,00	-
2605	309 602,35	2 212 653,93	Картометрический метод	5,00	-
2606	309 630,61	2 212 643,85	Картометрический метод	5,00	-
2607	309 658,52	2 212 632,86	Картометрический метод	5,00	-
2608	309 657,50	2 212 630,13	Картометрический метод	5,00	-
2609	309 666,94	2 212 626,60	Картометрический метод	5,00	-
2610	309 667,25	2 212 627,46	Картометрический метод	5,00	-
2611	309 696,38	2 212 616,85	Картометрический метод	5,00	-
2612	309 696,07	2 212 615,76	Картометрический метод	5,00	-
2613	309 768,56	2 212 588,80	Картометрический метод	5,00	-
2473	309 782,73	2 212 572,03	Картометрический метод	5,00	-
79					
2614	307 134,86	2 213 758,95	Картометрический метод	5,00	-
2615	307 212,41	2 213 643,76	Картометрический метод	5,00	-
2616	307 219,99	2 213 633,83	Картометрический метод	5,00	-
2617	307 311,95	2 213 680,19	Картометрический метод	5,00	-
2618	307 315,48	2 213 672,65	Картометрический метод	5,00	-
2619	307 293,90	2 213 661,76	Картометрический метод	5,00	-
2620	307 295,28	2 213 659,04	Картометрический метод	5,00	-
2621	307 293,75	2 213 658,43	Картометрический метод	5,00	-
2622	307 233,37	2 213 626,27	Картометрический метод	5,00	-
2623	307 267,94	2 213 562,66	Картометрический метод	5,00	-
2624	307 306,54	2 213 493,10	Картометрический метод	5,00	-
2625	307 319,09	2 213 499,35	Картометрический метод	5,00	-
2626	307 320,93	2 213 500,27	Картометрический метод	5,00	-
2627	307 326,38	2 213 503,03	Картометрический метод	5,00	-
2628	307 361,44	2 213 519,94	Картометрический метод	5,00	-
2629	307 390,09	2 213 533,76	Картометрический метод	5,00	-
2630	307 393,34	2 213 533,29	Картометрический метод	5,00	-
2631	307 373,08	2 213 593,93	Картометрический метод	5,00	-
2632	307 372,12	2 213 597,30	Картометрический метод	5,00	-
2633	307 367,65	2 213 621,80	Картометрический метод	5,00	-
2634	307 387,04	2 213 730,59	Картометрический метод	5,00	-
2635	307 397,45	2 213 778,42	Картометрический метод	5,00	-
2636	307 395,45	2 213 777,75	Картометрический метод	5,00	-
2637	307 332,08	2 213 753,86	Картометрический метод	5,00	-
2638	307 327,97	2 213 764,76	Картометрический метод	5,00	-
2639	307 322,70	2 213 772,77	Картометрический метод	5,00	-
2640	307 312,89	2 213 769,63	Картометрический метод	5,00	-

Раздел 2

Сведения о местоположении границ объекта

1	2	3	4	5	6
2641	307 307,75	2 213 767,97	Картометрический метод	5,00	-
2642	307 303,49	2 213 773,87	Картометрический метод	5,00	-
2643	307 275,52	2 213 759,61	Картометрический метод	5,00	-
2644	307 273,23	2 213 764,99	Картометрический метод	5,00	-
2645	307 272,83	2 213 768,10	Картометрический метод	5,00	-
2646	307 230,35	2 213 770,75	Картометрический метод	5,00	-
2647	307 223,73	2 213 771,15	Картометрический метод	5,00	-
2648	307 221,96	2 213 769,56	Картометрический метод	5,00	-
2649	307 212,94	2 213 768,76	Картометрический метод	5,00	-
2650	307 209,07	2 213 768,43	Картометрический метод	5,00	-
2651	307 186,24	2 213 766,41	Картометрический метод	5,00	-
2652	307 166,93	2 213 764,70	Картометрический метод	5,00	-
2653	307 151,69	2 213 763,35	Картометрический метод	5,00	-
2614	307 134,86	2 213 758,95	Картометрический метод	5,00	-
80					
2654	300 881,20	2 213 610,77	Картометрический метод	5,00	-
2655	300 991,30	2 213 606,89	Картометрический метод	5,00	-
2656	300 991,36	2 213 622,83	Картометрический метод	5,00	-
2657	301 000,16	2 213 740,45	Картометрический метод	5,00	-
2658	300 994,43	2 213 759,96	Картометрический метод	5,00	-
2659	300 976,74	2 213 797,97	Картометрический метод	5,00	-
2660	300 962,32	2 213 826,88	Картометрический метод	5,00	-
2661	300 981,25	2 213 836,86	Картометрический метод	5,00	-
2662	300 940,64	2 213 923,24	Картометрический метод	5,00	-
2663	300 935,71	2 213 969,82	Картометрический метод	5,00	-
2664	300 925,74	2 214 064,41	Картометрический метод	5,00	-
2665	300 925,60	2 214 065,70	Картометрический метод	5,00	-
2666	300 923,48	2 214 085,80	Картометрический метод	5,00	-
2667	300 923,41	2 214 086,49	Картометрический метод	5,00	-
2668	300 919,06	2 214 127,72	Картометрический метод	5,00	-
2669	300 913,74	2 214 178,18	Картометрический метод	5,00	-
2670	300 895,91	2 214 347,17	Картометрический метод	5,00	-
2671	300 811,68	2 214 337,15	Картометрический метод	5,00	-
2672	300 813,48	2 214 326,64	Картометрический метод	5,00	-
2673	300 814,03	2 214 323,43	Картометрический метод	5,00	-
2674	300 813,02	2 214 322,82	Картометрический метод	5,00	-
2675	300 814,56	2 214 299,70	Картометрический метод	5,00	-
2676	300 815,26	2 214 277,01	Картометрический метод	5,00	-
2677	300 817,26	2 214 258,07	Картометрический метод	5,00	-
2678	300 816,87	2 214 255,44	Картометрический метод	5,00	-
2679	300 816,69	2 214 253,31	Картометрический метод	5,00	-
2680	300 816,90	2 214 247,24	Картометрический метод	5,00	-
2681	300 815,72	2 214 237,78	Картометрический метод	5,00	-
2682	300 825,90	2 214 178,53	Картометрический метод	5,00	-
2683	300 829,66	2 214 154,21	Картометрический метод	5,00	-
2684	300 833,42	2 214 129,94	Картометрический метод	5,00	-
2685	300 886,40	2 213 977,20	Картометрический метод	5,00	-
2686	300 881,72	2 213 957,11	Картометрический метод	5,00	-
2687	300 881,16	2 213 954,84	Картометрический метод	5,00	-
2688	300 861,42	2 213 951,57	Картометрический метод	5,00	-
2689	300 851,51	2 213 947,68	Картометрический метод	5,00	-
2690	300 853,03	2 213 930,20	Картометрический метод	5,00	-
2691	300 865,20	2 213 791,16	Картометрический метод	5,00	-
2692	300 872,08	2 213 712,53	Картометрический метод	5,00	-
2693	300 878,32	2 213 641,34	Картометрический метод	5,00	-

Раздел 2

Сведения о местоположении границ объекта

1	2	3	4	5	6
2694	300 878,98	2 213 634,37	Картометрический метод	5,00	-
2654	300 881,20	2 213 610,77	Картометрический метод	5,00	-
81					
2695	301 180,47	2 213 115,69	Картометрический метод	5,00	-
2696	301 176,60	2 213 115,47	Картометрический метод	5,00	-
2697	301 175,74	2 213 115,42	Картометрический метод	5,00	-
2698	301 085,02	2 213 109,81	Картометрический метод	5,00	-
2699	301 082,11	2 213 109,79	Картометрический метод	5,00	-
2700	301 074,97	2 213 142,84	Картометрический метод	5,00	-
2701	301 063,25	2 213 197,21	Картометрический метод	5,00	-
2702	301 056,23	2 213 229,76	Картометрический метод	5,00	-
2703	301 046,23	2 213 229,19	Картометрический метод	5,00	-
2704	301 042,96	2 213 265,54	Картометрический метод	5,00	-
2705	301 038,51	2 213 265,24	Картометрический метод	5,00	-
2706	301 038,41	2 213 275,64	Картометрический метод	5,00	-
2707	301 024,19	2 213 274,67	Картометрический метод	5,00	-
2708	300 975,23	2 213 274,58	Картометрический метод	5,00	-
2709	300 963,98	2 213 284,22	Картометрический метод	5,00	-
2710	300 886,68	2 213 240,37	Картометрический метод	5,00	-
2711	300 886,53	2 213 231,96	Картометрический метод	5,00	-
2712	300 883,87	2 213 002,44	Картометрический метод	5,00	-
2713	300 883,76	2 212 990,14	Картометрический метод	5,00	-
2714	300 859,30	2 212 772,16	Картометрический метод	5,00	-
2715	300 688,68	2 212 749,76	Картометрический метод	5,00	-
2716	300 677,13	2 212 713,89	Картометрический метод	5,00	-
2717	300 675,12	2 212 687,08	Картометрический метод	5,00	-
2718	300 974,23	2 212 688,01	Картометрический метод	5,00	-
2719	300 994,51	2 212 687,71	Картометрический метод	5,00	-
2720	300 994,22	2 212 684,74	Картометрический метод	5,00	-
2721	301 004,51	2 212 614,79	Картометрический метод	5,00	-
2722	301 213,87	2 212 610,75	Картометрический метод	5,00	-
2723	301 206,03	2 212 750,28	Картометрический метод	5,00	-
2724	301 207,39	2 212 781,22	Картометрический метод	5,00	-
2725	301 268,07	2 212 787,75	Картометрический метод	5,00	-
2726	301 265,90	2 212 838,11	Картометрический метод	5,00	-
2727	301 242,36	2 212 836,81	Картометрический метод	5,00	-
2728	301 242,05	2 212 845,50	Картометрический метод	5,00	-
2729	301 242,52	2 212 899,65	Картометрический метод	5,00	-
2730	301 242,65	2 212 940,84	Картометрический метод	5,00	-
2731	301 303,35	2 212 941,40	Картометрический метод	5,00	-
2732	301 307,36	2 212 941,43	Картометрический метод	5,00	-
2733	301 470,66	2 212 942,92	Картометрический метод	5,00	-
2734	301 685,11	2 212 946,06	Картометрический метод	5,00	-
2735	301 665,79	2 213 147,84	Картометрический метод	5,00	-
2736	301 636,19	2 213 145,36	Картометрический метод	5,00	-
2737	301 566,95	2 213 140,78	Картометрический метод	5,00	-
2738	301 561,22	2 213 135,90	Картометрический метод	5,00	-
2739	301 436,64	2 213 129,47	Картометрический метод	5,00	-
2740	301 344,34	2 213 124,71	Картометрический метод	5,00	-
2695	301 180,47	2 213 115,69	Картометрический метод	5,00	-
82					
2741	304 045,49	2 211 015,07	Картометрический метод	5,00	-
2742	304 134,16	2 210 972,53	Картометрический метод	5,00	-
2743	304 138,10	2 210 982,13	Картометрический метод	5,00	-
2744	304 146,45	2 211 028,52	Картометрический метод	5,00	-

Раздел 2

Сведения о местоположении границ объекта

1	2	3	4	5	6
2745	303 979,94	2 211 134,35	Картометрический метод	5,00	-
2746	303 928,86	2 211 166,82	Картометрический метод	5,00	-
2747	303 890,92	2 211 091,47	Картометрический метод	5,00	-
2748	303 926,15	2 211 071,84	Картометрический метод	5,00	-
2749	303 982,24	2 211 045,06	Картометрический метод	5,00	-
2741	304 045,49	2 211 015,07	Картометрический метод	5,00	-
83					
2750	311 115,66	2 211 974,10	Картометрический метод	5,00	-
2751	311 178,21	2 212 024,55	Картометрический метод	5,00	-
2752	311 171,60	2 212 029,11	Картометрический метод	5,00	-
2753	311 095,99	2 212 081,32	Картометрический метод	5,00	-
2754	310 755,65	2 212 157,33	Картометрический метод	5,00	-
2755	310 736,66	2 212 140,14	Картометрический метод	5,00	-
2756	310 693,13	2 212 103,44	Картометрический метод	5,00	-
2757	310 512,89	2 211 953,39	Картометрический метод	5,00	-
2758	310 510,85	2 211 951,70	Картометрический метод	5,00	-
2759	310 752,42	2 211 665,50	Картометрический метод	5,00	-
2760	311 043,05	2 211 905,96	Картометрический метод	5,00	-
2750	311 115,66	2 211 974,10	Картометрический метод	5,00	-
84					
2761	303 581,78	2 217 179,75	Картометрический метод	5,00	-
2762	303 595,34	2 217 130,22	Картометрический метод	5,00	-
2763	303 598,26	2 217 131,19	Картометрический метод	5,00	-
2764	303 643,99	2 217 139,30	Картометрический метод	5,00	-
2765	303 697,59	2 217 118,74	Картометрический метод	5,00	-
2766	303 728,00	2 217 111,26	Картометрический метод	5,00	-
2767	303 747,80	2 217 116,52	Картометрический метод	5,00	-
2768	303 760,68	2 217 130,23	Картометрический метод	5,00	-
2769	303 808,48	2 217 140,79	Картометрический метод	5,00	-
2770	303 882,24	2 217 109,61	Картометрический метод	5,00	-
2771	303 881,41	2 217 106,40	Картометрический метод	5,00	-
2772	303 879,22	2 217 101,22	Картометрический метод	5,00	-
2773	303 879,01	2 217 100,78	Картометрический метод	5,00	-
2774	303 963,00	2 217 062,41	Картометрический метод	5,00	-
2775	303 944,01	2 217 027,68	Картометрический метод	5,00	-
2776	303 933,34	2 217 018,97	Картометрический метод	5,00	-
2777	303 930,48	2 217 015,50	Картометрический метод	5,00	-
2778	303 935,00	2 217 010,63	Картометрический метод	5,00	-
2779	303 906,19	2 216 985,83	Картометрический метод	5,00	-
2780	303 905,51	2 216 985,24	Картометрический метод	5,00	-
2781	303 900,77	2 216 981,27	Картометрический метод	5,00	-
2782	303 899,56	2 216 978,92	Картометрический метод	5,00	-
2783	303 899,19	2 216 973,53	Картометрический метод	5,00	-
2784	303 887,08	2 216 965,08	Картометрический метод	5,00	-
2785	303 854,20	2 216 949,02	Картометрический метод	5,00	-
2786	303 839,08	2 216 938,75	Картометрический метод	5,00	-
2787	303 845,41	2 216 928,75	Картометрический метод	5,00	-
2788	303 918,93	2 216 978,61	Картометрический метод	5,00	-
2789	304 011,06	2 216 977,99	Картометрический метод	5,00	-
2790	304 103,92	2 217 005,96	Картометрический метод	5,00	-
2791	304 125,78	2 216 989,56	Картометрический метод	5,00	-
2792	304 127,36	2 216 986,05	Картометрический метод	5,00	-
2793	304 129,44	2 216 986,97	Картометрический метод	5,00	-
2794	304 149,51	2 216 972,03	Картометрический метод	5,00	-
2795	304 207,78	2 216 985,75	Картометрический метод	5,00	-

Раздел 2

Сведения о местоположении границ объекта

1	2	3	4	5	6
2796	304 217,59	2 216 951,86	Картометрический метод	5,00	-
2797	304 239,52	2 216 884,30	Картометрический метод	5,00	-
2798	304 250,01	2 216 862,81	Картометрический метод	5,00	-
2799	304 276,37	2 216 872,17	Картометрический метод	5,00	-
2800	304 281,64	2 216 872,27	Картометрический метод	5,00	-
2801	304 327,94	2 216 886,11	Картометрический метод	5,00	-
2802	304 433,86	2 216 922,78	Картометрический метод	5,00	-
2803	304 435,68	2 216 923,31	Картометрический метод	5,00	-
2804	304 447,14	2 216 926,52	Картометрический метод	5,00	-
2805	304 589,77	2 216 965,91	Картометрический метод	5,00	-
2806	304 579,59	2 217 059,28	Картометрический метод	5,00	-
2807	304 574,35	2 217 082,50	Картометрический метод	5,00	-
2808	304 553,21	2 217 083,23	Картометрический метод	5,00	-
2809	304 412,20	2 217 043,89	Картометрический метод	5,00	-
2810	304 400,47	2 217 041,74	Картометрический метод	5,00	-
2811	304 307,71	2 217 009,10	Картометрический метод	5,00	-
2812	304 225,61	2 216 989,82	Картометрический метод	5,00	-
2813	304 223,40	2 216 998,49	Картометрический метод	5,00	-
2814	304 221,35	2 216 998,14	Картометрический метод	5,00	-
2815	304 219,99	2 217 003,98	Картометрический метод	5,00	-
2816	304 216,58	2 217 003,19	Картометрический метод	5,00	-
2817	304 214,32	2 217 012,93	Картометрический метод	5,00	-
2818	304 217,72	2 217 013,73	Картометрический метод	5,00	-
2819	304 215,90	2 217 021,51	Картометрический метод	5,00	-
2820	304 215,65	2 217 026,55	Картометрический метод	5,00	-
2821	304 209,49	2 217 025,35	Картометрический метод	5,00	-
2822	304 204,17	2 217 024,25	Картометрический метод	5,00	-
2823	304 203,40	2 217 034,40	Картометрический метод	5,00	-
2824	304 203,29	2 217 035,88	Картометрический метод	5,00	-
2825	304 196,20	2 217 073,84	Картометрический метод	5,00	-
2826	304 192,79	2 217 073,45	Картометрический метод	5,00	-
2827	304 191,82	2 217 079,37	Картометрический метод	5,00	-
2828	304 189,50	2 217 093,60	Картометрический метод	5,00	-
2829	304 186,48	2 217 093,86	Картометрический метод	5,00	-
2830	304 068,63	2 217 100,50	Картометрический метод	5,00	-
2831	304 064,04	2 217 094,28	Картометрический метод	5,00	-
2832	304 062,61	2 217 090,91	Картометрический метод	5,00	-
2833	304 052,35	2 217 037,66	Картометрический метод	5,00	-
2834	304 039,08	2 217 040,05	Картометрический метод	5,00	-
2835	304 015,73	2 217 060,15	Картометрический метод	5,00	-
2836	304 012,87	2 217 063,39	Картометрический метод	5,00	-
2837	304 003,37	2 217 070,64	Картометрический метод	5,00	-
2838	304 014,19	2 217 085,92	Картометрический метод	5,00	-
2839	304 001,81	2 217 106,91	Картометрический метод	5,00	-
2840	303 995,09	2 217 095,88	Картометрический метод	5,00	-
2841	303 916,64	2 217 120,62	Картометрический метод	5,00	-
2842	303 912,20	2 217 121,06	Картометрический метод	5,00	-
2843	303 913,43	2 217 131,71	Картометрический метод	5,00	-
2844	303 905,52	2 217 132,62	Картометрический метод	5,00	-
2845	303 902,50	2 217 132,62	Картометрический метод	5,00	-
2846	303 902,55	2 217 147,16	Картометрический метод	5,00	-
2847	303 915,70	2 217 147,23	Картометрический метод	5,00	-
2848	303 919,57	2 217 152,89	Картометрический метод	5,00	-
2849	303 919,56	2 217 157,85	Картометрический метод	5,00	-
2850	303 920,77	2 217 158,29	Картометрический метод	5,00	-

Раздел 2

Сведения о местоположении границ объекта

1	2	3	4	5	6
2851	303 927,56	2 217 191,85	Картометрический метод	5,00	-
2852	303 936,09	2 217 194,97	Картометрический метод	5,00	-
2853	303 931,95	2 217 210,12	Картометрический метод	5,00	-
2854	303 930,61	2 217 210,41	Картометрический метод	5,00	-
2855	303 906,19	2 217 271,84	Картометрический метод	5,00	-
2856	303 907,64	2 217 272,42	Картометрический метод	5,00	-
2857	303 904,70	2 217 279,95	Картометрический метод	5,00	-
2858	303 902,45	2 217 279,02	Картометрический метод	5,00	-
2859	303 901,36	2 217 278,62	Картометрический метод	5,00	-
2860	303 896,11	2 217 282,86	Картометрический метод	5,00	-
2861	303 875,33	2 217 300,48	Картометрический метод	5,00	-
2862	303 836,13	2 217 349,26	Картометрический метод	5,00	-
2863	303 829,43	2 217 346,42	Картометрический метод	5,00	-
2864	303 826,64	2 217 345,65	Картометрический метод	5,00	-
2865	303 822,62	2 217 350,63	Картометрический метод	5,00	-
2866	303 817,67	2 217 356,75	Картометрический метод	5,00	-
2867	303 821,24	2 217 358,98	Картометрический метод	5,00	-
2868	303 826,99	2 217 362,57	Картометрический метод	5,00	-
2869	303 823,10	2 217 368,25	Картометрический метод	5,00	-
2870	303 810,04	2 217 364,74	Картометрический метод	5,00	-
2871	303 773,39	2 217 334,24	Картометрический метод	5,00	-
2872	303 785,07	2 217 315,71	Картометрический метод	5,00	-
2873	303 702,26	2 217 277,90	Картометрический метод	5,00	-
2874	303 724,54	2 217 221,61	Картометрический метод	5,00	-
2875	303 690,49	2 217 205,87	Картометрический метод	5,00	-
2761	303 581,78	2 217 179,75	Картометрический метод	5,00	-
85					
2876	299 941,72	2 216 629,47	Картометрический метод	5,00	-
2877	299 944,99	2 216 628,99	Картометрический метод	5,00	-
2878	299 948,89	2 216 628,42	Картометрический метод	5,00	-
2879	299 956,39	2 216 627,31	Картометрический метод	5,00	-
2880	299 957,37	2 216 627,17	Картометрический метод	5,00	-
2881	299 960,70	2 216 626,30	Картометрический метод	5,00	-
2882	299 960,79	2 216 626,66	Картометрический метод	5,00	-
2883	299 961,15	2 216 626,61	Картометрический метод	5,00	-
2884	299 966,74	2 216 625,79	Картометрический метод	5,00	-
2885	299 971,48	2 216 625,09	Картометрический метод	5,00	-
2886	299 976,87	2 216 624,30	Картометрический метод	5,00	-
2887	299 977,82	2 216 624,16	Картометрический метод	5,00	-
2888	299 985,69	2 216 623,00	Картометрический метод	5,00	-
2889	300 033,51	2 216 615,96	Картометрический метод	5,00	-
2890	300 079,69	2 216 618,53	Картометрический метод	5,00	-
2891	300 070,22	2 216 678,61	Картометрический метод	5,00	-
2892	300 234,88	2 216 699,10	Картометрический метод	5,00	-
2893	300 221,48	2 216 777,87	Картометрический метод	5,00	-
2894	300 021,77	2 216 950,00	Картометрический метод	5,00	-
2895	300 020,30	2 216 948,64	Картометрический метод	5,00	-
2896	299 983,62	2 216 975,75	Картометрический метод	5,00	-
2897	299 919,41	2 217 018,42	Картометрический метод	5,00	-
2898	299 910,04	2 217 007,74	Картометрический метод	5,00	-
2899	299 901,99	2 217 003,76	Картометрический метод	5,00	-
2900	299 903,93	2 216 999,87	Картометрический метод	5,00	-
2901	299 901,56	2 216 997,81	Картометрический метод	5,00	-
2902	299 898,16	2 216 994,30	Картометрический метод	5,00	-
2903	299 858,06	2 216 944,90	Картометрический метод	5,00	-

Раздел 2

Сведения о местоположении границ объекта

1	2	3	4	5	6
2904	299 862,14	2 216 929,52	Картометрический метод	5,00	-
2905	299 886,04	2 216 839,40	Картометрический метод	5,00	-
2906	299 888,11	2 216 831,60	Картометрический метод	5,00	-
2907	299 941,63	2 216 629,81	Картометрический метод	5,00	-
2876	299 941,72	2 216 629,47	Картометрический метод	5,00	-
86					
2908	301 697,88	2 218 433,50	Картометрический метод	5,00	-
2909	301 670,95	2 218 402,75	Картометрический метод	5,00	-
2910	301 702,84	2 218 350,98	Картометрический метод	5,00	-
2911	301 713,46	2 218 333,66	Картометрический метод	5,00	-
2912	301 722,86	2 218 320,00	Картометрический метод	5,00	-
2913	301 734,77	2 218 305,36	Картометрический метод	5,00	-
2914	301 744,80	2 218 294,80	Картометрический метод	5,00	-
2915	301 756,48	2 218 283,61	Картометрический метод	5,00	-
2916	301 761,58	2 218 279,52	Картометрический метод	5,00	-
2917	301 776,71	2 218 305,32	Картометрический метод	5,00	-
2918	301 793,17	2 218 325,91	Картометрический метод	5,00	-
2919	301 812,85	2 218 351,38	Картометрический метод	5,00	-
2920	301 822,30	2 218 372,81	Картометрический метод	5,00	-
2921	301 829,45	2 218 382,76	Картометрический метод	5,00	-
2922	301 846,51	2 218 406,44	Картометрический метод	5,00	-
2923	301 847,64	2 218 408,10	Картометрический метод	5,00	-
2924	301 846,46	2 218 409,00	Картометрический метод	5,00	-
2925	301 835,74	2 218 417,23	Картометрический метод	5,00	-
2926	301 825,88	2 218 424,80	Картометрический метод	5,00	-
2927	301 817,12	2 218 431,52	Картометрический метод	5,00	-
2928	301 808,10	2 218 438,44	Картометрический метод	5,00	-
2929	301 802,18	2 218 442,98	Картометрический метод	5,00	-
2930	301 744,35	2 218 496,56	Картометрический метод	5,00	-
2931	301 736,26	2 218 485,94	Картометрический метод	5,00	-
2908	301 697,88	2 218 433,50	Картометрический метод	5,00	-
87					
2932	301 652,95	2 218 781,80	Картометрический метод	5,00	-
2933	301 632,77	2 218 697,25	Картометрический метод	5,00	-
2934	301 774,07	2 218 659,23	Картометрический метод	5,00	-
2935	301 824,27	2 218 599,19	Картометрический метод	5,00	-
2936	301 949,63	2 218 766,48	Картометрический метод	5,00	-
2937	301 858,82	2 218 808,12	Картометрический метод	5,00	-
2938	301 834,89	2 218 818,83	Картометрический метод	5,00	-
2939	301 740,33	2 218 861,17	Картометрический метод	5,00	-
2940	301 715,08	2 218 872,50	Картометрический метод	5,00	-
2941	301 711,86	2 218 861,97	Картометрический метод	5,00	-
2942	301 685,90	2 218 800,55	Картометрический метод	5,00	-
2932	301 652,95	2 218 781,80	Картометрический метод	5,00	-
88					
2943	305 082,04	2 220 484,78	Картометрический метод	5,00	-
2944	305 089,58	2 220 408,77	Картометрический метод	5,00	-
2945	305 042,86	2 220 379,01	Картометрический метод	5,00	-
2946	305 030,29	2 220 360,11	Картометрический метод	5,00	-
2947	305 017,46	2 220 375,56	Картометрический метод	5,00	-
2948	304 997,46	2 220 359,14	Картометрический метод	5,00	-
2949	305 010,31	2 220 343,62	Картометрический метод	5,00	-
2950	304 970,81	2 220 326,52	Картометрический метод	5,00	-
2951	305 045,40	2 220 329,25	Картометрический метод	5,00	-
2952	305 108,91	2 220 327,69	Картометрический метод	5,00	-

Раздел 2

Сведения о местоположении границ объекта

1	2	3	4	5	6
2953	305 114,10	2 220 325,12	Картометрический метод	5,00	-
2954	305 082,23	2 220 484,44	Картометрический метод	5,00	-
2943	305 082,04	2 220 484,78	Картометрический метод	5,00	-
89					
2955	305 439,97	2 216 667,08	Картометрический метод	5,00	-
2956	305 360,21	2 216 572,73	Картометрический метод	5,00	-
2957	305 406,25	2 216 519,37	Картометрический метод	5,00	-
2958	305 428,72	2 216 501,49	Картометрический метод	5,00	-
2959	305 431,92	2 216 497,98	Картометрический метод	5,00	-
2960	305 434,88	2 216 494,72	Картометрический метод	5,00	-
2961	305 444,06	2 216 503,14	Картометрический метод	5,00	-
2962	305 450,74	2 216 495,80	Картометрический метод	5,00	-
2963	305 459,91	2 216 504,14	Картометрический метод	5,00	-
2964	305 453,91	2 216 510,74	Картометрический метод	5,00	-
2965	305 490,28	2 216 536,70	Картометрический метод	5,00	-
2966	305 506,58	2 216 512,65	Картометрический метод	5,00	-
2967	305 512,49	2 216 516,66	Картометрический метод	5,00	-
2968	305 500,04	2 216 543,67	Картометрический метод	5,00	-
2969	305 496,46	2 216 548,75	Картометрический метод	5,00	-
2970	305 495,98	2 216 562,29	Картометрический метод	5,00	-
2971	305 492,47	2 216 567,40	Картометрический метод	5,00	-
2972	305 497,07	2 216 581,32	Картометрический метод	5,00	-
2973	305 500,37	2 216 583,81	Картометрический метод	5,00	-
2974	305 499,35	2 216 585,18	Картометрический метод	5,00	-
2975	305 502,13	2 216 589,88	Картометрический метод	5,00	-
2976	305 500,46	2 216 592,00	Картометрический метод	5,00	-
2955	305 439,97	2 216 667,08	Картометрический метод	5,00	-
90					
2977	309 746,51	2 214 168,66	Картометрический метод	5,00	-
2978	309 750,09	2 214 189,46	Картометрический метод	5,00	-
2979	309 818,66	2 214 177,51	Картометрический метод	5,00	-
2980	309 816,60	2 214 167,60	Картометрический метод	5,00	-
2981	309 821,37	2 214 163,03	Картометрический метод	5,00	-
2982	309 858,47	2 214 156,90	Картометрический метод	5,00	-
2983	309 867,71	2 214 155,36	Картометрический метод	5,00	-
2984	309 862,63	2 214 124,98	Картометрический метод	5,00	-
2985	309 853,41	2 214 126,51	Картометрический метод	5,00	-
2986	309 846,76	2 214 127,62	Картометрический метод	5,00	-
2987	309 763,76	2 214 141,41	Картометрический метод	5,00	-
2988	309 764,76	2 214 147,33	Картометрический метод	5,00	-
2989	309 758,83	2 214 148,32	Картометрический метод	5,00	-
2990	309 757,33	2 214 151,52	Картометрический метод	5,00	-
2991	309 750,39	2 214 152,44	Картометрический метод	5,00	-
2992	309 744,52	2 214 157,12	Картометрический метод	5,00	-
2977	309 746,51	2 214 168,66	Картометрический метод	5,00	-
91					
2993	308 444,32	2 214 498,04	Картометрический метод	5,00	-
2994	308 427,27	2 214 523,17	Картометрический метод	5,00	-
2995	308 373,15	2 214 606,94	Картометрический метод	5,00	-
2996	308 358,29	2 214 595,31	Картометрический метод	5,00	-
2997	308 416,07	2 214 515,26	Картометрический метод	5,00	-
2998	308 433,34	2 214 491,35	Картометрический метод	5,00	-
2993	308 444,32	2 214 498,04	Картометрический метод	5,00	-
92					
2999	303 405,34	2 217 445,24	Картометрический метод	5,00	-

Раздел 2

Сведения о местоположении границ объекта

1	2	3	4	5	6
3000	303 436,78	2 217 488,26	Картометрический метод	5,00	-
3001	303 303,62	2 217 591,03	Картометрический метод	5,00	-
3002	303 152,83	2 217 711,33	Картометрический метод	5,00	-
3003	303 134,80	2 217 725,83	Картометрический метод	5,00	-
3004	303 182,05	2 217 828,18	Картометрический метод	5,00	-
3005	303 104,40	2 217 897,40	Картометрический метод	5,00	-
3006	303 073,08	2 217 938,25	Картометрический метод	5,00	-
3007	302 941,58	2 218 137,97	Картометрический метод	5,00	-
3008	302 851,86	2 218 280,38	Картометрический метод	5,00	-
3009	302 825,27	2 218 338,83	Картометрический метод	5,00	-
3010	302 815,73	2 218 405,71	Картометрический метод	5,00	-
3011	302 817,39	2 218 471,24	Картометрический метод	5,00	-
3012	302 721,87	2 218 389,03	Картометрический метод	5,00	-
3013	302 638,50	2 218 317,27	Картометрический метод	5,00	-
3014	302 897,98	2 217 936,43	Картометрический метод	5,00	-
3015	303 130,54	2 217 645,56	Картометрический метод	5,00	-
3016	303 230,38	2 217 527,17	Картометрический метод	5,00	-
3017	303 265,47	2 217 498,84	Картометрический метод	5,00	-
3018	303 283,41	2 217 523,63	Картометрический метод	5,00	-
3019	303 320,14	2 217 496,03	Картометрический метод	5,00	-
3020	303 326,86	2 217 505,56	Картометрический метод	5,00	-
2999	303 405,34	2 217 445,24	Картометрический метод	5,00	-
93					
3021	303 657,29	2 217 505,22	Картометрический метод	5,00	-
3022	303 670,22	2 217 534,05	Картометрический метод	5,00	-
3023	303 666,25	2 217 535,90	Картометрический метод	5,00	-
3024	303 668,45	2 217 540,48	Картометрический метод	5,00	-
3025	303 665,17	2 217 541,80	Картометрический метод	5,00	-
3026	303 666,32	2 217 544,47	Картометрический метод	5,00	-
3027	303 624,25	2 217 562,87	Картометрический метод	5,00	-
3028	303 619,22	2 217 546,91	Картометрический метод	5,00	-
3029	303 616,78	2 217 528,62	Картометрический метод	5,00	-
3030	303 616,08	2 217 514,17	Картометрический метод	5,00	-
3031	303 643,40	2 217 509,87	Картометрический метод	5,00	-
3032	303 646,34	2 217 509,06	Картометрический метод	5,00	-
3033	303 645,75	2 217 507,41	Картометрический метод	5,00	-
3034	303 651,40	2 217 505,30	Картометрический метод	5,00	-
3035	303 652,23	2 217 506,93	Картометрический метод	5,00	-
3021	303 657,29	2 217 505,22	Картометрический метод	5,00	-
94					
3036	300 000,75	2 215 666,57	Картометрический метод	5,00	-
3037	299 976,27	2 215 733,69	Картометрический метод	5,00	-
3038	299 966,54	2 215 725,41	Картометрический метод	5,00	-
3039	299 934,89	2 215 699,13	Картометрический метод	5,00	-
3040	299 917,01	2 215 685,61	Картометрический метод	5,00	-
3041	299 962,15	2 215 634,62	Картометрический метод	5,00	-
3036	300 000,75	2 215 666,57	Картометрический метод	5,00	-
95					
3042	300 688,07	2 219 604,30	Картометрический метод	5,00	-
3043	300 690,05	2 219 635,30	Картометрический метод	5,00	-
3044	300 698,02	2 219 645,58	Картометрический метод	5,00	-
3045	300 704,48	2 219 653,91	Картометрический метод	5,00	-
3046	300 649,64	2 219 746,65	Картометрический метод	5,00	-
3047	300 640,65	2 219 740,44	Картометрический метод	5,00	-
3048	300 622,60	2 219 745,53	Картометрический метод	5,00	-

Раздел 2

Сведения о местоположении границ объекта

1	2	3	4	5	6
3049	300 618,98	2 219 733,85	Картометрический метод	5,00	-
3050	300 619,09	2 219 733,81	Картометрический метод	5,00	-
3051	300 616,53	2 219 725,71	Картометрический метод	5,00	-
3052	300 618,92	2 219 725,17	Картометрический метод	5,00	-
3053	300 617,64	2 219 719,40	Картометрический метод	5,00	-
3054	300 616,35	2 219 713,60	Картометрический метод	5,00	-
3055	300 614,88	2 219 713,93	Картометрический метод	5,00	-
3056	300 613,89	2 219 709,44	Картометрический метод	5,00	-
3057	300 612,64	2 219 703,83	Картометрический метод	5,00	-
3058	300 605,42	2 219 705,43	Картометрический метод	5,00	-
3059	300 604,35	2 219 705,65	Картометрический метод	5,00	-
3060	300 600,27	2 219 680,66	Картометрический метод	5,00	-
3061	300 588,12	2 219 631,48	Картометрический метод	5,00	-
3062	300 610,67	2 219 606,09	Картометрический метод	5,00	-
3042	300 688,07	2 219 604,30	Картометрический метод	5,00	-
96					
3063	302 443,16	2 218 343,69	Картометрический метод	5,00	-
3064	302 427,70	2 218 385,22	Картометрический метод	5,00	-
3065	302 425,50	2 218 400,87	Картометрический метод	5,00	-
3066	302 419,65	2 218 398,84	Картометрический метод	5,00	-
3067	302 424,72	2 218 384,20	Картометрический метод	5,00	-
3068	302 405,35	2 218 377,49	Картометрический метод	5,00	-
3069	302 419,89	2 218 335,72	Картометрический метод	5,00	-
3063	302 443,16	2 218 343,69	Картометрический метод	5,00	-
97					
3070	303 307,66	2 219 977,97	Картометрический метод	5,00	-
3071	303 334,78	2 220 013,87	Картометрический метод	5,00	-
3072	303 329,45	2 220 017,58	Картометрический метод	5,00	-
3073	303 321,44	2 220 044,60	Картометрический метод	5,00	-
3074	303 428,13	2 220 188,13	Картометрический метод	5,00	-
3075	303 436,92	2 220 182,40	Картометрический метод	5,00	-
3076	303 482,02	2 220 245,41	Картометрический метод	5,00	-
3077	303 483,46	2 220 246,85	Картометрический метод	5,00	-
3078	303 527,77	2 220 213,35	Картометрический метод	5,00	-
3079	303 640,20	2 220 377,26	Картометрический метод	5,00	-
3080	303 814,73	2 220 246,73	Картометрический метод	5,00	-
3081	303 948,53	2 220 161,61	Картометрический метод	5,00	-
3082	303 999,43	2 220 127,55	Картометрический метод	5,00	-
3083	304 070,54	2 220 098,30	Картометрический метод	5,00	-
3084	304 075,06	2 220 091,18	Картометрический метод	5,00	-
3085	304 077,92	2 220 089,51	Картометрический метод	5,00	-
3086	304 082,02	2 220 093,58	Картометрический метод	5,00	-
3087	304 098,30	2 220 091,69	Картометрический метод	5,00	-
3088	304 111,18	2 220 090,53	Картометрический метод	5,00	-
3089	304 117,94	2 220 089,72	Картометрический метод	5,00	-
3090	304 141,40	2 220 087,15	Картометрический метод	5,00	-
3091	304 193,57	2 220 078,33	Картометрический метод	5,00	-
3092	304 301,81	2 220 027,38	Картометрический метод	5,00	-
3093	304 345,66	2 220 006,77	Картометрический метод	5,00	-
3094	304 408,47	2 219 977,35	Картометрический метод	5,00	-
3095	304 442,16	2 219 977,30	Картометрический метод	5,00	-
3096	304 452,20	2 219 982,16	Картометрический метод	5,00	-
3097	304 463,34	2 219 987,56	Картометрический метод	5,00	-
3098	304 525,21	2 220 017,52	Картометрический метод	5,00	-
3099	304 539,76	2 220 022,51	Картометрический метод	5,00	-

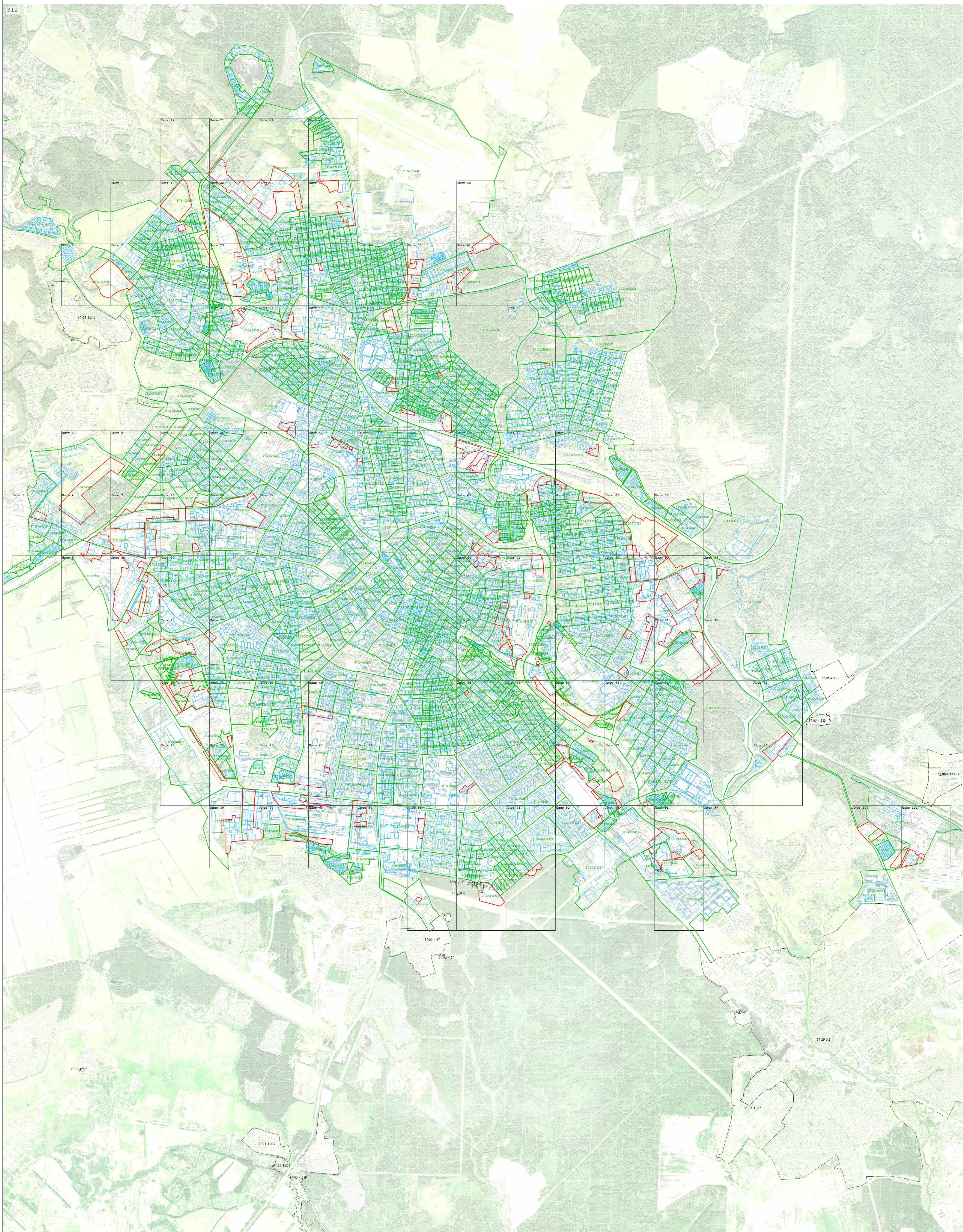
Раздел 2

Сведения о местоположении границ объекта

1	2	3	4	5	6
3100	304 563,06	2 220 027,34	Картометрический метод	5,00	-
3101	304 593,19	2 219 984,63	Картометрический метод	5,00	-
3102	304 604,95	2 220 018,76	Картометрический метод	5,00	-
3103	304 644,03	2 219 994,84	Картометрический метод	5,00	-
3104	304 455,92	2 219 710,35	Картометрический метод	5,00	-
3105	304 731,17	2 219 533,67	Картометрический метод	5,00	-
3106	304 717,32	2 219 511,83	Картометрический метод	5,00	-
3107	304 692,35	2 219 465,96	Картометрический метод	5,00	-
3108	304 693,52	2 219 465,45	Картометрический метод	5,00	-
3109	304 690,56	2 219 458,87	Картометрический метод	5,00	-
3110	304 685,82	2 219 448,39	Картометрический метод	5,00	-
3111	304 683,35	2 219 442,92	Картометрический метод	5,00	-
3112	304 680,93	2 219 437,56	Картометрический метод	5,00	-
3113	304 653,27	2 219 449,99	Картометрический метод	5,00	-
3114	304 625,11	2 219 467,01	Картометрический метод	5,00	-
3115	304 519,43	2 219 534,81	Картометрический метод	5,00	-
3116	304 466,70	2 219 569,45	Картометрический метод	5,00	-
3117	304 374,38	2 219 629,25	Картометрический метод	5,00	-
3118	304 357,44	2 219 605,49	Картометрический метод	5,00	-
3119	304 350,39	2 219 615,44	Картометрический метод	5,00	-
3120	304 357,19	2 219 625,71	Картометрический метод	5,00	-
3121	304 244,64	2 219 698,10	Картометрический метод	5,00	-
3122	304 242,37	2 219 699,56	Картометрический метод	5,00	-
3123	304 219,07	2 219 640,27	Картометрический метод	5,00	-
3124	304 214,67	2 219 630,34	Картометрический метод	5,00	-
3125	304 206,85	2 219 626,36	Картометрический метод	5,00	-
3126	304 190,04	2 219 620,06	Картометрический метод	5,00	-
3127	304 175,55	2 219 613,13	Картометрический метод	5,00	-
3128	304 163,47	2 219 613,06	Картометрический метод	5,00	-
3129	304 090,10	2 219 582,02	Картометрический метод	5,00	-
3130	304 097,11	2 219 560,26	Картометрический метод	5,00	-
3131	304 103,45	2 219 540,68	Картометрический метод	5,00	-
3132	304 085,51	2 219 534,71	Картометрический метод	5,00	-
3133	304 064,53	2 219 527,72	Картометрический метод	5,00	-
3134	303 995,56	2 219 505,97	Картометрический метод	5,00	-
3135	303 976,83	2 219 499,78	Картометрический метод	5,00	-
3136	303 966,78	2 219 483,19	Картометрический метод	5,00	-
3137	303 983,26	2 219 423,90	Картометрический метод	5,00	-
3138	303 967,26	2 219 411,85	Картометрический метод	5,00	-
3139	303 937,83	2 219 402,21	Картометрический метод	5,00	-
3140	303 880,89	2 219 534,75	Картометрический метод	5,00	-
3141	303 880,56	2 219 535,69	Картометрический метод	5,00	-
3142	303 930,74	2 219 586,97	Картометрический метод	5,00	-
3143	303 948,12	2 219 604,72	Картометрический метод	5,00	-
3144	303 987,88	2 219 637,34	Картометрический метод	5,00	-
3145	304 126,42	2 219 739,92	Картометрический метод	5,00	-
3146	304 132,72	2 219 751,12	Картометрический метод	5,00	-
3147	304 127,01	2 219 755,14	Картометрический метод	5,00	-
3148	304 128,27	2 219 757,04	Картометрический метод	5,00	-
3149	304 114,04	2 219 766,84	Картометрический метод	5,00	-
3150	304 130,77	2 219 843,86	Картометрический метод	5,00	-
3151	304 160,22	2 219 889,53	Картометрический метод	5,00	-
3152	304 041,85	2 219 988,05	Картометрический метод	5,00	-
3153	304 022,13	2 219 950,42	Картометрический метод	5,00	-
3154	304 015,07	2 219 944,08	Картометрический метод	5,00	-

Раздел 2**Сведения о местоположении границ объекта**

1	2	3	4	5	6
3155	303 993,72	2 219 937,36	Картометрический метод	5,00	-
3156	303 980,02	2 219 935,48	Картометрический метод	5,00	-
3157	303 964,29	2 219 944,42	Картометрический метод	5,00	-
3158	303 950,12	2 219 918,89	Картометрический метод	5,00	-
3159	303 557,22	2 220 212,65	Картометрический метод	5,00	-
3160	303 358,92	2 219 934,17	Картометрический метод	5,00	-
3161	303 338,63	2 219 951,18	Картометрический метод	5,00	-
3162	303 306,86	2 219 976,57	Картометрический метод	5,00	-
3070	303 307,66	2 219 977,97	Картометрический метод	5,00	-
3. Сведения о характерных точках части (частей) границы объекта					
1	2	3	4	5	6
—	—	—	—	—	—



Масштаб 1:19 000

Используемые условные знаки и обозначения:

- Граница объекта
- Характерная точка объекта
- Граница населенного пункта, сведения о которой внесены в ЕГРН
- 37-05-4-67 - Номер границы населенного пункта, муниципального образования, сведения о которой внесены в ЕГРН
- Граница кадастрового квартала, сведения о которой внесены в ЕГРН
- 37-04-00123 - Номер кадастрового квартала
- 37-05-4-119 - Номер кадастрового участка, сведения о которой внесены в ЕГРН
- Номер земельного участка, сведения о котором внесены в ЕГРН

После подписания печатью (подписи) лица, составившего описание местоположения границ объекта

Дата « 13 » сентября 20 22 г.

Место для отбора печати (подписи) лица, составившего описание местоположения границ объекта





Масштаб 1:1 000

Используемые условные знаки и обозначения:

- Граница объекта
- Характерная точка объекта
- Граница населенного пункта, сведения о которой внесены в ЕГРН
- Номер границы населенного пункта, муниципального образования, сведения о которой внесены в ЕГРН
- Граница кадастрового квартала, сведения о которой внесены в ЕГРН

- 37.24.040125 - Номер кадастрового квартала
- 37.24.040126 - Номер населенного пункта, сведения о которой внесены в ЕГРН
- 37.95-4.67 - Номер земельного участка, сведения о котором внесены в ЕГРН

Подпись: _____ Дата « 13 » сентября 20 22 г.

Место для печати (подпись) лица, составившего описание местоположения границ объекта





Масштаб 1:1 000

Используемые условные знаки и обозначения:

- Граница объекта
- Характерная точка объекта
- Границы населенного пункта, сведения о которой внесены в ЕГРН
- Номер границы населенного пункта, муниципального образования, сведения о которой внесены в ЕГРН
- Границы кадастрового квартала, сведения о которой внесены в ЕГРН
- Номер кадастрового квартала
- Границы земельного участка, сведения о которой внесены в ЕГРН
- Номер земельного участка, сведения о котором внесены в ЕГРН

После подписания почтой (подписями) лица, составившего описание местоположения границ объекта

Дата « 13 » сентября 20 22 г.

Место составления почтой (подписями) лица, составившего описание местоположения границ объекта





Масштаб 1:1 000

Используемые условные знаки и обозначения:

- Граница объекта
- Характерная точка объекта
- Граница населенного пункта, сведения о которой внесены в ЕГРН
- Номер границы населенного пункта, муниципального образования, сведения о которой внесены в ЕГРН
- Граница кадастрового квартала, сведения о которой внесены в ЕГРН
- Номер кадастрового квартала
- Граница земельного участка, сведения о которой внесены в ЕГРН
- Номер земельного участка, сведения о котором внесены в ЕГРН

Подпись _____ Дата « 13 » сентября 20 22 г.

Место для печати (присвоить) лица, составившего описание местоположения границ объекта






Масштаб 1:1 000

Используемые условные знаки и обозначения:

- Граница объекта
- Характерная точка объекта
- Граница населенного пункта, сведения о которой внесены в ЕГРН
- Номер границы населенного пункта, муниципального образования, сведения о которой внесены в ЕГРН
- Граница кадастрового квартала, сведения о которой внесены в ЕГРН
- Номер кадастрового квартала
- Граница зоны в границах которой, сведения о которой внесены в ЕГРН
- Номер земельного участка, сведения о котором внесены в ЕГРН

Подпись _____ Дата « 13 » сентября 20 22 г.

Место для подписи (присвоить) лица, составившего описание местоположения границ объекта





Масштаб 1:1 000

Используемые условные знаки и обозначения:

- Граница объекта
- Характерная точка объекта
- Граница населенного пункта, сведения о которой внесены в ЕГРН
- Номер границы населенного пункта, муниципального образования, сведения о которой внесены в ЕГРН
- Граница кадастрового квартала, сведения о которой внесены в ЕГРН
- Номер кадастрового квартала
- Границы объектов недвижимости, сведения о которой внесены в ЕГРН
- Номер земельного участка, сведения о котором внесены в ЕГРН

После подписания (подписи) лица, составившего описание местоположения границ объекта

Дата « 13 » сентября 20 22 г.

Место для подписи (подписи) лица, составившего описание местоположения границ объекта





Масштаб 1:1 000

Используемые условные знаки и обозначения:

- Граница объекта
- Характерная точка объекта
- Граница населенного пункта, сведения о которой внесены в ЕГРН
- 37:05-4.61 - Номер границы населенного пункта, муниципального образования, сведения о которой внесены в ЕГРН
- Граница кадастрового квартала, сведения о которой внесены в ЕГРН
- 37:24:040125 - Номер кадастрового квартала
- Граница земельного участка, сведения о которой внесены в ЕГРН
- 37:24:020659 - Номер земельного участка, сведения о котором внесены в ЕГРН

Подпись _____ Дата « 13 » сентября 20 22 г.

Место для подписи (присвоить) лица, составившего описание местоположения границ объекта





Масштаб 1:1 000

Используемые условные знаки и обозначения:

- Граница объекта
- Характерная точка объекта
- Граница населенного пункта, сведения о которой внесены в ЕГРН
- Номер границы населенного пункта, муниципального образования, сведения о которой внесены в ЕГРН
- Граница кадастрового квартала, сведения о которой внесены в ЕГРН
- Номер кадастрового квартала
- Граница земельного участка, сведения о которой внесены в ЕГРН
- Номер земельного участка, сведения о котором внесены в ЕГРН

Подпись _____ Дата « 13 » сентября 20 22 г.

Место для печати (присвоено) лица, составившего описание местоположения границ объекта





Масштаб 1:1 000

Используемые условные знаки и обозначения:

- Граница объекта
- Характерная точка объекта
- Границы населенного пункта, сведения о которой внесены в ЕГРН
- 37-95-4-67 - Номер границы населенного пункта, муниципального образования, сведения о которой внесены в ЕГРН
- Границы кадастрового квартала, сведения о которой внесены в ЕГРН
- 37-24-040125 - Номер кадастрового квартала
- Границы земельного участка, сведения о которой внесены в ЕГРН
- 2-08 - Номер земельного участка, сведения о котором внесены в ЕГРН

Подпись _____ Дата « 13 » сентября 20 22 г.

Место для проставления (при необходимости) составившего описание местоположения границ объекта






Масштаб 1:1 000

Используемые условные знаки и обозначения:

- Граница объекта
- Характерная точка объекта
- Граница населенного пункта, сведения о которой внесены в ЕГРН
- Номер границы населенного пункта, муниципального образования, сведения о которой внесены в ЕГРН
- Граница кадастрового квартала, сведения о которой внесены в ЕГРН
- Номер кадастрового квартала
- Граница земельного участка, сведения о которой внесены в ЕГРН
- Номер земельного участка, сведения о котором внесены в ЕГРН

Подпись _____ Дата « 13 » сентября 20 22 г.

Место для подписей и печати (при наличии) лица, составившего описание местоположения границ объекта





Масштаб 1:1 000

Используемые условные знаки и обозначения:

- Граница объекта
- Характерная точка объекта
- Граница населенного пункта, сведения о которой внесены в ЕГРН
- 37:95-4-67 - Номер границы населенного пункта, муниципального образования, сведения о которой внесены в ЕГРН
- Граница кадастрового квартала, сведения о которой внесены в ЕГРН
- 37:24:040125 - Номер кадастрового квартала
- Граница земельного участка, сведения о которой внесены в ЕГРН
- 37:95-4-67 - Номер земельного участка, сведения о котором внесены в ЕГРН

Подпись _____ Дата « 13 » сентября 20 22 г.

Место для печати (при наличии) лица, составившего описание местоположения границ объекта





Масштаб 1:1 000

Используемые условные знаки и обозначения:

- Граница объекта
- Характерная точка объекта
- Границы населенного пункта, сведения о которой внесены в ЕГРН
- 37.95-4.67 - Номер границы населенного пункта, муниципального образования, сведения о которой внесены в ЕГРН
- Границы кадастрового квартала, сведения о которой внесены в ЕГРН
- 37.24.040121 - Номер кадастрового квартала
- Границы земельного участка, сведения о которой внесены в ЕГРН
- Номер земельного участка, сведения о котором внесены в ЕГРН

После:  Дата « 13 » сентября 20 22 г.

Место для подписи (подлинную) лица, составившего описание местоположения границ объекта



Масштаб 1:1 000

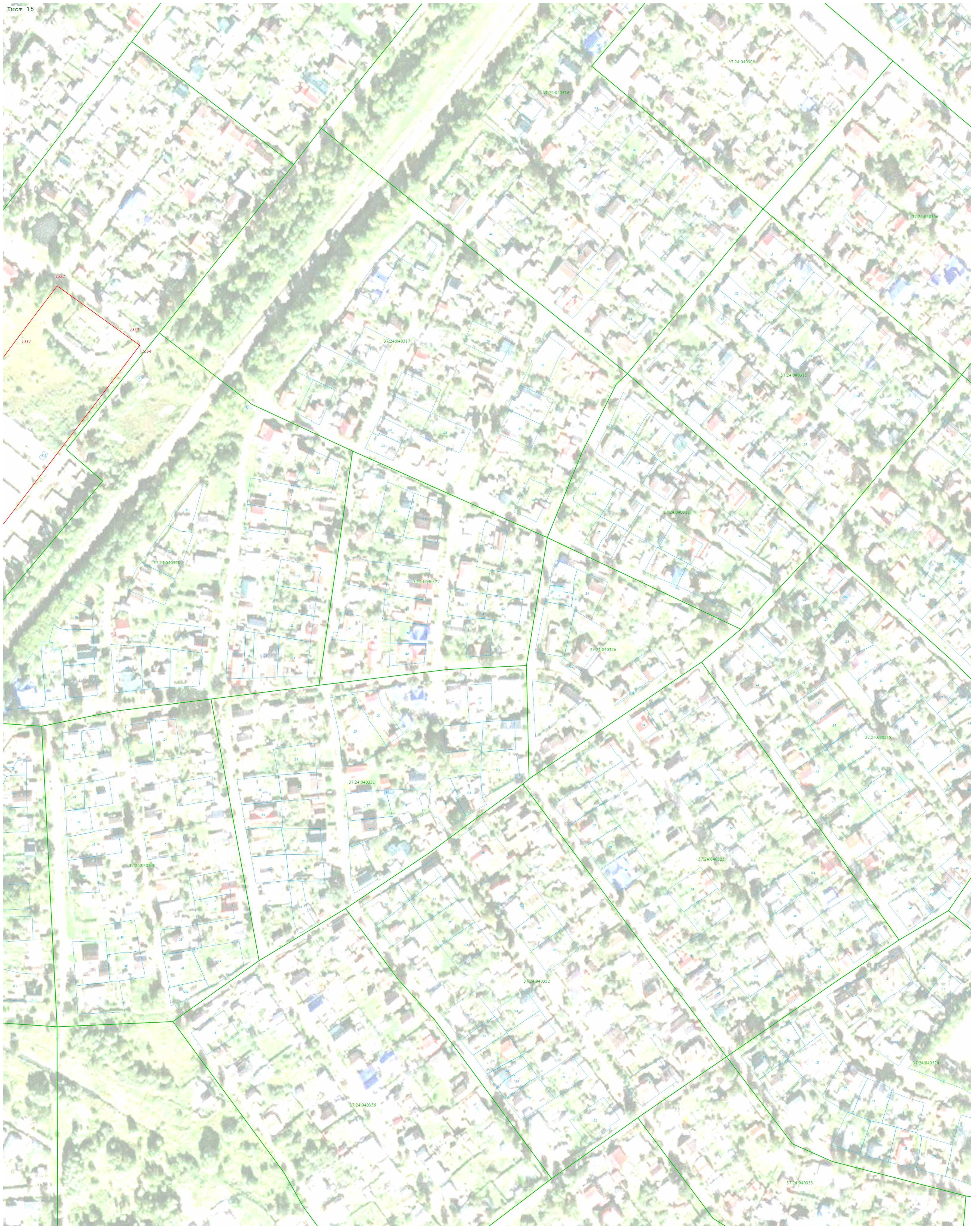
Используемые условные знаки и обозначения:

- Граница объекта
- Характерная точка объекта
- Граница населенного пункта, сведения о которой внесены в ЕГРН
- Номер границы населенного пункта, муниципального образования, сведения о которой внесены в ЕГРН
- Граница кадастрового квартала, сведения о которой внесены в ЕГРН
- Номер кадастрового квартала
- Граница кадастрового участка, сведения о которой внесены в ЕГРН
- Номер земельного участка, сведения о котором внесены в ЕГРН

После: _____ Дата « 13 » сентября 20 22 г.

Место для подписи (подлинную) лица, составившего описание местоположения границ объекта





Масштаб 1:1 000

Используемые условные знаки и обозначения:

- Граница объекта
- Характерная точка объекта
- Граница населенного пункта, сведения о которой внесены в ЕГРН
- 37:95-4.67 - Номер границы населенного пункта, муниципального образования, сведения о которой внесены в ЕГРН
- Граница кадастрового квартала, сведения о которой внесены в ЕГРН
- 37:24:040125 - Номер кадастрового квартала
- Граница земельного участка, сведения о которой внесены в ЕГРН
- 20 - Номер земельного участка, сведения о котором внесены в ЕГРН

Подпись _____ Дата « 13 » сентября 20 22 г.

Место для печати (подписать) лица, составившего описание местоположения границ объекта





Масштаб 1:1000

Используемые условные знаки и обозначения:

- Граница объекта
- Характерная точка объекта
- Граница населенного пункта, сведения о которой внесены в ЕГРН
- Номер границы населенного пункта, муниципального образования, сведения о которой внесены в ЕГРН
- Граница кадастрового квартала, сведения о которой внесены в ЕГРН
- Номер кадастрового квартала
- Границы зон, в которых сведения о которой внесены в ЕГРН
- Номер земельного участка, сведения о котором внесены в ЕГРН

Подпись _____ Дата « 13 » сентября 20 22 г.

Место для подписи (при наличии) лица, составившего описание местоположения границ объекта






Масштаб 1:1 000

Используемые условные знаки и обозначения:

- Граница объекта
- Характерная точка объекта
- Граница населенного пункта, сведения о которой внесены в ЕГРН
- 37.05-4.65 - Номер границы населенного пункта, муниципального образования, сведения о которой внесены в ЕГРН
- Граница кадастрового квартала, сведения о которой внесены в ЕГРН
- 37.04.040125 - Номер кадастрового квартала
- Граница земельного участка, сведения о которой внесены в ЕГРН
- 37.05-4.65 - Номер земельного участка, сведения о котором внесены в ЕГРН

Подпись _____ Дата « 13 » сентября 20 22 г.

Место для печати (прислать) лица, составившего описание местоположения границ объекта





Масштаб 1:1 000

Используемые условные знаки и обозначения:

- Граница объекта
- Характерная точка объекта
- Граница населенного пункта, сведения о которой внесены в ЕГРН
- Номер границы населенного пункта, муниципального образования, сведения о которой внесены в ЕГРН
- Граница кадастрового квартала, сведения о которой внесены в ЕГРН
- Граница земельного участка, сведения о которой внесены в ЕГРН
- Номер земельного участка, сведения о котором внесены в ЕГРН

Подпись: _____ Дата « 13 » сентября 20 22 г.
Место для подписей (подлинными) лица, составившего описание местоположения границ объекта





Масштаб 1:1 000

Используемые условные знаки и обозначения:

- Граница объекта
- Характерная точка объекта
- Граница населенного пункта, сведения о которой внесены в ЕГРН
- Номер границы населенного пункта, муниципального образования, сведения о которой внесены в ЕГРН
- Граница кадастрового квартала, сведения о которой внесены в ЕГРН
- Номер кадастрового квартала
- Границы объектов недвижимости, сведения о которой внесены в ЕГРН
- Номер земельного участка, сведения о котором внесены в ЕГРН

После подписания документа (подпись) _____ Дата « 13 » сентября 20 22 г.

Место для подписи (подпись) лица, составившего описание местоположения границ объекта





Масштаб 1:1 000

Используемые условные знаки и обозначения:

- Граница объекта
- Характерная точка объекта
- Границы населенного пункта, сведения о которой внесены в ЕГРН
- 37:95-4.67 - Номер границы населенного пункта, муниципального образования, сведения о которой внесены в ЕГРН
- Границы кадастрового квартала, сведения о которой внесены в ЕГРН
- 37:24:040125 - Номер кадастрового квартала
- Границы земельного участка, сведения о которой внесены в ЕГРН
- Номер земельного участка, сведения о котором внесены в ЕГРН

Подпись _____ Дата « 13 » сентября 20 22 г.

Место для оттиска печати (привести) лица, составившего описание местоположения границ объекта





Масштаб 1:1 000

Используемые условные знаки и обозначения:

- Граница объекта
- Характерная точка объекта
- Границы населенного пункта, сведения о которой внесены в ЕГРН
- 37:05-4.67 - Номер границы населенного пункта, муниципального образования, сведения о которой внесены в ЕГРН
- Границы кадастрового квартала, сведения о которой внесены в ЕГРН
- 37:04:040125 - Номер кадастрового квартала
- Границы объекта, сведения о которой внесены в ЕГРН
- Номер земельного участка, сведения о котором внесены в ЕГРН

Подпись _____ Дата « 13 » сентября 20 22 г.

Место для подписей (присвоить) лица, составившего описание местоположения границ объекта





Масштаб 1:1 000


Используемые условные знаки и обозначения:

- Граница объекта
- Характерная точка объекта
- Граница населенного пункта, сведения о которой внесены в ЕГРН
- 37:95-4.61 - Номер границы населенного пункта, муниципального образования, сведения о которой внесены в ЕГРН
- Граница кадастрового квартала, сведения о которой внесены в ЕГРН
- 37:24:040125 - Номер кадастрового квартала
- Граница земельного участка, сведения о которой внесены в ЕГРН
- 37:24:020670 - Номер земельного участка, сведения о котором внесены в ЕГРН

Подпись _____ Дата « 13 » сентября 20 22 г.

Место для оттиска печати (применено) лица, составившего описание местоположения границ объекта





Масштаб 1:1 000

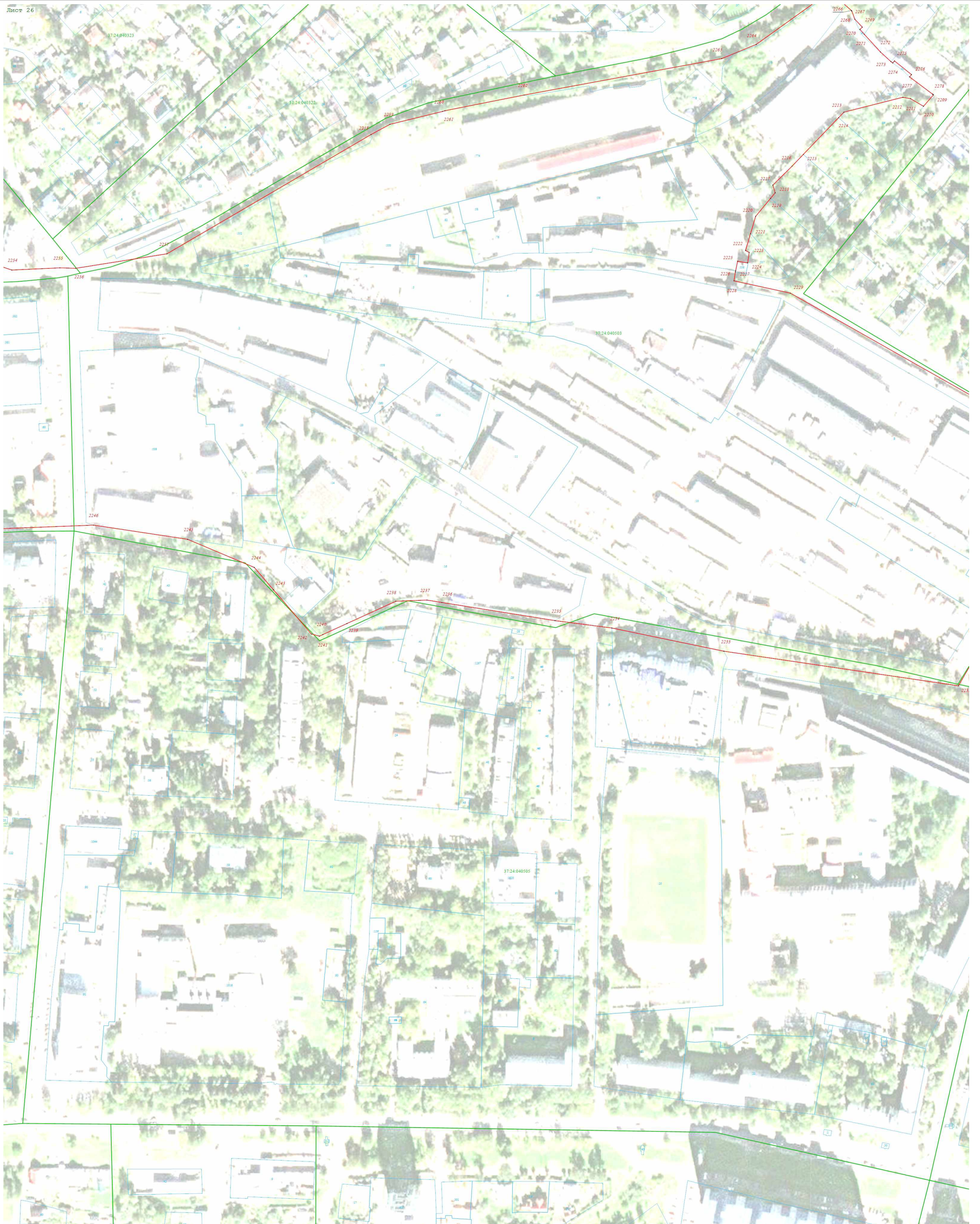
Используемые условные знаки и обозначения:

- Граница объекта
- Характерная точка объекта
- Граница населенного пункта, сведения о которой внесены в ЕГРН
- Номер границы населенного пункта, муниципального образования, сведения о которой внесены в ЕГРН
- Граница кадастрового квартала, сведения о которой внесены в ЕГРН
- Номер кадастрового квартала
- Граница земельного участка, сведения о которой внесены в ЕГРН
- Номер земельного участка, сведения о котором внесены в ЕГРН

Подпись _____ Дата « 13 » сентября 20 22 г.

Место для печати (при наличии) лица, составившего описание местоположения границ объекта





Масштаб 1:1 000

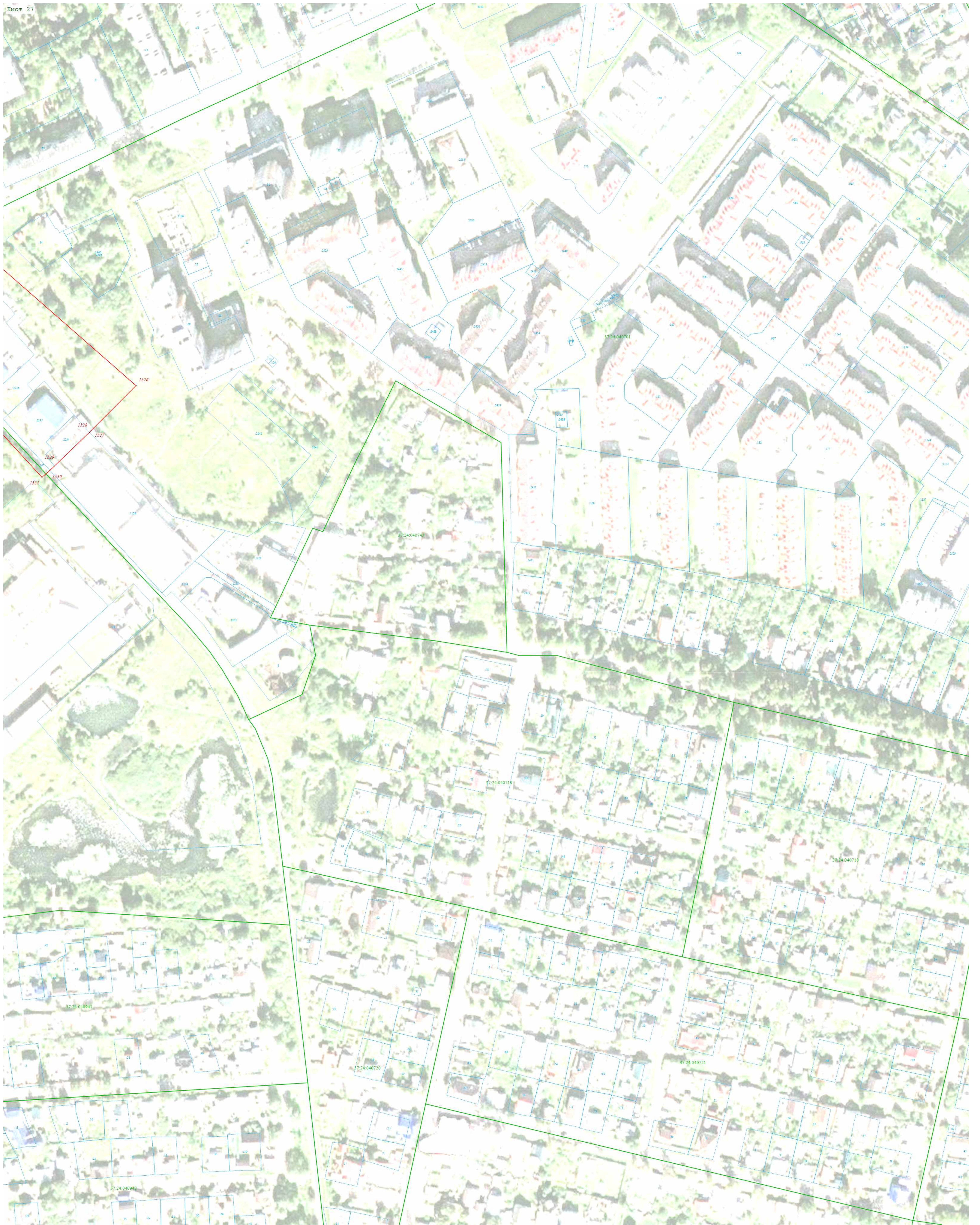
Используемые условные знаки и обозначения:

- Граница объекта
- Характерная точка объекта
- Граница населенного пункта, сведения о которой внесены в ЕГРН
- Номер границ населенного пункта, муниципального образования, сведения о которой внесены в ЕГРН
- Граница кадастрового квартала, сведения о которой внесены в ЕГРН
- Номер кадастрового квартала
- Граница земельного участка, сведения о которой внесены в ЕГРН
- Номер земельного участка, сведения о котором внесены в ЕГРН

Подпись _____ Дата « 13 » сентября 20 22 г.

Место для подписи (присвоить) лица, составившего описание местоположения границ объекта





Масштаб 1:1 000

Используемые условные знаки и обозначения:

- Граница объекта
- Характерная точка объекта
- Граница населенного пункта, сведения о которой внесены в ЕГРН
- 37-95-4-67 - Номер границы населенного пункта, муниципального образования, сведения о которой внесены в ЕГРН
- Граница кадастрового квартала, сведения о которой внесены в ЕГРН
- 37-24-040125 - Номер кадастрового квартала, сведения о которой внесены в ЕГРН
- Границы объектов недвижимости, сведения о которой внесены в ЕГРН
- Номер земельного участка, сведения о котором внесены в ЕГРН

После: _____ Дата « 13 » сентября 20 22 г.

Место для подписи (подлинного) лица, составившего описание местоположения границ объекта






Масштаб 1:1 000

Используемые условные знаки и обозначения:

- - Граница объекта
- | - Характерная точка объекта
- - Граница населенного пункта, сведения о которой внесены в ЕГРН
- 37.95-4.67 - Номер границы населенного пункта, муниципального образования, сведения о которой внесены в ЕГРН
- - Граница кадастрового квартала, сведения о которой внесены в ЕГРН
- 37.24.040124 - Номер кадастрового квартала
- - Граница земельного участка, сведения о которой внесены в ЕГРН
- 37.24.040124 - Номер земельного участка, сведения о котором внесены в ЕГРН

Подпись: _____ Дата « 13 » сентября 20 22 г.
Место: _____ (при наличии) лица, составившего описание местоположения границ объекта






Масштаб 1:1 000

Используемые условные знаки и обозначения:

- Граница объекта
- Характерная точка объекта
- Граница населенного пункта, сведения о которой внесены в ЕГРН
- 37-95-4-67 - Номер границы населенного пункта, муниципального образования, сведения о которой внесены в ЕГРН
- Граница кадастрового квартала, сведения о которой внесены в ЕГРН
- 37-24-040125 - Номер кадастрового квартала
- Граница земельного участка, сведения о которой внесены в ЕГРН
- 20 - Номер земельного участка, сведения о котором внесены в ЕГРН

Подпись _____ Дата « 13 » сентября 20 22 г.

Место для печати (подпись) лица, составившего описание местоположения границ объекта





Масштаб 1:1 000

Используемые условные знаки и обозначения:

- Граница объекта
- Характерная точка объекта
- Границы населенного пункта, сведения о которой внесены в ЕГРН
- Номер границы населенного пункта, муниципального образования, сведения о которой внесены в ЕГРН
- Границы кадастрового квартала, сведения о которой внесены в ЕГРН
- Номер кадастрового квартала
- Границы земельного участка, сведения о которой внесены в ЕГРН
- Номер земельного участка, сведения о котором внесены в ЕГРН

Подпись _____ Дата « 13 » сентября 20 22 г.

Место для печати (подпись) лица, составившего описание местоположения границ объекта





Масштаб 1:1 000

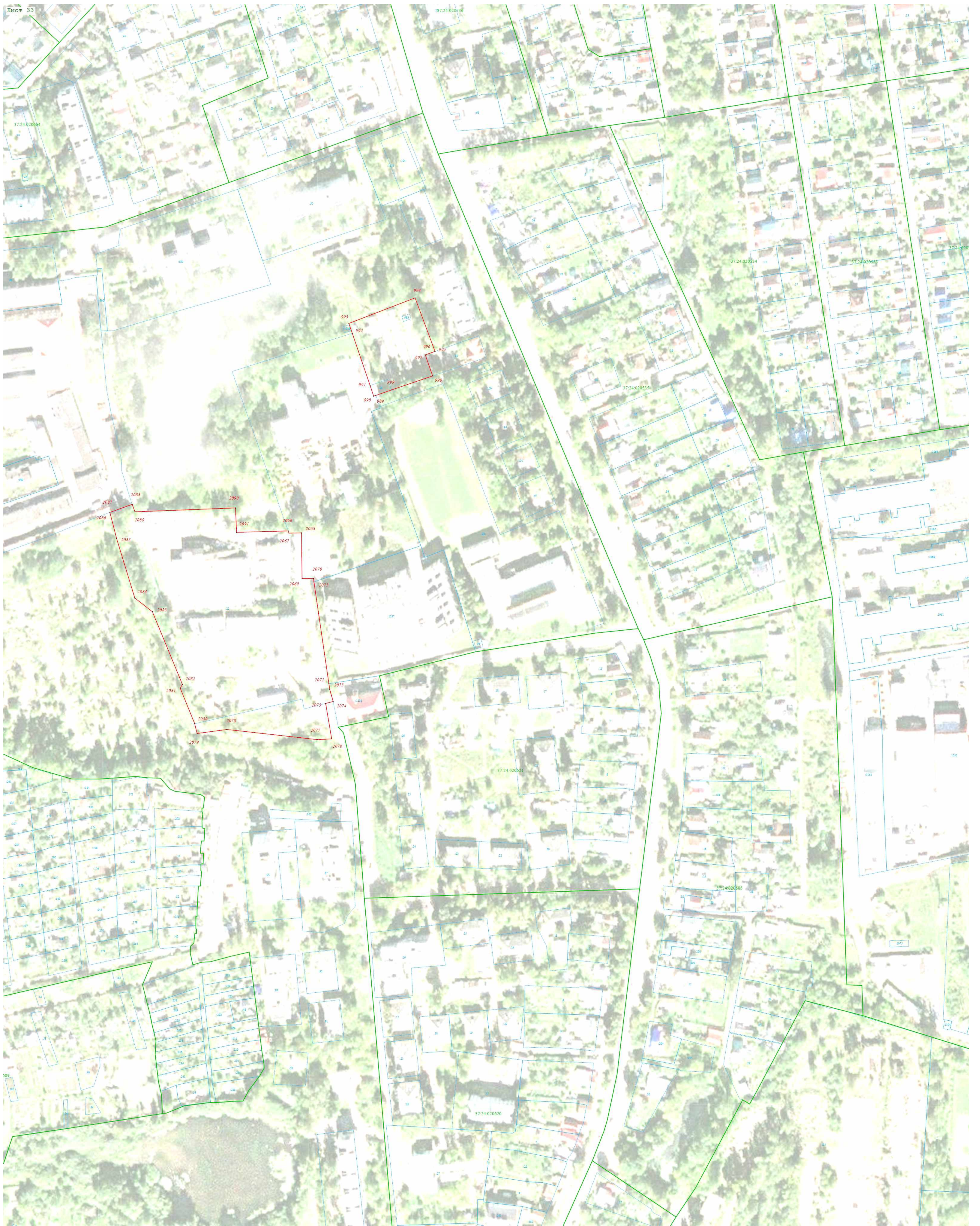
Используемые условные знаки и обозначения:

- Граница объекта
- Характерная точка объекта
- Граница населенного пункта, сведения о которой внесены в ЕГРН
- 37:95-4-67 - Номер границы населенного пункта, муниципального образования, сведения о которой внесены в ЕГРН
- Граница кадастрового квартала, сведения о которой внесены в ЕГРН
- 37:24:04:0125 - Номер кадастрового квартала
- 37:24:02:0560 - Номер кадастрового участка, сведения о которой внесены в ЕГРН
- 208 - Номер земельного участка, сведения о котором внесены в ЕГРН

Подпись _____ Дата « 13 » сентября 20 22 г.

Место для подписания (при наличии) лица, составившего описание местоположения границ объекта





Масштаб 1:1 000

Используемые условные знаки и обозначения:

- Граница объекта
- Характерная точка объекта
- Граница населенного пункта, сведения о которой внесены в ЕГРН
- Номер границы населенного пункта, муниципального образования, сведения о которой внесены в ЕГРН
- Граница кадастрового квартала, сведения о которой внесены в ЕГРН
- Номер кадастрового квартала
- Границы точек застройки, сведения о которой внесены в ЕГРН
- Номер земельного участка, сведения о котором внесены в ЕГРН

Подпись _____ Дата « 13 » сентября 20 22 г.
Место для оттиска печати (при наличии) лица, составившего описание местоположения границ объекта





Масштаб 1:1 000

Используемые условные знаки и обозначения:

- Граница объекта
- Характерная точка объекта
- Граница населенного пункта, сведения о которой внесены в ЕГРН
- 37.954.4.67 - Номер границы населенного пункта, муниципального образования, сведения о которой внесены в ЕГРН
- Граница кадастрового квартала, сведения о которой внесены в ЕГРН
- 37.24.040125 - Номер кадастрового квартала
- Граница земельного участка, сведения о которой внесены в ЕГРН
- Номер земельного участка, сведения о котором внесены в ЕГРН



Дата « 13 » сентября 20 22 г.

Место для подписи (подписать) лица, составившего описание местоположения границ объекта



Масштаб 1:1 000

Используемые условные знаки и обозначения:

- Граница объекта
- Характерная точка объекта
- Граница населенного пункта, сведения о которой внесены в ЕГРН
- 37:95-4-61 - Номер границы населенного пункта, муниципального образования, сведения о которой внесены в ЕГРН
- Граница кадастрового квартала, сведения о которой внесены в ЕГРН
- 37:24:04:0125 - Номер кадастрового квартала
- 37:24:04:0202 - Номер кадастрового участка, сведения о которой внесены в ЕГРН
- 200 - Номер земельного участка, сведения о котором внесены в ЕГРН

Подпись _____ Дата « 13 » сентября 20 22 г.

Место для подписей (присвоения) лица, составившего описание местоположения границ объекта





Масштаб 1:1 000

Используемые условные знаки и обозначения:

- Граница объекта
- Характерная точка объекта
- Граница населенного пункта, сведения о которой внесены в ЕГРН
- Номер границы населенного пункта, муниципального образования, сведения о которой внесены в ЕГРН
- Граница кадастрового квартала, сведения о которой внесены в ЕГРН
- Номер кадастрового квартала
- Границы земельного участка, сведения о которой внесены в ЕГРН
- Номер земельного участка, сведения о котором внесены в ЕГРН

Подпись _____ Дата « 13 » сентября 20 22 г.

Место для печати (подпись) лица, составившего описание местоположения границ объекта





Масштаб 1:1 000

Используемые условные знаки и обозначения:

- Граница объекта
- Характерная точка объекта
- Граница населенного пункта, сведения о которой внесены в ЕГРН
- 37:95-4.65 - Номер границы населенного пункта, муниципального образования, сведения о которой внесены в ЕГРН
- Граница кадастрового квартала, сведения о которой внесены в ЕГРН
- 37:24:040124 - Номер кадастрового квартала
- Граница земельного участка, сведения о которой внесены в ЕГРН
- 37:24:040732 - Номер земельного участка, сведения о котором внесены в ЕГРН

Подпись _____ Дата « 13 » сентября 20 22 г.

Место для печати (подпись) лица, составившего описание местоположения границ объекта





Масштаб 1:1 000

Используемые условные знаки и обозначения:

- Граница объекта
- Характерная точка объекта
- Граница населенного пункта, сведения о которой внесены в ЕГРН
- 37:05-4.65 - Номер границы населенного пункта, муниципального образования, сведения о которой внесены в ЕГРН
- Граница кадастрового квартала, сведения о которой внесены в ЕГРН
- 37:04:040125 - Номер кадастрового квартала
- Граница земельного участка, сведения о которой внесены в ЕГРН
- 20 - Номер земельного участка, сведения о котором внесены в ЕГРН

После: _____ Дата « 13 » сентября 20 22 г.

Место для оттиска печати (при наличии) лица, составившего описание местоположения границ объекта





Масштаб 1:1 000

Используемые условные знаки и обозначения:

- Граница объекта
- Характерная точка объекта
- Граница населенного пункта, сведения о которой внесены в ЕГРН
- Номер границы населенного пункта, муниципального образования, сведения о которой внесены в ЕГРН
- Граница кадастрового квартала, сведения о которой внесены в ЕГРН
- Номер кадастрового квартала
- Граница земельного участка, сведения о которой внесены в ЕГРН
- Номер земельного участка, сведения о котором внесены в ЕГРН

Подпись _____ Дата « 13 » сентября 20 22 г.

Место для печати (проставить) лица, составившего описание местоположения границ объекта





Масштаб 1:1 000

Используемые условные знаки и обозначения:

- Граница объекта
- Характерная точка объекта
- Граница населенного пункта, сведения о которой внесены в ЕГРН
- 37:05-4.65 - Номер границы населенного пункта, муниципального образования, сведения о которой внесены в ЕГРН
- Граница кадастрового квартала, сведения о которой внесены в ЕГРН
- 37:24:020512 - Номер кадастрового квартала
- 37:24:020512 - Номер кадастрового квартала, сведения о которой внесены в ЕГРН
- 200 - Номер земельного участка, сведения о котором внесены в ЕГРН

Подпись _____ Дата « 13 » сентября 20 22 г.

Место для отрывочной (при наличии) лица, составившего описание местоположения границ объекта





Масштаб 1:1 000

Используемые условные знаки и обозначения:

- Граница объекта
- Характерная точка объекта
- Граница населенного пункта, сведения о которой внесены в ЕГРН
- 37:95-4.65 - Номер границы населенного пункта, муниципального образования, сведения о которой внесены в ЕГРН
- Граница кадастрового квартала, сведения о которой внесены в ЕГРН
- 37:24:040125 - Номер кадастрового квартала
- Граница земельного участка, сведения о которой внесены в ЕГРН
- 37:95-4.65 - Номер земельного участка, сведения о котором внесены в ЕГРН

Подпись _____ Дата « 13 » сентября 20 22 г.

Место для печати (прислать) лица, составившего описание местоположения границ объекта






Масштаб 1:1 000

Используемые условные знаки и обозначения:

- Граница объекта
- Характерная точка объекта
- Границы населенного пункта, сведения о которой внесены в ЕГРН
- 37:95-4.67 - Номер границы населенного пункта, муниципального образования, сведения о которой внесены в ЕГРН
- Границы кадастрового квартала, сведения о которой внесены в ЕГРН
- 37:24:040204 - Номер кадастрового квартала
- 37:24:040237 - Номер кадастрового квартала, сведения о которой внесены в ЕГРН
- 201 - Номер земельного участка, сведения о котором внесены в ЕГРН

Подпись _____ Дата « 13 » сентября 20 22 г.

Место для печати (подпись) лица, составившего описание местоположения границ объекта






Масштаб 1:1 000

Используемые условные знаки и обозначения:

- Граница объекта
- Характерная точка объекта
- Граница населенного пункта, сведения о которой внесены в ЕГРН
- 37-95-4-67 - Номер границы населенного пункта, муниципального образования, сведения о которой внесены в ЕГРН
- Граница кадастрового квартала, сведения о которой внесены в ЕГРН
- 37-24-040125 - Номер кадастрового квартала
- Граница кадастрового участка, сведения о которой внесены в ЕГРН
- 201 - Номер земельного участка, сведения о котором внесены в ЕГРН

Подпись _____ Дата « 13 » сентября 20 22 г.

Место для оттиска печати (присвоить) лица, составившего описание местоположения границ объекта






Масштаб 1:1 000

Используемые условные знаки и обозначения:

- Граница объекта
- Характерная точка объекта
- Граница населенного пункта, сведения о которой внесены в ЕГРН
- Номер границы населенного пункта, муниципального образования, сведения о которой внесены в ЕГРН
- Граница кадастрового квартала, сведения о которой внесены в ЕГРН
- Номер кадастрового квартала
- Граница земельного участка, сведения о которой внесены в ЕГРН
- Номер земельного участка, сведения о котором внесены в ЕГРН

Подпись _____ Дата « 13 » сентября 20 22 г.

Место для печати (прислать) лица, составившего описание местоположения границ объекта






Масштаб 1:1 000

Используемые условные знаки и обозначения:

- Граница объекта
- Характерная точка объекта
- Граница населенного пункта, сведения о которой внесены в ЕГРН
- 37:95-4.67 - Номер границы населенного пункта, муниципального образования, сведения о которой внесены в ЕГРН
- Граница кадастрового квартала, сведения о которой внесены в ЕГРН
- 37:24:040125 - Номер кадастрового квартала, сведения о которой внесены в ЕГРН
- 20 - Номер земельного участка, сведения о котором внесены в ЕГРН

Подпись _____ Дата « 13 » сентября 20 22 г.

Место для оттиска печати (присвоить) лица, составившего описание местоположения границ объекта





Масштаб 1:1 000

Используемые условные знаки и обозначения:

- Граница объекта
- Характерная точка объекта
- Граница населенного пункта, сведения о которой внесены в ЕГРН
- 37:95-4-63 - Номер границы населенного пункта, муниципального образования, сведения о которой внесены в ЕГРН
- Граница кадастрового квартала, сведения о которой внесены в ЕГРН
- 37:24:040125 - Номер кадастрового квартала
- 37:24:020331 - Номер земельного участка, сведения о которой внесены в ЕГРН
- 200 - Номер земельного участка, сведения о котором внесены в ЕГРН

Подпись _____ Дата « 13 » сентября 20 22 г.

Место для проставления (приведения) лица, составившего описание местоположения границ объекта






Масштаб 1:1 000

Используемые условные знаки и обозначения:

- Граница объекта
- Характерная точка объекта
- Граница населенного пункта, сведения о которой внесены в ЕГРН
- Номер границы населенного пункта, муниципального образования, сведения о которой внесены в ЕГРН
- Граница кадастрового квартала, сведения о которой внесены в ЕГРН
- Номер кадастрового квартала
- Граница земельного участка, сведения о которой внесены в ЕГРН
- Номер земельного участка, сведения о котором внесены в ЕГРН

Дата « 13 » сентября 20 22 г.

Место подписки печати (при наличии) лица, составившего описание местоположения границ объекта





Масштаб 1:1 000

Используемые условные знаки и обозначения:

- Граница объекта
- Характерная точка объекта
- Граница населенного пункта, сведения о которой внесены в ЕГРН
- 37:95-4.67 - Номер границы населенного пункта, муниципального образования, сведения о которой внесены в ЕГРН
- Граница кадастрового квартала, сведения о которой внесены в ЕГРН
- 37:24:040125 - Номер кадастрового квартала
- 37:24:040125 - Номер кадастрового квартала, сведения о которой внесены в ЕГРН
- 200 - Номер земельного участка, сведения о котором внесены в ЕГРН

Подпись _____ Дата « 13 » сентября 20 22 г.

Место для печати (присвоения) лица, составившего описание местоположения границ объекта





Масштаб 1:1 000

Используемые условные знаки и обозначения:

- Граница объекта
- Характерная точка объекта
- Граница населенного пункта, сведения о которой внесены в ЕГРН
- Номер границы населенного пункта, муниципального образования, сведения о которой внесены в ЕГРН
- Граница кадастрового квартала, сведения о которой внесены в ЕГРН
- Номер кадастрового квартала
- Граница района, сведения о которой внесены в ЕГРН
- Номер земельного участка, сведения о котором внесены в ЕГРН

Подпись _____ Дата « 13 » сентября 20 22 г.

Место для подписи (при наличии) лица, составившего описание местоположения границ объекта






Масштаб 1:1 000

Используемые условные знаки и обозначения:

- Граница объекта
- Характерная точка объекта
- Граница населенного пункта, сведения о которой внесены в ЕГРН
- 37:05-4.61 - Номер границы населенного пункта, муниципального образования, сведения о которой внесены в ЕГРН
- Граница кадастрового квартала, сведения о которой внесены в ЕГРН
- 37:24-040931 - Номер кадастрового квартала
- 37:24-040123 - Номер кадастрового участка, сведения о которой внесены в ЕГРН
- 208 - Номер земельного участка, сведения о котором внесены в ЕГРН

Подпись _____ Дата « 13 » сентября 20 22 г.

Место для оттиска печати (при наличии), составившего описание местоположения границ объекта






Масштаб 1:1 000

Используемые условные знаки и обозначения:

- Граница объекта
- Характерная точка объекта
- Граница населенного пункта, сведения о которой внесены в ЕГРН
- 37:95-4.67 - Номер границы населенного пункта, муниципального образования, сведения о которой внесены в ЕГРН
- Граница кадастрового квартала, сведения о которой внесены в ЕГРН
- 37:24:040125 - Номер кадастрового квартала
- Граница земельного участка, сведения о которой внесены в ЕГРН
- 2:08 - Номер земельного участка, сведения о котором внесены в ЕГРН

Подпись _____ Дата « 13 » сентября 20 22 г.

Место для оттиска печати (при наличии), составившего описание местоположения границ объекта





Масштаб 1:1 000

Используемые условные знаки и обозначения:

- Граница объекта
- Характерная точка объекта
- Граница населенного пункта, сведения о которой внесены в ЕГРН
- Номер границ населенного пункта, муниципального образования, сведения о которой внесены в ЕГРН
- Граница кадастрового квартала, сведения о которой внесены в ЕГРН
- Номер кадастрового квартала
- Граница района/районного округа, сведения о которой внесены в ЕГРН
- Номер земельного участка, сведения о котором внесены в ЕГРН

Подпись _____ Дата « 13 » сентября 20 22 г.

Место для печати фамилии (при наличии) лица, составившего описание местоположения границ объекта





Масштаб 1:1 000

Используемые условные знаки и обозначения:

- Граница объекта
- Характерная точка объекта
- Граница населенного пункта, сведения о которой внесены в ЕГРН
- 37:95:4.61 - Номер границы населенного пункта, муниципального образования, сведения о которой внесены в ЕГРН
- Граница кадастрового квартала, сведения о которой внесены в ЕГРН
- 37:24:040125 - Номер кадастрового квартала
- 37:24:020136 - Номер кадастрового участка, сведения о которой внесены в ЕГРН
- 20 - Номер земельного участка, сведения о котором внесены в ЕГРН

Подпись _____ Дата « 13 » сентября 20 22 г.

Место для оттиска печати (при наличии) лица, составившего описание местоположения границ объекта





Масштаб 1:1 000

Используемые условные знаки и обозначения:

- Граница объекта
- Характерная точка объекта
- Граница населенного пункта, сведения о которой внесены в ЕГРН
- 37-95-4-67 - Номер границы населенного пункта, муниципального образования, сведения о которой внесены в ЕГРН
- Граница кадастрового квартала, сведения о которой внесены в ЕГРН
- 37-24-010325 - Номер кадастрового квартала
- Граница земельного участка, сведения о которой внесены в ЕГРН
- 37-24-010316 - Номер земельного участка, сведения о котором внесены в ЕГРН

После: _____ Дата « 13 » сентября 20 22 г.

Место для оттиска печати (при наличии) лица, составившего описание местоположения границ объекта





Масштаб 1:1 000

Используемые условные знаки и обозначения:

- Граница объекта
- Характерная точка объекта
- Граница населенного пункта, сведения о которой внесены в ЕГРН
- Номер границы населенного пункта, муниципального образования, сведения о которой внесены в ЕГРН
- Граница кадастрового квартала, сведения о которой внесены в ЕГРН
- Номер кадастрового квартала
- Граница кадастрового участка, сведения о которой внесены в ЕГРН
- Номер земельного участка, сведения о котором внесены в ЕГРН

После: _____ Дата « 13 » сентября 20 22 г.

Место для подписи (подлинную) лица, составившего описание местоположения границ объекта





Масштаб 1:1 000

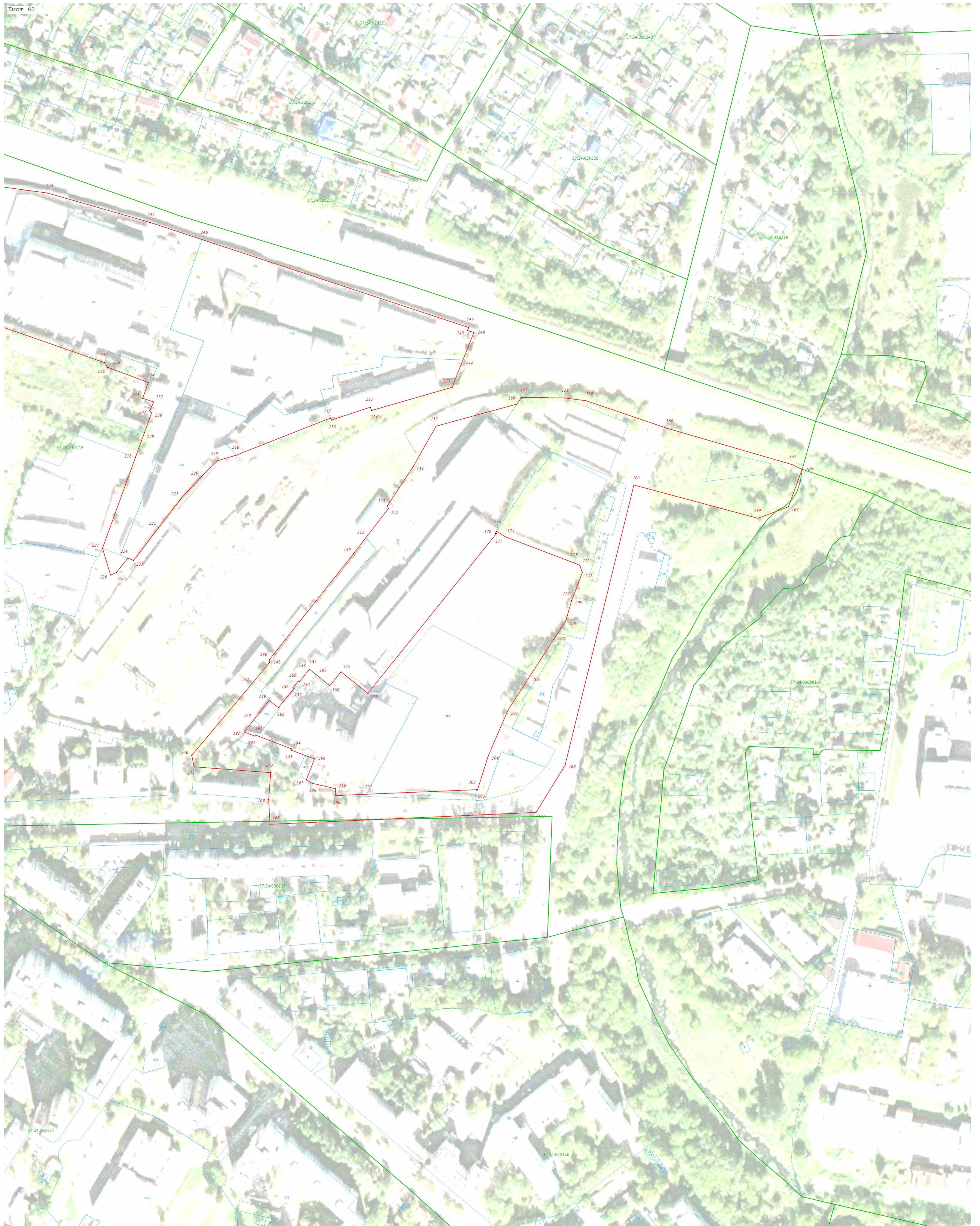
Используемые условные знаки и обозначения:

- Граница объекта
- Характерная точка объекта
- Граница населенного пункта, сведения о которой внесены в ЕГРН
- Номер границы населенного пункта, муниципального образования, сведения о которой внесены в ЕГРН
- Граница кадастрового квартала, сведения о которой внесены в ЕГРН
- Номер кадастрового квартала
- Граница объекта недвижимости, сведения о которой внесены в ЕГРН
- Номер земельного участка, сведения о котором внесены в ЕГРН

Подпись _____ Дата « 13 » сентября 20 22 г.

Место для подписей (присвоения) лица, составившего описание местоположения границ объекта





Масштаб 1:1 000

Используемые условные знаки и обозначения:

- Граница объекта
- Характерная точка объекта
- Границы населенного пункта, сведения о которой внесены в ЕГРН
- 37:95-4.67 - Номер границы населенного пункта, муниципального образования, сведения о которой внесены в ЕГРН
- Границы кадастрового квартала, сведения о которой внесены в ЕГРН
- 37:24-030126 - Номер кадастрового квартала
- 37:24-030126 - Номер кадастрового участка, сведения о которой внесены в ЕГРН
- 37:24-030126 - Номер земельного участка, сведения о котором внесены в ЕГРН

Подпись _____ Дата « 13 » сентября 20 22 г.

Место для печати (подпись) лица, составившего описание местоположения границ объекта





Масштаб 1:1 000

Используемые условные знаки и обозначения:

- Граница объекта
- Характерная точка объекта
- Границы населенного пункта, сведения о которой внесены в ЕГРН
- 37-05-4-67 - Номер границы населенного пункта, муниципального образования, сведения о которой внесены в ЕГРН
- Границы кадастрового квартала, сведения о которой внесены в ЕГРН
- 37-24-010125 - Номер кадастрового квартала
- 37-24-010125 - Номер кадастрового квартала, сведения о которой внесены в ЕГРН
- Номер земельного участка, сведения о котором внесены в ЕГРН

Подпись _____ Дата « 13 » сентября 20 22 г.

Место для печати (подписи) лица, составившего описание местоположения границ объекта





Масштаб 1:1000

Используемые условные знаки и обозначения:

- Граница объекта
- Характерная точка объекта
- Граница населенного пункта, сведения о которой внесены в ЕГРН
- 37-95-4.67 - Номер границы населенного пункта, муниципального образования, сведения о которой внесены в ЕГРН
- Граница кадастрового квартала, сведения о которой внесены в ЕГРН
- 37-24-010133 - Номер кадастрового квартала
- Граница земельного участка, сведения о которой внесены в ЕГРН
- 37-95-4.67 - Номер земельного участка, сведения о котором внесены в ЕГРН



Дата « 13 » сентября 20 22 г.

Место для подписи (пробелами) лица, составившего описание местоположения границ объекта




Масштаб 1:1 000

Используемые условные знаки и обозначения:

- Граница объекта
- Характерная точка объекта
- Граница населенного пункта, сведения о которой внесены в ЕГРН
- 37-95-4.67 - Номер границы населенного пункта, муниципального образования, сведения о которой внесены в ЕГРН
- Граница кадастрового квартала, сведения о которой внесены в ЕГРН
- 37-24-010125 - Номер кадастрового квартала
- Граница кадастрового участка, сведения о которой внесены в ЕГРН
- Номер земельного участка, сведения о котором внесены в ЕГРН

Подпись _____ Дата « 13 » сентября 20 22 г.

Место для оттиска печати (при наличии), составившего описание местоположения границ объекта





Масштаб 1:1 000

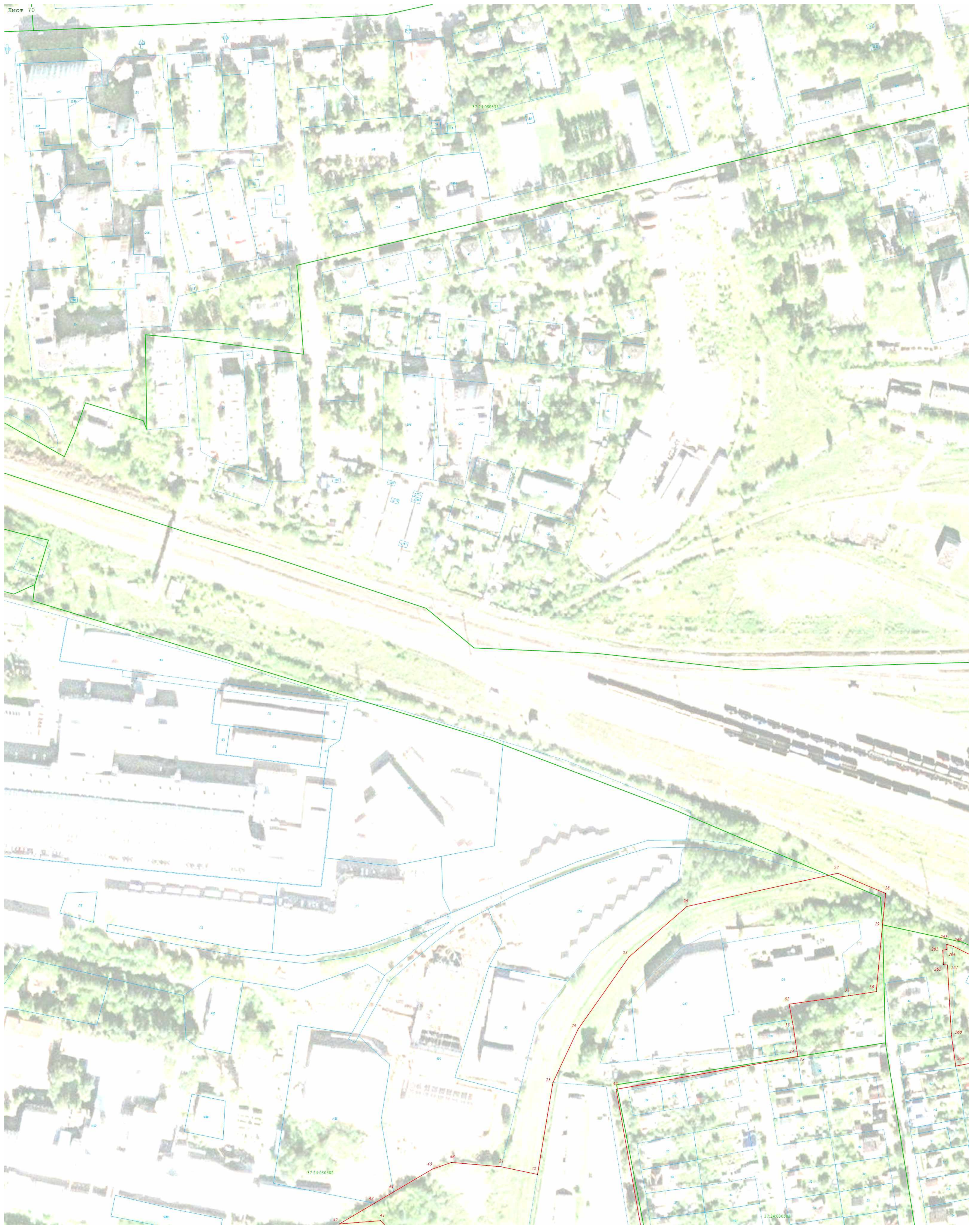
Используемые условные знаки и обозначения:

- Граница объекта
- Характерная точка объекта
- Границы населенного пункта, сведения о которой внесены в ЕГРН
- 37:05-4.67 - Номер границы населенного пункта, муниципального образования, сведения о которой внесены в ЕГРН
- Границы кадастрового квартала, сведения о которой внесены в ЕГРН
- 37:24-040121 - Номер кадастрового квартала
- Границы земельного участка, сведения о которой внесены в ЕГРН
- 509 - Номер земельного участка, сведения о котором внесены в ЕГРН

После подписания (подписи) лица, составившего описание местоположения границ объекта
Дата « 13 » сентября 20 22 г.

Место для подписания (подписи) лица, составившего описание местоположения границ объекта






Масштаб 1:1 000

Используемые условные знаки и обозначения:

- Граница объекта
- Характерная точка объекта
- Граница населенного пункта, сведения о которой внесены в ЕГРН
- Номер границы населенного пункта, муниципального образования, сведения о которой внесены в ЕГРН
- Граница кадастрового квартала, сведения о которой внесены в ЕГРН
- Номер кадастрового квартала
- Граница объекта недвижимости, сведения о которой внесены в ЕГРН
- Номер земельного участка, сведения о котором внесены в ЕГРН

После _____ Дата « 13 » сентября 20 22 г.
Место для подписей (подлинными) лица, составившего описание местоположения границ объекта





Масштаб 1:1 000

Используемые условные знаки и обозначения:

- Граница объекта
- Характерная точка объекта
- Граница населенного пункта, сведения о которой внесены в ЕГРН
- 37:95-4.67 - Номер границы населенного пункта, муниципального образования, сведения о которой внесены в ЕГРН
- Граница кадастрового квартала, сведения о которой внесены в ЕГРН
- 37:24:040125 - Номер кадастрового квартала
- Граница земельного участка, сведения о которой внесены в ЕГРН
- 20 - Номер земельного участка, сведения о котором внесены в ЕГРН

Подпись _____ Дата « 13 » сентября 20 22 г.

Место для печати (присвоено) лица, составившего описание местоположения границ объекта






Масштаб 1:1 000

Используемые условные знаки и обозначения:

- Граница объекта
- Характерная точка объекта
- Граница населенного пункта, сведения о которой внесены в ЕГРН
- Номер границы населенного пункта, муниципального образования, сведения о которой внесены в ЕГРН
- Граница кадастрового квартала, сведения о которой внесены в ЕГРН
- Номер кадастрового квартала
- Граница кадастрового участка, сведения о которой внесены в ЕГРН
- Номер земельного участка, сведения о котором внесены в ЕГРН

Подпись: _____ Дата « 13 » сентября 20 22 г.

Место для печати (подпись) лица, составившего описание местоположения границ объекта






Масштаб 1:1000

Используемые условные знаки и обозначения:

- Граница объекта
- Характерная точка объекта
- Граница населенного пункта, сведения о которой внесены в ЕГРН
- Номер границы населенного пункта, муниципального образования, сведения о которой внесены в ЕГРН
- Граница кадастрового квартала, сведения о которой внесены в ЕГРН
- Номер кадастрового квартала
- Граница земельного участка, сведения о которой внесены в ЕГРН
- Номер земельного участка, сведения о котором внесены в ЕГРН

После: _____ Дата « 13 » сентября 20 22 г.

Место для оттиска печати (подпись) лица, составившего описание местоположения границ объекта





Масштаб 1:1 000

Используемые условные знаки и обозначения:

- Граница объекта
- Характерная точка объекта
- Граница населенного пункта, сведения о которой внесены в ЕГРН
- 37.95-4.65 - Номер границы населенного пункта, муниципального образования, сведения о которой внесены в ЕГРН
- Граница кадастрового квартала, сведения о которой внесены в ЕГРН
- 37.24.010425 - Номер кадастрового квартала
- Граница земельного участка, сведения о которой внесены в ЕГРН
- 200 - Номер земельного участка, сведения о котором внесены в ЕГРН

Подпись _____ Дата « 13 » сентября 20 22 г.

Место для оттиска печати (при наличии) лица, составившего описание местоположения границ объекта





Масштаб 1:1 000

Используемые условные знаки и обозначения:

- Граница объекта
- Характерная точка объекта
- Граница населенного пункта, сведения о которой внесены в ЕГРН
- 37:05-4.67 - Номер границы населенного пункта, муниципального образования, сведения о которой внесены в ЕГРН
- Граница кадастрового квартала, сведения о которой внесены в ЕГРН
- 37:24-040125 - Номер кадастрового квартала
- 37:24-010312 - Номер кадастрового участка, сведения о которой внесены в ЕГРН
- 208 - Номер земельного участка, сведения о котором внесены в ЕГРН

Подпись _____ Дата « 13 » сентября 20 22 г.

Место для подписи (при наличии) лица, составившего описание местоположения границ объекта





Масштаб 1:1 000

Используемые условные знаки и обозначения:

- Граница объекта
- Характерная точка объекта
- Граница населенного пункта, сведения о которой внесены в ЕГРН
- Номер границы населенного пункта, муниципального образования, сведения о которой внесены в ЕГРН
- Граница кадастрового квартала, сведения о которой внесены в ЕГРН
- Номер кадастрового квартала
- Границы земельных участков, сведения о которой внесены в ЕГРН
- Номер земельного участка, сведения о котором внесены в ЕГРН

Подпись _____ Дата « 13 » сентября 20 22 г.

Место для печати (подпись) лица, составившего описание местоположения границ объекта






Масштаб 1:1 000

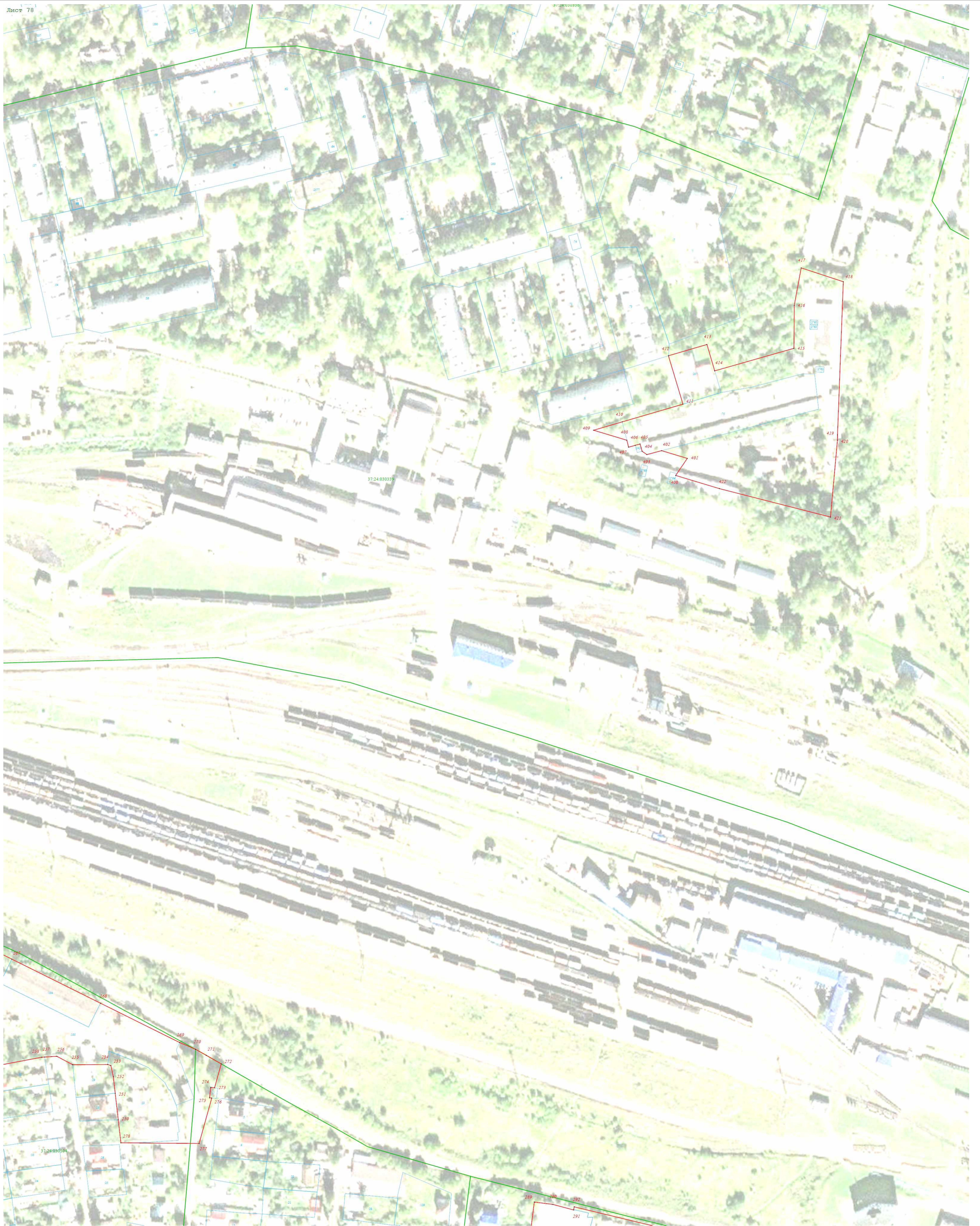
Используемые условные знаки и обозначения:

- Граница объекта
- Характерная точка объекта
- Граница населенного пункта, сведения о которой внесены в ЕГРН
- Номер границы населенного пункта, муниципального образования, сведения о которой внесены в ЕГРН
- Граница кадастрового квартала, сведения о которой внесены в ЕГРН
- Номер кадастрового квартала
- Граница земельного участка, сведения о которой внесены в ЕГРН
- Номер земельного участка, сведения о котором внесены в ЕГРН

Подпись _____ Дата « 13 » сентября 20 22 г.

Место для отбора печати (при наличии) лица, составившего описание местоположения границ объекта





Масштаб 1:1 000

Используемые условные знаки и обозначения:

- Граница объекта
- Характерная точка объекта
- Граница населенного пункта, сведения о которой внесены в ЕГРН
- 37:05-4.67 - Номер границы населенного пункта, муниципального образования, сведения о которой внесены в ЕГРН
- Граница кадастрового квартала, сведения о которой внесены в ЕГРН
- 37:04-040125 - Номер кадастрового квартала
- Граница земельного участка, сведения о которой внесены в ЕГРН
- 20 - Номер земельного участка, сведения о котором внесены в ЕГРН

Подпись _____ Дата « 13 » сентября 20 22 г.

Место для печати (подписать) лица, составившего описание местоположения границ объекта





Масштаб 1:1 000

Используемые условные знаки и обозначения:

- Граница объекта
- Характерная точка объекта
- Граница населенного пункта, сведения о которой внесены в ЕГРН
- Номер границы населенного пункта, муниципального образования, сведения о которой внесены в ЕГРН
- Граница кадастрового квартала, сведения о которой внесены в ЕГРН
- Номер кадастрового квартала
- Граница земельного участка, сведения о которой внесены в ЕГРН
- Номер земельного участка, сведения о котором внесены в ЕГРН

Подпись _____ Дата « 13 » сентября 20 22 г.

Место для подписи (присвоить) лица, составившего описание местоположения границ объекта





Масштаб 1:1 000


Используемые условные знаки и обозначения:

- - Граница объекта
- | - Характерная точка объекта
- - Граница населенного пункта, сведения о которой внесены в ЕГРН
- - Номер границы населенного пункта, муниципального образования, сведения о которой внесены в ЕГРН
- - Граница кадастрового квартала, сведения о которой внесены в ЕГРН
- - Номер кадастрового квартала
- - Граница земельного участка, сведения о которой внесены в ЕГРН
- - Номер земельного участка, сведения о котором внесены в ЕГРН

Подпись _____ Дата « 13 » сентября 20 22 г.

Место для печати (прислать) лица, составившего описание местоположения границ объекта






Масштаб 1:1 000

Используемые условные знаки и обозначения:

- Граница объекта
- Характерная точка объекта
- Граница населенного пункта, сведения о которой внесены в ЕГРН
- Номер границы населенного пункта, муниципального образования, сведения о которой внесены в ЕГРН
- Граница кадастрового квартала, сведения о которой внесены в ЕГРН
- Номер кадастрового квартала
- Граница земельного участка, сведения о которой внесены в ЕГРН
- Номер земельного участка, сведения о котором внесены в ЕГРН

Подпись _____ Дата « 13 » сентября 20 22 г.
Место для подписей (или других) лица, составившего описание местоположения границ объекта





Масштаб 1:1 000

Используемые условные знаки и обозначения:

- Граница объекта
- Характерная точка объекта
- Граница населенного пункта, сведения о которой внесены в ЕГРН
- Номер границы населенного пункта, муниципального образования, сведения о которой внесены в ЕГРН
- Граница кадастрового квартала, сведения о которой внесены в ЕГРН
- Номер кадастрового квартала
- Граница земельного участка, сведения о которой внесены в ЕГРН
- Номер земельного участка, сведения о котором внесены в ЕГРН

После: _____ Дата « 13 » сентября 20 22 г.

Место для печати (при наличии) лица, составившего описание местоположения границ объекта





Масштаб 1:1 000

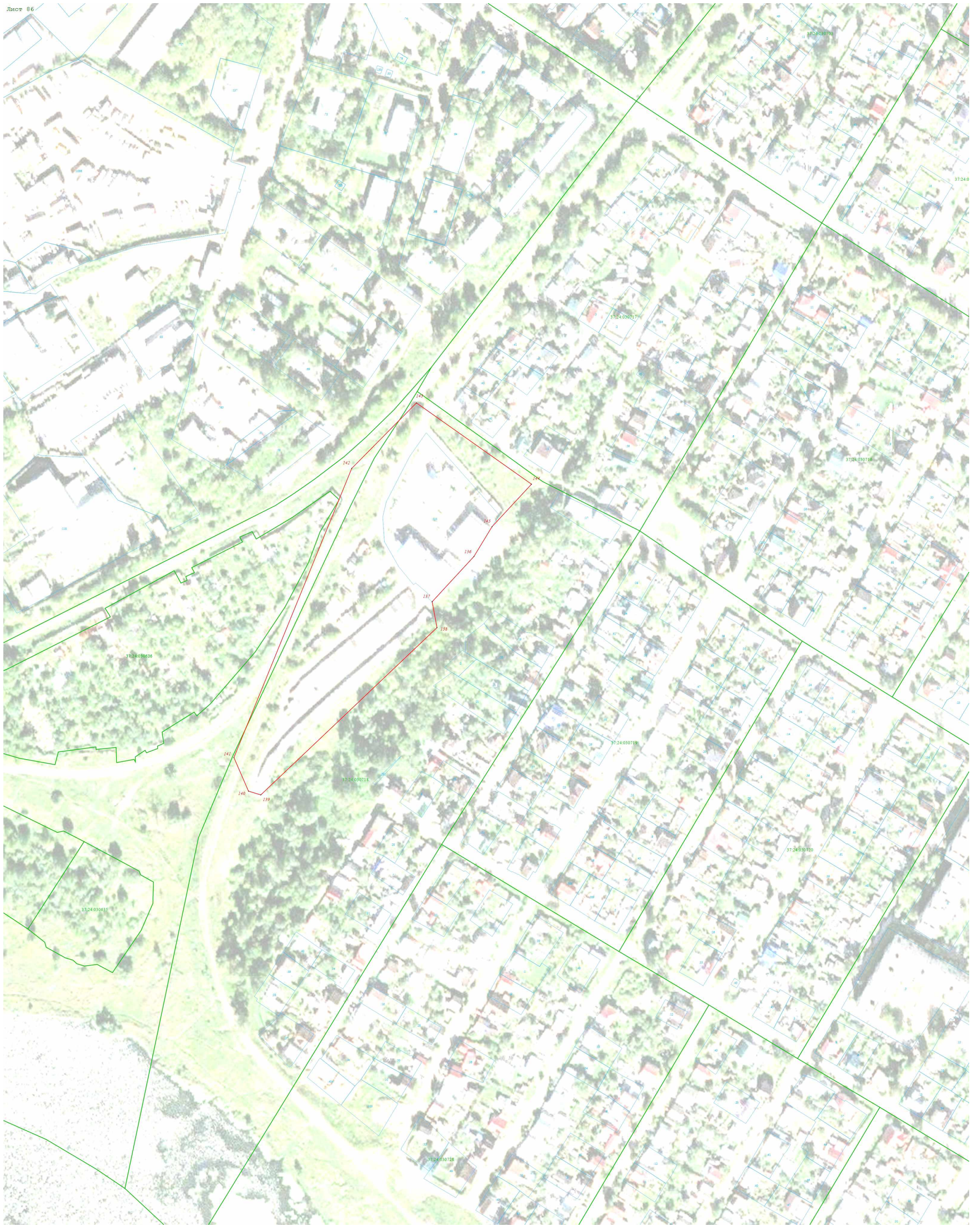
Используемые условные знаки и обозначения:

- Граница объекта
- Характерная точка объекта
- Граница населенного пункта, сведения о которой внесены в ЕГРН
- Номер границы населенного пункта, муниципального образования, сведения о которой внесены в ЕГРН
- Граница кадастрового квартала, сведения о которой внесены в ЕГРН
- Номер кадастрового квартала
- Граница кадастрового квартала, сведения о которой внесены в ЕГРН
- Номер земельного участка, сведения о котором внесены в ЕГРН

Подпись _____ Дата « 13 » сентября 20 22 г.

Место для оттиска печати (при наличии) лица, составившего описание местоположения границ объекта





Масштаб 1:1 000

Используемые условные знаки и обозначения:

- Граница объекта
- Характерная точка объекта
- Граница населенного пункта, сведения о которой внесены в ЕГРН
- 37:05-4.65 - Номер границы населенного пункта, муниципального образования, сведения о которой внесены в ЕГРН
- Граница кадастрового квартала, сведения о которой внесены в ЕГРН
- 37:24:030715 - Номер кадастрового квартала
- 37:24:030715 - Номер кадастрового участка, сведения о которой внесены в ЕГРН
- 200 - Номер земельного участка, сведения о котором внесены в ЕГРН

Подпись _____ Дата « 13 » сентября 20 22 г.

Место для отложения печати (присвоения) лица, составившего описание местоположения границ объекта






Масштаб 1:1 000

Используемые условные знаки и обозначения:

- Граница объекта
- Характерная точка объекта
- Границы населенного пункта, сведения о которой внесены в ЕГРН
- 37:05-4.67 - Номер границы населенного пункта, муниципального образования, сведения о которой внесены в ЕГРН
- Границы кадастрового квартала, сведения о которой внесены в ЕГРН
- 37:24:010125 - Номер кадастрового квартала
- Границы земельного участка, сведения о которой внесены в ЕГРН
- 20 - Номер земельного участка, сведения о котором внесены в ЕГРН

Подпись _____ Дата « 13 » сентября 20 22 г.

Место для печати (подпись) лица, составившего описание местоположения границ объекта






Масштаб 1:1 000

Используемые условные знаки и обозначения:

- Граница объекта
- Характерная точка объекта
- Граница населенного пункта, сведения о которой внесены в ЕГРН
- 37:05-4.67 - Номер границы населенного пункта, муниципального образования, сведения о которой внесены в ЕГРН
- Граница кадастрового квартала, сведения о которой внесены в ЕГРН
- 37:04:010453 - Номер кадастрового квартала
- Граница земельного участка, сведения о которой внесены в ЕГРН
- 20 - Номер земельного участка, сведения о котором внесены в ЕГРН

Подпись _____ Дата « 13 » сентября 20 22 г.

Место для печати (подпись) лица, составившего описание местоположения границ объекта





Масштаб 1:1 000

Используемые условные знаки и обозначения:

- Граница объекта
- Характерная точка объекта
- Граница населенного пункта, сведения о которой внесены в ЕГРН
- 37-95-4-61 - Номер границы населенного пункта, муниципального образования, сведения о которой внесены в ЕГРН
- Граница кадастрового квартала, сведения о которой внесены в ЕГРН
- 37-24-080125 - Номер кадастрового квартала
- 37-24-030401 - Номер кадастрового участка, сведения о которой внесены в ЕГРН
- 20 - Номер земельного участка, сведения о котором внесены в ЕГРН

Подпись _____ Дата « 13 » сентября 20 22 г.

Место для подписи (проставить) лица, составившего описание местоположения границ объекта





Масштаб 1:1 000

Используемые условные знаки и обозначения:

- Граница объекта
- Характерная точка объекта
- Границы населенного пункта, сведения о которой внесены в ЕГРН
- Номер границы населенного пункта, муниципального образования, сведения о которой внесены в ЕГРН
- Границы кадастрового квартала, сведения о которой внесены в ЕГРН
- Номер кадастрового квартала
- Границы кадастрового участка, сведения о которой внесены в ЕГРН
- Номер земельного участка, сведения о котором внесены в ЕГРН

Дата « 13 » сентября 20 22 г.

Место для подписи (подлинную) лица, составившего описание местоположения границ объекта





Масштаб 1:1 000

Используемые условные знаки и обозначения:

- Граница объекта
- Характерная точка объекта
- Граница населенного пункта, сведения о которой внесены в ЕГРН
- Номер границы населенного пункта, муниципального образования, сведения о которой внесены в ЕГРН
- Граница кадастрового квартала, сведения о которой внесены в ЕГРН
- Номер кадастрового квартала
- Границы зон в границах квартала, сведения о которой внесены в ЕГРН
- Номер земельного участка, сведения о котором внесены в ЕГРН

Подпись _____ Дата « 13 » сентября 20 22 г.

Место для подписи (при наличии) лица, составившего описание местоположения границ объекта





Масштаб 1:1 000

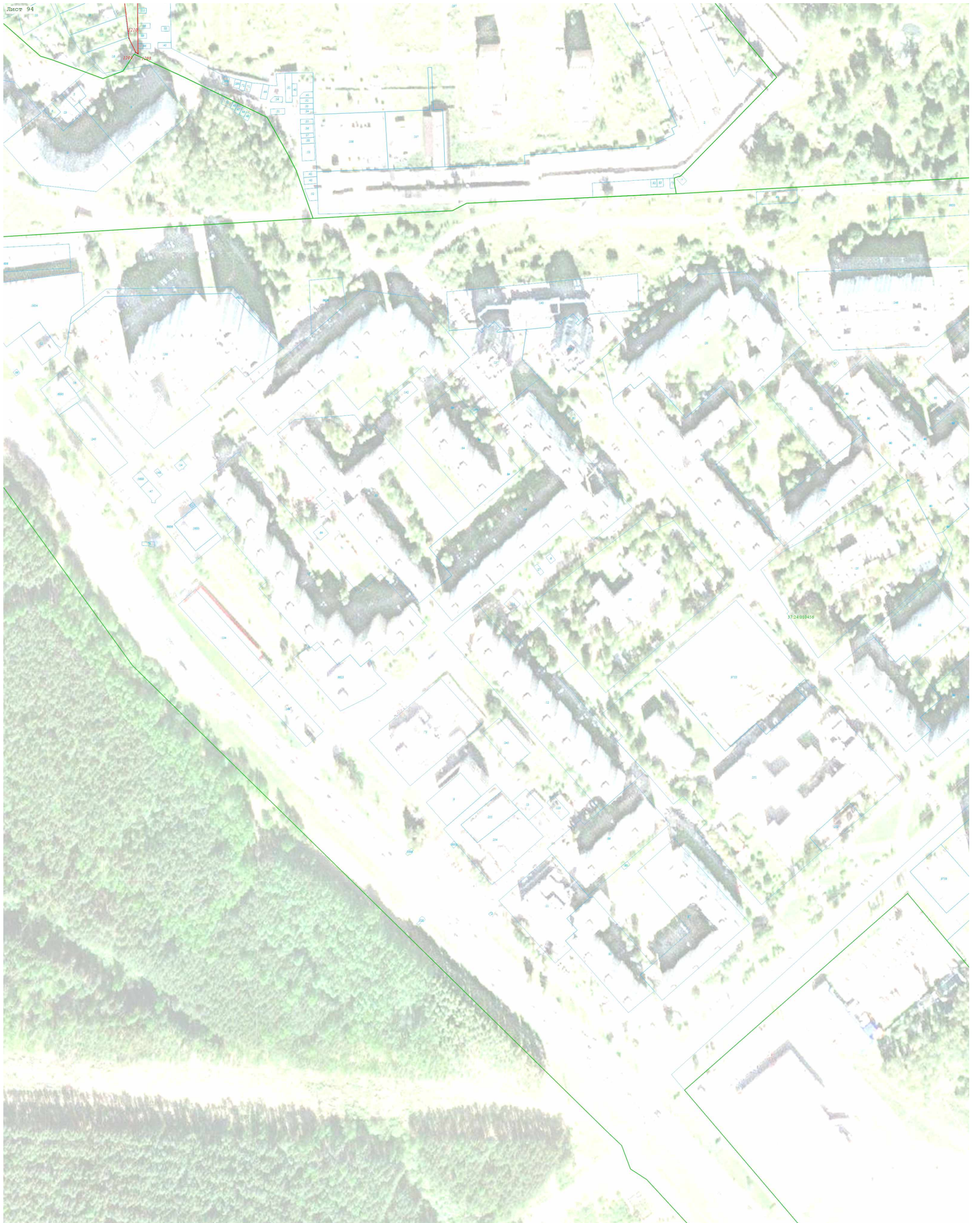
Используемые условные знаки и обозначения:

- Граница объекта
- Характерная точка объекта
- Границы населенного пункта, сведения о которой внесены в ЕГРН
- 37:95:4.65 — Номер границы населенного пункта, муниципального образования, сведения о которой внесены в ЕГРН
- Границы кадастрового квартала, сведения о которой внесены в ЕГРН
- 37:24:040125 — Номер кадастрового квартала
- Границы земельного участка, сведения о которой внесены в ЕГРН
- 37:05:030574 — Номер земельного участка, сведения о котором внесены в ЕГРН

Подпись _____ Дата « 13 » сентября 20 22 г.

Место для оттиска печати (при наличии) лица, составившего описание местоположения границ объекта






Масштаб 1:1 000

Используемые условные знаки и обозначения:

- Граница объекта
- Характерная точка объекта
- Границы населенного пункта, сведения о которой внесены в ЕГРН
- Номер границы населенного пункта, муниципального образования, сведения о которой внесены в ЕГРН
- Границы кадастрового квартала, сведения о которой внесены в ЕГРН
- Номер кадастрового квартала
- Границы дачного участка, сведения о которой внесены в ЕГРН
- Номер земельного участка, сведения о котором внесены в ЕГРН

Подпись _____ Дата « 13 » сентября 20 22 г.

Место для отрыва листа (при наличии) лица, составившего описание местоположения границ объекта





37:24:030414


Масштаб 1:1 000


Используемые условные знаки и обозначения:

- Граница объекта
- Характерная точка объекта
- Граница населенного пункта, сведения о которой внесены в ЕГРН
- 37:95-4.67 - Номер границы населенного пункта, муниципального образования, сведения о которой внесены в ЕГРН
- Граница кадастрового квартала, сведения о которой внесены в ЕГРН
- 37:24:040125 - Номер кадастрового квартала
- Граница земельного участка, сведения о которой внесены в ЕГРН
- 20 - Номер земельного участка, сведения о котором внесены в ЕГРН

После: _____ Дата « 13 » сентября 20 22 г.

Место для оттиска печати (подпись) лица, составившего описание местоположения границ объекта





Масштаб 1:1 000

Используемые условные знаки и обозначения:

- Граница объекта
- Характерная точка объекта
- Границы населенного пункта, сведения о которой внесены в ЕГРН
- Номер границы населенного пункта, муниципального образования, сведения о которой внесены в ЕГРН
- Границы кадастрового квартала, сведения о которой внесены в ЕГРН
- Номер кадастрового квартала
- Границы земель населенных пунктов, сведения о которой внесены в ЕГРН
- Номер земельного участка, сведения о котором внесены в ЕГРН

Подпись _____ Дата « 13 » сентября 20 22 г.

Место для подписи (при наличии) лица, составившего описание местоположения границ объекта





Масштаб 1:1 000

Используемые условные знаки и обозначения:

- Граница объекта
- Характерная точка объекта
- Граница населенного пункта, сведения о которой внесены в ЕГРН
- Номер границы населенного пункта, муниципального образования, сведения о которой внесены в ЕГРН
- Граница кадастрового квартала, сведения о которой внесены в ЕГРН
- Номер кадастрового квартала
- Граница земельного участка, сведения о которой внесены в ЕГРН
- Номер земельного участка, сведения о котором внесены в ЕГРН

Подпись _____ Дата « 13 » сентября 20 22 г.

Место для печати (при наличии) лица, составившего описание местоположения границ объекта





Масштаб 1:1 000

Используемые условные знаки и обозначения:

- Граница объекта
- Характерная точка объекта
- Граница населенного пункта, сведения о которой внесены в ЕГРН
- 37:95-4.67 - Номер границы населенного пункта, муниципального образования, сведения о которой внесены в ЕГРН
- Граница кадастрового квартала, сведения о которой внесены в ЕГРН
- 37:24:040123 - Номер кадастрового квартала, сведения о которой внесены в ЕГРН
- Граница земельного участка, сведения о котором внесены в ЕГРН

Подпись _____ Дата « 13 » сентября 20 22 г.

Место для оттиска печати (присвоить) лица, составившего описание местоположения границ объекта





Масштаб 1:1 000

Используемые условные знаки и обозначения:

- Граница объекта
- Характерная точка объекта
- Граница населенного пункта, сведения о которой внесены в ЕГРН
- Номер границы населенного пункта, муниципального образования, сведения о которой внесены в ЕГРН
- Граница кадастрового квартала, сведения о которой внесены в ЕГРН
- Номер кадастрового квартала
- Граница земельного участка, сведения о которой внесены в ЕГРН
- Номер земельного участка, сведения о котором внесены в ЕГРН

После _____ Дата « 13 » сентября 20 22 г.

Место для оттиска печати (подпись) лица, составившего описание местоположения границ объекта





Масштаб 1:1 000

Используемые условные знаки и обозначения:

- Граница объекта
- Характерная точка объекта
- Граница населенного пункта, сведения о которой внесены в ЕГРН
- 37-05-4-61 - Номер границы населенного пункта, муниципального образования, сведения о которой внесены в ЕГРН
- Граница кадастрового квартала, сведения о которой внесены в ЕГРН
- 37-04-040125 - Номер кадастрового квартала
- Границы земель населенных пунктов, сведения о которой внесены в ЕГРН
- 208 - Номер земельного участка, сведения о котором внесены в ЕГРН

Подпись _____ Дата « 13 » сентября 20 22 г.

Место для печати (при наличии) лица, составившего описание местоположения границ объекта






Масштаб 1:1 000

Используемые условные знаки и обозначения:

- Граница объекта
- Характерная точка объекта
- Граница населенного пункта, сведения о которой внесены в ЕГРН
- 37.95-4.67 - Номер границы населенного пункта, муниципального образования, сведения о которой внесены в ЕГРН
- Граница кадастрового квартала, сведения о которой внесены в ЕГРН
- 37.04.040121 - Номер кадастрового квартала
- Граница земельного участка, сведения о которой внесены в ЕГРН
- Номер земельного участка, сведения о котором внесены в ЕГРН

После: _____ Дата « 13 » сентября 20 22 г.
Место: _____ (подпись (подпись) лица, составившего описание местоположения границ объекта)



Прохождение границы		Описание прохождения границы
от точки	до точки	
1	2	3
1		
1	2	-
2	3	-
3	4	-
4	5	-
5	6	-
6	7	-
7	8	-
8	9	-
9	10	-
10	11	-
11	12	-
12	13	-
13	14	-
14	15	-
15	16	-
16	17	-
17	18	-
18	19	-
19	20	-
20	1	-
2		
21	22	-
22	23	-
23	24	-
24	25	-
25	26	-
26	27	-
27	28	-
28	29	-
29	30	-
30	31	-
31	32	-
32	33	-
33	34	-
34	35	-
35	36	-
36	37	-
37	38	-
38	39	-
39	40	-
40	41	-
41	42	-
42	43	-
43	44	-
44	45	-
45	46	-
46	21	-
3		
47	48	-
48	49	-
49	50	-
50	51	-
51	52	-
52	47	-

1	2	3
4		
53	54	-
54	55	-
55	56	-
56	57	-
57	58	-
58	59	-
59	60	-
60	61	-
61	62	-
62	63	-
63	64	-
64	65	-
65	66	-
66	67	-
67	53	-
5		
68	69	-
69	70	-
70	71	-
71	72	-
72	73	-
73	74	-
74	75	-
75	76	-
76	77	-
77	78	-
78	79	-
79	80	-
80	81	-
81	82	-
82	83	-
83	84	-
84	85	-
85	86	-
86	87	-
87	88	-
88	89	-
89	90	-
90	91	-
91	92	-
92	93	-
93	94	-
94	95	-
95	96	-
96	97	-
97	98	-
98	99	-
99	100	-
100	101	-
101	102	-
102	68	-
6		
103	104	-
104	105	-
105	106	-
106	107	-

1	2	3
107	108	-
108	109	-
109	110	-
110	111	-
111	112	-
112	103	-
7		
113	114	-
114	115	-
115	116	-
116	113	-
8		
117	118	-
118	119	-
119	120	-
120	117	-
9		
121	122	-
122	123	-
123	124	-
124	125	-
125	126	-
126	121	-
10		
127	128	-
128	129	-
129	130	-
130	131	-
131	132	-
132	133	-
133	134	-
134	135	-
135	127	-
11		
136	137	-
137	138	-
138	139	-
139	140	-
140	141	-
141	142	-
142	143	-
143	144	-
144	145	-
145	136	-
12		
146	147	-
147	148	-
148	149	-
149	150	-
150	151	-
151	152	-
152	153	-
153	154	-
154	155	-
155	156	-
156	157	-
157	158	-

1	2	3
158	159	-
159	160	-
160	161	-
161	162	-
162	163	-
163	164	-
164	165	-
165	166	-
166	167	-
167	168	-
168	169	-
169	170	-
170	171	-
171	146	-
Вырез 1 из 1		
172	173	-
173	174	-
174	175	-
175	176	-
176	177	-
177	178	-
178	179	-
179	180	-
180	181	-
181	182	-
182	183	-
183	184	-
184	185	-
185	186	-
186	187	-
187	188	-
188	189	-
189	190	-
190	191	-
191	192	-
192	193	-
193	194	-
194	195	-
195	196	-
196	197	-
197	198	-
198	199	-
199	200	-
200	201	-
201	202	-
202	203	-
203	204	-
204	205	-
205	206	-
206	207	-
207	208	-
208	209	-
209	210	-
210	211	-
211	172	-
14		
212	213	-

1	2	3
213	214	-
214	215	-
215	216	-
216	217	-
217	218	-
218	219	-
219	220	-
220	221	-
221	222	-
222	223	-
223	224	-
224	225	-
225	226	-
226	227	-
227	228	-
228	229	-
229	230	-
230	231	-
231	232	-
232	233	-
233	234	-
234	235	-
235	236	-
236	237	-
237	238	-
238	239	-
239	240	-
240	241	-
241	242	-
242	243	-
243	244	-
244	245	-
245	246	-
246	247	-
247	248	-
248	249	-
249	212	-
15		
250	251	-
251	252	-
252	253	-
253	254	-
254	255	-
255	256	-
256	257	-
257	258	-
258	259	-
259	260	-
260	261	-
261	262	-
262	263	-
263	264	-
264	265	-
265	266	-
266	267	-
267	268	-
268	269	-

1	2	3
269	270	-
270	271	-
271	272	-
272	273	-
273	274	-
274	275	-
275	276	-
276	277	-
277	278	-
278	250	-
16		
279	280	-
280	281	-
281	282	-
282	283	-
283	284	-
284	285	-
285	286	-
286	287	-
287	288	-
288	289	-
289	290	-
290	291	-
291	292	-
292	293	-
293	294	-
294	295	-
295	296	-
296	297	-
297	298	-
298	299	-
299	300	-
300	301	-
301	302	-
302	303	-
303	304	-
304	305	-
305	306	-
306	307	-
307	308	-
308	309	-
309	310	-
310	311	-
311	312	-
312	279	-
17		
313	314	-
314	315	-
315	316	-
316	317	-
317	318	-
318	319	-
319	320	-
320	321	-
321	322	-
322	323	-
323	324	-

1	2	3
324	325	-
325	326	-
326	327	-
327	328	-
328	329	-
329	330	-
330	331	-
331	332	-
332	333	-
333	334	-
334	335	-
335	336	-
336	337	-
337	338	-
338	339	-
339	340	-
340	341	-
341	342	-
342	343	-
343	344	-
344	345	-
345	346	-
346	347	-
347	313	-
18		
348	349	-
349	350	-
350	351	-
351	352	-
352	353	-
353	354	-
354	355	-
355	356	-
356	357	-
357	358	-
358	359	-
359	360	-
360	361	-
361	362	-
362	363	-
363	364	-
364	365	-
365	366	-
366	367	-
367	368	-
368	369	-
369	370	-
370	371	-
371	372	-
372	373	-
373	374	-
374	375	-
375	376	-
376	377	-
377	378	-
378	379	-
379	380	-

1	2	3
380	381	-
381	382	-
382	383	-
383	384	-
384	385	-
385	386	-
386	387	-
387	388	-
388	389	-
389	390	-
390	391	-
391	392	-
392	393	-
393	394	-
394	395	-
395	396	-
396	397	-
397	398	-
398	399	-
399	348	-
19		
400	401	-
401	402	-
402	403	-
403	404	-
404	405	-
405	406	-
406	407	-
407	408	-
408	409	-
409	410	-
410	411	-
411	412	-
412	413	-
413	414	-
414	415	-
415	416	-
416	417	-
417	418	-
418	419	-
419	420	-
420	421	-
421	422	-
422	400	-
20		
423	424	-
424	425	-
425	426	-
426	427	-
427	428	-
428	429	-
429	430	-
430	431	-
431	432	-
432	433	-
433	434	-
434	435	-

1	2	3
435	436	-
436	437	-
437	438	-
438	423	-
21		
439	440	-
440	441	-
441	442	-
442	443	-
443	444	-
444	445	-
445	446	-
446	447	-
447	448	-
448	449	-
449	450	-
450	451	-
451	452	-
452	453	-
453	454	-
454	455	-
455	456	-
456	457	-
457	458	-
458	459	-
459	460	-
460	461	-
461	462	-
462	463	-
463	464	-
464	465	-
465	466	-
466	467	-
467	468	-
468	469	-
469	470	-
470	471	-
471	472	-
472	473	-
473	474	-
474	439	-
22		
475	476	-
476	477	-
477	478	-
478	479	-
479	480	-
480	481	-
481	482	-
482	483	-
483	484	-
484	485	-
485	486	-
486	487	-
487	488	-
488	489	-
489	490	-

1	2	3
490	491	-
491	492	-
492	493	-
493	494	-
494	495	-
495	496	-
496	497	-
497	498	-
498	499	-
499	500	-
500	501	-
501	502	-
502	503	-
503	504	-
504	505	-
505	506	-
506	507	-
507	508	-
508	509	-
509	510	-
510	511	-
511	512	-
512	513	-
513	514	-
514	515	-
515	516	-
516	517	-
517	518	-
518	519	-
519	520	-
520	475	-
23		
521	522	-
522	523	-
523	524	-
524	521	-
24		
525	526	-
526	527	-
527	528	-
528	529	-
529	530	-
530	531	-
531	532	-
532	533	-
533	534	-
534	535	-
535	536	-
536	537	-
537	538	-
538	539	-
539	540	-
540	541	-
541	542	-
542	543	-
543	544	-
544	545	-

1	2	3
545	546	-
546	547	-
547	525	-
25		
548	549	-
549	550	-
550	551	-
551	552	-
552	553	-
553	554	-
554	555	-
555	556	-
556	557	-
557	558	-
558	559	-
559	560	-
560	561	-
561	562	-
562	563	-
563	564	-
564	565	-
565	566	-
566	567	-
567	568	-
568	569	-
569	570	-
570	571	-
571	572	-
572	573	-
573	574	-
574	575	-
575	576	-
576	577	-
577	578	-
578	579	-
579	580	-
580	581	-
581	582	-
582	583	-
583	584	-
584	585	-
585	586	-
586	587	-
587	588	-
588	589	-
589	590	-
590	591	-
591	592	-
592	593	-
593	594	-
594	595	-
595	596	-
596	597	-
597	598	-
598	599	-
599	600	-
600	601	-

1	2	3
601	602	-
602	603	-
603	604	-
604	605	-
605	606	-
606	607	-
607	608	-
608	609	-
609	610	-
610	611	-
611	612	-
612	613	-
613	614	-
614	615	-
615	616	-
616	617	-
617	618	-
618	619	-
619	620	-
620	621	-
621	622	-
622	623	-
623	624	-
624	625	-
625	626	-
626	627	-
627	628	-
628	629	-
629	630	-
630	548	-
26		
631	632	-
632	633	-
633	634	-
634	635	-
635	636	-
636	637	-
637	638	-
638	639	-
639	640	-
640	641	-
641	642	-
642	643	-
643	644	-
644	631	-
27		
645	646	-
646	647	-
647	648	-
648	649	-
649	650	-
650	651	-
651	652	-
652	653	-
653	654	-
654	655	-
655	656	-

1	2	3
656	657	-
657	658	-
658	659	-
659	660	-
660	661	-
661	662	-
662	663	-
663	664	-
664	665	-
665	645	-
28		
666	667	-
667	668	-
668	669	-
669	670	-
670	671	-
671	672	-
672	673	-
673	674	-
674	675	-
675	676	-
676	677	-
677	678	-
678	679	-
679	680	-
680	681	-
681	682	-
682	683	-
683	684	-
684	685	-
685	686	-
686	687	-
687	688	-
688	689	-
689	690	-
690	691	-
691	666	-
29		
692	693	-
693	694	-
694	695	-
695	696	-
696	697	-
697	698	-
698	699	-
699	700	-
700	701	-
701	692	-
30		
702	703	-
703	704	-
704	705	-
705	706	-
706	707	-
707	708	-
708	709	-
709	710	-

1	2	3
710	711	-
711	712	-
712	713	-
713	714	-
714	715	-
715	716	-
716	702	-
31		
717	718	-
718	719	-
719	720	-
720	721	-
721	722	-
722	723	-
723	724	-
724	725	-
725	726	-
726	727	-
727	728	-
728	729	-
729	730	-
730	731	-
731	732	-
732	733	-
733	734	-
734	735	-
735	736	-
736	737	-
737	738	-
738	739	-
739	740	-
740	741	-
741	742	-
742	743	-
743	744	-
744	717	-
32		
745	746	-
746	747	-
747	748	-
748	749	-
749	750	-
750	751	-
751	752	-
752	753	-
753	754	-
754	755	-
755	756	-
756	757	-
757	758	-
758	759	-
759	760	-
760	761	-
761	762	-
762	763	-
763	764	-
764	765	-

1	2	3
765	766	-
766	767	-
767	768	-
768	769	-
769	770	-
770	771	-
771	772	-
772	773	-
773	774	-
774	775	-
775	776	-
776	777	-
777	778	-
778	745	-
33		
779	780	-
780	781	-
781	782	-
782	783	-
783	784	-
784	785	-
785	786	-
786	787	-
787	788	-
788	789	-
789	790	-
790	791	-
791	792	-
792	793	-
793	794	-
794	795	-
795	796	-
796	797	-
797	798	-
798	799	-
799	800	-
800	801	-
801	802	-
802	803	-
803	804	-
804	805	-
805	806	-
806	807	-
807	808	-
808	779	-
34		
809	810	-
810	811	-
811	812	-
812	813	-
813	814	-
814	815	-
815	809	-
35		
816	817	-
817	818	-
818	819	-

1	2	3
819	820	-
820	821	-
821	822	-
822	823	-
823	824	-
824	825	-
825	826	-
826	827	-
827	828	-
828	829	-
829	830	-
830	831	-
831	832	-
832	833	-
833	834	-
834	835	-
835	816	-
36		
836	837	-
837	838	-
838	839	-
839	840	-
840	841	-
841	842	-
842	843	-
843	844	-
844	845	-
845	846	-
846	847	-
847	848	-
848	849	-
849	850	-
850	851	-
851	852	-
852	853	-
853	854	-
854	855	-
855	856	-
856	857	-
857	858	-
858	859	-
859	860	-
860	861	-
861	862	-
862	863	-
863	864	-
864	865	-
865	866	-
866	867	-
867	868	-
868	869	-
869	836	-
37		
870	871	-
871	872	-
872	873	-
873	874	-

1	2	3
874	875	-
875	876	-
876	877	-
877	878	-
878	879	-
879	880	-
880	881	-
881	882	-
882	883	-
883	884	-
884	885	-
885	886	-
886	887	-
887	888	-
888	889	-
889	890	-
890	891	-
891	892	-
892	893	-
893	894	-
894	895	-
895	896	-
896	897	-
897	898	-
898	899	-
899	900	-
900	901	-
901	902	-
902	903	-
903	870	-
38		
904	905	-
905	906	-
906	907	-
907	908	-
908	909	-
909	910	-
910	911	-
911	912	-
912	904	-
39		
913	914	-
914	915	-
915	916	-
916	917	-
917	918	-
918	919	-
919	920	-
920	921	-
921	922	-
922	923	-
923	924	-
924	925	-
925	926	-
926	927	-
927	928	-
928	929	-

1	2	3
929	930	-
930	931	-
931	932	-
932	933	-
933	934	-
934	935	-
935	936	-
936	937	-
937	938	-
938	939	-
939	940	-
940	941	-
941	942	-
942	943	-
943	944	-
944	945	-
945	946	-
946	947	-
947	948	-
948	949	-
949	950	-
950	951	-
951	952	-
952	953	-
953	954	-
954	913	-
40		
955	956	-
956	957	-
957	958	-
958	959	-
959	960	-
960	961	-
961	962	-
962	963	-
963	964	-
964	965	-
965	966	-
966	967	-
967	968	-
968	969	-
969	970	-
970	971	-
971	972	-
972	973	-
973	974	-
974	975	-
975	976	-
976	977	-
977	978	-
978	955	-
41		
979	980	-
980	981	-
981	982	-
982	983	-
983	984	-

1	2	3
984	985	-
985	986	-
986	987	-
987	988	-
988	979	-
42		
989	990	-
990	991	-
991	992	-
992	993	-
993	994	-
994	995	-
995	996	-
996	997	-
997	998	-
998	999	-
999	989	-
43		
1000	1001	-
1001	1002	-
1002	1003	-
1003	1004	-
1004	1005	-
1005	1006	-
1006	1007	-
1007	1008	-
1008	1009	-
1009	1010	-
1010	1011	-
1011	1012	-
1012	1013	-
1013	1014	-
1014	1015	-
1015	1016	-
1016	1017	-
1017	1018	-
1018	1019	-
1019	1020	-
1020	1021	-
1021	1022	-
1022	1023	-
1023	1024	-
1024	1025	-
1025	1026	-
1026	1027	-
1027	1028	-
1028	1029	-
1029	1030	-
1030	1031	-
1031	1032	-
1032	1033	-
1033	1034	-
1034	1035	-
1035	1036	-
1036	1037	-
1037	1038	-
1038	1039	-

1	2	3
1039	1040	-
1040	1041	-
1041	1042	-
1042	1043	-
1043	1044	-
1044	1045	-
1045	1046	-
1046	1047	-
1047	1048	-
1048	1049	-
1049	1050	-
1050	1051	-
1051	1052	-
1052	1053	-
1053	1054	-
1054	1055	-
1055	1056	-
1056	1057	-
1057	1058	-
1058	1059	-
1059	1060	-
1060	1061	-
1061	1062	-
1062	1063	-
1063	1064	-
1064	1065	-
1065	1066	-
1066	1067	-
1067	1068	-
1068	1069	-
1069	1070	-
1070	1071	-
1071	1072	-
1072	1073	-
1073	1074	-
1074	1075	-
1075	1076	-
1076	1077	-
1077	1078	-
1078	1079	-
1079	1080	-
1080	1081	-
1081	1082	-
1082	1083	-
1083	1084	-
1084	1085	-
1085	1086	-
1086	1087	-
1087	1088	-
1088	1089	-
1089	1090	-
1090	1091	-
1091	1092	-
1092	1093	-
1093	1094	-
1094	1095	-
1095	1096	-

1	2	3
1096	1097	-
1097	1098	-
1098	1099	-
1099	1100	-
1100	1101	-
1101	1102	-
1102	1103	-
1103	1000	-
44		
1104	1105	-
1105	1106	-
1106	1107	-
1107	1108	-
1108	1109	-
1109	1110	-
1110	1111	-
1111	1112	-
1112	1113	-
1113	1114	-
1114	1115	-
1115	1116	-
1116	1117	-
1117	1118	-
1118	1119	-
1119	1120	-
1120	1121	-
1121	1122	-
1122	1123	-
1123	1124	-
1124	1125	-
1125	1126	-
1126	1127	-
1127	1128	-
1128	1129	-
1129	1130	-
1130	1131	-
1131	1132	-
1132	1133	-
1133	1134	-
1134	1135	-
1135	1136	-
1136	1137	-
1137	1138	-
1138	1139	-
1139	1140	-
1140	1141	-
1141	1142	-
1142	1143	-
1143	1144	-
1144	1145	-
1145	1146	-
1146	1147	-
1147	1148	-
1148	1149	-
1149	1150	-
1150	1151	-
1151	1152	-

1	2	3
1152	1153	-
1153	1154	-
1154	1155	-
1155	1156	-
1156	1157	-
1157	1104	-
45		
1158	1159	-
1159	1160	-
1160	1161	-
1161	1162	-
1162	1163	-
1163	1164	-
1164	1165	-
1165	1158	-
46		
1166	1167	-
1167	1168	-
1168	1169	-
1169	1170	-
1170	1171	-
1171	1172	-
1172	1173	-
1173	1174	-
1174	1175	-
1175	1176	-
1176	1177	-
1177	1178	-
1178	1179	-
1179	1180	-
1180	1181	-
1181	1166	-
47		
1182	1183	-
1183	1184	-
1184	1185	-
1185	1186	-
1186	1187	-
1187	1188	-
1188	1189	-
1189	1190	-
1190	1191	-
1191	1192	-
1192	1193	-
1193	1194	-
1194	1195	-
1195	1196	-
1196	1197	-
1197	1198	-
1198	1199	-
1199	1200	-
1200	1201	-
1201	1202	-
1202	1203	-
1203	1204	-
1204	1205	-
1205	1206	-

1	2	3
1206	1207	-
1207	1208	-
1208	1209	-
1209	1210	-
1210	1211	-
1211	1212	-
1212	1213	-
1213	1214	-
1214	1215	-
1215	1216	-
1216	1217	-
1217	1218	-
1218	1219	-
1219	1220	-
1220	1221	-
1221	1222	-
1222	1223	-
1223	1224	-
1224	1225	-
1225	1226	-
1226	1227	-
1227	1228	-
1228	1229	-
1229	1230	-
1230	1231	-
1231	1232	-
1232	1233	-
1233	1234	-
1234	1235	-
1235	1236	-
1236	1237	-
1237	1238	-
1238	1239	-
1239	1240	-
1240	1241	-
1241	1242	-
1242	1243	-
1243	1244	-
1244	1182	-
48		
1245	1246	-
1246	1247	-
1247	1248	-
1248	1249	-
1249	1250	-
1250	1251	-
1251	1252	-
1252	1253	-
1253	1254	-
1254	1255	-
1255	1256	-
1256	1257	-
1257	1258	-
1258	1259	-
1259	1260	-
1260	1261	-
1261	1262	-

1	2	3
1262	1263	-
1263	1264	-
1264	1265	-
1265	1266	-
1266	1267	-
1267	1268	-
1268	1269	-
1269	1270	-
1270	1271	-
1271	1272	-
1272	1273	-
1273	1274	-
1274	1275	-
1275	1276	-
1276	1277	-
1277	1278	-
1278	1279	-
1279	1280	-
1280	1281	-
1281	1282	-
1282	1245	-
49		
1283	1284	-
1284	1285	-
1285	1286	-
1286	1287	-
1287	1288	-
1288	1289	-
1289	1290	-
1290	1291	-
1291	1292	-
1292	1293	-
1293	1294	-
1294	1295	-
1295	1296	-
1296	1297	-
1297	1298	-
1298	1299	-
1299	1300	-
1300	1283	-
50		
1301	1302	-
1302	1303	-
1303	1304	-
1304	1305	-
1305	1306	-
1306	1307	-
1307	1308	-
1308	1309	-
1309	1310	-
1310	1311	-
1311	1312	-
1312	1313	-
1313	1314	-
1314	1315	-
1315	1316	-
1316	1317	-

1	2	3
1317	1318	-
1318	1319	-
1319	1320	-
1320	1321	-
1321	1322	-
1322	1323	-
1323	1324	-
1324	1325	-
1325	1326	-
1326	1327	-
1327	1328	-
1328	1329	-
1329	1330	-
1330	1331	-
1331	1332	-
1332	1333	-
1333	1334	-
1334	1335	-
1335	1336	-
1336	1337	-
1337	1338	-
1338	1339	-
1339	1340	-
1340	1341	-
1341	1342	-
1342	1343	-
1343	1344	-
1344	1345	-
1345	1346	-
1346	1347	-
1347	1348	-
1348	1349	-
1349	1350	-
1350	1351	-
1351	1352	-
1352	1353	-
1353	1354	-
1354	1355	-
1355	1356	-
1356	1357	-
1357	1358	-
1358	1359	-
1359	1360	-
1360	1361	-
1361	1362	-
1362	1363	-
1363	1364	-
1364	1365	-
1365	1366	-
1366	1367	-
1367	1368	-
1368	1369	-
1369	1370	-
1370	1371	-
1371	1372	-
1372	1373	-
1373	1374	-

1	2	3
1374	1375	-
1375	1376	-
1376	1377	-
1377	1378	-
1378	1379	-
1379	1380	-
1380	1381	-
1381	1382	-
1382	1383	-
1383	1384	-
1384	1385	-
1385	1386	-
1386	1387	-
1387	1388	-
1388	1301	-
51		
1389	1390	-
1390	1391	-
1391	1392	-
1392	1393	-
1393	1394	-
1394	1395	-
1395	1396	-
1396	1397	-
1397	1398	-
1398	1399	-
1399	1400	-
1400	1401	-
1401	1402	-
1402	1403	-
1403	1404	-
1404	1405	-
1405	1406	-
1406	1407	-
1407	1408	-
1408	1409	-
1409	1410	-
1410	1411	-
1411	1412	-
1412	1413	-
1413	1414	-
1414	1415	-
1415	1416	-
1416	1417	-
1417	1418	-
1418	1419	-
1419	1420	-
1420	1421	-
1421	1422	-
1422	1423	-
1423	1389	-
52		
1424	1425	-
1425	1426	-
1426	1427	-
1427	1428	-
1428	1429	-

1	2	3
1429	1430	-
1430	1431	-
1431	1432	-
1432	1433	-
1433	1434	-
1434	1435	-
1435	1436	-
1436	1437	-
1437	1438	-
1438	1439	-
1439	1440	-
1440	1441	-
1441	1442	-
1442	1443	-
1443	1444	-
1444	1445	-
1445	1446	-
1446	1447	-
1447	1448	-
1448	1449	-
1449	1450	-
1450	1451	-
1451	1452	-
1452	1453	-
1453	1454	-
1454	1455	-
1455	1456	-
1456	1457	-
1457	1458	-
1458	1459	-
1459	1460	-
1460	1461	-
1461	1462	-
1462	1463	-
1463	1424	-
53		
1464	1465	-
1465	1466	-
1466	1467	-
1467	1468	-
1468	1469	-
1469	1470	-
1470	1471	-
1471	1472	-
1472	1464	-
54		
1473	1474	-
1474	1475	-
1475	1476	-
1476	1477	-
1477	1478	-
1478	1479	-
1479	1473	-
55		
1480	1481	-
1481	1482	-
1482	1483	-

1	2	3
1483	1484	-
1484	1485	-
1485	1486	-
1486	1487	-
1487	1488	-
1488	1489	-
1489	1490	-
1490	1480	-
56		
1491	1492	-
1492	1493	-
1493	1494	-
1494	1495	-
1495	1496	-
1496	1491	-
57		
1497	1498	-
1498	1499	-
1499	1500	-
1500	1501	-
1501	1502	-
1502	1503	-
1503	1504	-
1504	1505	-
1505	1506	-
1506	1507	-
1507	1508	-
1508	1509	-
1509	1510	-
1510	1511	-
1511	1512	-
1512	1513	-
1513	1514	-
1514	1515	-
1515	1516	-
1516	1517	-
1517	1518	-
1518	1519	-
1519	1520	-
1520	1497	-
58		
1521	1522	-
1522	1523	-
1523	1524	-
1524	1525	-
1525	1526	-
1526	1527	-
1527	1528	-
1528	1529	-
1529	1530	-
1530	1531	-
1531	1532	-
1532	1521	-
59		
1533	1534	-
1534	1535	-
1535	1536	-

1	2	3
1536	1537	-
1537	1538	-
1538	1539	-
1539	1540	-
1540	1541	-
1541	1542	-
1542	1543	-
1543	1544	-
1544	1545	-
1545	1546	-
1546	1547	-
1547	1533	-
60		
1548	1549	-
1549	1550	-
1550	1551	-
1551	1552	-
1552	1553	-
1553	1554	-
1554	1555	-
1555	1556	-
1556	1548	-
61		
1557	1558	-
1558	1559	-
1559	1560	-
1560	1561	-
1561	1562	-
1562	1563	-
1563	1564	-
1564	1565	-
1565	1566	-
1566	1567	-
1567	1568	-
1568	1569	-
1569	1570	-
1570	1571	-
1571	1572	-
1572	1573	-
1573	1574	-
1574	1575	-
1575	1557	-
62		
1576	1577	-
1577	1578	-
1578	1579	-
1579	1580	-
1580	1581	-
1581	1582	-
1582	1583	-
1583	1584	-
1584	1585	-
1585	1586	-
1586	1587	-
1587	1588	-
1588	1589	-
1589	1590	-

1	2	3
1590	1591	-
1591	1592	-
1592	1593	-
1593	1594	-
1594	1595	-
1595	1596	-
1596	1597	-
1597	1598	-
1598	1599	-
1599	1600	-
1600	1601	-
1601	1602	-
1602	1603	-
1603	1604	-
1604	1605	-
1605	1606	-
1606	1607	-
1607	1608	-
1608	1609	-
1609	1610	-
1610	1611	-
1611	1612	-
1612	1613	-
1613	1614	-
1614	1615	-
1615	1616	-
1616	1617	-
1617	1618	-
1618	1619	-
1619	1620	-
1620	1621	-
1621	1622	-
1622	1623	-
1623	1624	-
1624	1625	-
1625	1626	-
1626	1627	-
1627	1628	-
1628	1629	-
1629	1630	-
1630	1631	-
1631	1632	-
1632	1633	-
1633	1634	-
1634	1635	-
1635	1636	-
1636	1637	-
1637	1576	-
63		
1638	1639	-
1639	1640	-
1640	1641	-
1641	1642	-
1642	1643	-
1643	1644	-
1644	1645	-
1645	1646	-

1	2	3
1646	1647	-
1647	1648	-
1648	1649	-
1649	1650	-
1650	1651	-
1651	1652	-
1652	1653	-
1653	1654	-
1654	1655	-
1655	1656	-
1656	1657	-
1657	1658	-
1658	1659	-
1659	1660	-
1660	1661	-
1661	1662	-
1662	1663	-
1663	1664	-
1664	1665	-
1665	1666	-
1666	1667	-
1667	1668	-
1668	1669	-
1669	1670	-
1670	1671	-
1671	1672	-
1672	1673	-
1673	1674	-
1674	1675	-
1675	1676	-
1676	1677	-
1677	1678	-
1678	1679	-
1679	1680	-
1680	1681	-
1681	1682	-
1682	1683	-
1683	1684	-
1684	1685	-
1685	1686	-
1686	1687	-
1687	1688	-
1688	1689	-
1689	1690	-
1690	1691	-
1691	1692	-
1692	1693	-
1693	1694	-
1694	1695	-
1695	1696	-
1696	1697	-
1697	1698	-
1698	1699	-
1699	1700	-
1700	1701	-
1701	1702	-
1702	1703	-

1	2	3
1703	1704	-
1704	1705	-
1705	1706	-
1706	1707	-
1707	1708	-
1708	1709	-
1709	1710	-
1710	1711	-
1711	1712	-
1712	1713	-
1713	1714	-
1714	1715	-
1715	1716	-
1716	1717	-
1717	1718	-
1718	1719	-
1719	1720	-
1720	1721	-
1721	1722	-
1722	1723	-
1723	1724	-
1724	1725	-
1725	1726	-
1726	1727	-
1727	1728	-
1728	1729	-
1729	1730	-
1730	1731	-
1731	1732	-
1732	1733	-
1733	1734	-
1734	1735	-
1735	1736	-
1736	1737	-
1737	1738	-
1738	1739	-
1739	1740	-
1740	1741	-
1741	1742	-
1742	1743	-
1743	1744	-
1744	1745	-
1745	1746	-
1746	1747	-
1747	1748	-
1748	1749	-
1749	1750	-
1750	1751	-
1751	1752	-
1752	1753	-
1753	1754	-
1754	1755	-
1755	1756	-
1756	1757	-
1757	1758	-
1758	1759	-
1759	1760	-

1	2	3
1760	1761	-
1761	1762	-
1762	1763	-
1763	1764	-
1764	1765	-
1765	1766	-
1766	1767	-
1767	1768	-
1768	1769	-
1769	1770	-
1770	1771	-
1771	1772	-
1772	1773	-
1773	1774	-
1774	1775	-
1775	1776	-
1776	1777	-
1777	1778	-
1778	1779	-
1779	1780	-
1780	1781	-
1781	1782	-
1782	1783	-
1783	1784	-
1784	1785	-
1785	1786	-
1786	1787	-
1787	1788	-
1788	1789	-
1789	1790	-
1790	1791	-
1791	1792	-
1792	1793	-
1793	1794	-
1794	1795	-
1795	1796	-
1796	1797	-
1797	1798	-
1798	1799	-
1799	1800	-
1800	1801	-
1801	1802	-
1802	1803	-
1803	1804	-
1804	1805	-
1805	1806	-
1806	1807	-
1807	1808	-
1808	1809	-
1809	1810	-
1810	1811	-
1811	1812	-
1812	1813	-
1813	1814	-
1814	1815	-
1815	1816	-
1816	1817	-

1	2	3
1817	1818	-
1818	1819	-
1819	1820	-
1820	1821	-
1821	1822	-
1822	1823	-
1823	1824	-
1824	1825	-
1825	1826	-
1826	1827	-
1827	1828	-
1828	1829	-
1829	1830	-
1830	1831	-
1831	1832	-
1832	1833	-
1833	1834	-
1834	1835	-
1835	1836	-
1836	1837	-
1837	1838	-
1838	1839	-
1839	1840	-
1840	1841	-
1841	1842	-
1842	1843	-
1843	1844	-
1844	1845	-
1845	1846	-
1846	1847	-
1847	1848	-
1848	1849	-
1849	1850	-
1850	1851	-
1851	1852	-
1852	1853	-
1853	1854	-
1854	1855	-
1855	1856	-
1856	1857	-
1857	1858	-
1858	1859	-
1859	1860	-
1860	1861	-
1861	1862	-
1862	1863	-
1863	1864	-
1864	1865	-
1865	1866	-
1866	1867	-
1867	1868	-
1868	1869	-
1869	1638	-
64		
1870	1871	-
1871	1872	-
1872	1873	-

1	2	3
1873	1874	-
1874	1875	-
1875	1876	-
1876	1877	-
1877	1878	-
1878	1879	-
1879	1880	-
1880	1881	-
1881	1882	-
1882	1883	-
1883	1884	-
1884	1885	-
1885	1886	-
1886	1887	-
1887	1888	-
1888	1889	-
1889	1890	-
1890	1891	-
1891	1892	-
1892	1893	-
1893	1894	-
1894	1895	-
1895	1896	-
1896	1897	-
1897	1898	-
1898	1899	-
1899	1900	-
1900	1901	-
1901	1902	-
1902	1903	-
1903	1904	-
1904	1905	-
1905	1906	-
1906	1907	-
1907	1908	-
1908	1909	-
1909	1910	-
1910	1911	-
1911	1912	-
1912	1913	-
1913	1914	-
1914	1915	-
1915	1916	-
1916	1917	-
1917	1918	-
1918	1919	-
1919	1920	-
1920	1921	-
1921	1922	-
1922	1923	-
1923	1924	-
1924	1925	-
1925	1926	-
1926	1927	-
1927	1928	-
1928	1929	-
1929	1930	-

1	2	3
1930	1931	-
1931	1932	-
1932	1933	-
1933	1934	-
1934	1935	-
1935	1936	-
1936	1937	-
1937	1938	-
1938	1939	-
1939	1940	-
1940	1941	-
1941	1942	-
1942	1943	-
1943	1944	-
1944	1945	-
1945	1946	-
1946	1947	-
1947	1948	-
1948	1949	-
1949	1950	-
1950	1951	-
1951	1952	-
1952	1953	-
1953	1954	-
1954	1955	-
1955	1956	-
1956	1957	-
1957	1958	-
1958	1959	-
1959	1960	-
1960	1961	-
1961	1962	-
1962	1963	-
1963	1964	-
1964	1965	-
1965	1966	-
1966	1967	-
1967	1968	-
1968	1969	-
1969	1970	-
1970	1971	-
1971	1972	-
1972	1973	-
1973	1974	-
1974	1975	-
1975	1870	-
65		
1976	1977	-
1977	1978	-
1978	1979	-
1979	1980	-
1980	1981	-
1981	1982	-
1982	1983	-
1983	1984	-
1984	1985	-
1985	1986	-

1	2	3
1986	1987	-
1987	1988	-
1988	1989	-
1989	1990	-
1990	1991	-
1991	1992	-
1992	1993	-
1993	1994	-
1994	1995	-
1995	1996	-
1996	1997	-
1997	1976	-
66		
1998	1999	-
1999	2000	-
2000	2001	-
2001	1998	-
67		
2002	2003	-
2003	2004	-
2004	2005	-
2005	2006	-
2006	2007	-
2007	2008	-
2008	2009	-
2009	2010	-
2010	2011	-
2011	2012	-
2012	2013	-
2013	2014	-
2014	2015	-
2015	2016	-
2016	2017	-
2017	2018	-
2018	2019	-
2019	2020	-
2020	2021	-
2021	2022	-
2022	2023	-
2023	2024	-
2024	2025	-
2025	2026	-
2026	2002	-
68		
2027	2028	-
2028	2029	-
2029	2030	-
2030	2031	-
2031	2032	-
2032	2033	-
2033	2034	-
2034	2035	-
2035	2036	-
2036	2037	-
2037	2038	-
2038	2039	-
2039	2040	-

1	2	3
2040	2041	-
2041	2042	-
2042	2043	-
2043	2044	-
2044	2045	-
2045	2046	-
2046	2047	-
2047	2048	-
2048	2049	-
2049	2050	-
2050	2051	-
2051	2052	-
2052	2053	-
2053	2054	-
2054	2055	-
2055	2056	-
2056	2057	-
2057	2058	-
2058	2059	-
2059	2060	-
2060	2061	-
2061	2062	-
2062	2063	-
2063	2064	-
2064	2065	-
2065	2027	-
69		
2066	2067	-
2067	2068	-
2068	2069	-
2069	2070	-
2070	2071	-
2071	2072	-
2072	2073	-
2073	2074	-
2074	2075	-
2075	2076	-
2076	2077	-
2077	2078	-
2078	2079	-
2079	2080	-
2080	2081	-
2081	2082	-
2082	2083	-
2083	2084	-
2084	2085	-
2085	2086	-
2086	2087	-
2087	2088	-
2088	2089	-
2089	2090	-
2090	2091	-
2091	2066	-
70		
2092	2093	-
2093	2094	-
2094	2095	-

1	2	3
2095	2096	-
2096	2097	-
2097	2098	-
2098	2099	-
2099	2100	-
2100	2101	-
2101	2102	-
2102	2103	-
2103	2104	-
2104	2105	-
2105	2106	-
2106	2107	-
2107	2108	-
2108	2092	-
71		
2109	2110	-
2110	2111	-
2111	2112	-
2112	2113	-
2113	2114	-
2114	2115	-
2115	2116	-
2116	2117	-
2117	2118	-
2118	2119	-
2119	2120	-
2120	2121	-
2121	2122	-
2122	2123	-
2123	2124	-
2124	2125	-
2125	2126	-
2126	2127	-
2127	2128	-
2128	2129	-
2129	2130	-
2130	2131	-
2131	2132	-
2132	2133	-
2133	2134	-
2134	2135	-
2135	2136	-
2136	2137	-
2137	2138	-
2138	2139	-
2139	2140	-
2140	2141	-
2141	2142	-
2142	2143	-
2143	2144	-
2144	2145	-
2145	2146	-
2146	2147	-
2147	2148	-
2148	2149	-
2149	2150	-
2150	2151	-

1	2	3
2151	2152	-
2152	2153	-
2153	2154	-
2154	2155	-
2155	2156	-
2156	2157	-
2157	2158	-
2158	2159	-
2159	2160	-
2160	2161	-
2161	2162	-
2162	2163	-
2163	2164	-
2164	2165	-
2165	2166	-
2166	2167	-
2167	2168	-
2168	2169	-
2169	2170	-
2170	2171	-
2171	2172	-
2172	2173	-
2173	2174	-
2174	2175	-
2175	2176	-
2176	2109	-
72		
2177	2178	-
2178	2179	-
2179	2180	-
2180	2181	-
2181	2182	-
2182	2183	-
2183	2184	-
2184	2185	-
2185	2186	-
2186	2187	-
2187	2188	-
2188	2189	-
2189	2190	-
2190	2191	-
2191	2192	-
2192	2193	-
2193	2194	-
2194	2195	-
2195	2196	-
2196	2197	-
2197	2198	-
2198	2199	-
2199	2200	-
2200	2201	-
2201	2202	-
2202	2203	-
2203	2204	-
2204	2205	-
2205	2206	-
2206	2207	-

1	2	3
2207	2208	-
2208	2177	-
73		
2209	2210	-
2210	2211	-
2211	2212	-
2212	2213	-
2213	2214	-
2214	2215	-
2215	2216	-
2216	2217	-
2217	2218	-
2218	2219	-
2219	2220	-
2220	2221	-
2221	2222	-
2222	2223	-
2223	2224	-
2224	2225	-
2225	2226	-
2226	2227	-
2227	2228	-
2228	2229	-
2229	2230	-
2230	2231	-
2231	2232	-
2232	2233	-
2233	2234	-
2234	2235	-
2235	2236	-
2236	2237	-
2237	2238	-
2238	2239	-
2239	2240	-
2240	2241	-
2241	2242	-
2242	2243	-
2243	2244	-
2244	2245	-
2245	2246	-
2246	2247	-
2247	2248	-
2248	2249	-
2249	2250	-
2250	2251	-
2251	2252	-
2252	2253	-
2253	2254	-
2254	2255	-
2255	2256	-
2256	2257	-
2257	2258	-
2258	2259	-
2259	2260	-
2260	2261	-
2261	2262	-
2262	2263	-

1	2	3
2263	2264	-
2264	2265	-
2265	2266	-
2266	2267	-
2267	2268	-
2268	2269	-
2269	2270	-
2270	2271	-
2271	2272	-
2272	2273	-
2273	2274	-
2274	2275	-
2275	2276	-
2276	2277	-
2277	2278	-
2278	2209	-
74		
2279	2280	-
2280	2281	-
2281	2282	-
2282	2283	-
2283	2284	-
2284	2285	-
2285	2286	-
2286	2279	-
75		
2287	2288	-
2288	2289	-
2289	2290	-
2290	2291	-
2291	2292	-
2292	2293	-
2293	2294	-
2294	2295	-
2295	2296	-
2296	2297	-
2297	2298	-
2298	2299	-
2299	2300	-
2300	2301	-
2301	2287	-
76		
2302	2303	-
2303	2304	-
2304	2305	-
2305	2306	-
2306	2307	-
2307	2308	-
2308	2309	-
2309	2310	-
2310	2311	-
2311	2312	-
2312	2313	-
2313	2314	-
2314	2315	-
2315	2316	-
2316	2317	-

1	2	3
2317	2318	-
2318	2319	-
2319	2320	-
2320	2321	-
2321	2322	-
2322	2323	-
2323	2324	-
2324	2325	-
2325	2326	-
2326	2327	-
2327	2328	-
2328	2329	-
2329	2330	-
2330	2331	-
2331	2332	-
2332	2333	-
2333	2334	-
2334	2335	-
2335	2336	-
2336	2337	-
2337	2338	-
2338	2339	-
2339	2340	-
2340	2341	-
2341	2342	-
2342	2343	-
2343	2344	-
2344	2345	-
2345	2346	-
2346	2347	-
2347	2348	-
2348	2349	-
2349	2350	-
2350	2351	-
2351	2352	-
2352	2353	-
2353	2354	-
2354	2355	-
2355	2356	-
2356	2357	-
2357	2358	-
2358	2359	-
2359	2360	-
2360	2361	-
2361	2362	-
2362	2363	-
2363	2364	-
2364	2365	-
2365	2366	-
2366	2367	-
2367	2368	-
2368	2369	-
2369	2370	-
2370	2371	-
2371	2372	-
2372	2373	-
2373	2374	-

1	2	3
2374	2375	-
2375	2376	-
2376	2377	-
2377	2378	-
2378	2379	-
2379	2380	-
2380	2381	-
2381	2382	-
2382	2383	-
2383	2384	-
2384	2385	-
2385	2386	-
2386	2387	-
2387	2388	-
2388	2389	-
2389	2390	-
2390	2391	-
2391	2392	-
2392	2393	-
2393	2394	-
2394	2395	-
2395	2396	-
2396	2397	-
2397	2398	-
2398	2399	-
2399	2400	-
2400	2401	-
2401	2402	-
2402	2403	-
2403	2404	-
2404	2405	-
2405	2406	-
2406	2407	-
2407	2408	-
2408	2409	-
2409	2410	-
2410	2411	-
2411	2412	-
2412	2413	-
2413	2414	-
2414	2415	-
2415	2416	-
2416	2417	-
2417	2418	-
2418	2419	-
2419	2420	-
2420	2421	-
2421	2422	-
2422	2423	-
2423	2424	-
2424	2425	-
2425	2426	-
2426	2427	-
2427	2428	-
2428	2429	-
2429	2430	-
2430	2431	-

1	2	3
2431	2432	-
2432	2433	-
2433	2434	-
2434	2435	-
2435	2436	-
2436	2437	-
2437	2438	-
2438	2439	-
2439	2440	-
2440	2441	-
2441	2442	-
2442	2443	-
2443	2444	-
2444	2445	-
2445	2446	-
2446	2447	-
2447	2448	-
2448	2449	-
2449	2450	-
2450	2451	-
2451	2452	-
2452	2453	-
2453	2454	-
2454	2455	-
2455	2456	-
2456	2302	-
Вырез 1 из 1		
2457	2458	-
2458	2459	-
2459	2460	-
2460	2461	-
2461	2462	-
2462	2463	-
2463	2464	-
2464	2465	-
2465	2466	-
2466	2467	-
2467	2468	-
2468	2469	-
2469	2470	-
2470	2471	-
2471	2472	-
2472	2457	-
78		
2473	2474	-
2474	2475	-
2475	2476	-
2476	2477	-
2477	2478	-
2478	2479	-
2479	2480	-
2480	2481	-
2481	2482	-
2482	2483	-
2483	2484	-
2484	2485	-
2485	2486	-

1	2	3
2486	2487	-
2487	2488	-
2488	2489	-
2489	2490	-
2490	2491	-
2491	2492	-
2492	2493	-
2493	2494	-
2494	2495	-
2495	2496	-
2496	2497	-
2497	2498	-
2498	2499	-
2499	2500	-
2500	2501	-
2501	2502	-
2502	2503	-
2503	2504	-
2504	2505	-
2505	2506	-
2506	2507	-
2507	2508	-
2508	2509	-
2509	2510	-
2510	2511	-
2511	2512	-
2512	2513	-
2513	2514	-
2514	2515	-
2515	2516	-
2516	2517	-
2517	2518	-
2518	2519	-
2519	2520	-
2520	2521	-
2521	2522	-
2522	2523	-
2523	2524	-
2524	2525	-
2525	2526	-
2526	2527	-
2527	2528	-
2528	2529	-
2529	2530	-
2530	2531	-
2531	2532	-
2532	2533	-
2533	2534	-
2534	2535	-
2535	2536	-
2536	2537	-
2537	2538	-
2538	2539	-
2539	2540	-
2540	2541	-
2541	2542	-
2542	2543	-

1	2	3
2543	2544	-
2544	2545	-
2545	2546	-
2546	2547	-
2547	2548	-
2548	2549	-
2549	2550	-
2550	2551	-
2551	2552	-
2552	2553	-
2553	2554	-
2554	2555	-
2555	2556	-
2556	2557	-
2557	2558	-
2558	2559	-
2559	2560	-
2560	2561	-
2561	2562	-
2562	2563	-
2563	2564	-
2564	2565	-
2565	2566	-
2566	2567	-
2567	2568	-
2568	2569	-
2569	2570	-
2570	2571	-
2571	2572	-
2572	2573	-
2573	2574	-
2574	2575	-
2575	2576	-
2576	2577	-
2577	2578	-
2578	2579	-
2579	2580	-
2580	2581	-
2581	2582	-
2582	2583	-
2583	2584	-
2584	2585	-
2585	2586	-
2586	2587	-
2587	2588	-
2588	2589	-
2589	2590	-
2590	2591	-
2591	2592	-
2592	2593	-
2593	2594	-
2594	2595	-
2595	2596	-
2596	2597	-
2597	2598	-
2598	2599	-
2599	2600	-

1	2	3
2600	2601	-
2601	2602	-
2602	2603	-
2603	2604	-
2604	2605	-
2605	2606	-
2606	2607	-
2607	2608	-
2608	2609	-
2609	2610	-
2610	2611	-
2611	2612	-
2612	2613	-
2613	2473	-
79		
2614	2615	-
2615	2616	-
2616	2617	-
2617	2618	-
2618	2619	-
2619	2620	-
2620	2621	-
2621	2622	-
2622	2623	-
2623	2624	-
2624	2625	-
2625	2626	-
2626	2627	-
2627	2628	-
2628	2629	-
2629	2630	-
2630	2631	-
2631	2632	-
2632	2633	-
2633	2634	-
2634	2635	-
2635	2636	-
2636	2637	-
2637	2638	-
2638	2639	-
2639	2640	-
2640	2641	-
2641	2642	-
2642	2643	-
2643	2644	-
2644	2645	-
2645	2646	-
2646	2647	-
2647	2648	-
2648	2649	-
2649	2650	-
2650	2651	-
2651	2652	-
2652	2653	-
2653	2614	-
80		
2654	2655	-

1	2	3
2655	2656	-
2656	2657	-
2657	2658	-
2658	2659	-
2659	2660	-
2660	2661	-
2661	2662	-
2662	2663	-
2663	2664	-
2664	2665	-
2665	2666	-
2666	2667	-
2667	2668	-
2668	2669	-
2669	2670	-
2670	2671	-
2671	2672	-
2672	2673	-
2673	2674	-
2674	2675	-
2675	2676	-
2676	2677	-
2677	2678	-
2678	2679	-
2679	2680	-
2680	2681	-
2681	2682	-
2682	2683	-
2683	2684	-
2684	2685	-
2685	2686	-
2686	2687	-
2687	2688	-
2688	2689	-
2689	2690	-
2690	2691	-
2691	2692	-
2692	2693	-
2693	2694	-
2694	2654	-
81		
2695	2696	-
2696	2697	-
2697	2698	-
2698	2699	-
2699	2700	-
2700	2701	-
2701	2702	-
2702	2703	-
2703	2704	-
2704	2705	-
2705	2706	-
2706	2707	-
2707	2708	-
2708	2709	-
2709	2710	-
2710	2711	-

1	2	3
2711	2712	-
2712	2713	-
2713	2714	-
2714	2715	-
2715	2716	-
2716	2717	-
2717	2718	-
2718	2719	-
2719	2720	-
2720	2721	-
2721	2722	-
2722	2723	-
2723	2724	-
2724	2725	-
2725	2726	-
2726	2727	-
2727	2728	-
2728	2729	-
2729	2730	-
2730	2731	-
2731	2732	-
2732	2733	-
2733	2734	-
2734	2735	-
2735	2736	-
2736	2737	-
2737	2738	-
2738	2739	-
2739	2740	-
2740	2695	-
82		
2741	2742	-
2742	2743	-
2743	2744	-
2744	2745	-
2745	2746	-
2746	2747	-
2747	2748	-
2748	2749	-
2749	2741	-
83		
2750	2751	-
2751	2752	-
2752	2753	-
2753	2754	-
2754	2755	-
2755	2756	-
2756	2757	-
2757	2758	-
2758	2759	-
2759	2760	-
2760	2750	-
84		
2761	2762	-
2762	2763	-
2763	2764	-
2764	2765	-

1	2	3
2765	2766	-
2766	2767	-
2767	2768	-
2768	2769	-
2769	2770	-
2770	2771	-
2771	2772	-
2772	2773	-
2773	2774	-
2774	2775	-
2775	2776	-
2776	2777	-
2777	2778	-
2778	2779	-
2779	2780	-
2780	2781	-
2781	2782	-
2782	2783	-
2783	2784	-
2784	2785	-
2785	2786	-
2786	2787	-
2787	2788	-
2788	2789	-
2789	2790	-
2790	2791	-
2791	2792	-
2792	2793	-
2793	2794	-
2794	2795	-
2795	2796	-
2796	2797	-
2797	2798	-
2798	2799	-
2799	2800	-
2800	2801	-
2801	2802	-
2802	2803	-
2803	2804	-
2804	2805	-
2805	2806	-
2806	2807	-
2807	2808	-
2808	2809	-
2809	2810	-
2810	2811	-
2811	2812	-
2812	2813	-
2813	2814	-
2814	2815	-
2815	2816	-
2816	2817	-
2817	2818	-
2818	2819	-
2819	2820	-
2820	2821	-
2821	2822	-

1	2	3
2822	2823	-
2823	2824	-
2824	2825	-
2825	2826	-
2826	2827	-
2827	2828	-
2828	2829	-
2829	2830	-
2830	2831	-
2831	2832	-
2832	2833	-
2833	2834	-
2834	2835	-
2835	2836	-
2836	2837	-
2837	2838	-
2838	2839	-
2839	2840	-
2840	2841	-
2841	2842	-
2842	2843	-
2843	2844	-
2844	2845	-
2845	2846	-
2846	2847	-
2847	2848	-
2848	2849	-
2849	2850	-
2850	2851	-
2851	2852	-
2852	2853	-
2853	2854	-
2854	2855	-
2855	2856	-
2856	2857	-
2857	2858	-
2858	2859	-
2859	2860	-
2860	2861	-
2861	2862	-
2862	2863	-
2863	2864	-
2864	2865	-
2865	2866	-
2866	2867	-
2867	2868	-
2868	2869	-
2869	2870	-
2870	2871	-
2871	2872	-
2872	2873	-
2873	2874	-
2874	2875	-
2875	2761	-
85		
2876	2877	-
2877	2878	-

1	2	3
2878	2879	-
2879	2880	-
2880	2881	-
2881	2882	-
2882	2883	-
2883	2884	-
2884	2885	-
2885	2886	-
2886	2887	-
2887	2888	-
2888	2889	-
2889	2890	-
2890	2891	-
2891	2892	-
2892	2893	-
2893	2894	-
2894	2895	-
2895	2896	-
2896	2897	-
2897	2898	-
2898	2899	-
2899	2900	-
2900	2901	-
2901	2902	-
2902	2903	-
2903	2904	-
2904	2905	-
2905	2906	-
2906	2907	-
2907	2876	-
86		
2908	2909	-
2909	2910	-
2910	2911	-
2911	2912	-
2912	2913	-
2913	2914	-
2914	2915	-
2915	2916	-
2916	2917	-
2917	2918	-
2918	2919	-
2919	2920	-
2920	2921	-
2921	2922	-
2922	2923	-
2923	2924	-
2924	2925	-
2925	2926	-
2926	2927	-
2927	2928	-
2928	2929	-
2929	2930	-
2930	2931	-
2931	2908	-
87		
2932	2933	-

1	2	3
2933	2934	-
2934	2935	-
2935	2936	-
2936	2937	-
2937	2938	-
2938	2939	-
2939	2940	-
2940	2941	-
2941	2942	-
2942	2932	-
88		
2943	2944	-
2944	2945	-
2945	2946	-
2946	2947	-
2947	2948	-
2948	2949	-
2949	2950	-
2950	2951	-
2951	2952	-
2952	2953	-
2953	2954	-
2954	2943	-
89		
2955	2956	-
2956	2957	-
2957	2958	-
2958	2959	-
2959	2960	-
2960	2961	-
2961	2962	-
2962	2963	-
2963	2964	-
2964	2965	-
2965	2966	-
2966	2967	-
2967	2968	-
2968	2969	-
2969	2970	-
2970	2971	-
2971	2972	-
2972	2973	-
2973	2974	-
2974	2975	-
2975	2976	-
2976	2955	-
90		
2977	2978	-
2978	2979	-
2979	2980	-
2980	2981	-
2981	2982	-
2982	2983	-
2983	2984	-
2984	2985	-
2985	2986	-
2986	2987	-

1	2	3
2987	2988	-
2988	2989	-
2989	2990	-
2990	2991	-
2991	2992	-
2992	2977	-
91		
2993	2994	-
2994	2995	-
2995	2996	-
2996	2997	-
2997	2998	-
2998	2993	-
92		
2999	3000	-
3000	3001	-
3001	3002	-
3002	3003	-
3003	3004	-
3004	3005	-
3005	3006	-
3006	3007	-
3007	3008	-
3008	3009	-
3009	3010	-
3010	3011	-
3011	3012	-
3012	3013	-
3013	3014	-
3014	3015	-
3015	3016	-
3016	3017	-
3017	3018	-
3018	3019	-
3019	3020	-
3020	2999	-
93		
3021	3022	-
3022	3023	-
3023	3024	-
3024	3025	-
3025	3026	-
3026	3027	-
3027	3028	-
3028	3029	-
3029	3030	-
3030	3031	-
3031	3032	-
3032	3033	-
3033	3034	-
3034	3035	-
3035	3021	-
94		
3036	3037	-
3037	3038	-
3038	3039	-
3039	3040	-

1	2	3
3040	3041	-
3041	3036	-
95		
3042	3043	-
3043	3044	-
3044	3045	-
3045	3046	-
3046	3047	-
3047	3048	-
3048	3049	-
3049	3050	-
3050	3051	-
3051	3052	-
3052	3053	-
3053	3054	-
3054	3055	-
3055	3056	-
3056	3057	-
3057	3058	-
3058	3059	-
3059	3060	-
3060	3061	-
3061	3062	-
3062	3042	-
96		
3063	3064	-
3064	3065	-
3065	3066	-
3066	3067	-
3067	3068	-
3068	3069	-
3069	3063	-
97		
3070	3071	-
3071	3072	-
3072	3073	-
3073	3074	-
3074	3075	-
3075	3076	-
3076	3077	-
3077	3078	-
3078	3079	-
3079	3080	-
3080	3081	-
3081	3082	-
3082	3083	-
3083	3084	-
3084	3085	-
3085	3086	-
3086	3087	-
3087	3088	-
3088	3089	-
3089	3090	-
3090	3091	-
3091	3092	-
3092	3093	-
3093	3094	-

1	2	3
3094	3095	-
3095	3096	-
3096	3097	-
3097	3098	-
3098	3099	-
3099	3100	-
3100	3101	-
3101	3102	-
3102	3103	-
3103	3104	-
3104	3105	-
3105	3106	-
3106	3107	-
3107	3108	-
3108	3109	-
3109	3110	-
3110	3111	-
3111	3112	-
3112	3113	-
3113	3114	-
3114	3115	-
3115	3116	-
3116	3117	-
3117	3118	-
3118	3119	-
3119	3120	-
3120	3121	-
3121	3122	-
3122	3123	-
3123	3124	-
3124	3125	-
3125	3126	-
3126	3127	-
3127	3128	-
3128	3129	-
3129	3130	-
3130	3131	-
3131	3132	-
3132	3133	-
3133	3134	-
3134	3135	-
3135	3136	-
3136	3137	-
3137	3138	-
3138	3139	-
3139	3140	-
3140	3141	-
3141	3142	-
3142	3143	-
3143	3144	-
3144	3145	-
3145	3146	-
3146	3147	-
3147	3148	-
3148	3149	-
3149	3150	-
3150	3151	-

1	2	3
3151	3152	-
3152	3153	-
3153	3154	-
3154	3155	-
3155	3156	-
3156	3157	-
3157	3158	-
3158	3159	-
3159	3160	-
3160	3161	-
3161	3162	-
3162	3070	-