

ГРАФИЧЕСКОЕ ОПИСАНИЕ

местоположения границ населенных пунктов, территориальных зон, особо охраняемых природных территорий, зон с особыми условиями использования территории

П-4 - Зона для содержания животных

(наименование объекта, местоположение границ которого описано (далее - объект))

Раздел 1

Сведения об объекте

№ п/п	Характеристики объекта	Описание характеристик
1	2	3
1.	Местоположение объекта	Ивановская область, город Иваново
2.	Площадь объекта +/- величина погрешности определения площади (P +/- Дельта P)	28612 +/- 592 м ²
3.	Иные характеристики объекта	-

Раздел 2

Сведения о местоположении границ объекта

1. Система координат МСК-37, зона 2

2. Сведения о характерных точках границ объекта

Обозначение характерных точек границ	Координаты, м		Метод определения координат характерной точки	Средняя квадратическая погрешность положения характерной точки (Mt), м	Описание обозначения точки на местности (при наличии)
	X	Y			
1	2	3	4	5	6
1	305192.35	2219356.70	Аналитический метод	1.0	-
2	305279.52	2219296.19	Аналитический метод	1.0	-
3	305382.23	2219430.54	Аналитический метод	1.0	-
4	305364.75	2219443.90	Аналитический метод	1.0	-
5	305363.24	2219441.91	Аналитический метод	1.0	-
6	305296.52	2219492.94	Аналитический метод	1.0	-
7	305312.44	2219513.75	Аналитический метод	1.0	-
8	305263.66	2219543.91	Аналитический метод	1.0	-
9	305250.29	2219525.82	Аналитический метод	1.0	-
10	305151.04	2219391.53	Аналитический метод	1.0	-
11	305194.87	2219360.00	Аналитический метод	1.0	-
1	305192.35	2219356.70	Аналитический метод	1.0	-

3. Сведения о характерных точках части (частей) границы объекта

Обозначение характерных точек части границы	Координаты, м		Метод определения координат характерной точки	Средняя квадратическая погрешность положения характерной точки (Mt), м	Описание обозначения точки на местности (при наличии)
	X	Y			
1	2	3	4	5	6
-	-	-	-	-	-

Раздел 3

Сведения о местоположении измененных (уточненных) границ объекта

1. Система координат -

2. Сведения о характерных точках границ объекта

Обозначение характерных точек границ	Существующие координаты, м		Измененные (уточненные) координаты, м		Метод определения координат характерной точки	Средняя квадратическая погрешность положения характерной точки (Mt), м	Описание обозначения точки на местности (при наличии)
	X	Y	X	Y			
1	2	3	4	5	6	7	8
-	-	-	-	-	-	-	

3. Сведения о характерных точках части (частей) границы объекта

Обозначение характерных точек части границы	Существующие координаты, м		Измененные (уточненные) координаты, м		Метод определения координат характерной точки	Средняя квадратическая погрешность положения характерной точки (Mt), м	Описание обозначения точки на местности (при наличии)
	X	Y	X	Y			
1	2	3	4	5	6	7	8
-	-	-	-	-	-	-	

ТЕКСТОВОЕ ОПИСАНИЕ
местоположения границ населенных пунктов, территориальных зон





Прохождение границы		Описание прохождения границы
от точки	до точки	
1	2	3
-	-	-

План границ объекта



Масштаб 1 : 10000

Используемые условные знаки и обозначения:

 П-4	- граница территориальной зоны
	- границы земельных участков, учтенных в ЕГРН
	- граница населенного пункта
	- граница кадастрового квартала
г.ИВАНОВО	- наименование населенного пункта

Дата 25.05.2023г.