

ОПИСАНИЕ МЕСТОПОЛОЖЕНИЯ ГРАНИЦ

Зона застройки малоэтажными жилыми домами, местоположение: Ивановская область, г. Иваново

(наименование объекта, местоположение границ которого описано (далее - объект))

Раздел 1

Сведения об объекте

№ п/п	Характеристики объекта	Описание характеристик
1	2	3
1	Местоположение объекта	Ивановская область, г. Иваново
2	Площадь объекта ± величина погрешности определения площади (P ± ΔP)	2 350 641 м ² ± 26 831 м ²
3	Иные характеристики объекта	<p>Вид объекта реестра границ: Территориальная зона</p> <p>Виды разрешенного использования земельных участков, расположенных в территориальной зоне:</p> <p>Основной вид разрешенного использования: Малоэтажная многоквартирная жилая застройка</p> <p>Вспомогательные виды: Малоэтажная многоквартирная жилая застройка, Блокированная жилая застройка, Среднеэтажная жилая застройка</p> <p>Предельные размеры участков: минимальный = 700,00</p> <p>Основной вид разрешенного использования: Блокированная жилая застройка</p> <p>Вспомогательные виды: Малоэтажная многоквартирная жилая застройка, Блокированная жилая застройка, Среднеэтажная жилая застройка</p> <p>Основной вид разрешенного использования: Обслуживание жилой застройки</p> <p>Вспомогательные виды: Малоэтажная многоквартирная жилая застройка, Блокированная жилая застройка, Среднеэтажная жилая застройка</p> <p>Основной вид разрешенного использования: Государственное управление</p> <p>Вспомогательные виды: Малоэтажная многоквартирная жилая застройка, Блокированная жилая застройка, Среднеэтажная жилая застройка</p> <p>Основной вид разрешенного использования: Обеспечение внутреннего правопорядка</p> <p>Вспомогательные виды: Малоэтажная многоквартирная жилая застройка, Блокированная жилая застройка, Среднеэтажная жилая застройка</p> <p>Основной вид разрешенного использования: Общее пользование водными объектами</p> <p>Вспомогательные виды: Малоэтажная многоквартирная жилая застройка, Блокированная жилая застройка, Среднеэтажная жилая застройка</p> <p>Основной вид разрешенного использования: Земельные участки (территории) общего пользования</p> <p>Вспомогательные виды: Малоэтажная многоквартирная жилая застройка, Блокированная жилая застройка, Среднеэтажная жилая застройка</p> <p>Основной вид разрешенного использования: Улично-дорожная сеть</p> <p>Вспомогательные виды: Малоэтажная многоквартирная жилая застройка, Блокированная жилая застройка, Среднеэтажная жилая застройка</p> <p>Основной вид разрешенного использования: Благоустройство территории</p> <p>Вспомогательные виды: Малоэтажная многоквартирная жилая застройка, Блокированная жилая застройка, Среднеэтажная жилая застройка</p> <p>Условно разрешенный вид разрешенного использования: Среднеэтажная жилая застройка</p> <p>Вспомогательные виды: Малоэтажная многоквартирная жилая застройка, Блокированная жилая застройка, Среднеэтажная жилая застройка</p> <p>Предельные размеры участков: минимальный = 1 400,00</p>

ОПИСАНИЕ МЕСТОПОЛОЖЕНИЯ ГРАНИЦ

Зона застройки малоэтажными жилыми домами, местоположение: Ивановская область, г. Иваново

(наименование объекта, местоположение границ которого описано (далее - объект))

Раздел 1

Сведения об объекте

№ п/п	Характеристики объекта	Описание характеристик
1	2	3
		<p>Условно разрешенный вид разрешенного использования: Обслуживание жилой застройки Вспомогательные виды: Малоэтажная многоквартирная жилая застройка, Блокированная жилая застройка, Среднеэтажная жилая застройка</p> <p>Условно разрешенный вид разрешенного использования: Хранение автотранспорта Вспомогательные виды: Малоэтажная многоквартирная жилая застройка, Блокированная жилая застройка, Среднеэтажная жилая застройка</p> <p>Условно разрешенный вид разрешенного использования: Размещение гаражей для собственных нужд Вспомогательные виды: Малоэтажная многоквартирная жилая застройка, Блокированная жилая застройка, Среднеэтажная жилая застройка</p> <p>Условно разрешенный вид разрешенного использования: Автомобильные мойки Вспомогательные виды: Малоэтажная многоквартирная жилая застройка, Блокированная жилая застройка, Среднеэтажная жилая застройка</p> <p>Условно разрешенный вид разрешенного использования: Ремонт автомобилей Вспомогательные виды: Малоэтажная многоквартирная жилая застройка, Блокированная жилая застройка, Среднеэтажная жилая застройка</p> <p>Условно разрешенный вид разрешенного использования: Обеспечение вооруженных сил Вспомогательные виды: Малоэтажная многоквартирная жилая застройка, Блокированная жилая застройка, Среднеэтажная жилая застройка</p>

Раздел 2

Сведения о местоположении границ объекта

1. Система координат МСК-37, зона 2					
2. Сведения о характерных точках границ объекта					
Обозначение характерных точек границ	Координаты, м		Метод определения координат характерной точки	Средняя квадратическая погрешность положения характерной точки (Mt), м	Описание обозначения точки на местности (при наличии)
	X	Y			
1	2	3	4	5	6
1					
1	302 296,59	2 218 600,16	Картометрический метод	5,00	-
2	302 288,62	2 218 606,37	Картометрический метод	5,00	-
3	302 001,92	2 218 829,68	Картометрический метод	5,00	-
4	301 946,65	2 218 853,48	Картометрический метод	5,00	-
5	301 900,39	2 218 856,75	Картометрический метод	5,00	-
6	301 886,41	2 218 857,74	Картометрический метод	5,00	-
7	301 876,67	2 218 856,68	Картометрический метод	5,00	-
8	301 850,33	2 218 853,83	Картометрический метод	5,00	-
9	301 834,89	2 218 818,83	Картометрический метод	5,00	-
10	301 858,82	2 218 808,12	Картометрический метод	5,00	-
11	301 949,63	2 218 766,48	Картометрический метод	5,00	-
12	302 017,57	2 218 735,07	Картометрический метод	5,00	-
13	302 371,27	2 218 301,03	Картометрический метод	5,00	-
14	302 386,00	2 218 312,84	Картометрический метод	5,00	-
15	302 400,19	2 218 324,44	Картометрический метод	5,00	-
16	302 354,88	2 218 442,95	Картометрический метод	5,00	-
17	302 357,07	2 218 517,96	Картометрический метод	5,00	-
18	302 323,28	2 218 579,38	Картометрический метод	5,00	-
1	302 296,59	2 218 600,16	Картометрический метод	5,00	-
2					
19	303 983,19	2 213 220,06	Картометрический метод	5,00	-
20	303 981,06	2 213 223,76	Картометрический метод	5,00	-
21	303 974,56	2 213 236,00	Картометрический метод	5,00	-
22	303 973,32	2 213 240,00	Картометрический метод	5,00	-
23	303 939,36	2 213 222,63	Картометрический метод	5,00	-
24	303 935,15	2 213 220,47	Картометрический метод	5,00	-
25	303 931,51	2 213 218,85	Картометрический метод	5,00	-
26	303 926,83	2 213 227,87	Картометрический метод	5,00	-
27	303 922,59	2 213 225,47	Картометрический метод	5,00	-
28	303 914,21	2 213 220,74	Картометрический метод	5,00	-
29	303 863,52	2 213 194,98	Картометрический метод	5,00	-
30	303 838,04	2 213 182,03	Картометрический метод	5,00	-
31	303 847,38	2 213 154,36	Картометрический метод	5,00	-
32	303 851,23	2 213 142,97	Картометрический метод	5,00	-
33	303 853,11	2 213 136,41	Картометрический метод	5,00	-
34	303 858,19	2 213 118,75	Картометрический метод	5,00	-
35	303 859,37	2 213 114,63	Картометрический метод	5,00	-
36	303 865,55	2 213 093,13	Картометрический метод	5,00	-
37	303 871,37	2 213 072,87	Картометрический метод	5,00	-
38	303 874,01	2 213 058,04	Картометрический метод	5,00	-
39	303 875,47	2 213 049,65	Картометрический метод	5,00	-
40	303 879,68	2 213 026,11	Картометрический метод	5,00	-
41	303 887,57	2 212 980,08	Картометрический метод	5,00	-
42	303 887,82	2 212 978,68	Картометрический метод	5,00	-
43	303 891,45	2 212 957,82	Картометрический метод	5,00	-
44	303 894,95	2 212 937,72	Картометрический метод	5,00	-

Раздел 2

Сведения о местоположении границ объекта

1	2	3	4	5	6
45	303 895,62	2 212 933,63	Картометрический метод	5,00	-
46	303 902,23	2 212 893,43	Картометрический метод	5,00	-
47	303 905,44	2 212 873,92	Картометрический метод	5,00	-
48	303 924,53	2 212 873,48	Картометрический метод	5,00	-
49	303 926,54	2 212 870,79	Картометрический метод	5,00	-
50	303 943,51	2 212 871,73	Картометрический метод	5,00	-
51	303 970,07	2 212 873,20	Картометрический метод	5,00	-
52	303 988,65	2 212 874,22	Картометрический метод	5,00	-
53	303 998,08	2 212 874,75	Картометрический метод	5,00	-
54	304 008,53	2 212 851,30	Картометрический метод	5,00	-
55	304 027,21	2 212 859,14	Картометрический метод	5,00	-
56	304 032,34	2 212 856,36	Картометрический метод	5,00	-
57	304 058,06	2 212 896,45	Картометрический метод	5,00	-
58	304 060,45	2 212 897,58	Картометрический метод	5,00	-
59	304 080,36	2 212 887,90	Картометрический метод	5,00	-
60	304 086,52	2 212 884,90	Картометрический метод	5,00	-
61	304 094,18	2 212 902,64	Картометрический метод	5,00	-
62	304 101,47	2 212 919,53	Картометрический метод	5,00	-
63	304 103,73	2 212 924,78	Картометрический метод	5,00	-
64	304 130,91	2 212 946,19	Картометрический метод	5,00	-
65	304 132,40	2 212 947,37	Картометрический метод	5,00	-
66	304 162,65	2 212 971,19	Картометрический метод	5,00	-
67	304 172,80	2 212 979,19	Картометрический метод	5,00	-
68	304 261,44	2 213 048,93	Картометрический метод	5,00	-
69	304 255,93	2 213 056,93	Картометрический метод	5,00	-
70	304 238,66	2 213 082,03	Картометрический метод	5,00	-
71	304 226,51	2 213 099,69	Картометрический метод	5,00	-
72	304 190,42	2 213 152,14	Картометрический метод	5,00	-
73	304 168,75	2 213 136,03	Картометрический метод	5,00	-
74	304 150,33	2 213 162,77	Картометрический метод	5,00	-
75	304 144,51	2 213 171,22	Картометрический метод	5,00	-
76	304 136,73	2 213 182,52	Картометрический метод	5,00	-
77	304 104,12	2 213 225,22	Картометрический метод	5,00	-
78	304 088,37	2 213 245,87	Картометрический метод	5,00	-
79	304 059,27	2 213 223,67	Картометрический метод	5,00	-
80	304 054,96	2 213 224,02	Картометрический метод	5,00	-
81	304 043,75	2 213 238,86	Картометрический метод	5,00	-
82	304 009,03	2 213 213,51	Картометрический метод	5,00	-
83	303 997,97	2 213 205,84	Картометрический метод	5,00	-
84	303 989,30	2 213 217,42	Картометрический метод	5,00	-
85	303 986,06	2 213 215,10	Картометрический метод	5,00	-
19	303 983,19	2 213 220,06	Картометрический метод	5,00	-
3					
86	303 917,86	2 213 416,88	Картометрический метод	5,00	-
87	303 891,23	2 213 450,99	Картометрический метод	5,00	-
88	303 920,69	2 213 475,43	Картометрический метод	5,00	-
89	303 910,34	2 213 490,88	Картометрический метод	5,00	-
90	303 904,92	2 213 501,45	Картометрический метод	5,00	-
91	303 906,59	2 213 510,59	Картометрический метод	5,00	-
92	303 908,04	2 213 518,05	Картометрический метод	5,00	-
93	303 903,57	2 213 525,34	Картометрический метод	5,00	-
94	303 892,77	2 213 548,44	Картометрический метод	5,00	-
95	303 893,40	2 213 548,74	Картометрический метод	5,00	-
96	303 882,27	2 213 563,60	Картометрический метод	5,00	-
97	303 871,25	2 213 558,04	Картометрический метод	5,00	-

Раздел 2

Сведения о местоположении границ объекта

1	2	3	4	5	6
98	303 868,91	2 213 561,43	Картометрический метод	5,00	-
99	303 855,25	2 213 555,77	Картометрический метод	5,00	-
100	303 758,53	2 213 510,09	Картометрический метод	5,00	-
101	303 759,64	2 213 500,87	Картометрический метод	5,00	-
102	303 764,17	2 213 471,50	Картометрический метод	5,00	-
103	303 765,17	2 213 470,95	Картометрический метод	5,00	-
104	303 765,86	2 213 465,09	Картометрический метод	5,00	-
105	303 767,39	2 213 465,25	Картометрический метод	5,00	-
106	303 769,41	2 213 449,78	Картометрический метод	5,00	-
107	303 773,64	2 213 429,64	Картометрический метод	5,00	-
108	303 773,21	2 213 426,29	Картометрический метод	5,00	-
109	303 777,33	2 213 408,91	Картометрический метод	5,00	-
110	303 781,65	2 213 387,39	Картометрический метод	5,00	-
111	303 786,50	2 213 367,51	Картометрический метод	5,00	-
112	303 791,54	2 213 346,55	Картометрический метод	5,00	-
113	303 795,95	2 213 327,80	Картометрический метод	5,00	-
114	303 796,18	2 213 317,51	Картометрический метод	5,00	-
115	303 797,53	2 213 313,98	Картометрический метод	5,00	-
116	303 800,17	2 213 304,15	Картометрический метод	5,00	-
117	303 799,33	2 213 303,99	Картометрический метод	5,00	-
118	303 802,38	2 213 285,73	Картометрический метод	5,00	-
119	303 807,05	2 213 266,73	Картометрический метод	5,00	-
120	303 808,69	2 213 259,07	Картометрический метод	5,00	-
121	303 892,88	2 213 290,87	Картометрический метод	5,00	-
122	303 939,97	2 213 310,56	Картометрический метод	5,00	-
123	303 995,91	2 213 336,77	Картометрический метод	5,00	-
124	303 991,71	2 213 345,86	Картометрический метод	5,00	-
125	303 980,29	2 213 362,65	Картометрический метод	5,00	-
126	303 952,55	2 213 396,73	Картометрический метод	5,00	-
127	303 939,38	2 213 389,24	Картометрический метод	5,00	-
86	303 917,86	2 213 416,88	Картометрический метод	5,00	-
4					
128	306 566,41	2 213 420,69	Картометрический метод	5,00	-
129	306 559,31	2 213 433,03	Картометрический метод	5,00	-
130	306 564,80	2 213 436,51	Картометрический метод	5,00	-
131	306 548,63	2 213 462,46	Картометрический метод	5,00	-
132	306 532,23	2 213 489,13	Картометрический метод	5,00	-
133	306 516,50	2 213 509,98	Картометрический метод	5,00	-
134	306 502,66	2 213 532,38	Картометрический метод	5,00	-
135	306 503,11	2 213 532,97	Картометрический метод	5,00	-
136	306 501,79	2 213 535,04	Картометрический метод	5,00	-
137	306 490,87	2 213 554,69	Картометрический метод	5,00	-
138	306 489,42	2 213 554,01	Картометрический метод	5,00	-
139	306 484,85	2 213 561,00	Картометрический метод	5,00	-
140	306 480,99	2 213 568,12	Картометрический метод	5,00	-
141	306 464,56	2 213 557,77	Картометрический метод	5,00	-
142	306 290,71	2 213 449,59	Картометрический метод	5,00	-
143	306 271,94	2 213 451,13	Картометрический метод	5,00	-
144	306 225,74	2 213 426,54	Картометрический метод	5,00	-
145	306 199,90	2 213 412,78	Картометрический метод	5,00	-
146	306 197,58	2 213 416,39	Картометрический метод	5,00	-
147	306 158,29	2 213 390,63	Картометрический метод	5,00	-
148	306 116,79	2 213 438,37	Картометрический метод	5,00	-
149	306 048,57	2 213 538,93	Картометрический метод	5,00	-
150	305 861,22	2 213 412,49	Картометрический метод	5,00	-

Раздел 2

Сведения о местоположении границ объекта

1	2	3	4	5	6
151	305 852,68	2 213 406,23	Картометрический метод	5,00	-
152	305 913,21	2 213 308,67	Картометрический метод	5,00	-
153	306 054,09	2 213 060,15	Картометрический метод	5,00	-
154	306 062,03	2 213 065,21	Картометрический метод	5,00	-
155	306 067,47	2 213 058,62	Картометрический метод	5,00	-
156	306 069,80	2 213 056,56	Картометрический метод	5,00	-
157	306 101,50	2 213 028,50	Картометрический метод	5,00	-
158	306 115,21	2 213 032,54	Картометрический метод	5,00	-
159	306 129,61	2 213 044,45	Картометрический метод	5,00	-
160	306 133,99	2 213 048,08	Картометрический метод	5,00	-
161	306 140,09	2 213 046,22	Картометрический метод	5,00	-
162	306 155,25	2 213 061,56	Картометрический метод	5,00	-
163	306 164,54	2 213 070,47	Картометрический метод	5,00	-
164	306 193,76	2 213 098,48	Картометрический метод	5,00	-
165	306 198,20	2 213 102,73	Картометрический метод	5,00	-
166	306 210,04	2 213 149,60	Картометрический метод	5,00	-
167	306 208,96	2 213 155,67	Картометрический метод	5,00	-
168	306 202,85	2 213 165,99	Картометрический метод	5,00	-
169	306 211,98	2 213 173,89	Картометрический метод	5,00	-
170	306 212,46	2 213 173,26	Картометрический метод	5,00	-
171	306 226,27	2 213 154,91	Картометрический метод	5,00	-
172	306 228,10	2 213 156,46	Картометрический метод	5,00	-
173	306 239,01	2 213 142,91	Картометрический метод	5,00	-
174	306 237,33	2 213 141,56	Картометрический метод	5,00	-
175	306 238,40	2 213 140,13	Картометрический метод	5,00	-
176	306 246,12	2 213 131,74	Картометрический метод	5,00	-
177	306 260,27	2 213 118,88	Картометрический метод	5,00	-
178	306 264,08	2 213 115,43	Картометрический метод	5,00	-
179	306 265,89	2 213 117,35	Картометрический метод	5,00	-
180	306 272,16	2 213 111,42	Картометрический метод	5,00	-
181	306 278,73	2 213 108,97	Картометрический метод	5,00	-
182	306 279,11	2 213 108,67	Картометрический метод	5,00	-
183	306 294,24	2 213 091,71	Картометрический метод	5,00	-
184	306 303,06	2 213 083,96	Картометрический метод	5,00	-
185	306 387,14	2 213 177,13	Картометрический метод	5,00	-
186	306 432,94	2 213 283,94	Картометрический метод	5,00	-
187	306 445,23	2 213 295,87	Картометрический метод	5,00	-
188	306 423,93	2 213 328,33	Картометрический метод	5,00	-
128	306 566,41	2 213 420,69	Картометрический метод	5,00	-
5					
189	308 324,30	2 217 471,18	Картометрический метод	5,00	-
190	308 320,73	2 217 516,67	Картометрический метод	5,00	-
191	308 322,48	2 217 535,03	Картометрический метод	5,00	-
192	308 316,03	2 217 571,67	Картометрический метод	5,00	-
193	308 295,55	2 217 642,78	Картометрический метод	5,00	-
194	308 259,88	2 217 647,96	Картометрический метод	5,00	-
195	308 236,41	2 217 653,77	Картометрический метод	5,00	-
196	308 199,15	2 217 663,01	Картометрический метод	5,00	-
197	308 189,87	2 217 656,90	Картометрический метод	5,00	-
198	308 165,40	2 217 639,91	Картометрический метод	5,00	-
199	308 150,45	2 217 629,31	Картометрический метод	5,00	-
200	308 143,30	2 217 611,17	Картометрический метод	5,00	-
201	308 136,86	2 217 589,99	Картометрический метод	5,00	-
202	308 122,28	2 217 593,81	Картометрический метод	5,00	-
203	308 089,70	2 217 569,62	Картометрический метод	5,00	-

Раздел 2

Сведения о местоположении границ объекта

1	2	3	4	5	6
204	308 071,28	2 217 556,82	Картометрический метод	5,00	-
205	307 970,64	2 217 582,66	Картометрический метод	5,00	-
206	307 943,38	2 217 470,97	Картометрический метод	5,00	-
207	307 920,64	2 217 439,48	Картометрический метод	5,00	-
208	307 764,01	2 217 319,72	Картометрический метод	5,00	-
209	307 758,66	2 217 327,12	Картометрический метод	5,00	-
210	307 734,97	2 217 357,73	Картометрический метод	5,00	-
211	307 706,24	2 217 394,73	Картометрический метод	5,00	-
212	307 735,40	2 217 416,90	Картометрический метод	5,00	-
213	307 749,33	2 217 429,98	Картометрический метод	5,00	-
214	307 770,90	2 217 447,98	Картометрический метод	5,00	-
215	307 775,76	2 217 451,85	Картометрический метод	5,00	-
216	307 783,88	2 217 458,82	Картометрический метод	5,00	-
217	307 789,13	2 217 463,41	Картометрический метод	5,00	-
218	307 746,38	2 217 514,77	Картометрический метод	5,00	-
219	307 773,96	2 217 634,77	Картометрический метод	5,00	-
220	307 593,11	2 217 685,96	Картометрический метод	5,00	-
221	307 513,32	2 217 401,15	Картометрический метод	5,00	-
222	307 556,79	2 217 387,00	Картометрический метод	5,00	-
223	307 665,73	2 217 246,90	Картометрический метод	5,00	-
224	307 730,59	2 217 159,81	Картометрический метод	5,00	-
225	307 722,65	2 217 154,45	Картометрический метод	5,00	-
226	307 681,32	2 217 123,38	Картометрический метод	5,00	-
227	307 691,76	2 217 109,09	Картометрический метод	5,00	-
228	307 712,49	2 217 080,72	Картометрический метод	5,00	-
229	307 714,85	2 217 077,50	Картометрический метод	5,00	-
230	307 731,39	2 217 054,88	Картометрический метод	5,00	-
231	307 788,08	2 217 099,19	Картометрический метод	5,00	-
232	307 790,07	2 217 096,57	Картометрический метод	5,00	-
233	307 836,90	2 217 034,76	Картометрический метод	5,00	-
234	307 874,44	2 217 064,00	Картометрический метод	5,00	-
235	307 894,46	2 217 096,96	Картометрический метод	5,00	-
236	307 856,35	2 217 147,17	Картометрический метод	5,00	-
237	307 854,40	2 217 149,74	Картометрический метод	5,00	-
238	308 075,99	2 217 320,24	Картометрический метод	5,00	-
239	308 255,66	2 217 339,41	Картометрический метод	5,00	-
240	308 297,03	2 217 389,25	Картометрический метод	5,00	-
241	308 304,30	2 217 404,53	Картометрический метод	5,00	-
242	308 307,34	2 217 415,98	Картометрический метод	5,00	-
243	308 309,60	2 217 420,90	Картометрический метод	5,00	-
244	308 311,71	2 217 424,76	Картометрический метод	5,00	-
245	308 315,04	2 217 426,32	Картометрический метод	5,00	-
246	308 317,93	2 217 427,67	Картометрический метод	5,00	-
247	308 320,68	2 217 437,77	Картометрический метод	5,00	-
248	308 323,13	2 217 459,73	Картометрический метод	5,00	-
189	308 324,30	2 217 471,18	Картометрический метод	5,00	-
6					
249	310 715,86	2 213 103,59	Картометрический метод	5,00	-
250	310 619,75	2 213 224,33	Картометрический метод	5,00	-
251	310 589,24	2 213 262,33	Картометрический метод	5,00	-
252	310 558,07	2 213 301,11	Картометрический метод	5,00	-
253	310 535,86	2 213 328,94	Картометрический метод	5,00	-
254	310 506,72	2 213 365,13	Картометрический метод	5,00	-
255	310 477,80	2 213 401,09	Картометрический метод	5,00	-
256	310 463,37	2 213 419,29	Картометрический метод	5,00	-

Раздел 2

Сведения о местоположении границ объекта

1	2	3	4	5	6
257	310 458,88	2 213 424,90	Картометрический метод	5,00	-
258	310 447,97	2 213 438,54	Картометрический метод	5,00	-
259	310 444,17	2 213 443,18	Картометрический метод	5,00	-
260	310 426,49	2 213 462,30	Картометрический метод	5,00	-
261	310 423,34	2 213 471,22	Картометрический метод	5,00	-
262	310 412,43	2 213 485,77	Картометрический метод	5,00	-
263	310 410,67	2 213 484,37	Картометрический метод	5,00	-
264	310 401,64	2 213 495,02	Картометрический метод	5,00	-
265	310 390,32	2 213 508,37	Картометрический метод	5,00	-
266	310 367,82	2 213 486,98	Картометрический метод	5,00	-
267	310 354,03	2 213 490,07	Картометрический метод	5,00	-
268	310 318,55	2 213 497,68	Картометрический метод	5,00	-
269	310 318,21	2 213 496,89	Картометрический метод	5,00	-
270	310 313,17	2 213 497,63	Картометрический метод	5,00	-
271	310 309,99	2 213 498,10	Картометрический метод	5,00	-
272	310 293,24	2 213 502,96	Картометрический метод	5,00	-
273	310 281,49	2 213 507,85	Картометрический метод	5,00	-
274	310 272,78	2 213 509,42	Картометрический метод	5,00	-
275	310 281,68	2 213 565,03	Картометрический метод	5,00	-
276	310 066,09	2 213 635,44	Картометрический метод	5,00	-
277	310 051,95	2 213 546,05	Картометрический метод	5,00	-
278	309 988,20	2 213 572,64	Картометрический метод	5,00	-
279	309 968,40	2 213 518,47	Картометрический метод	5,00	-
280	309 981,11	2 213 513,80	Картометрический метод	5,00	-
281	310 001,29	2 213 506,39	Картометрический метод	5,00	-
282	310 011,85	2 213 502,31	Картометрический метод	5,00	-
283	310 059,94	2 213 483,69	Картометрический метод	5,00	-
284	310 062,83	2 213 482,63	Картометрический метод	5,00	-
285	310 068,95	2 213 479,53	Картометрический метод	5,00	-
286	310 075,40	2 213 476,29	Картометрический метод	5,00	-
287	310 084,98	2 213 472,66	Картометрический метод	5,00	-
288	310 085,15	2 213 473,08	Картометрический метод	5,00	-
289	310 088,83	2 213 471,45	Картометрический метод	5,00	-
290	310 089,06	2 213 471,98	Картометрический метод	5,00	-
291	310 091,35	2 213 470,99	Картометрический метод	5,00	-
292	310 091,90	2 213 472,27	Картометрический метод	5,00	-
293	310 094,32	2 213 469,63	Картометрический метод	5,00	-
294	310 096,21	2 213 468,46	Картометрический метод	5,00	-
295	310 100,23	2 213 466,49	Картометрический метод	5,00	-
296	310 119,65	2 213 459,62	Картометрический метод	5,00	-
297	310 124,12	2 213 457,72	Картометрический метод	5,00	-
298	310 123,76	2 213 455,87	Картометрический метод	5,00	-
299	310 127,36	2 213 454,63	Картометрический метод	5,00	-
300	310 136,83	2 213 450,77	Картометрический метод	5,00	-
301	310 140,32	2 213 449,66	Картометрический метод	5,00	-
302	310 143,43	2 213 448,08	Картометрический метод	5,00	-
303	310 146,57	2 213 446,89	Картометрический метод	5,00	-
304	310 153,52	2 213 443,64	Картометрический метод	5,00	-
305	310 157,54	2 213 442,77	Картометрический метод	5,00	-
306	310 156,61	2 213 439,68	Картометрический метод	5,00	-
307	310 163,98	2 213 437,87	Картометрический метод	5,00	-
308	310 166,19	2 213 437,33	Картометрический метод	5,00	-
309	310 170,65	2 213 435,76	Картометрический метод	5,00	-
310	310 171,81	2 213 435,35	Картометрический метод	5,00	-
311	310 176,47	2 213 433,76	Картометрический метод	5,00	-

Раздел 2

Сведения о местоположении границ объекта

1	2	3	4	5	6
312	310 197,82	2 213 426,34	Картометрический метод	5,00	-
313	310 218,46	2 213 418,30	Картометрический метод	5,00	-
314	310 237,96	2 213 406,54	Картометрический метод	5,00	-
315	310 256,20	2 213 397,57	Картометрический метод	5,00	-
316	310 257,37	2 213 400,64	Картометрический метод	5,00	-
317	310 262,84	2 213 398,58	Картометрический метод	5,00	-
318	310 264,01	2 213 398,14	Картометрический метод	5,00	-
319	310 282,76	2 213 385,05	Картометрический метод	5,00	-
320	310 286,55	2 213 380,25	Картометрический метод	5,00	-
321	310 332,66	2 213 419,83	Картометрический метод	5,00	-
322	310 385,23	2 213 355,00	Картометрический метод	5,00	-
323	310 591,79	2 213 104,43	Картометрический метод	5,00	-
324	310 739,65	2 212 942,15	Картометрический метод	5,00	-
325	310 796,42	2 212 986,89	Картометрический метод	5,00	-
326	310 779,69	2 213 003,43	Картометрический метод	5,00	-
327	310 759,06	2 213 026,63	Картометрический метод	5,00	-
328	310 767,98	2 213 041,94	Картометрический метод	5,00	-
249	310 715,86	2 213 103,59	Картометрический метод	5,00	-
7					
329	309 432,19	2 214 665,35	Картометрический метод	5,00	-
330	309 364,82	2 214 680,03	Картометрический метод	5,00	-
331	309 365,95	2 214 689,24	Картометрический метод	5,00	-
332	309 371,06	2 214 730,04	Картометрический метод	5,00	-
333	309 344,14	2 214 737,00	Картометрический метод	5,00	-
334	309 349,04	2 214 766,02	Картометрический метод	5,00	-
335	309 342,31	2 214 769,53	Картометрический метод	5,00	-
336	309 335,68	2 214 771,49	Картометрический метод	5,00	-
337	309 324,29	2 214 773,18	Картометрический метод	5,00	-
338	309 316,53	2 214 774,77	Картометрический метод	5,00	-
339	309 301,92	2 214 692,49	Картометрический метод	5,00	-
340	309 095,64	2 214 726,71	Картометрический метод	5,00	-
341	309 091,84	2 214 703,56	Картометрический метод	5,00	-
342	309 077,91	2 214 695,94	Картометрический метод	5,00	-
343	309 054,30	2 214 698,37	Картометрический метод	5,00	-
344	309 053,39	2 214 710,35	Картометрический метод	5,00	-
345	309 049,94	2 214 710,67	Картометрический метод	5,00	-
346	309 049,67	2 214 705,80	Картометрический метод	5,00	-
347	308 970,69	2 214 698,11	Картометрический метод	5,00	-
348	308 959,81	2 214 732,42	Картометрический метод	5,00	-
349	308 947,93	2 214 769,33	Картометрический метод	5,00	-
350	309 001,89	2 214 789,03	Картометрический метод	5,00	-
351	309 005,68	2 214 790,41	Картометрический метод	5,00	-
352	309 019,14	2 214 795,32	Картометрический метод	5,00	-
353	309 028,65	2 214 828,36	Картометрический метод	5,00	-
354	309 052,50	2 214 827,08	Картометрический метод	5,00	-
355	309 095,09	2 214 824,78	Картометрический метод	5,00	-
356	309 096,85	2 214 836,31	Картометрический метод	5,00	-
357	309 107,23	2 214 834,80	Картометрический метод	5,00	-
358	309 113,76	2 214 837,20	Картометрический метод	5,00	-
359	309 120,21	2 214 888,45	Картометрический метод	5,00	-
360	309 124,70	2 214 928,42	Картометрический метод	5,00	-
361	309 111,52	2 214 930,48	Картометрический метод	5,00	-
362	309 106,02	2 214 931,38	Картометрический метод	5,00	-
363	309 088,88	2 214 934,51	Картометрический метод	5,00	-
364	308 868,56	2 214 849,25	Картометрический метод	5,00	-

Раздел 2

Сведения о местоположении границ объекта

1	2	3	4	5	6
365	308 867,20	2 214 852,54	Картометрический метод	5,00	-
366	308 861,99	2 214 849,61	Картометрический метод	5,00	-
367	308 859,08	2 214 853,93	Картометрический метод	5,00	-
368	308 837,97	2 214 839,11	Картометрический метод	5,00	-
369	308 839,39	2 214 836,06	Картометрический метод	5,00	-
370	308 828,79	2 214 829,54	Картометрический метод	5,00	-
371	308 791,97	2 214 806,88	Картометрический метод	5,00	-
372	308 723,43	2 214 767,52	Картометрический метод	5,00	-
373	308 699,72	2 214 760,14	Картометрический метод	5,00	-
374	308 698,90	2 214 713,77	Картометрический метод	5,00	-
375	308 735,25	2 214 716,36	Картометрический метод	5,00	-
376	308 745,54	2 214 724,43	Картометрический метод	5,00	-
377	308 939,09	2 214 652,55	Картометрический метод	5,00	-
378	309 073,49	2 214 662,36	Картометрический метод	5,00	-
379	309 073,17	2 214 652,96	Картометрический метод	5,00	-
380	309 095,55	2 214 584,75	Картометрический метод	5,00	-
381	309 115,60	2 214 569,24	Картометрический метод	5,00	-
382	309 164,60	2 214 530,79	Картометрический метод	5,00	-
383	309 185,10	2 214 465,60	Картометрический метод	5,00	-
384	309 231,14	2 214 319,26	Картометрический метод	5,00	-
385	309 232,67	2 214 314,38	Картометрический метод	5,00	-
386	309 268,39	2 214 200,82	Картометрический метод	5,00	-
387	309 278,49	2 214 169,36	Картометрический метод	5,00	-
388	309 298,11	2 214 177,33	Картометрический метод	5,00	-
389	309 291,85	2 214 178,83	Картометрический метод	5,00	-
390	309 290,99	2 214 182,91	Картометрический метод	5,00	-
391	309 290,13	2 214 182,74	Картометрический метод	5,00	-
392	309 288,62	2 214 191,24	Картометрический метод	5,00	-
393	309 288,59	2 214 200,64	Картометрический метод	5,00	-
394	309 299,63	2 214 332,94	Картометрический метод	5,00	-
395	309 303,61	2 214 335,05	Картометрический метод	5,00	-
396	309 317,99	2 214 333,83	Картометрический метод	5,00	-
397	309 318,36	2 214 340,07	Картометрический метод	5,00	-
398	309 336,57	2 214 338,99	Картометрический метод	5,00	-
399	309 337,48	2 214 342,53	Картометрический метод	5,00	-
400	309 359,65	2 214 340,58	Картометрический метод	5,00	-
401	309 369,58	2 214 336,32	Картометрический метод	5,00	-
402	309 379,15	2 214 331,07	Картометрический метод	5,00	-
403	309 397,04	2 214 317,77	Картометрический метод	5,00	-
404	309 407,15	2 214 313,32	Картометрический метод	5,00	-
405	309 422,34	2 214 306,31	Картометрический метод	5,00	-
406	309 428,48	2 214 382,53	Картометрический метод	5,00	-
407	309 314,66	2 214 449,24	Картометрический метод	5,00	-
408	309 376,92	2 214 598,94	Картометрический метод	5,00	-
409	309 456,54	2 214 581,86	Картометрический метод	5,00	-
410	309 484,45	2 214 650,54	Картометрический метод	5,00	-
329	309 432,19	2 214 665,35	Картометрический метод	5,00	-
8					
411	308 767,26	2 215 209,11	Картометрический метод	5,00	-
412	308 782,01	2 215 302,60	Картометрический метод	5,00	-
413	308 791,77	2 215 362,73	Картометрический метод	5,00	-
414	309 088,79	2 215 287,50	Картометрический метод	5,00	-
415	309 090,82	2 215 295,01	Картометрический метод	5,00	-
416	309 091,98	2 215 299,90	Картометрический метод	5,00	-
417	309 092,40	2 215 299,84	Картометрический метод	5,00	-

Раздел 2

Сведения о местоположении границ объекта

1	2	3	4	5	6
418	309 101,98	2 215 333,10	Картометрический метод	5,00	-
419	309 101,30	2 215 333,36	Картометрический метод	5,00	-
420	309 102,17	2 215 336,38	Картометрический метод	5,00	-
421	309 102,76	2 215 336,23	Картометрический метод	5,00	-
422	309 110,26	2 215 348,50	Картометрический метод	5,00	-
423	309 113,63	2 215 359,23	Картометрический метод	5,00	-
424	308 804,40	2 215 436,20	Картометрический метод	5,00	-
425	308 824,44	2 215 540,59	Картометрический метод	5,00	-
426	308 717,89	2 215 527,87	Картометрический метод	5,00	-
427	308 716,80	2 215 541,23	Картометрический метод	5,00	-
428	308 709,51	2 215 627,00	Картометрический метод	5,00	-
429	308 630,04	2 215 623,32	Картометрический метод	5,00	-
430	308 626,44	2 215 630,77	Картометрический метод	5,00	-
431	308 639,60	2 215 655,79	Картометрический метод	5,00	-
432	308 625,93	2 215 661,41	Картометрический метод	5,00	-
433	308 671,17	2 215 741,94	Картометрический метод	5,00	-
434	308 474,65	2 215 846,37	Картометрический метод	5,00	-
435	308 427,61	2 215 758,36	Картометрический метод	5,00	-
436	308 619,51	2 215 648,75	Картометрический метод	5,00	-
437	308 537,24	2 215 501,88	Картометрический метод	5,00	-
438	308 438,49	2 215 486,51	Картометрический метод	5,00	-
439	308 216,94	2 215 461,25	Картометрический метод	5,00	-
440	308 230,19	2 215 347,30	Картометрический метод	5,00	-
441	308 273,22	2 215 351,29	Картометрический метод	5,00	-
442	308 451,57	2 215 380,56	Картометрический метод	5,00	-
443	308 462,91	2 215 278,67	Картометрический метод	5,00	-
444	308 769,97	2 215 203,39	Картометрический метод	5,00	-
445	308 763,57	2 215 161,34	Картометрический метод	5,00	-
446	308 736,12	2 214 994,99	Картометрический метод	5,00	-
447	308 746,91	2 214 993,80	Картометрический метод	5,00	-
448	308 824,17	2 215 039,85	Картометрический метод	5,00	-
449	308 824,55	2 215 043,28	Картометрический метод	5,00	-
450	308 979,47	2 215 010,33	Картометрический метод	5,00	-
451	309 068,73	2 215 122,05	Картометрический метод	5,00	-
452	309 070,59	2 215 124,38	Картометрический метод	5,00	-
453	309 048,65	2 215 136,94	Картометрический метод	5,00	-
454	308 950,50	2 215 162,92	Картометрический метод	5,00	-
455	308 949,13	2 215 156,29	Картометрический метод	5,00	-
456	308 946,22	2 215 138,40	Картометрический метод	5,00	-
457	308 941,18	2 215 141,56	Картометрический метод	5,00	-
458	308 939,76	2 215 129,13	Картометрический метод	5,00	-
459	308 940,16	2 215 129,09	Картометрический метод	5,00	-
460	308 944,77	2 215 128,63	Картометрический метод	5,00	-
461	308 943,46	2 215 120,32	Картометрический метод	5,00	-
462	308 939,14	2 215 120,85	Картометрический метод	5,00	-
463	308 938,82	2 215 120,89	Картометрический метод	5,00	-
464	308 936,14	2 215 097,46	Картометрический метод	5,00	-
465	308 949,00	2 215 093,47	Картометрический метод	5,00	-
466	308 943,51	2 215 067,46	Картометрический метод	5,00	-
467	308 935,85	2 215 033,38	Картометрический метод	5,00	-
468	308 917,09	2 215 037,31	Картометрический метод	5,00	-
469	308 923,30	2 215 070,16	Картометрический метод	5,00	-
470	308 888,40	2 215 077,20	Картометрический метод	5,00	-
471	308 896,16	2 215 102,96	Картометрический метод	5,00	-
472	308 895,11	2 215 103,21	Картометрический метод	5,00	-

Раздел 2

Сведения о местоположении границ объекта

1	2	3	4	5	6
473	308 890,18	2 215 104,09	Картометрический метод	5,00	-
474	308 883,82	2 215 090,27	Картометрический метод	5,00	-
475	308 867,19	2 215 094,11	Картометрический метод	5,00	-
476	308 873,67	2 215 130,19	Картометрический метод	5,00	-
477	308 840,14	2 215 134,38	Картометрический метод	5,00	-
478	308 848,13	2 215 178,10	Картометрический метод	5,00	-
479	308 849,96	2 215 189,30	Картометрический метод	5,00	-
411	308 767,26	2 215 209,11	Картометрический метод	5,00	-
9					
480	308 927,18	2 215 887,69	Картометрический метод	5,00	-
481	308 748,00	2 215 897,84	Картометрический метод	5,00	-
482	308 747,64	2 215 886,58	Картометрический метод	5,00	-
483	308 671,19	2 215 742,10	Картометрический метод	5,00	-
484	308 844,14	2 215 649,56	Картометрический метод	5,00	-
485	308 846,42	2 215 701,63	Картометрический метод	5,00	-
486	308 857,34	2 215 701,10	Картометрический метод	5,00	-
487	308 884,44	2 215 699,83	Картометрический метод	5,00	-
488	308 884,62	2 215 705,05	Картометрический метод	5,00	-
489	308 915,85	2 215 703,50	Картометрический метод	5,00	-
490	308 916,05	2 215 703,49	Картометрический метод	5,00	-
491	308 923,27	2 215 703,25	Картометрический метод	5,00	-
480	308 927,18	2 215 887,69	Картометрический метод	5,00	-
10					
492	309 000,56	2 216 127,20	Картометрический метод	5,00	-
493	308 981,34	2 216 132,41	Картометрический метод	5,00	-
494	308 956,72	2 216 143,57	Картометрический метод	5,00	-
495	308 931,95	2 216 152,21	Картометрический метод	5,00	-
496	308 831,86	2 216 169,30	Картометрический метод	5,00	-
497	308 794,85	2 216 176,65	Картометрический метод	5,00	-
498	308 789,07	2 216 177,09	Картометрический метод	5,00	-
499	308 733,93	2 216 173,43	Картометрический метод	5,00	-
500	308 705,17	2 216 171,05	Картометрический метод	5,00	-
501	308 646,54	2 216 153,08	Картометрический метод	5,00	-
502	308 626,36	2 216 143,04	Картометрический метод	5,00	-
503	308 628,35	2 216 140,49	Картометрический метод	5,00	-
504	308 629,66	2 216 136,35	Картометрический метод	5,00	-
505	308 621,40	2 216 113,10	Картометрический метод	5,00	-
506	308 686,96	2 216 078,92	Картометрический метод	5,00	-
507	308 752,14	2 216 044,91	Картометрический метод	5,00	-
508	308 751,59	2 216 057,92	Картометрический метод	5,00	-
509	308 765,16	2 216 056,10	Картометрический метод	5,00	-
510	308 765,81	2 216 060,93	Картометрический метод	5,00	-
511	308 777,53	2 216 059,36	Картометрический метод	5,00	-
512	308 777,47	2 216 058,91	Картометрический метод	5,00	-
513	308 783,91	2 216 058,04	Картометрический метод	5,00	-
514	308 898,81	2 216 053,08	Картометрический метод	5,00	-
515	308 981,19	2 216 049,48	Картометрический метод	5,00	-
516	308 980,15	2 216 013,66	Картометрический метод	5,00	-
517	308 976,00	2 215 899,63	Картометрический метод	5,00	-
518	309 291,60	2 215 984,36	Картометрический метод	5,00	-
519	309 302,91	2 216 040,62	Картометрический метод	5,00	-
520	309 304,30	2 216 047,52	Картометрический метод	5,00	-
521	309 268,30	2 216 055,03	Картометрический метод	5,00	-
522	309 245,54	2 216 056,92	Картометрический метод	5,00	-
523	309 217,08	2 216 060,65	Картометрический метод	5,00	-

Раздел 2

Сведения о местоположении границ объекта

1	2	3	4	5	6
524	309 194,75	2 216 063,32	Картометрический метод	5,00	-
525	309 177,45	2 216 066,88	Картометрический метод	5,00	-
526	309 164,64	2 216 071,31	Картометрический метод	5,00	-
527	309 161,28	2 216 073,05	Картометрический метод	5,00	-
528	309 149,37	2 216 076,49	Картометрический метод	5,00	-
529	309 081,06	2 216 102,55	Картометрический метод	5,00	-
530	309 081,23	2 216 110,47	Картометрический метод	5,00	-
531	309 046,88	2 216 117,48	Картометрический метод	5,00	-
492	309 000,56	2 216 127,20	Картометрический метод	5,00	-
11					
532	305 793,60	2 220 857,10	Картометрический метод	5,00	-
533	305 792,14	2 220 859,75	Картометрический метод	5,00	-
534	305 810,15	2 220 945,59	Картометрический метод	5,00	-
535	305 825,25	2 221 007,88	Картометрический метод	5,00	-
536	305 840,41	2 221 084,07	Картометрический метод	5,00	-
537	305 843,16	2 221 088,43	Картометрический метод	5,00	-
538	305 843,97	2 221 108,43	Картометрический метод	5,00	-
539	305 844,40	2 221 119,37	Картометрический метод	5,00	-
540	305 844,33	2 221 129,81	Картометрический метод	5,00	-
541	305 833,31	2 221 150,81	Картометрический метод	5,00	-
542	305 823,19	2 221 166,32	Картометрический метод	5,00	-
543	305 759,17	2 221 122,89	Картометрический метод	5,00	-
544	305 655,75	2 221 052,75	Картометрический метод	5,00	-
545	305 525,09	2 220 964,13	Картометрический метод	5,00	-
546	305 392,01	2 220 873,87	Картометрический метод	5,00	-
547	305 253,14	2 220 779,68	Картометрический метод	5,00	-
548	305 251,43	2 220 770,52	Картометрический метод	5,00	-
549	305 246,42	2 220 743,77	Картометрический метод	5,00	-
550	305 244,56	2 220 733,80	Картометрический метод	5,00	-
551	305 242,07	2 220 720,52	Картометрический метод	5,00	-
552	305 239,29	2 220 689,14	Картометрический метод	5,00	-
553	305 217,06	2 220 667,84	Картометрический метод	5,00	-
554	305 238,15	2 220 640,86	Картометрический метод	5,00	-
555	305 276,26	2 220 594,25	Картометрический метод	5,00	-
556	305 391,09	2 220 453,78	Картометрический метод	5,00	-
557	305 453,94	2 220 444,78	Картометрический метод	5,00	-
558	305 552,28	2 220 521,26	Картометрический метод	5,00	-
559	305 599,85	2 220 568,85	Картометрический метод	5,00	-
560	305 630,92	2 220 569,77	Картометрический метод	5,00	-
561	305 632,86	2 220 566,68	Картометрический метод	5,00	-
562	305 644,26	2 220 565,93	Картометрический метод	5,00	-
563	305 661,77	2 220 575,37	Картометрический метод	5,00	-
564	305 663,87	2 220 576,51	Картометрический метод	5,00	-
565	305 670,27	2 220 581,51	Картометрический метод	5,00	-
566	305 696,39	2 220 601,94	Картометрический метод	5,00	-
567	305 708,64	2 220 612,92	Картометрический метод	5,00	-
568	305 721,36	2 220 624,32	Картометрический метод	5,00	-
569	305 756,34	2 220 655,69	Картометрический метод	5,00	-
570	305 773,76	2 220 671,30	Картометрический метод	5,00	-
571	305 802,58	2 220 697,15	Картометрический метод	5,00	-
572	305 814,48	2 220 707,81	Картометрический метод	5,00	-
573	305 818,46	2 220 711,38	Картометрический метод	5,00	-
574	305 828,41	2 220 720,30	Картометрический метод	5,00	-
575	305 829,81	2 220 721,55	Картометрический метод	5,00	-
576	305 835,61	2 220 725,34	Картометрический метод	5,00	-

Раздел 2

Сведения о местоположении границ объекта

1	2	3	4	5	6
577	305 842,48	2 220 729,78	Картометрический метод	5,00	-
578	305 804,16	2 220 846,69	Картометрический метод	5,00	-
532	305 793,60	2 220 857,10	Картометрический метод	5,00	-
12					
579	303 027,10	2 219 980,47	Картометрический метод	5,00	-
580	302 964,02	2 219 938,79	Картометрический метод	5,00	-
581	302 965,65	2 219 936,25	Картометрический метод	5,00	-
582	302 953,58	2 219 929,03	Картометрический метод	5,00	-
583	302 939,86	2 219 922,97	Картометрический метод	5,00	-
584	302 887,81	2 219 915,15	Картометрический метод	5,00	-
585	302 839,58	2 219 893,10	Картометрический метод	5,00	-
586	302 835,38	2 219 899,78	Картометрический метод	5,00	-
587	302 815,47	2 219 887,30	Картометрический метод	5,00	-
588	302 761,96	2 219 853,38	Картометрический метод	5,00	-
589	302 691,92	2 219 838,60	Картометрический метод	5,00	-
590	302 624,01	2 219 918,30	Картометрический метод	5,00	-
591	302 602,45	2 219 907,39	Картометрический метод	5,00	-
592	302 593,30	2 219 901,27	Картометрический метод	5,00	-
593	302 576,94	2 219 890,35	Картометрический метод	5,00	-
594	302 570,68	2 219 886,42	Картометрический метод	5,00	-
595	302 234,84	2 219 681,53	Картометрический метод	5,00	-
596	302 400,60	2 219 419,34	Картометрический метод	5,00	-
597	302 635,39	2 219 565,23	Картометрический метод	5,00	-
598	303 109,87	2 219 846,33	Картометрический метод	5,00	-
599	303 101,38	2 219 858,59	Картометрический метод	5,00	-
600	303 100,37	2 219 859,33	Картометрический метод	5,00	-
601	303 053,26	2 219 934,30	Картометрический метод	5,00	-
579	303 027,10	2 219 980,47	Картометрический метод	5,00	-
13					
602	302 266,14	2 213 663,46	Картометрический метод	5,00	-
603	302 156,66	2 213 465,88	Картометрический метод	5,00	-
604	302 168,26	2 213 456,87	Картометрический метод	5,00	-
605	302 189,50	2 213 442,80	Картометрический метод	5,00	-
606	302 277,08	2 213 355,00	Картометрический метод	5,00	-
607	302 289,25	2 213 354,31	Картометрический метод	5,00	-
608	302 313,35	2 213 343,30	Картометрический метод	5,00	-
609	302 321,17	2 213 347,01	Картометрический метод	5,00	-
610	302 384,42	2 213 376,93	Картометрический метод	5,00	-
611	302 388,77	2 213 367,76	Картометрический метод	5,00	-
612	302 420,59	2 213 379,88	Картометрический метод	5,00	-
613	302 453,84	2 213 328,97	Картометрический метод	5,00	-
614	302 481,77	2 213 358,30	Картометрический метод	5,00	-
615	302 484,97	2 213 364,19	Картометрический метод	5,00	-
616	302 490,27	2 213 373,01	Картометрический метод	5,00	-
617	302 491,94	2 213 375,07	Картометрический метод	5,00	-
618	302 496,54	2 213 380,79	Картометрический метод	5,00	-
619	302 499,64	2 213 383,69	Картометрический метод	5,00	-
620	302 527,95	2 213 412,24	Картометрический метод	5,00	-
621	302 534,97	2 213 419,33	Картометрический метод	5,00	-
622	302 553,03	2 213 437,54	Картометрический метод	5,00	-
623	302 555,48	2 213 440,01	Картометрический метод	5,00	-
624	302 578,00	2 213 462,72	Картометрический метод	5,00	-
625	302 594,79	2 213 479,66	Картометрический метод	5,00	-
626	302 607,04	2 213 493,10	Картометрический метод	5,00	-
627	302 639,61	2 213 498,91	Картометрический метод	5,00	-

Раздел 2

Сведения о местоположении границ объекта

1	2	3	4	5	6
628	302 640,44	2 213 506,50	Картометрический метод	5,00	-
629	302 649,55	2 213 558,17	Картометрический метод	5,00	-
630	302 659,54	2 213 559,59	Картометрический метод	5,00	-
631	302 658,72	2 213 563,25	Картометрический метод	5,00	-
632	302 641,54	2 213 635,16	Картометрический метод	5,00	-
633	302 638,82	2 213 677,53	Картометрический метод	5,00	-
634	302 630,46	2 213 677,28	Картометрический метод	5,00	-
635	302 630,58	2 213 714,18	Картометрический метод	5,00	-
636	302 563,69	2 213 726,30	Картометрический метод	5,00	-
637	302 542,81	2 213 756,03	Картометрический метод	5,00	-
638	302 496,24	2 213 739,94	Картометрический метод	5,00	-
639	302 494,93	2 213 743,15	Картометрический метод	5,00	-
640	302 455,35	2 213 728,71	Картометрический метод	5,00	-
641	302 442,01	2 213 723,85	Картометрический метод	5,00	-
642	302 400,38	2 213 708,67	Картометрический метод	5,00	-
643	302 392,74	2 213 705,97	Картометрический метод	5,00	-
644	302 388,92	2 213 704,87	Картометрический метод	5,00	-
645	302 387,18	2 213 704,58	Картометрический метод	5,00	-
646	302 374,80	2 213 700,82	Картометрический метод	5,00	-
647	302 369,96	2 213 699,43	Картометрический метод	5,00	-
648	302 338,23	2 213 687,04	Картометрический метод	5,00	-
649	302 331,28	2 213 689,19	Картометрический метод	5,00	-
602	302 266,14	2 213 663,46	Картометрический метод	5,00	-
14					
650	302 735,06	2 212 852,40	Картометрический метод	5,00	-
651	302 729,51	2 212 762,85	Картометрический метод	5,00	-
652	302 905,10	2 212 741,20	Картометрический метод	5,00	-
653	303 000,09	2 212 730,42	Картометрический метод	5,00	-
654	302 996,24	2 212 750,61	Картометрический метод	5,00	-
655	302 995,36	2 212 784,37	Картометрический метод	5,00	-
656	302 994,90	2 212 804,22	Картометрический метод	5,00	-
657	302 992,52	2 212 924,18	Картометрический метод	5,00	-
658	302 858,86	2 212 939,08	Картометрический метод	5,00	-
659	302 845,92	2 212 831,30	Картометрический метод	5,00	-
660	302 838,88	2 212 832,13	Картометрический метод	5,00	-
661	302 796,54	2 212 837,11	Картометрический метод	5,00	-
662	302 796,64	2 212 841,82	Картометрический метод	5,00	-
663	302 782,33	2 212 843,68	Картометрический метод	5,00	-
664	302 782,85	2 212 847,71	Картометрический метод	5,00	-
665	302 776,59	2 212 848,33	Картометрический метод	5,00	-
650	302 735,06	2 212 852,40	Картометрический метод	5,00	-
15					
666	306 036,15	2 210 102,66	Картометрический метод	5,00	-
667	306 018,92	2 210 093,23	Картометрический метод	5,00	-
668	306 010,35	2 210 105,73	Картометрический метод	5,00	-
669	306 027,20	2 210 116,05	Картометрический метод	5,00	-
670	305 987,78	2 210 169,81	Картометрический метод	5,00	-
671	305 867,29	2 210 334,13	Картометрический метод	5,00	-
672	305 811,68	2 210 409,98	Картометрический метод	5,00	-
673	305 793,11	2 210 435,31	Картометрический метод	5,00	-
674	305 709,25	2 210 393,85	Картометрический метод	5,00	-
675	305 700,13	2 210 389,56	Картометрический метод	5,00	-
676	305 930,17	2 209 958,01	Картометрический метод	5,00	-
677	305 935,24	2 209 949,92	Картометрический метод	5,00	-
678	305 922,63	2 209 943,63	Картометрический метод	5,00	-

Раздел 2

Сведения о местоположении границ объекта

1	2	3	4	5	6
679	305 978,70	2 209 847,33	Картометрический метод	5,00	-
680	306 032,77	2 209 754,36	Картометрический метод	5,00	-
681	306 040,18	2 209 739,44	Картометрический метод	5,00	-
682	306 225,52	2 209 863,97	Картометрический метод	5,00	-
683	306 210,41	2 209 884,72	Картометрический метод	5,00	-
684	306 199,85	2 209 877,72	Картометрический метод	5,00	-
685	306 137,40	2 209 968,17	Картометрический метод	5,00	-
666	306 036,15	2 210 102,66	Картометрический метод	5,00	-
16					
686	307 473,46	2 211 861,51	Картометрический метод	5,00	-
687	307 441,67	2 211 863,94	Картометрический метод	5,00	-
688	307 442,43	2 211 886,14	Картометрический метод	5,00	-
689	307 433,03	2 211 887,35	Картометрический метод	5,00	-
690	307 419,20	2 211 875,15	Картометрический метод	5,00	-
691	307 412,29	2 211 870,66	Картометрический метод	5,00	-
692	307 400,92	2 211 863,24	Картометрический метод	5,00	-
693	307 309,17	2 211 790,77	Картометрический метод	5,00	-
694	307 294,21	2 211 779,30	Картометрический метод	5,00	-
695	307 278,70	2 211 767,68	Картометрический метод	5,00	-
696	307 277,37	2 211 766,69	Картометрический метод	5,00	-
697	307 238,70	2 211 736,39	Картометрический метод	5,00	-
698	307 229,74	2 211 730,03	Картометрический метод	5,00	-
699	307 221,80	2 211 724,38	Картометрический метод	5,00	-
700	307 174,50	2 211 688,82	Картометрический метод	5,00	-
701	307 163,64	2 211 680,85	Картометрический метод	5,00	-
702	307 158,81	2 211 677,13	Картометрический метод	5,00	-
703	307 147,15	2 211 668,10	Картометрический метод	5,00	-
704	307 123,57	2 211 650,11	Картометрический метод	5,00	-
705	307 113,43	2 211 641,49	Картометрический метод	5,00	-
706	307 101,06	2 211 630,99	Картометрический метод	5,00	-
707	307 093,79	2 211 624,81	Картометрический метод	5,00	-
708	307 124,75	2 211 585,58	Картометрический метод	5,00	-
709	307 304,52	2 211 726,10	Картометрический метод	5,00	-
710	307 349,87	2 211 667,24	Картометрический метод	5,00	-
711	307 422,85	2 211 723,57	Картометрический метод	5,00	-
712	307 482,27	2 211 749,81	Картометрический метод	5,00	-
713	307 482,51	2 211 753,74	Картометрический метод	5,00	-
714	307 473,46	2 211 787,62	Картометрический метод	5,00	-
715	307 502,90	2 211 786,36	Картометрический метод	5,00	-
716	307 505,43	2 211 821,47	Картометрический метод	5,00	-
717	307 538,47	2 211 820,33	Картометрический метод	5,00	-
718	307 539,71	2 211 856,46	Картометрический метод	5,00	-
686	307 473,46	2 211 861,51	Картометрический метод	5,00	-
17					
719	305 861,47	2 212 303,99	Картометрический метод	5,00	-
720	305 869,39	2 212 506,20	Картометрический метод	5,00	-
721	305 858,08	2 212 581,04	Картометрический метод	5,00	-
722	305 835,70	2 212 634,00	Картометрический метод	5,00	-
723	305 817,93	2 212 649,21	Картометрический метод	5,00	-
724	305 634,65	2 212 635,46	Картометрический метод	5,00	-
725	305 645,04	2 212 473,70	Картометрический метод	5,00	-
726	305 653,31	2 212 473,40	Картометрический метод	5,00	-
727	305 645,79	2 212 305,52	Картометрический метод	5,00	-
728	305 655,69	2 212 305,05	Картометрический метод	5,00	-
729	305 687,13	2 212 303,84	Картометрический метод	5,00	-

Раздел 2

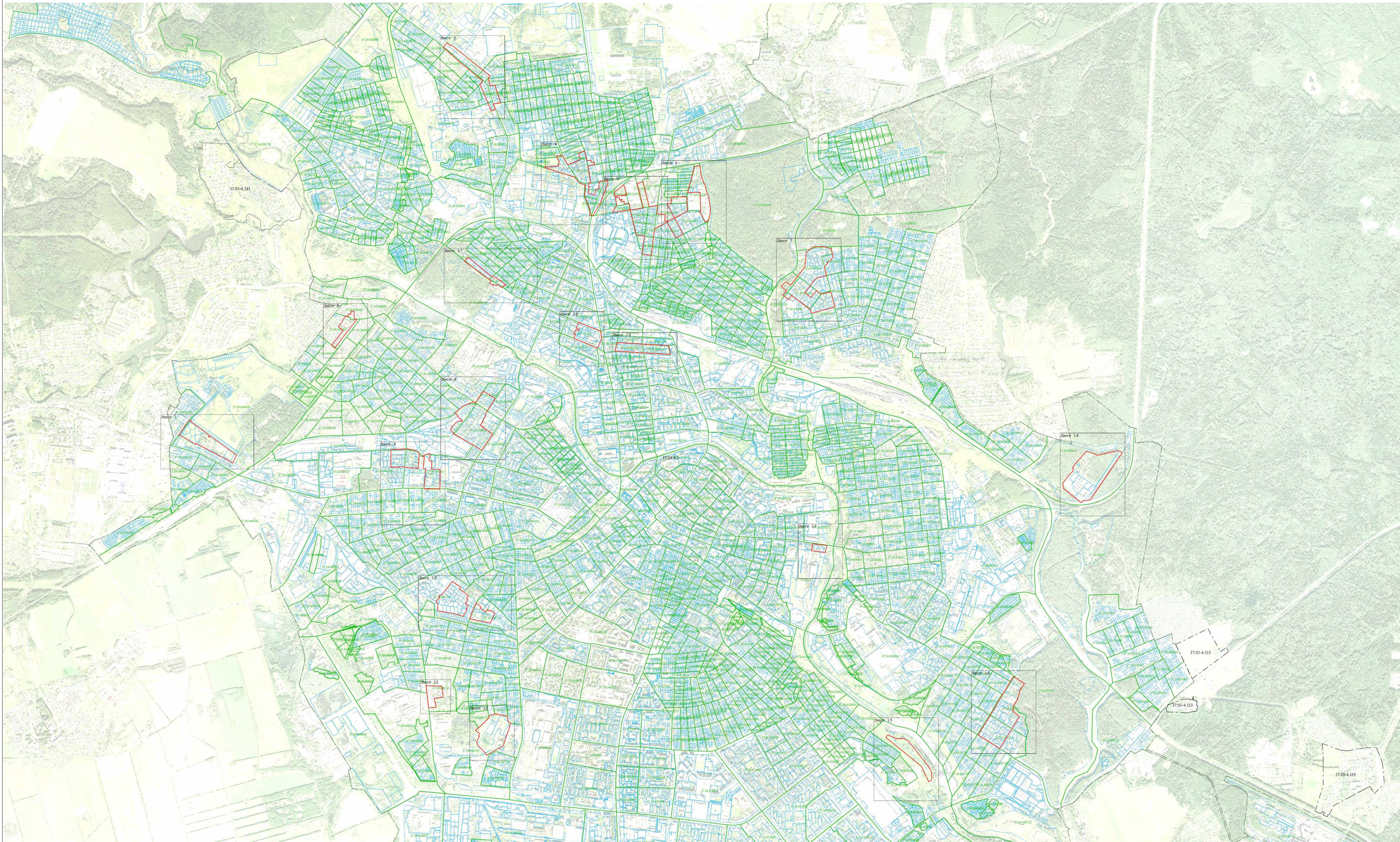
Сведения о местоположении границ объекта

1	2	3	4	5	6
730	305 720,13	2 212 305,85	Картометрический метод	5,00	-
731	305 727,31	2 212 305,63	Картометрический метод	5,00	-
732	305 758,20	2 212 302,17	Картометрический метод	5,00	-
733	305 780,88	2 212 301,33	Картометрический метод	5,00	-
734	305 780,99	2 212 305,89	Картометрический метод	5,00	-
735	305 798,19	2 212 305,19	Картометрический метод	5,00	-
736	305 847,35	2 212 303,18	Картометрический метод	5,00	-
719	305 861,47	2 212 303,99	Картометрический метод	5,00	-
18					
737	305 768,75	2 212 710,54	Картометрический метод	5,00	-
738	305 772,89	2 212 710,93	Картометрический метод	5,00	-
739	305 773,67	2 212 703,12	Картометрический метод	5,00	-
740	305 781,00	2 212 685,78	Картометрический метод	5,00	-
741	305 782,23	2 212 688,45	Картометрический метод	5,00	-
742	305 791,02	2 212 707,66	Картометрический метод	5,00	-
743	305 808,82	2 212 746,55	Картометрический метод	5,00	-
744	305 809,71	2 212 771,29	Картометрический метод	5,00	-
745	305 807,80	2 212 783,14	Картометрический метод	5,00	-
746	305 797,31	2 212 783,67	Картометрический метод	5,00	-
747	305 796,35	2 212 783,42	Картометрический метод	5,00	-
748	305 755,36	2 212 773,08	Картометрический метод	5,00	-
749	305 748,03	2 212 770,06	Картометрический метод	5,00	-
750	305 748,14	2 212 769,76	Картометрический метод	5,00	-
751	305 728,79	2 212 765,68	Картометрический метод	5,00	-
752	305 723,78	2 212 793,40	Картометрический метод	5,00	-
753	305 722,31	2 212 801,54	Картометрический метод	5,00	-
754	305 642,55	2 212 796,05	Картометрический метод	5,00	-
755	305 626,07	2 212 794,36	Картометрический метод	5,00	-
756	305 620,33	2 212 900,66	Картометрический метод	5,00	-
757	305 479,00	2 212 900,12	Картометрический метод	5,00	-
758	305 381,97	2 212 899,83	Картометрический метод	5,00	-
759	305 386,27	2 212 706,14	Картометрический метод	5,00	-
760	305 628,26	2 212 727,12	Картометрический метод	5,00	-
761	305 630,23	2 212 698,84	Картометрический метод	5,00	-
762	305 651,10	2 212 699,36	Картометрический метод	5,00	-
763	305 696,60	2 212 703,68	Картометрический метод	5,00	-
737	305 768,75	2 212 710,54	Картометрический метод	5,00	-
19					
764	304 677,06	2 217 584,17	Картометрический метод	5,00	-
765	304 613,34	2 217 568,11	Картометрический метод	5,00	-
766	304 613,88	2 217 565,67	Картометрический метод	5,00	-
767	304 613,19	2 217 565,53	Картометрический метод	5,00	-
768	304 620,01	2 217 512,76	Картометрический метод	5,00	-
769	304 623,05	2 217 489,35	Картометрический метод	5,00	-
770	304 625,72	2 217 468,74	Картометрический метод	5,00	-
771	304 633,68	2 217 407,41	Картометрический метод	5,00	-
772	304 635,28	2 217 407,64	Картометрический метод	5,00	-
773	304 636,01	2 217 402,17	Картометрический метод	5,00	-
774	304 721,02	2 217 413,40	Картометрический метод	5,00	-
775	304 708,05	2 217 503,34	Картометрический метод	5,00	-
776	304 697,11	2 217 587,23	Картометрический метод	5,00	-
764	304 677,06	2 217 584,17	Картометрический метод	5,00	-
20					
777	307 957,52	2 213 526,13	Картометрический метод	5,00	-
778	307 960,26	2 213 546,11	Картометрический метод	5,00	-

Раздел 2

Сведения о местоположении границ объекта

1	2	3	4	5	6
779	307 959,14	2 213 547,12	Картометрический метод	5,00	-
780	307 957,53	2 213 548,78	Картометрический метод	5,00	-
781	307 949,99	2 213 563,10	Картометрический метод	5,00	-
782	307 949,50	2 213 563,90	Картометрический метод	5,00	-
783	307 942,07	2 213 577,60	Картометрический метод	5,00	-
784	307 938,75	2 213 583,70	Картометрический метод	5,00	-
785	307 926,59	2 213 606,02	Картометрический метод	5,00	-
786	307 923,52	2 213 611,64	Картометрический метод	5,00	-
787	307 916,23	2 213 621,22	Картометрический метод	5,00	-
788	307 909,77	2 213 629,71	Картометрический метод	5,00	-
789	307 905,32	2 213 635,55	Картометрический метод	5,00	-
790	307 895,70	2 213 648,19	Картометрический метод	5,00	-
791	307 886,35	2 213 660,59	Картометрический метод	5,00	-
792	307 869,29	2 213 683,20	Картометрический метод	5,00	-
793	307 865,10	2 213 688,75	Картометрический метод	5,00	-
794	307 865,83	2 213 689,24	Картометрический метод	5,00	-
795	307 858,01	2 213 699,68	Картометрический метод	5,00	-
796	307 847,30	2 213 683,21	Картометрический метод	5,00	-
797	307 854,33	2 213 674,93	Картометрический метод	5,00	-
798	307 849,10	2 213 670,16	Картометрический метод	5,00	-
799	307 843,21	2 213 664,78	Картометрический метод	5,00	-
800	307 824,28	2 213 650,35	Картометрический метод	5,00	-
801	307 862,92	2 213 592,86	Картометрический метод	5,00	-
802	307 846,74	2 213 583,05	Картометрический метод	5,00	-
803	307 865,76	2 213 551,02	Картометрический метод	5,00	-
804	307 855,35	2 213 545,05	Картометрический метод	5,00	-
805	307 877,54	2 213 503,92	Картометрический метод	5,00	-
806	307 880,77	2 213 506,28	Картометрический метод	5,00	-
807	307 883,80	2 213 501,96	Картометрический метод	5,00	-
808	307 910,94	2 213 517,46	Картометрический метод	5,00	-
809	308 142,69	2 213 198,52	Картометрический метод	5,00	-
810	308 194,62	2 213 240,63	Картометрический метод	5,00	-
777	307 957,52	2 213 526,13	Картометрический метод	5,00	-
21					
811	307 209,36	2 214 861,11	Картометрический метод	5,00	-
812	307 093,12	2 214 810,10	Картометрический метод	5,00	-
813	307 210,22	2 214 522,09	Картометрический метод	5,00	-
814	307 229,88	2 214 529,88	Картометрический метод	5,00	-
815	307 236,69	2 214 532,58	Картометрический метод	5,00	-
816	307 239,06	2 214 533,51	Картометрический метод	5,00	-
817	307 250,73	2 214 537,94	Картометрический метод	5,00	-
818	307 258,80	2 214 540,99	Картометрический метод	5,00	-
819	307 260,27	2 214 537,54	Картометрический метод	5,00	-
820	307 261,64	2 214 534,30	Картометрический метод	5,00	-
821	307 267,18	2 214 521,34	Картометрический метод	5,00	-
822	307 282,49	2 214 526,51	Картометрический метод	5,00	-
823	307 280,66	2 214 529,67	Картометрический метод	5,00	-
824	307 311,51	2 214 542,71	Картометрический метод	5,00	-
825	307 311,37	2 214 543,07	Картометрический метод	5,00	-
826	307 316,57	2 214 545,08	Картометрический метод	5,00	-
827	307 312,66	2 214 554,14	Картометрический метод	5,00	-
828	307 304,07	2 214 574,05	Картометрический метод	5,00	-
829	307 304,62	2 214 574,30	Картометрический метод	5,00	-
830	307 301,83	2 214 580,42	Картометрический метод	5,00	-
831	307 318,28	2 214 587,79	Картометрический метод	5,00	-



Масштаб 1:15 000

- Используемые условные знаки и обозначения:
- Граница объекта
 - Граница населенного пункта, сведения о которой внесены в ЕГРН
 - 37-05-4-67 - Номер границ населенного пункта, муниципального образования, сведения о которой внесены в ЕГРН
 - Границы квартала, сведения о которой внесены в ЕГРН
 - 37-04-01-01 - Границы земельного участка, сведения о которой внесены в ЕГРН

Подпись: Дата « 13 » сентября 20 22 г.
Место для отбора печати (при наличии) лица, составившего описание местоположения границ объекта



Масштаб 1:1 000

- Используемые условные знаки и обозначения:
- Граница объекта
 - Характерная точка объекта
 - Граница населенного пункта, сведения о которой внесены в ЕГРН
 - 37.054.67 - Номер границы населенного пункта, муниципального образования, сведения о которой внесены в ЕГРН
 - Граница кадастрового квартала, сведения о которой внесены в ЕГРН
 - 37.24.040123 - Номер кадастрового квартала, сведения о которой внесены в ЕГРН
 - 37.24.040119 - Номер кадастрового квартала, сведения о которой внесены в ЕГРН
 - 208 - Номер земельного участка, сведения о котором внесены в ЕГРН

Подпись _____ Дата « 13 » сентября 20 22 г.





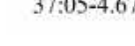



Место для отложения печати (подпись) лица, составившего описание местоположения границ объекта





Масштаб 1:1 000

Используемые условные знаки и обозначения:

-  - Граница объекта
-  - Характерная точка объекта
-  - Граница населенного пункта, сведения о которой внесены в ЕГРН
-  - Номер границы населенного пункта, муниципального образования, сведения о которой внесены в ЕГРН
-  - Граница кадастрового квартала, сведения о которой внесены в ЕГРН
-  - Номер кадастрового квартала
-  - Границы земельного участка, сведения о которой внесены в ЕГРН
-  - Номер земельного участка, сведения о котором внесены в ЕГРН

Подпись _____ Дата « 13 » сентября 20 22 г.

Место для отписки (подпись) лица, составившего описание местоположения границ объекта





Масштаб 1:1 000

Используемые условные знаки и обозначения:

- Границы объекта
- Характерная точка объекта
- Граница населенного пункта, сведения о которой внесены в ЕГРН
- 37:05-4.67 - Номер границы населенного пункта, муниципального образования, сведения о которой внесены в ЕГРН
- Граница кадастрового квартала, сведения о которой внесены в ЕГРН
- 37:24:040129 - Номер кадастрового квартала
- Граница объекта, сведения о которой внесены в ЕГРН
- 37:24:020667 - Номер земельного участка, сведения о котором внесены в ЕГРН

Подпись _____ Дата « 13 » сентября 20 22 г.
Место для печати (при наличии) лица, составившего описание местоположения границ объекта





Масштаб 1:1 000

Используемые условные знаки и обозначения:
- Границы объекта
- Характерная точка объекта
- Границы населенного пункта, сведения о которой внесены в ЕГРН
- Номер границы населенного пункта, муниципального образования, сведения о которой внесены в ЕГРН
- Границы кадастрового квартала, сведения о которой внесены в ЕГРН
- Границы межпоселенческого квартала
- Границы земельного участка, сведения о которой внесены в ЕГРН
- Номер земельного участка, сведения о котором внесены в ЕГРН
- Землеустроительный кадастр

Подпись: _____ Дата « 13 » сентября 20 22 г.
Место для печати (взгляните на фото) лица, составившего описание местоположения границ объекта



Масштаб 1:1 000

Используемые условные знаки и обозначения:

- Границы объекта
- Характерная точка объекта
- Границы населенного пункта, сведения о которой внесены в ЕГРН
- 37-05-4.67 - Номер границы населенного пункта, муниципального образования, сведения о которой внесены в ЕГРН
- Границы кадастрового квартала, сведения о которой внесены в ЕГРН

- 37-24-020301 - Номер кадастрового участка, сведения о которой внесены в ЕГРН
- Номер земельного участка, сведения о котором внесены в ЕГРН

Получено: _____ Дата « 13 » сентября 20 22 г.








Место и дата составления (при наличии) лица, составившего описание местоположения границ объекта






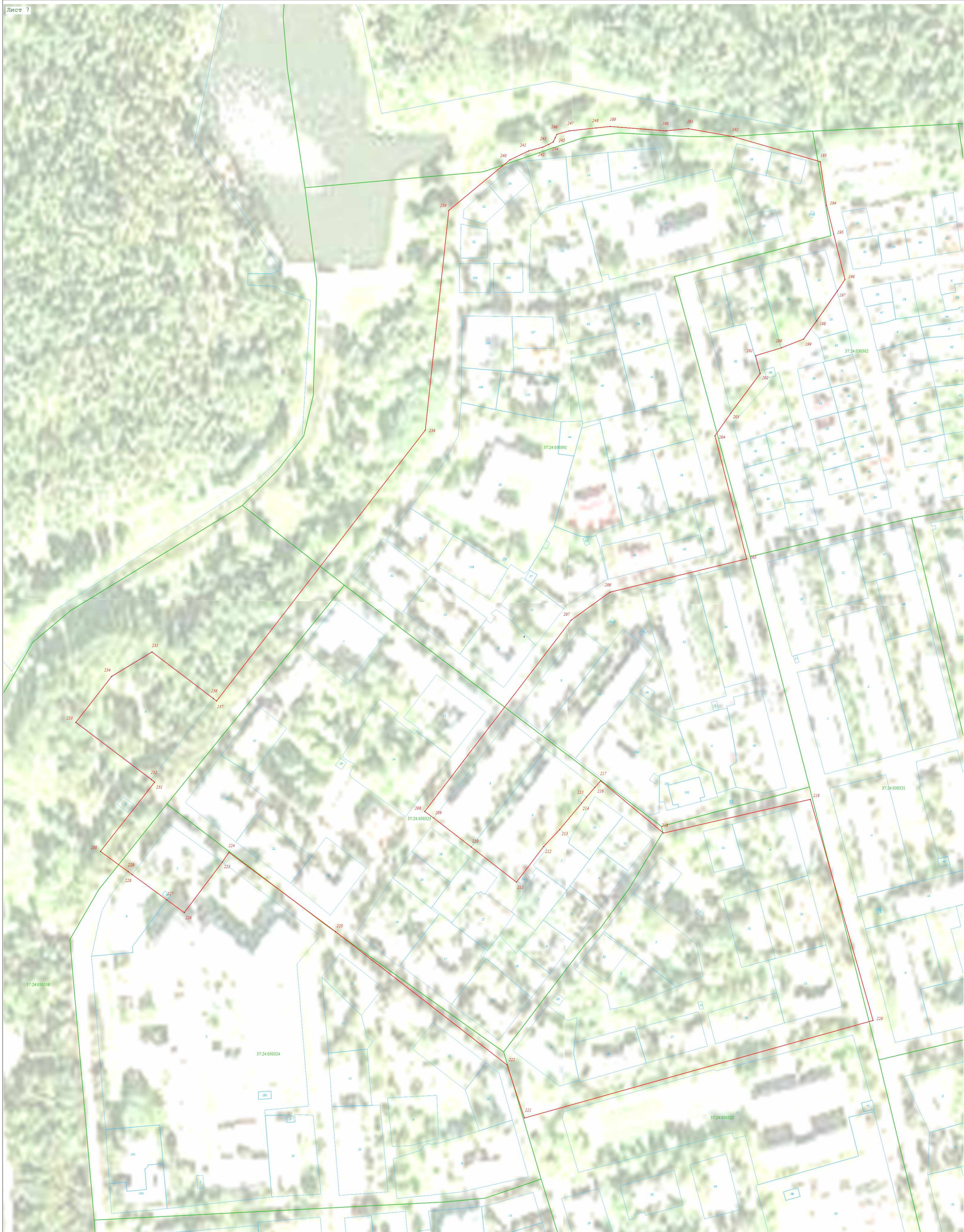
Масштаб 1:1 000

Используемые условные знаки и обозначения:

-  - Границы объекта
-  - Характерная точка объекта
-  - Границы населенного пункта, сведения о которой внесены в ЕГРН
-  - Номер границы населенного пункта, муниципального образования, сведения о которой внесены в ЕГРН
-  - Границы кадастрового квартала, сведения о которой внесены в ЕГРН
-  - Номер кадастрового квартала, сведения о которой внесены в ЕГРН
-  - Номер земельного участка, сведения о котором внесены в ЕГРН









Послужил  Дата « 13 » сентября 20 22 г.


Место для отбора печати (подписи) лица, составившего описание местоположения границ объекта



Масштаб 1:1 000

Используемые условные знаки и обозначения:

-  - Границы объекта
-  - Характерная точка объекта
-  - Границы населенного пункта, сведения о которой внесены в ЕГРН
-  - Номер границы населенного пункта, муниципального образования, сведения о которой внесены в ЕГРН
-  - Границы кадастрового квартала, сведения о которой внесены в ЕГРН
-  - Номер кадастрового квартала
-  - Границы населенного пункта, сведения о которой внесены в ЕГРН
-  - Номер земельного участка, сведения о котором внесены в ЕГРН

Послужил  Дата « 13 » сентября 20 22 г.

Место для отбора печати (подписи) лица, составившего описание местоположения границ объекта



Масштаб 1:1 000

Используемые условные знаки и обозначения:

- Границы объекта
- Характерная точка объекта
- Границы населенного пункта, сведения о которой внесены в ЕГРН
- 37:05-4.67 - Номер границы населенного пункта, муниципального образования, сведения о которой внесены в ЕГРН
- Границы кадастрового квартала, сведения о которой внесены в ЕГРН

- 37:24:040610 - Номер кадастрового квартала, сведения о которой внесены в ЕГРН
- 37:24:040605 - Номер земельного участка, сведения о котором внесены в ЕГРН

Подпись _____ Дата « 13 » сентября 20 22 г.









Место для печати (подпись) лица, составившего описание местоположения границ объекта





Масштаб 1:1 000

Используемые условные знаки и обозначения:

-  - Граница объекта
-  - Характерная точка объекта
-  - Граница населенного пункта, сведения о которой внесены в ЕГРН
-  - Номер границы населенного пункта, муниципального образования, сведения о которой внесены в ЕГРН
-  - Граница кадастрового квартала, сведения о которой внесены в ЕГРН
-  - Номер кадастрового квартала
-  - Граница кадастрового участка, сведения о которой внесены в ЕГРН
-  - Номер земельного участка, сведения о котором внесены в ЕГРН

Посл. М.П. « 13 » сентября 20 22 г.

Место для отвода печати (при наличии) лица, составившего описание местоположения границ объекта






Масштаб 1:1 000

Используемые условные знаки и обозначения:

- Граница объекта
- Характерная точка объекта
- Граница населенного пункта, сведения о которой внесены в ЕГРН
- 37:05:4:67 — Номер границы населенного пункта, муниципального образования, сведения о которой внесены в ЕГРН
- Граница кадастрового квартала, сведения о которой внесены в ЕГРН
- 37:24:040125 — Номер кадастрового квартала
- Граница земельного участка, сведения о которой внесены в ЕГРН
- 200 — Номер земельного участка, сведения о котором внесены в ЕГРН

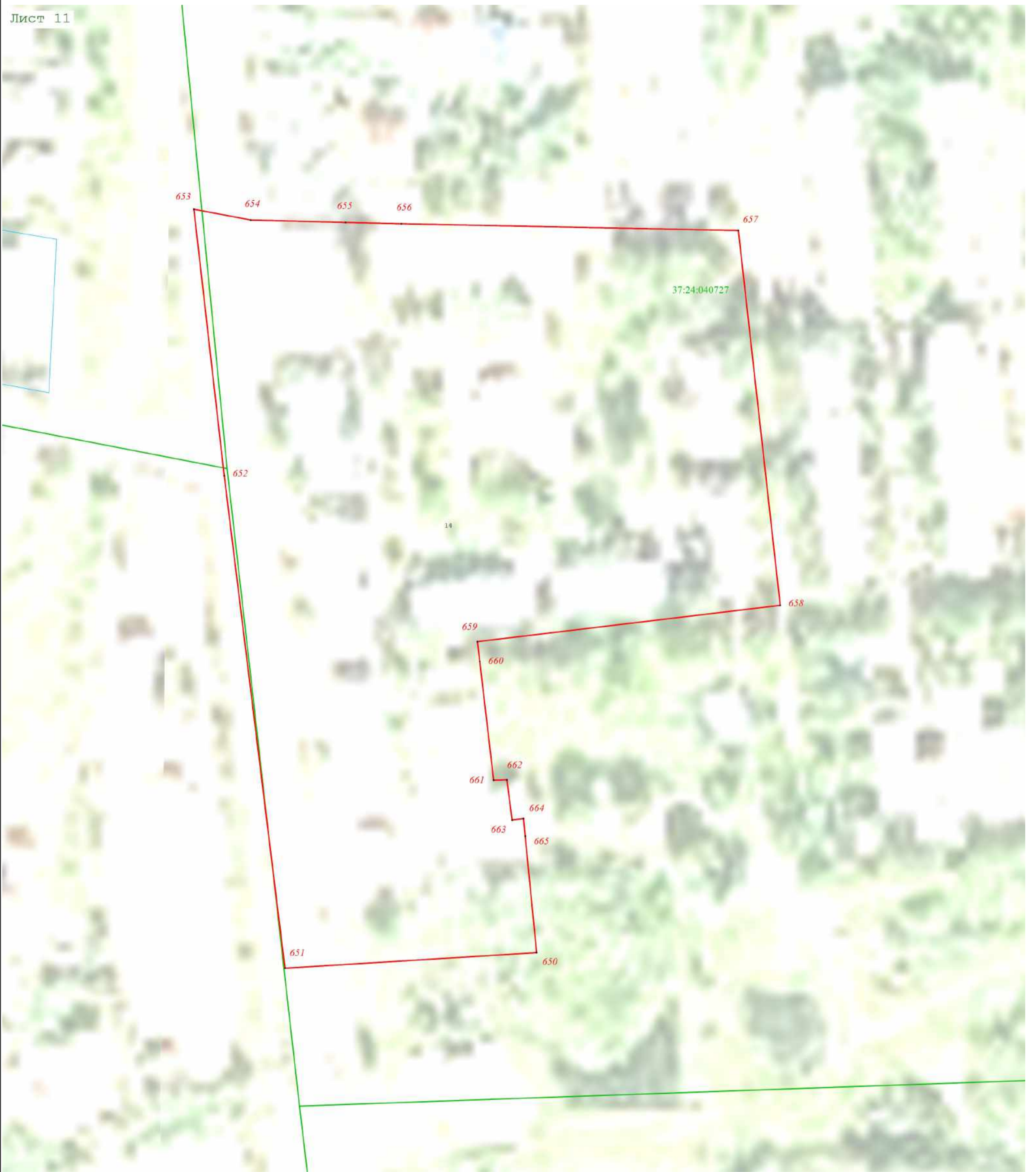
Подпись: _____ Дата « 13 » сентября 20 22 г.

Место для подписей (два или более) лица, составившего описание местоположения границ объекта











Раздел 4
План границ объекта

Лист 11



Масштаб 1:1 000

Используемые условные знаки и обозначения:

-  - Граница объекта
-  - Характерная точка объекта
-  - Граница населенного пункта, сведения о которой внесены в ЕГРН
-  - Номер границы населенного пункта, муниципального образования, сведения о которой внесены в ЕГРН
-  - Граница кадастрового квартала, сведения о которой внесены в ЕГРН
-  - Номер кадастрового квартала
-  - Граница земельного участка, сведения о которой внесены в ЕГРН
-  - Номер земельного участка, сведения о котором внесены в ЕГРН

Подпись _____ Дата « 13 » сентября 20 22 г.









Место для оттиска печати (при наличии) лица, составившего описание местоположения границ объекта





Масштаб 1:1 000

Используемые условные знаки и обозначения:

-  - Граница объекта
-  - Характерная точка объекта
-  - Граница населенного пункта, сведения о которой внесены в ЕГРН
-  - Номер границы населенного пункта, муниципального образования, сведения о которой внесены в ЕГРН
-  - Граница кадастрового квартала, сведения о которой внесены в ЕГРН
-  - Номер кадастрового квартала
-  - Граница земельного участка, сведения о которой внесены в ЕГРН
-  - Номер земельного участка, сведения о котором внесены в ЕГРН

Подпись _____ Дата « 13 » сентября 20 22 г.





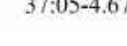

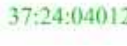

Место для отбора печати (при наличии) лица, составившего описание местоположения границ объекта





Масштаб 1:1 000

Используемые условные знаки и обозначения:

-  - Граница объекта
-  - Характерная точка объекта
-  - Граница населенного пункта, сведения о которой внесены в ЕГРН
-  - Номер границы населенного пункта, муниципального образования, сведения о которой внесены в ЕГРН
-  - Граница кадастрового квартала, сведения о которой внесены в ЕГРН
-  - Номер кадастрового квартала
-  - Граница земельного участка, сведения о которой внесены в ЕГРН
-  - Номер земельного участка, сведения о котором внесены в ЕГРН

Подпись _____ Дата « 13 » сентября 20 22 г.

Место для оттиска печати (при наличии) лица, составившего описание местоположения границ объекта






Масштаб 1:1 000

Используемые условные знаки и обозначения:

- Границы объекта
- Характерная точка объекта
- Границы населенного пункта, сведения о которой внесены в ЕГРН
- 37.05-4.67 - Номер границы населенного пункта, муниципального образования, сведения о которой внесены в ЕГРН
- Границы кадастрового квартала, сведения о которой внесены в ЕГРН
- 37.24.040128 - Номер кадастрового квартала
- Границы земельного участка, сведения о которой внесены в ЕГРН
- Номер земельного участка, сведения о котором внесены в ЕГРН

Подпись _____ Дата « 13 » сентября 20 22 г.









Место для оттиска печати (при наличии) лица, составившего описание местоположения границ объекта





Масштаб 1:1 000

Используемые условные знаки и обозначения:

-  - Граница объекта
-  - Характерная точка объекта
-  - Граница населенного пункта, сведения о которой внесены в ЕГРН
-  - Номер границы населенного пункта, муниципального образования, сведения о которой внесены в ЕГРН
-  - Граница кадастрового квартала, сведения о которой внесены в ЕГРН
-  - Номер кадастрового квартала
-  - Община (район) городского округа, сведения о которой внесены в ЕГРН
-  - Номер земельного участка, сведения о котором внесены в ЕГРН

Подпись: _____ Дата « 13 » сентября 20 22 г.

Место для оттиска печати (при наличии) лица, составившего описание местоположения границ объекта





Масштаб 1:1 000

Используемые условные знаки и обозначения:

- Границы объекта
- Характерная точка объекта
- Границы населенного пункта, сведения о которой внесены в ЕГРН
- Номер границы населенного пункта, муниципального образования, сведения о которой внесены в ЕГРН
- Границы кадастрового квартала, сведения о которой внесены в ЕГРН
- Номер кадастрового квартала
- Границы населенного пункта, сведения о которой внесены в ЕГРН
- Номер земельного участка, сведения о котором внесены в ЕГРН

Позднее: _____ Дата « 13 » сентября 20 22 г.

Место для оттиска печати (при наличии) лица, составившего описание местоположения границ объекта





Масштаб 1:1 000

- Используемые условные знаки и обозначения:
- Граница объекта
 - Характерная точка объекта
 - Граница населенного пункта, сведения о которой внесены в ЕГРН
 - 37:05-4.67 - Номер границы населенного пункта, муниципального образования, сведения о которой внесены в ЕГРН
 - Граница кадастрового квартала, сведения о которой внесены в ЕГРН
 - 37:24:020130 - Номер кадастрового квартала
 - Граница земельного участка, сведения о которой внесены в ЕГРН
 - Номер земельного участка, сведения о котором внесены в ЕГРН









Получено в Государственном кадастре недвижимости
Место в объекте описано (при наличии) лица, составившего описание местоположения границ объекта
Дата « 13 » сентября 20 22 г.





Масштаб 1:1 000

Используемые условные знаки и обозначения:

-  - Граница объекта
-  - Характерная точка объекта
-  - Граница населенного пункта, сведения о которой внесены в ЕГРН
-  - Номер границы населенного пункта, муниципального образования, сведения о которой внесены в ЕГРН
-  - Граница кадастрового квартала, сведения о которой внесены в ЕГРН
-  - Номер кадастрового квартала
-  - Граница земельного участка, сведения о которой внесены в ЕГРН
-  - Номер земельного участка, сведения о котором внесены в ЕГРН

Подпись: _____ Дата « 13 » сентября 20 22 г.









Место для печати печатать (при наличии) лица, составившего описание местоположения границ объекта





Масштаб 1:1 000

Используемые условные знаки и обозначения:

-  - Граница объекта
-  - Характерная точка объекта
-  - Граница населенного пункта, сведения о которой внесены в ЕГРН
-  - Номер границы населенного пункта, муниципального образования, сведения о которой внесены в ЕГРН
-  - Граница кадастрового квартала, сведения о которой внесены в ЕГРН
-  - Номер кадастрового квартала
-  - Граница земельного участка, сведения о которой внесены в ЕГРН
-  - Номер земельного участка, сведения о котором внесены в ЕГРН

Подпись _____ Дата « 13 » сентября 20 22 г.

Место для отпечатка печати (при наличии) лица, составившего описание местоположения границ объекта



Прохождение границы		Описание прохождения границы
от точки	до точки	
1	2	3
1		
1	2	-
2	3	-
3	4	-
4	5	-
5	6	-
6	7	-
7	8	-
8	9	-
9	10	-
10	11	-
11	12	-
12	13	-
13	14	-
14	15	-
15	16	-
16	17	-
17	18	-
18	1	-
2		
19	20	-
20	21	-
21	22	-
22	23	-
23	24	-
24	25	-
25	26	-
26	27	-
27	28	-
28	29	-
29	30	-
30	31	-
31	32	-
32	33	-
33	34	-
34	35	-
35	36	-
36	37	-
37	38	-
38	39	-
39	40	-
40	41	-
41	42	-
42	43	-
43	44	-
44	45	-
45	46	-
46	47	-
47	48	-
48	49	-
49	50	-
50	51	-
51	52	-
52	53	-
53	54	-

1	2	3
54	55	-
55	56	-
56	57	-
57	58	-
58	59	-
59	60	-
60	61	-
61	62	-
62	63	-
63	64	-
64	65	-
65	66	-
66	67	-
67	68	-
68	69	-
69	70	-
70	71	-
71	72	-
72	73	-
73	74	-
74	75	-
75	76	-
76	77	-
77	78	-
78	79	-
79	80	-
80	81	-
81	82	-
82	83	-
83	84	-
84	85	-
85	19	-
3		
86	87	-
87	88	-
88	89	-
89	90	-
90	91	-
91	92	-
92	93	-
93	94	-
94	95	-
95	96	-
96	97	-
97	98	-
98	99	-
99	100	-
100	101	-
101	102	-
102	103	-
103	104	-
104	105	-
105	106	-
106	107	-
107	108	-
108	109	-
109	110	-

1	2	3
110	111	-
111	112	-
112	113	-
113	114	-
114	115	-
115	116	-
116	117	-
117	118	-
118	119	-
119	120	-
120	121	-
121	122	-
122	123	-
123	124	-
124	125	-
125	126	-
126	127	-
127	86	-
4		
128	129	-
129	130	-
130	131	-
131	132	-
132	133	-
133	134	-
134	135	-
135	136	-
136	137	-
137	138	-
138	139	-
139	140	-
140	141	-
141	142	-
142	143	-
143	144	-
144	145	-
145	146	-
146	147	-
147	148	-
148	149	-
149	150	-
150	151	-
151	152	-
152	153	-
153	154	-
154	155	-
155	156	-
156	157	-
157	158	-
158	159	-
159	160	-
160	161	-
161	162	-
162	163	-
163	164	-
164	165	-
165	166	-

1	2	3
166	167	-
167	168	-
168	169	-
169	170	-
170	171	-
171	172	-
172	173	-
173	174	-
174	175	-
175	176	-
176	177	-
177	178	-
178	179	-
179	180	-
180	181	-
181	182	-
182	183	-
183	184	-
184	185	-
185	186	-
186	187	-
187	188	-
188	128	-
5		
189	190	-
190	191	-
191	192	-
192	193	-
193	194	-
194	195	-
195	196	-
196	197	-
197	198	-
198	199	-
199	200	-
200	201	-
201	202	-
202	203	-
203	204	-
204	205	-
205	206	-
206	207	-
207	208	-
208	209	-
209	210	-
210	211	-
211	212	-
212	213	-
213	214	-
214	215	-
215	216	-
216	217	-
217	218	-
218	219	-
219	220	-
220	221	-
221	222	-

1	2	3
222	223	-
223	224	-
224	225	-
225	226	-
226	227	-
227	228	-
228	229	-
229	230	-
230	231	-
231	232	-
232	233	-
233	234	-
234	235	-
235	236	-
236	237	-
237	238	-
238	239	-
239	240	-
240	241	-
241	242	-
242	243	-
243	244	-
244	245	-
245	246	-
246	247	-
247	248	-
248	189	-
6		
249	250	-
250	251	-
251	252	-
252	253	-
253	254	-
254	255	-
255	256	-
256	257	-
257	258	-
258	259	-
259	260	-
260	261	-
261	262	-
262	263	-
263	264	-
264	265	-
265	266	-
266	267	-
267	268	-
268	269	-
269	270	-
270	271	-
271	272	-
272	273	-
273	274	-
274	275	-
275	276	-
276	277	-
277	278	-

1	2	3
278	279	-
279	280	-
280	281	-
281	282	-
282	283	-
283	284	-
284	285	-
285	286	-
286	287	-
287	288	-
288	289	-
289	290	-
290	291	-
291	292	-
292	293	-
293	294	-
294	295	-
295	296	-
296	297	-
297	298	-
298	299	-
299	300	-
300	301	-
301	302	-
302	303	-
303	304	-
304	305	-
305	306	-
306	307	-
307	308	-
308	309	-
309	310	-
310	311	-
311	312	-
312	313	-
313	314	-
314	315	-
315	316	-
316	317	-
317	318	-
318	319	-
319	320	-
320	321	-
321	322	-
322	323	-
323	324	-
324	325	-
325	326	-
326	327	-
327	328	-
328	249	-
7		
329	330	-
330	331	-
331	332	-
332	333	-
333	334	-

1	2	3
334	335	-
335	336	-
336	337	-
337	338	-
338	339	-
339	340	-
340	341	-
341	342	-
342	343	-
343	344	-
344	345	-
345	346	-
346	347	-
347	348	-
348	349	-
349	350	-
350	351	-
351	352	-
352	353	-
353	354	-
354	355	-
355	356	-
356	357	-
357	358	-
358	359	-
359	360	-
360	361	-
361	362	-
362	363	-
363	364	-
364	365	-
365	366	-
366	367	-
367	368	-
368	369	-
369	370	-
370	371	-
371	372	-
372	373	-
373	374	-
374	375	-
375	376	-
376	377	-
377	378	-
378	379	-
379	380	-
380	381	-
381	382	-
382	383	-
383	384	-
384	385	-
385	386	-
386	387	-
387	388	-
388	389	-
389	390	-
390	391	-

1	2	3
391	392	-
392	393	-
393	394	-
394	395	-
395	396	-
396	397	-
397	398	-
398	399	-
399	400	-
400	401	-
401	402	-
402	403	-
403	404	-
404	405	-
405	406	-
406	407	-
407	408	-
408	409	-
409	410	-
410	329	-
8		
411	412	-
412	413	-
413	414	-
414	415	-
415	416	-
416	417	-
417	418	-
418	419	-
419	420	-
420	421	-
421	422	-
422	423	-
423	424	-
424	425	-
425	426	-
426	427	-
427	428	-
428	429	-
429	430	-
430	431	-
431	432	-
432	433	-
433	434	-
434	435	-
435	436	-
436	437	-
437	438	-
438	439	-
439	440	-
440	441	-
441	442	-
442	443	-
443	444	-
444	445	-
445	446	-
446	447	-

1	2	3
447	448	-
448	449	-
449	450	-
450	451	-
451	452	-
452	453	-
453	454	-
454	455	-
455	456	-
456	457	-
457	458	-
458	459	-
459	460	-
460	461	-
461	462	-
462	463	-
463	464	-
464	465	-
465	466	-
466	467	-
467	468	-
468	469	-
469	470	-
470	471	-
471	472	-
472	473	-
473	474	-
474	475	-
475	476	-
476	477	-
477	478	-
478	479	-
479	411	-
9		
480	481	-
481	482	-
482	483	-
483	484	-
484	485	-
485	486	-
486	487	-
487	488	-
488	489	-
489	490	-
490	491	-
491	480	-
10		
492	493	-
493	494	-
494	495	-
495	496	-
496	497	-
497	498	-
498	499	-
499	500	-
500	501	-
501	502	-

1	2	3
502	503	-
503	504	-
504	505	-
505	506	-
506	507	-
507	508	-
508	509	-
509	510	-
510	511	-
511	512	-
512	513	-
513	514	-
514	515	-
515	516	-
516	517	-
517	518	-
518	519	-
519	520	-
520	521	-
521	522	-
522	523	-
523	524	-
524	525	-
525	526	-
526	527	-
527	528	-
528	529	-
529	530	-
530	531	-
531	492	-
11		
532	533	-
533	534	-
534	535	-
535	536	-
536	537	-
537	538	-
538	539	-
539	540	-
540	541	-
541	542	-
542	543	-
543	544	-
544	545	-
545	546	-
546	547	-
547	548	-
548	549	-
549	550	-
550	551	-
551	552	-
552	553	-
553	554	-
554	555	-
555	556	-
556	557	-
557	558	-

1	2	3
558	559	-
559	560	-
560	561	-
561	562	-
562	563	-
563	564	-
564	565	-
565	566	-
566	567	-
567	568	-
568	569	-
569	570	-
570	571	-
571	572	-
572	573	-
573	574	-
574	575	-
575	576	-
576	577	-
577	578	-
578	532	-
12		
579	580	-
580	581	-
581	582	-
582	583	-
583	584	-
584	585	-
585	586	-
586	587	-
587	588	-
588	589	-
589	590	-
590	591	-
591	592	-
592	593	-
593	594	-
594	595	-
595	596	-
596	597	-
597	598	-
598	599	-
599	600	-
600	601	-
601	579	-
13		
602	603	-
603	604	-
604	605	-
605	606	-
606	607	-
607	608	-
608	609	-
609	610	-
610	611	-
611	612	-
612	613	-

1	2	3
613	614	-
614	615	-
615	616	-
616	617	-
617	618	-
618	619	-
619	620	-
620	621	-
621	622	-
622	623	-
623	624	-
624	625	-
625	626	-
626	627	-
627	628	-
628	629	-
629	630	-
630	631	-
631	632	-
632	633	-
633	634	-
634	635	-
635	636	-
636	637	-
637	638	-
638	639	-
639	640	-
640	641	-
641	642	-
642	643	-
643	644	-
644	645	-
645	646	-
646	647	-
647	648	-
648	649	-
649	602	-
14		
650	651	-
651	652	-
652	653	-
653	654	-
654	655	-
655	656	-
656	657	-
657	658	-
658	659	-
659	660	-
660	661	-
661	662	-
662	663	-
663	664	-
664	665	-
665	650	-
15		
666	667	-
667	668	-

1	2	3
668	669	-
669	670	-
670	671	-
671	672	-
672	673	-
673	674	-
674	675	-
675	676	-
676	677	-
677	678	-
678	679	-
679	680	-
680	681	-
681	682	-
682	683	-
683	684	-
684	685	-
685	666	-
16		
686	687	-
687	688	-
688	689	-
689	690	-
690	691	-
691	692	-
692	693	-
693	694	-
694	695	-
695	696	-
696	697	-
697	698	-
698	699	-
699	700	-
700	701	-
701	702	-
702	703	-
703	704	-
704	705	-
705	706	-
706	707	-
707	708	-
708	709	-
709	710	-
710	711	-
711	712	-
712	713	-
713	714	-
714	715	-
715	716	-
716	717	-
717	718	-
718	686	-
17		
719	720	-
720	721	-
721	722	-
722	723	-

1	2	3
723	724	-
724	725	-
725	726	-
726	727	-
727	728	-
728	729	-
729	730	-
730	731	-
731	732	-
732	733	-
733	734	-
734	735	-
735	736	-
736	719	-
18		
737	738	-
738	739	-
739	740	-
740	741	-
741	742	-
742	743	-
743	744	-
744	745	-
745	746	-
746	747	-
747	748	-
748	749	-
749	750	-
750	751	-
751	752	-
752	753	-
753	754	-
754	755	-
755	756	-
756	757	-
757	758	-
758	759	-
759	760	-
760	761	-
761	762	-
762	763	-
763	737	-
19		
764	765	-
765	766	-
766	767	-
767	768	-
768	769	-
769	770	-
770	771	-
771	772	-
772	773	-
773	774	-
774	775	-
775	776	-
776	764	-
20		

1	2	3
777	778	-
778	779	-
779	780	-
780	781	-
781	782	-
782	783	-
783	784	-
784	785	-
785	786	-
786	787	-
787	788	-
788	789	-
789	790	-
790	791	-
791	792	-
792	793	-
793	794	-
794	795	-
795	796	-
796	797	-
797	798	-
798	799	-
799	800	-
800	801	-
801	802	-
802	803	-
803	804	-
804	805	-
805	806	-
806	807	-
807	808	-
808	809	-
809	810	-
810	777	-
21		
811	812	-
812	813	-
813	814	-
814	815	-
815	816	-
816	817	-
817	818	-
818	819	-
819	820	-
820	821	-
821	822	-
822	823	-
823	824	-
824	825	-
825	826	-
826	827	-
827	828	-
828	829	-
829	830	-
830	831	-
831	832	-
832	833	-

1	2	3
833	834	-
834	835	-
835	836	-
836	837	-
837	838	-
838	839	-
839	840	-
840	841	-
841	842	-
842	843	-
843	844	-
844	811	-
22		
845	846	-
846	847	-
847	848	-
848	849	-
849	850	-
850	851	-
851	852	-
852	845	-