

ОПИСАНИЕ МЕСТОПОЛОЖЕНИЯ ГРАНИЦ

Производственная зона

(наименование объекта, местоположение границ которого описано (далее - объект))

Раздел 1

Сведения об объекте

№ п/п	Характеристики объекта	Описание характеристик
1	2	3
1	Местоположение объекта	Ивановская область, г Иваново
2	Площадь объекта ± величина погрешности определения площади (Р ± ΔР)	12 891 355 м ² ± 62 833 м ²
3	Иные характеристики объекта	<p>Вид объекта реестра границ: Территориальная зона</p> <p>Виды разрешенного использования земельных участков, расположенных в территориальной зоне:</p> <p>Основной вид разрешенного использования: Растениеводство</p> <p>Основной вид разрешенного использования: Хранение автотранспорта</p> <p>Основной вид разрешенного использования: Размещение гаражей для собственных нужд</p> <p>Основной вид разрешенного использования: Предоставление коммунальных услуг</p> <p>Основной вид разрешенного использования: Общежития</p> <p>Основной вид разрешенного использования: Парки культуры и отдыха</p> <p>Основной вид разрешенного использования: Государственное управление</p> <p>Основной вид разрешенного использования: Обеспечение научной деятельности</p> <p>Основной вид разрешенного использования: Обеспечение деятельности в области гидрометеорологии и смежных с ней областях</p> <p>Основной вид разрешенного использования: Проведение научных исследований</p> <p>Основной вид разрешенного использования: Проведение научных испытаний</p> <p>Основной вид разрешенного использования: Деловое управление</p> <p>Основной вид разрешенного использования: Объекты торговли (торговые центры, торгово-развлекательные центры (комплексы))</p> <p>Основной вид разрешенного использования: Магазины</p> <p>Основной вид разрешенного использования: Гостиничное обслуживание</p> <p>Основной вид разрешенного использования: Служебные гаражи</p> <p>Основной вид разрешенного использования: Объекты дорожного сервиса</p> <p>Основной вид разрешенного использования: Заправка транспортных средств</p> <p>Основной вид разрешенного использования: Обеспечение дорожного отдыха</p> <p>Основной вид разрешенного использования: Автомобильные мойки</p> <p>Основной вид разрешенного использования: Ремонт автомобилей</p> <p>Основной вид разрешенного использования: Обеспечение занятий спортом в помещениях</p> <p>Основной вид разрешенного использования: Площадки для занятий спортом</p> <p>Основной вид разрешенного использования: Оборудованные площадки для занятий спортом</p> <p>Основной вид разрешенного использования: Производственная деятельность</p> <p>Основной вид разрешенного использования: Недропользование</p> <p>Основной вид разрешенного использования: Тяжелая промышленность</p> <p>Основной вид разрешенного использования: Автомобилестроительная промышленность</p> <p>Основной вид разрешенного использования: Легкая промышленность</p> <p>Основной вид разрешенного использования: Фармацевтическая промышленность</p> <p>Основной вид разрешенного использования: Пищевая промышленность</p>

ОПИСАНИЕ МЕСТОПОЛОЖЕНИЯ ГРАНИЦ

Производственная зона

(наименование объекта, местоположение границ которого описано (далее - объект))

Раздел 1

Сведения об объекте

№ п/п	Характеристики объекта	Описание характеристик
1	2	3
		<p>Основной вид разрешенного использования: Нефтехимическая промышленность</p> <p>Основной вид разрешенного использования: Строительная промышленность</p> <p>Основной вид разрешенного использования: Энергетика</p> <p>Основной вид разрешенного использования: Склад</p> <p>Основной вид разрешенного использования: Складские площадки</p> <p>Основной вид разрешенного использования: Целлюлозно-бумажная промышленность</p> <p>Основной вид разрешенного использования: Научно-производственная деятельность</p> <p>Основной вид разрешенного использования: Железнодорожный транспорт</p> <p>Основной вид разрешенного использования: Железнодорожные пути</p> <p>Основной вид разрешенного использования: Обслуживание железнодорожных перевозок</p> <p>Основной вид разрешенного использования: Трубопроводный транспорт</p> <p>Основной вид разрешенного использования: Обеспечение обороны и безопасности</p> <p>Основной вид разрешенного использования: Обеспечение внутреннего правопорядка</p> <p>Основной вид разрешенного использования: Общее пользование водными объектами</p> <p>Основной вид разрешенного использования: Земельные участки (территории) общего пользования</p> <p>Основной вид разрешенного использования: Улично-дорожная сеть</p> <p>Основной вид разрешенного использования: Благоустройство территории</p>

Раздел 2

Сведения о местоположении границ объекта

1. Система координат МСК-37, зона 2					
2. Сведения о характерных точках границ объекта					
Обозначение характерных точек границ	Координаты, м		Метод определения координат характерной точки	Средняя квадратическая погрешность положения характерной точки (Mt), м	Описание обозначения точки на местности (при наличии)
	X	Y			
1	2	3	4	5	6
1					
1	303 557,22	2 220 212,65	Картометрический метод	5,00	-
2	303 358,92	2 219 934,17	Картометрический метод	5,00	-
3	303 344,51	2 219 913,97	Картометрический метод	5,00	-
4	303 350,65	2 219 911,31	Картометрический метод	5,00	-
5	303 352,94	2 219 909,25	Картометрический метод	5,00	-
6	303 347,89	2 219 902,22	Картометрический метод	5,00	-
7	303 379,98	2 219 878,90	Картометрический метод	5,00	-
8	303 388,98	2 219 872,37	Картометрический метод	5,00	-
9	303 432,16	2 219 841,01	Картометрический метод	5,00	-
10	303 538,51	2 219 763,74	Картометрический метод	5,00	-
11	303 514,16	2 219 727,56	Картометрический метод	5,00	-
12	303 600,90	2 219 658,08	Картометрический метод	5,00	-
13	303 625,74	2 219 688,33	Картометрический метод	5,00	-
14	303 729,19	2 219 613,17	Картометрический метод	5,00	-
15	303 942,74	2 219 907,92	Картометрический метод	5,00	-
16	303 950,12	2 219 918,89	Картометрический метод	5,00	-
1	303 557,22	2 220 212,65	Картометрический метод	5,00	-
2					
17	304 016,61	2 218 006,94	Картометрический метод	5,00	-
18	303 991,69	2 218 032,02	Картометрический метод	5,00	-
19	303 957,12	2 218 062,55	Картометрический метод	5,00	-
20	303 902,58	2 218 094,19	Картометрический метод	5,00	-
21	303 910,57	2 218 111,63	Картометрический метод	5,00	-
22	303 884,55	2 218 129,44	Картометрический метод	5,00	-
23	303 815,26	2 218 175,82	Картометрический метод	5,00	-
24	303 779,63	2 218 230,81	Картометрический метод	5,00	-
25	303 786,04	2 218 242,48	Картометрический метод	5,00	-
26	303 756,96	2 218 290,39	Картометрический метод	5,00	-
27	303 669,02	2 218 435,46	Картометрический метод	5,00	-
28	303 584,74	2 218 574,45	Картометрический метод	5,00	-
29	303 523,12	2 218 677,38	Картометрический метод	5,00	-
30	303 534,57	2 218 689,30	Картометрический метод	5,00	-
31	303 559,53	2 218 714,95	Картометрический метод	5,00	-
32	303 568,25	2 218 725,66	Картометрический метод	5,00	-
33	303 547,95	2 218 737,62	Картометрический метод	5,00	-
34	303 526,89	2 218 756,32	Картометрический метод	5,00	-
35	303 507,82	2 218 776,29	Картометрический метод	5,00	-
36	303 489,23	2 218 790,76	Картометрический метод	5,00	-
37	303 453,04	2 218 841,40	Картометрический метод	5,00	-
38	303 104,75	2 218 729,97	Картометрический метод	5,00	-
39	303 096,83	2 218 734,62	Картометрический метод	5,00	-
40	303 043,86	2 218 806,84	Картометрический метод	5,00	-
41	303 042,09	2 218 809,26	Картометрический метод	5,00	-
42	303 024,09	2 218 835,72	Картометрический метод	5,00	-
43	302 997,64	2 218 852,53	Картометрический метод	5,00	-
44	302 842,91	2 218 532,01	Картометрический метод	5,00	-

Раздел 2

Сведения о местоположении границ объекта

1	2	3	4	5	6
45	302 817,83	2 218 471,02	Картометрический метод	5,00	-
46	302 817,42	2 218 455,04	Картометрический метод	5,00	-
47	302 826,03	2 218 443,84	Картометрический метод	5,00	-
48	302 825,50	2 218 432,97	Картометрический метод	5,00	-
49	302 826,95	2 218 408,76	Картометрический метод	5,00	-
50	302 827,98	2 218 390,45	Картометрический метод	5,00	-
51	302 830,27	2 218 379,20	Картометрический метод	5,00	-
52	302 831,49	2 218 372,45	Картометрический метод	5,00	-
53	302 836,63	2 218 349,89	Картометрический метод	5,00	-
54	302 846,32	2 218 322,55	Картометрический метод	5,00	-
55	302 854,76	2 218 302,34	Картометрический метод	5,00	-
56	302 865,21	2 218 281,30	Картометрический метод	5,00	-
57	302 907,47	2 218 214,75	Картометрический метод	5,00	-
58	302 922,07	2 218 192,05	Картометрический метод	5,00	-
59	302 984,63	2 218 094,20	Картометрический метод	5,00	-
60	303 036,62	2 218 011,63	Картометрический метод	5,00	-
61	303 038,34	2 218 012,83	Картометрический метод	5,00	-
62	303 056,64	2 218 021,20	Картометрический метод	5,00	-
63	303 064,05	2 218 003,95	Картометрический метод	5,00	-
64	303 083,41	2 217 985,28	Картометрический метод	5,00	-
65	303 080,21	2 217 979,39	Картометрический метод	5,00	-
66	303 084,79	2 217 967,23	Картометрический метод	5,00	-
67	303 091,99	2 217 972,98	Картометрический метод	5,00	-
68	303 094,89	2 217 969,88	Картометрический метод	5,00	-
69	303 097,88	2 217 969,78	Картометрический метод	5,00	-
70	303 099,85	2 217 968,71	Картометрический метод	5,00	-
71	303 102,95	2 217 971,61	Картометрический метод	5,00	-
72	303 105,88	2 217 969,51	Картометрический метод	5,00	-
73	303 111,97	2 217 972,30	Картометрический метод	5,00	-
74	303 134,51	2 217 958,52	Картометрический метод	5,00	-
75	303 128,20	2 217 949,74	Картометрический метод	5,00	-
76	303 137,99	2 217 943,40	Картометрический метод	5,00	-
77	303 145,36	2 217 954,15	Картометрический метод	5,00	-
78	303 146,55	2 217 956,40	Картометрический метод	5,00	-
79	303 152,50	2 217 966,84	Картометрический метод	5,00	-
80	303 131,08	2 217 984,31	Картометрический метод	5,00	-
81	303 143,45	2 218 004,98	Картометрический метод	5,00	-
82	303 155,10	2 217 996,50	Картометрический метод	5,00	-
83	303 172,71	2 218 022,25	Картометрический метод	5,00	-
84	303 179,62	2 218 017,23	Картометрический метод	5,00	-
85	303 173,06	2 218 007,72	Картометрический метод	5,00	-
86	303 209,16	2 217 982,06	Картометрический метод	5,00	-
87	303 226,07	2 218 000,37	Картометрический метод	5,00	-
88	303 160,75	2 218 043,36	Картометрический метод	5,00	-
89	303 163,42	2 218 050,59	Картометрический метод	5,00	-
90	303 166,23	2 218 052,96	Картометрический метод	5,00	-
91	303 180,63	2 218 068,66	Картометрический метод	5,00	-
92	303 206,69	2 218 097,08	Картометрический метод	5,00	-
93	303 264,10	2 218 051,76	Картометрический метод	5,00	-
94	303 256,70	2 218 042,99	Картометрический метод	5,00	-
95	303 267,97	2 218 035,38	Картометрический метод	5,00	-
96	303 302,72	2 218 010,36	Картометрический метод	5,00	-
97	303 305,20	2 218 008,58	Картометрический метод	5,00	-
98	303 305,91	2 218 009,59	Картометрический метод	5,00	-
99	303 309,96	2 218 006,74	Картометрический метод	5,00	-

Раздел 2

Сведения о местоположении границ объекта

1	2	3	4	5	6
100	303 315,55	2 218 002,54	Картометрический метод	5,00	-
101	303 593,93	2 217 804,58	Картометрический метод	5,00	-
102	303 671,89	2 217 789,55	Картометрический метод	5,00	-
103	303 662,48	2 217 756,54	Картометрический метод	5,00	-
104	303 725,23	2 217 750,87	Картометрический метод	5,00	-
105	303 731,21	2 217 794,17	Картометрический метод	5,00	-
106	303 731,70	2 217 803,29	Картометрический метод	5,00	-
107	303 731,77	2 217 804,66	Картометрический метод	5,00	-
108	303 735,23	2 217 804,48	Картометрический метод	5,00	-
109	303 735,88	2 217 809,46	Картометрический метод	5,00	-
110	303 906,45	2 217 801,07	Картометрический метод	5,00	-
111	303 913,80	2 217 801,60	Картометрический метод	5,00	-
112	304 004,83	2 217 804,56	Картометрический метод	5,00	-
113	304 005,40	2 217 820,29	Картометрический метод	5,00	-
114	304 004,99	2 217 864,37	Картометрический метод	5,00	-
115	304 048,72	2 217 899,43	Картометрический метод	5,00	-
116	304 037,46	2 217 910,78	Картометрический метод	5,00	-
117	304 064,30	2 217 940,53	Картометрический метод	5,00	-
118	304 071,51	2 217 948,51	Картометрический метод	5,00	-
17	304 016,61	2 218 006,94	Картометрический метод	5,00	-
3					
119	304 907,69	2 219 066,70	Картометрический метод	5,00	-
120	305 137,19	2 219 041,37	Картометрический метод	5,00	-
121	305 219,18	2 219 029,63	Картометрический метод	5,00	-
122	305 219,87	2 219 036,60	Картометрический метод	5,00	-
123	305 220,70	2 219 052,58	Картометрический метод	5,00	-
124	305 220,26	2 219 052,60	Картометрический метод	5,00	-
125	305 225,64	2 219 124,48	Картометрический метод	5,00	-
126	305 270,72	2 219 119,23	Картометрический метод	5,00	-
127	305 272,75	2 219 143,84	Картометрический метод	5,00	-
128	305 275,60	2 219 178,23	Картометрический метод	5,00	-
129	305 278,20	2 219 209,60	Картометрический метод	5,00	-
130	305 303,64	2 219 209,70	Картометрический метод	5,00	-
131	305 303,80	2 219 210,28	Картометрический метод	5,00	-
132	305 338,86	2 219 213,72	Картометрический метод	5,00	-
133	305 344,27	2 219 248,28	Картометрический метод	5,00	-
134	305 279,52	2 219 296,19	Картометрический метод	5,00	-
135	305 192,35	2 219 356,70	Картометрический метод	5,00	-
136	305 154,56	2 219 385,01	Картометрический метод	5,00	-
137	305 126,38	2 219 402,91	Картометрический метод	5,00	-
138	305 114,45	2 219 390,40	Картометрический метод	5,00	-
139	305 074,47	2 219 396,50	Картометрический метод	5,00	-
140	305 061,02	2 219 399,01	Картометрический метод	5,00	-
141	305 060,36	2 219 396,70	Картометрический метод	5,00	-
142	304 988,56	2 219 405,08	Картометрический метод	5,00	-
143	304 988,44	2 219 404,13	Картометрический метод	5,00	-
144	304 962,72	2 219 398,36	Картометрический метод	5,00	-
145	304 960,36	2 219 397,27	Картометрический метод	5,00	-
146	304 945,16	2 219 391,64	Картометрический метод	5,00	-
147	304 917,66	2 219 153,20	Картометрический метод	5,00	-
119	304 907,69	2 219 066,70	Картометрический метод	5,00	-
4					
148	303 640,42	2 217 390,16	Картометрический метод	5,00	-
149	303 588,40	2 217 514,96	Картометрический метод	5,00	-
150	303 610,81	2 217 578,17	Картометрический метод	5,00	-

Раздел 2

Сведения о местоположении границ объекта

1	2	3	4	5	6
151	303 589,66	2 217 582,81	Картометрический метод	5,00	-
152	303 477,63	2 217 616,92	Картометрический метод	5,00	-
153	303 473,86	2 217 610,51	Картометрический метод	5,00	-
154	303 440,07	2 217 631,42	Картометрический метод	5,00	-
155	303 384,46	2 217 670,59	Картометрический метод	5,00	-
156	303 374,09	2 217 678,50	Картометрический метод	5,00	-
157	303 212,71	2 217 801,69	Картометрический метод	5,00	-
158	303 208,15	2 217 805,54	Картометрический метод	5,00	-
159	303 152,83	2 217 711,33	Картометрический метод	5,00	-
160	303 303,62	2 217 591,03	Картометрический метод	5,00	-
161	303 436,78	2 217 488,26	Картометрический метод	5,00	-
162	303 405,34	2 217 445,24	Картометрический метод	5,00	-
163	303 383,59	2 217 415,62	Картометрический метод	5,00	-
164	303 383,03	2 217 411,96	Картометрический метод	5,00	-
165	303 411,11	2 217 401,96	Картометрический метод	5,00	-
166	303 414,62	2 217 397,39	Картометрический метод	5,00	-
167	303 441,52	2 217 388,78	Картометрический метод	5,00	-
168	303 442,23	2 217 390,88	Картометрический метод	5,00	-
169	303 473,60	2 217 379,88	Картометрический метод	5,00	-
170	303 470,28	2 217 364,57	Картометрический метод	5,00	-
171	303 516,77	2 217 358,65	Картометрический метод	5,00	-
172	303 613,49	2 217 363,40	Картометрический метод	5,00	-
173	303 631,66	2 217 377,33	Картометрический метод	5,00	-
148	303 640,42	2 217 390,16	Картометрический метод	5,00	-
5					
174	301 336,68	2 220 238,65	Картометрический метод	5,00	-
175	301 432,71	2 220 054,64	Картометрический метод	5,00	-
176	301 409,85	2 220 040,36	Картометрический метод	5,00	-
177	301 438,70	2 219 991,93	Картометрический метод	5,00	-
178	301 429,17	2 219 985,97	Картометрический метод	5,00	-
179	301 442,14	2 219 963,86	Картометрический метод	5,00	-
180	301 452,22	2 219 969,49	Картометрический метод	5,00	-
181	301 457,06	2 219 956,36	Картометрический метод	5,00	-
182	301 473,68	2 219 878,79	Картометрический метод	5,00	-
183	301 482,45	2 219 882,01	Картометрический метод	5,00	-
184	301 481,84	2 219 860,36	Картометрический метод	5,00	-
185	301 657,30	2 219 617,44	Картометрический метод	5,00	-
186	301 655,40	2 219 584,27	Картометрический метод	5,00	-
187	301 650,84	2 219 567,04	Картометрический метод	5,00	-
188	301 644,65	2 219 531,98	Картометрический метод	5,00	-
189	301 646,37	2 219 526,06	Картометрический метод	5,00	-
190	301 668,78	2 219 516,40	Картометрический метод	5,00	-
191	301 678,86	2 219 512,29	Картометрический метод	5,00	-
192	301 695,13	2 219 540,84	Картометрический метод	5,00	-
193	301 729,02	2 219 576,04	Картометрический метод	5,00	-
194	301 912,07	2 219 690,99	Картометрический метод	5,00	-
195	302 109,89	2 219 815,31	Картометрический метод	5,00	-
196	302 066,68	2 219 887,86	Картометрический метод	5,00	-
197	302 106,74	2 219 909,75	Картометрический метод	5,00	-
198	301 987,78	2 220 106,38	Картометрический метод	5,00	-
199	301 974,03	2 220 125,58	Картометрический метод	5,00	-
200	301 961,52	2 220 141,76	Картометрический метод	5,00	-
201	301 946,05	2 220 158,05	Картометрический метод	5,00	-
202	301 934,07	2 220 170,18	Картометрический метод	5,00	-
203	301 922,94	2 220 179,32	Картометрический метод	5,00	-

Раздел 2

Сведения о местоположении границ объекта

1	2	3	4	5	6
204	301 912,86	2 220 187,88	Картометрический метод	5,00	-
205	301 883,95	2 220 208,81	Картометрический метод	5,00	-
206	301 882,56	2 220 209,38	Картометрический метод	5,00	-
207	301 852,57	2 220 220,79	Картометрический метод	5,00	-
208	301 839,79	2 220 225,40	Картометрический метод	5,00	-
209	301 758,26	2 220 241,62	Картометрический метод	5,00	-
210	301 589,60	2 220 282,33	Картометрический метод	5,00	-
211	301 584,27	2 220 284,13	Картометрический метод	5,00	-
212	301 579,23	2 220 286,26	Картометрический метод	5,00	-
213	301 569,90	2 220 291,09	Картометрический метод	5,00	-
214	301 564,72	2 220 295,38	Картометрический метод	5,00	-
215	301 557,40	2 220 302,38	Картометрический метод	5,00	-
216	301 498,92	2 220 370,90	Картометрический метод	5,00	-
217	301 492,15	2 220 373,72	Картометрический метод	5,00	-
218	301 426,13	2 220 376,73	Картометрический метод	5,00	-
219	301 356,56	2 220 292,10	Картометрический метод	5,00	-
174	301 336,68	2 220 238,65	Картометрический метод	5,00	-
6					
220	302 227,49	2 221 415,21	Картометрический метод	5,00	-
221	302 216,42	2 221 394,65	Картометрический метод	5,00	-
222	302 178,31	2 221 323,89	Картометрический метод	5,00	-
223	302 175,39	2 221 318,74	Картометрический метод	5,00	-
224	302 208,18	2 221 270,57	Картометрический метод	5,00	-
225	302 221,09	2 221 253,91	Картометрический метод	5,00	-
226	302 316,02	2 221 336,35	Картометрический метод	5,00	-
227	302 287,86	2 221 363,47	Картометрический метод	5,00	-
228	302 238,65	2 221 418,52	Картометрический метод	5,00	-
229	302 217,17	2 221 454,46	Картометрический метод	5,00	-
230	302 208,41	2 221 449,70	Картометрический метод	5,00	-
220	302 227,49	2 221 415,21	Картометрический метод	5,00	-
7					
231	306 100,35	2 218 680,09	Картометрический метод	5,00	-
232	306 104,04	2 218 686,66	Картометрический метод	5,00	-
233	306 112,48	2 218 701,74	Картометрический метод	5,00	-
234	306 131,41	2 218 730,93	Картометрический метод	5,00	-
235	306 144,73	2 218 750,34	Картометрический метод	5,00	-
236	306 118,07	2 218 801,21	Картометрический метод	5,00	-
237	306 130,57	2 218 808,74	Картометрический метод	5,00	-
238	306 104,93	2 218 874,68	Картометрический метод	5,00	-
239	306 052,54	2 218 947,62	Картометрический метод	5,00	-
240	306 017,96	2 218 985,49	Картометрический метод	5,00	-
241	305 950,00	2 219 007,16	Картометрический метод	5,00	-
242	305 829,81	2 218 916,56	Картометрический метод	5,00	-
243	305 829,64	2 218 911,24	Картометрический метод	5,00	-
244	305 837,01	2 218 862,23	Картометрический метод	5,00	-
231	306 100,35	2 218 680,09	Картометрический метод	5,00	-
8					
245	303 887,44	2 216 053,04	Картометрический метод	5,00	-
246	303 905,47	2 216 062,75	Картометрический метод	5,00	-
247	303 930,15	2 216 076,15	Картометрический метод	5,00	-
248	303 929,78	2 216 076,86	Картометрический метод	5,00	-
249	303 936,37	2 216 080,45	Картометрический метод	5,00	-
250	303 941,42	2 216 083,19	Картометрический метод	5,00	-
251	303 941,91	2 216 082,38	Картометрический метод	5,00	-
252	303 945,87	2 216 084,54	Картометрический метод	5,00	-

Раздел 2

Сведения о местоположении границ объекта

1	2	3	4	5	6
253	303 947,51	2 216 085,48	Картометрический метод	5,00	-
254	303 947,77	2 216 085,01	Картометрический метод	5,00	-
255	303 962,86	2 216 093,57	Картометрический метод	5,00	-
256	303 959,19	2 216 100,04	Картометрический метод	5,00	-
257	303 962,23	2 216 101,77	Картометрический метод	5,00	-
258	303 955,44	2 216 113,73	Картометрический метод	5,00	-
259	303 954,46	2 216 115,65	Картометрический метод	5,00	-
260	303 956,96	2 216 117,02	Картометрический метод	5,00	-
261	303 944,71	2 216 141,03	Картометрический метод	5,00	-
262	303 921,72	2 216 130,95	Картометрический метод	5,00	-
263	303 919,56	2 216 134,32	Картометрический метод	5,00	-
264	303 913,76	2 216 130,70	Картометрический метод	5,00	-
265	303 908,42	2 216 136,47	Картометрический метод	5,00	-
266	303 901,55	2 216 147,35	Картометрический метод	5,00	-
267	303 901,00	2 216 148,19	Картометрический метод	5,00	-
268	303 893,11	2 216 160,60	Картометрический метод	5,00	-
269	303 841,77	2 216 127,89	Картометрический метод	5,00	-
270	303 873,09	2 216 080,16	Картометрический метод	5,00	-
245	303 887,44	2 216 053,04	Картометрический метод	5,00	-
9					
271	304 050,68	2 216 334,93	Картометрический метод	5,00	-
272	304 044,57	2 216 333,32	Картометрический метод	5,00	-
273	304 041,56	2 216 332,54	Картометрический метод	5,00	-
274	304 024,99	2 216 321,73	Картометрический метод	5,00	-
275	304 017,12	2 216 316,59	Картометрический метод	5,00	-
276	303 961,80	2 216 280,48	Картометрический метод	5,00	-
277	303 969,73	2 216 261,52	Картометрический метод	5,00	-
278	303 977,98	2 216 241,85	Картометрический метод	5,00	-
279	303 979,66	2 216 237,82	Картометрический метод	5,00	-
280	303 981,47	2 216 233,50	Картометрический метод	5,00	-
281	303 983,69	2 216 228,20	Картометрический метод	5,00	-
282	303 986,94	2 216 220,45	Картометрический метод	5,00	-
283	303 995,68	2 216 226,02	Картометрический метод	5,00	-
284	303 999,53	2 216 228,61	Картометрический метод	5,00	-
285	304 020,35	2 216 238,10	Картометрический метод	5,00	-
286	304 015,12	2 216 243,98	Картометрический метод	5,00	-
287	304 023,96	2 216 248,95	Картометрический метод	5,00	-
288	304 030,35	2 216 251,98	Картометрический метод	5,00	-
289	304 033,50	2 216 245,35	Картометрический метод	5,00	-
290	304 037,18	2 216 247,21	Картометрический метод	5,00	-
291	304 051,78	2 216 254,53	Картометрический метод	5,00	-
292	304 054,89	2 216 255,57	Картометрический метод	5,00	-
293	304 076,97	2 216 255,91	Картометрический метод	5,00	-
294	304 090,86	2 216 255,61	Картометрический метод	5,00	-
295	304 153,06	2 216 293,35	Картометрический метод	5,00	-
296	304 176,34	2 216 307,08	Картометрический метод	5,00	-
297	304 191,31	2 216 318,32	Картометрический метод	5,00	-
298	304 202,54	2 216 323,27	Картометрический метод	5,00	-
299	304 199,78	2 216 332,32	Картометрический метод	5,00	-
300	304 173,81	2 216 391,76	Картометрический метод	5,00	-
301	304 171,62	2 216 396,77	Картометрический метод	5,00	-
302	304 150,85	2 216 385,01	Картометрический метод	5,00	-
303	304 138,97	2 216 378,06	Картометрический метод	5,00	-
304	304 120,28	2 216 367,50	Картометрический метод	5,00	-
305	304 108,83	2 216 362,24	Картометрический метод	5,00	-

Раздел 2

Сведения о местоположении границ объекта

1	2	3	4	5	6
306	304 073,64	2 216 342,79	Картометрический метод	5,00	-
307	304 068,25	2 216 344,20	Картометрический метод	5,00	-
308	304 066,25	2 216 343,04	Картометрический метод	5,00	-
309	304 065,66	2 216 344,06	Картометрический метод	5,00	-
271	304 050,68	2 216 334,93	Картометрический метод	5,00	-
10					
310	303 661,53	2 217 500,08	Картометрический метод	5,00	-
311	303 619,65	2 217 504,30	Картометрический метод	5,00	-
312	303 624,19	2 217 474,62	Картометрический метод	5,00	-
313	303 665,47	2 217 364,18	Картометрический метод	5,00	-
314	303 707,58	2 217 387,24	Картометрический метод	5,00	-
315	303 762,05	2 217 425,35	Картометрический метод	5,00	-
316	303 775,30	2 217 456,39	Картометрический метод	5,00	-
317	303 739,01	2 217 487,21	Картометрический метод	5,00	-
318	303 737,11	2 217 489,19	Картометрический метод	5,00	-
319	303 695,72	2 217 526,72	Картометрический метод	5,00	-
320	303 693,57	2 217 528,57	Картометрический метод	5,00	-
321	303 690,98	2 217 530,99	Картометрический метод	5,00	-
310	303 661,53	2 217 500,08	Картометрический метод	5,00	-
11					
322	309 116,84	2 212 889,21	Картометрический метод	5,00	-
323	309 107,37	2 212 896,66	Картометрический метод	5,00	-
324	309 126,68	2 212 926,97	Картометрический метод	5,00	-
325	309 093,34	2 212 962,61	Картометрический метод	5,00	-
326	309 137,30	2 213 004,65	Картометрический метод	5,00	-
327	309 150,15	2 213 005,96	Картометрический метод	5,00	-
328	309 147,27	2 213 022,94	Картометрический метод	5,00	-
329	309 143,98	2 213 041,30	Картометрический метод	5,00	-
330	309 140,60	2 213 060,85	Картометрический метод	5,00	-
331	309 136,46	2 213 079,76	Картометрический метод	5,00	-
332	309 132,58	2 213 102,41	Картометрический метод	5,00	-
333	309 135,12	2 213 103,88	Картометрический метод	5,00	-
334	309 128,37	2 213 118,09	Картометрический метод	5,00	-
335	309 100,22	2 213 177,89	Картометрический метод	5,00	-
336	309 062,45	2 213 255,94	Картометрический метод	5,00	-
337	309 043,56	2 213 248,38	Картометрический метод	5,00	-
338	309 010,22	2 213 361,24	Картометрический метод	5,00	-
339	309 009,00	2 213 360,93	Картометрический метод	5,00	-
340	308 962,49	2 213 519,12	Картометрический метод	5,00	-
341	308 954,84	2 213 546,57	Картометрический метод	5,00	-
342	308 817,91	2 213 547,05	Картометрический метод	5,00	-
343	308 816,64	2 213 532,84	Картометрический метод	5,00	-
344	308 819,32	2 213 514,62	Картометрический метод	5,00	-
345	308 829,58	2 213 514,14	Картометрический метод	5,00	-
346	308 839,06	2 213 458,60	Картометрический метод	5,00	-
347	308 827,63	2 213 457,90	Картометрический метод	5,00	-
348	308 830,04	2 213 443,97	Картометрический метод	5,00	-
349	308 860,46	2 213 427,29	Картометрический метод	5,00	-
350	308 863,92	2 213 417,06	Картометрический метод	5,00	-
351	308 851,76	2 213 346,74	Картометрический метод	5,00	-
352	308 795,41	2 213 339,97	Картометрический метод	5,00	-
353	308 770,09	2 213 273,34	Картометрический метод	5,00	-
354	308 751,24	2 213 250,01	Картометрический метод	5,00	-
355	308 729,95	2 213 223,59	Картометрический метод	5,00	-
356	308 701,81	2 213 188,68	Картометрический метод	5,00	-

Раздел 2

Сведения о местоположении границ объекта

1	2	3	4	5	6
357	308 687,66	2 213 155,98	Картометрический метод	5,00	-
358	308 637,18	2 213 101,60	Картометрический метод	5,00	-
359	308 683,96	2 213 043,33	Картометрический метод	5,00	-
360	308 721,51	2 213 050,59	Картометрический метод	5,00	-
361	308 754,50	2 213 074,05	Картометрический метод	5,00	-
362	308 797,13	2 213 036,74	Картометрический метод	5,00	-
363	308 866,42	2 212 975,48	Картометрический метод	5,00	-
364	308 845,28	2 212 955,60	Картометрический метод	5,00	-
365	308 846,17	2 212 954,64	Картометрический метод	5,00	-
366	308 850,94	2 212 949,53	Картометрический метод	5,00	-
367	308 854,84	2 212 945,34	Картометрический метод	5,00	-
368	308 855,51	2 212 944,62	Картометрический метод	5,00	-
369	308 846,95	2 212 936,31	Картометрический метод	5,00	-
370	308 846,30	2 212 937,05	Картометрический метод	5,00	-
371	308 840,61	2 212 927,90	Картометрический метод	5,00	-
372	308 845,14	2 212 924,04	Картометрический метод	5,00	-
373	308 848,09	2 212 925,87	Картометрический метод	5,00	-
374	308 848,83	2 212 925,28	Картометрический метод	5,00	-
375	308 896,07	2 212 884,10	Картометрический метод	5,00	-
376	308 960,31	2 212 946,43	Картометрический метод	5,00	-
377	308 978,48	2 212 963,30	Картометрический метод	5,00	-
378	308 977,49	2 212 965,67	Картометрический метод	5,00	-
379	308 978,86	2 212 967,83	Картометрический метод	5,00	-
380	308 984,69	2 212 972,58	Картометрический метод	5,00	-
381	308 990,75	2 212 976,10	Картометрический метод	5,00	-
382	308 996,34	2 212 967,12	Картометрический метод	5,00	-
383	309 034,92	2 212 931,07	Картометрический метод	5,00	-
384	309 036,51	2 212 932,63	Картометрический метод	5,00	-
385	309 095,44	2 212 888,86	Картометрический метод	5,00	-
386	309 095,63	2 212 889,06	Картометрический метод	5,00	-
387	309 136,13	2 212 852,37	Картометрический метод	5,00	-
388	309 136,97	2 212 851,41	Картометрический метод	5,00	-
389	309 141,81	2 212 857,86	Картометрический метод	5,00	-
390	309 139,70	2 212 859,46	Картометрический метод	5,00	-
391	309 144,15	2 212 866,99	Картометрический метод	5,00	-
392	309 146,62	2 212 871,19	Картометрический метод	5,00	-
322	309 116,84	2 212 889,21	Картометрический метод	5,00	-
12					
393	309 449,56	2 214 841,95	Картометрический метод	5,00	-
394	309 446,04	2 214 824,67	Картометрический метод	5,00	-
395	309 422,53	2 214 707,64	Картометрический метод	5,00	-
396	309 439,14	2 214 703,73	Картометрический метод	5,00	-
397	309 438,84	2 214 702,34	Картометрический метод	5,00	-
398	309 525,12	2 214 684,59	Картометрический метод	5,00	-
399	309 533,50	2 214 722,69	Картометрический метод	5,00	-
400	309 540,30	2 214 721,15	Картометрический метод	5,00	-
401	309 542,35	2 214 733,77	Картометрический метод	5,00	-
402	309 541,30	2 214 735,87	Картометрический метод	5,00	-
403	309 556,69	2 214 826,82	Картометрический метод	5,00	-
393	309 449,56	2 214 841,95	Картометрический метод	5,00	-
13					
404	309 664,66	2 212 925,90	Картометрический метод	5,00	-
405	309 671,07	2 212 923,74	Картометрический метод	5,00	-
406	309 718,09	2 212 964,57	Картометрический метод	5,00	-
407	309 698,88	2 213 027,11	Картометрический метод	5,00	-

Раздел 2

Сведения о местоположении границ объекта

1	2	3	4	5	6
408	309 648,93	2 213 031,38	Картометрический метод	5,00	-
409	309 591,68	2 212 996,00	Картометрический метод	5,00	-
410	309 542,03	2 212 965,32	Картометрический метод	5,00	-
411	309 525,01	2 212 954,80	Картометрический метод	5,00	-
412	309 478,24	2 212 924,01	Картометрический метод	5,00	-
413	309 477,02	2 212 904,56	Картометрический метод	5,00	-
414	309 474,22	2 212 859,67	Картометрический метод	5,00	-
415	309 474,09	2 212 855,60	Картометрический метод	5,00	-
416	309 499,56	2 212 854,97	Картометрический метод	5,00	-
417	309 533,13	2 212 854,15	Картометрический метод	5,00	-
418	309 529,83	2 212 797,89	Картометрический метод	5,00	-
419	309 539,08	2 212 797,38	Картометрический метод	5,00	-
420	309 545,96	2 212 797,28	Картометрический метод	5,00	-
421	309 550,70	2 212 797,23	Картометрический метод	5,00	-
422	309 555,99	2 212 797,38	Картометрический метод	5,00	-
423	309 560,61	2 212 797,86	Картометрический метод	5,00	-
424	309 564,73	2 212 798,48	Картометрический метод	5,00	-
425	309 569,22	2 212 799,45	Картометрический метод	5,00	-
426	309 573,07	2 212 800,49	Картометрический метод	5,00	-
427	309 576,62	2 212 801,67	Картометрический метод	5,00	-
428	309 580,68	2 212 803,18	Картометрический метод	5,00	-
429	309 584,37	2 212 804,72	Картометрический метод	5,00	-
430	309 589,25	2 212 807,16	Картометрический метод	5,00	-
431	309 584,11	2 212 819,88	Картометрический метод	5,00	-
432	309 638,20	2 212 906,07	Картометрический метод	5,00	-
433	309 658,76	2 212 924,57	Картометрический метод	5,00	-
434	309 660,01	2 212 923,02	Картометрический метод	5,00	-
404	309 664,66	2 212 925,90	Картометрический метод	5,00	-
14					
435	309 360,96	2 211 622,30	Картометрический метод	5,00	-
436	309 347,61	2 211 604,13	Картометрический метод	5,00	-
437	309 431,23	2 211 542,04	Картометрический метод	5,00	-
438	309 556,75	2 211 579,57	Картометрический метод	5,00	-
439	309 552,40	2 211 594,26	Картометрический метод	5,00	-
440	309 565,66	2 211 598,48	Картометрический метод	5,00	-
441	309 581,69	2 211 603,58	Картометрический метод	5,00	-
442	309 561,69	2 211 661,60	Картометрический метод	5,00	-
443	309 557,01	2 211 675,16	Картометрический метод	5,00	-
444	309 550,29	2 211 673,20	Картометрический метод	5,00	-
445	309 524,95	2 211 665,82	Картометрический метод	5,00	-
446	309 528,72	2 211 653,60	Картометрический метод	5,00	-
447	309 516,06	2 211 650,03	Картометрический метод	5,00	-
448	309 511,47	2 211 663,48	Картометрический метод	5,00	-
449	309 488,83	2 211 729,71	Картометрический метод	5,00	-
450	309 457,75	2 211 720,34	Картометрический метод	5,00	-
451	309 441,10	2 211 715,32	Картометрический метод	5,00	-
452	309 407,28	2 211 678,86	Картометрический метод	5,00	-
453	309 396,30	2 211 667,02	Картометрический метод	5,00	-
454	309 385,82	2 211 655,73	Картометрический метод	5,00	-
455	309 385,13	2 211 654,99	Картометрический метод	5,00	-
435	309 360,96	2 211 622,30	Картометрический метод	5,00	-
15					
456	306 562,42	2 214 603,26	Картометрический метод	5,00	-
457	306 579,61	2 214 602,52	Картометрический метод	5,00	-
458	306 590,29	2 214 602,24	Картометрический метод	5,00	-

Раздел 2

Сведения о местоположении границ объекта

1	2	3	4	5	6
459	306 612,52	2 214 630,49	Картометрический метод	5,00	-
460	306 642,11	2 214 668,08	Картометрический метод	5,00	-
461	306 665,75	2 214 650,38	Картометрический метод	5,00	-
462	306 672,34	2 214 659,51	Картометрический метод	5,00	-
463	306 723,14	2 214 622,20	Картометрический метод	5,00	-
464	306 678,47	2 214 563,68	Картометрический метод	5,00	-
465	306 630,40	2 214 602,03	Картометрический метод	5,00	-
466	306 598,92	2 214 560,11	Картометрический метод	5,00	-
467	306 628,79	2 214 540,61	Картометрический метод	5,00	-
468	306 721,73	2 214 474,58	Картометрический метод	5,00	-
469	306 751,90	2 214 450,48	Картометрический метод	5,00	-
470	306 806,49	2 214 334,08	Картометрический метод	5,00	-
471	306 816,57	2 214 312,58	Картометрический метод	5,00	-
472	306 814,66	2 214 311,40	Картометрический метод	5,00	-
473	306 828,06	2 214 289,77	Картометрический метод	5,00	-
474	306 875,88	2 214 212,58	Картометрический метод	5,00	-
475	306 928,81	2 214 180,06	Картометрический метод	5,00	-
476	306 975,98	2 214 151,02	Картометрический метод	5,00	-
477	307 039,95	2 214 111,70	Картометрический метод	5,00	-
478	307 041,46	2 214 108,29	Картометрический метод	5,00	-
479	307 050,40	2 214 105,52	Картометрический метод	5,00	-
480	307 057,58	2 214 101,57	Картометрический метод	5,00	-
481	307 062,68	2 214 098,02	Картометрический метод	5,00	-
482	307 051,50	2 214 062,61	Картометрический метод	5,00	-
483	307 045,66	2 214 063,56	Картометрический метод	5,00	-
484	307 039,53	2 214 004,04	Картометрический метод	5,00	-
485	307 055,13	2 214 009,79	Картометрический метод	5,00	-
486	307 057,17	2 213 995,77	Картометрический метод	5,00	-
487	307 026,31	2 213 961,86	Картометрический метод	5,00	-
488	307 018,73	2 213 941,05	Картометрический метод	5,00	-
489	307 134,86	2 213 758,95	Картометрический метод	5,00	-
490	307 151,69	2 213 763,35	Картометрический метод	5,00	-
491	307 166,93	2 213 764,70	Картометрический метод	5,00	-
492	307 186,24	2 213 766,44	Картометрический метод	5,00	-
493	307 209,07	2 213 768,43	Картометрический метод	5,00	-
494	307 212,94	2 213 768,76	Картометрический метод	5,00	-
495	307 221,96	2 213 769,56	Картометрический метод	5,00	-
496	307 223,73	2 213 771,15	Картометрический метод	5,00	-
497	307 230,35	2 213 770,75	Картометрический метод	5,00	-
498	307 272,83	2 213 768,10	Картометрический метод	5,00	-
499	307 273,23	2 213 764,99	Картометрический метод	5,00	-
500	307 275,52	2 213 759,61	Картометрический метод	5,00	-
501	307 303,49	2 213 773,87	Картометрический метод	5,00	-
502	307 307,75	2 213 767,97	Картометрический метод	5,00	-
503	307 312,89	2 213 769,63	Картометрический метод	5,00	-
504	307 322,70	2 213 772,77	Картометрический метод	5,00	-
505	307 327,97	2 213 764,76	Картометрический метод	5,00	-
506	307 332,08	2 213 753,86	Картометрический метод	5,00	-
507	307 395,45	2 213 777,75	Картометрический метод	5,00	-
508	307 397,50	2 213 778,55	Картометрический метод	5,00	-
509	307 404,12	2 213 805,12	Картометрический метод	5,00	-
510	307 402,41	2 213 809,33	Картометрический метод	5,00	-
511	307 396,14	2 213 827,20	Картометрический метод	5,00	-
512	307 433,53	2 213 843,88	Картометрический метод	5,00	-
513	307 430,90	2 213 852,44	Картометрический метод	5,00	-

Раздел 2

Сведения о местоположении границ объекта

1	2	3	4	5	6
514	307 429,15	2 213 859,35	Картометрический метод	5,00	-
515	307 424,71	2 213 862,62	Картометрический метод	5,00	-
516	307 420,15	2 213 860,55	Картометрический метод	5,00	-
517	307 411,72	2 213 885,43	Картометрический метод	5,00	-
518	307 409,61	2 213 891,56	Картометрический метод	5,00	-
519	307 408,92	2 213 891,41	Картометрический метод	5,00	-
520	307 406,98	2 213 896,15	Картометрический метод	5,00	-
521	307 401,68	2 213 905,71	Картометрический метод	5,00	-
522	307 376,02	2 213 966,93	Картометрический метод	5,00	-
523	307 384,48	2 213 971,18	Картометрический метод	5,00	-
524	307 409,86	2 213 983,72	Картометрический метод	5,00	-
525	307 408,06	2 213 989,06	Картометрический метод	5,00	-
526	307 407,48	2 213 990,44	Картометрический метод	5,00	-
527	307 405,36	2 213 995,52	Картометрический метод	5,00	-
528	307 405,17	2 213 995,99	Картометрический метод	5,00	-
529	307 399,79	2 214 007,59	Картометрический метод	5,00	-
530	307 388,38	2 214 035,12	Картометрический метод	5,00	-
531	307 376,62	2 214 063,41	Картометрический метод	5,00	-
532	307 372,17	2 214 074,20	Картометрический метод	5,00	-
533	307 358,33	2 214 106,31	Картометрический метод	5,00	-
534	307 351,11	2 214 123,04	Картометрический метод	5,00	-
535	307 218,84	2 214 064,97	Картометрический метод	5,00	-
536	307 211,23	2 214 080,75	Картометрический метод	5,00	-
537	307 210,92	2 214 081,29	Картометрический метод	5,00	-
538	307 200,36	2 214 100,12	Картометрический метод	5,00	-
539	307 223,63	2 214 132,66	Картометрический метод	5,00	-
540	307 257,41	2 214 188,07	Картометрический метод	5,00	-
541	307 257,75	2 214 206,25	Картометрический метод	5,00	-
542	307 254,65	2 214 240,47	Картометрический метод	5,00	-
543	307 252,41	2 214 250,61	Картометрический метод	5,00	-
544	307 278,19	2 214 260,39	Картометрический метод	5,00	-
545	307 262,58	2 214 296,65	Картометрический метод	5,00	-
546	307 273,88	2 214 301,42	Картометрический метод	5,00	-
547	307 261,13	2 214 330,14	Картометрический метод	5,00	-
548	307 257,99	2 214 337,35	Картометрический метод	5,00	-
549	307 162,29	2 214 296,87	Картометрический метод	5,00	-
550	307 150,90	2 214 322,44	Картометрический метод	5,00	-
551	307 145,25	2 214 328,37	Картометрический метод	5,00	-
552	307 131,21	2 214 343,12	Картометрический метод	5,00	-
553	307 121,73	2 214 351,87	Картометрический метод	5,00	-
554	307 117,55	2 214 361,06	Картометрический метод	5,00	-
555	307 104,06	2 214 354,91	Картометрический метод	5,00	-
556	307 101,15	2 214 353,57	Картометрический метод	5,00	-
557	307 097,26	2 214 330,47	Картометрический метод	5,00	-
558	307 063,68	2 214 314,94	Картометрический метод	5,00	-
559	307 046,75	2 214 307,09	Картометрический метод	5,00	-
560	307 024,51	2 214 296,80	Картометрический метод	5,00	-
561	307 023,05	2 214 296,46	Картометрический метод	5,00	-
562	307 005,12	2 214 352,70	Картометрический метод	5,00	-
563	307 000,79	2 214 366,30	Картометрический метод	5,00	-
564	306 985,06	2 214 400,44	Картометрический метод	5,00	-
565	306 986,53	2 214 403,94	Картометрический метод	5,00	-
566	307 048,36	2 214 446,23	Картометрический метод	5,00	-
567	307 042,37	2 214 450,74	Картометрический метод	5,00	-
568	307 041,46	2 214 449,54	Картометрический метод	5,00	-

Раздел 2

Сведения о местоположении границ объекта

1	2	3	4	5	6
569	307 008,94	2 214 472,39	Картометрический метод	5,00	-
570	307 010,35	2 214 474,45	Картометрический метод	5,00	-
571	306 998,32	2 214 482,66	Картометрический метод	5,00	-
572	306 981,34	2 214 480,54	Картометрический метод	5,00	-
573	306 916,65	2 214 630,65	Картометрический метод	5,00	-
574	306 905,76	2 214 645,86	Картометрический метод	5,00	-
575	306 934,51	2 214 657,96	Картометрический метод	5,00	-
576	306 944,07	2 214 657,16	Картометрический метод	5,00	-
577	306 947,22	2 214 650,29	Картометрический метод	5,00	-
578	306 966,22	2 214 653,64	Картометрический метод	5,00	-
579	306 965,39	2 214 655,26	Картометрический метод	5,00	-
580	306 970,84	2 214 657,53	Картометрический метод	5,00	-
581	306 978,11	2 214 660,60	Картометрический метод	5,00	-
582	306 979,41	2 214 657,59	Картометрический метод	5,00	-
583	306 984,24	2 214 659,03	Картометрический метод	5,00	-
584	306 992,05	2 214 661,78	Картометрический метод	5,00	-
585	306 953,93	2 214 756,31	Картометрический метод	5,00	-
586	306 944,78	2 214 752,72	Картометрический метод	5,00	-
587	306 905,80	2 214 737,89	Картометрический метод	5,00	-
588	306 897,73	2 214 734,59	Картометрический метод	5,00	-
589	306 881,27	2 214 749,11	Картометрический метод	5,00	-
590	306 878,99	2 214 769,94	Картометрический метод	5,00	-
591	306 878,56	2 214 773,85	Картометрический метод	5,00	-
592	306 864,63	2 214 772,72	Картометрический метод	5,00	-
593	306 857,07	2 214 776,59	Картометрический метод	5,00	-
594	306 830,85	2 214 778,72	Картометрический метод	5,00	-
595	306 821,00	2 214 757,28	Картометрический метод	5,00	-
596	306 820,82	2 214 751,28	Картометрический метод	5,00	-
597	306 820,25	2 214 732,64	Картометрический метод	5,00	-
598	306 755,64	2 214 738,15	Картометрический метод	5,00	-
599	306 727,04	2 214 739,66	Картометрический метод	5,00	-
600	306 715,65	2 214 740,89	Картометрический метод	5,00	-
601	306 691,88	2 214 743,46	Картометрический метод	5,00	-
602	306 674,42	2 214 744,57	Картометрический метод	5,00	-
603	306 667,50	2 214 745,02	Картометрический метод	5,00	-
604	306 655,27	2 214 728,42	Картометрический метод	5,00	-
605	306 650,92	2 214 722,53	Картометрический метод	5,00	-
606	306 630,14	2 214 694,36	Картометрический метод	5,00	-
607	306 590,11	2 214 722,96	Картометрический метод	5,00	-
608	306 582,79	2 214 728,20	Картометрический метод	5,00	-
609	306 569,53	2 214 728,87	Картометрический метод	5,00	-
456	306 562,42	2 214 603,26	Картометрический метод	5,00	-
16					
610	308 566,33	2 213 569,85	Картометрический метод	5,00	-
611	308 637,66	2 213 562,01	Картометрический метод	5,00	-
612	308 639,09	2 213 578,13	Картометрический метод	5,00	-
613	308 644,48	2 213 638,75	Картометрический метод	5,00	-
614	308 644,73	2 213 641,58	Картометрический метод	5,00	-
615	308 599,96	2 213 648,66	Картометрический метод	5,00	-
616	308 598,30	2 213 645,39	Картометрический метод	5,00	-
617	308 593,67	2 213 636,10	Картометрический метод	5,00	-
618	308 587,73	2 213 618,71	Картометрический метод	5,00	-
619	308 582,16	2 213 606,38	Картометрический метод	5,00	-
620	308 580,41	2 213 601,46	Картометрический метод	5,00	-
621	308 574,95	2 213 589,23	Картометрический метод	5,00	-

Раздел 2

Сведения о местоположении границ объекта

1	2	3	4	5	6
610	308 566,33	2 213 569,85	Картометрический метод	5,00	-
17					
622	308 407,05	2 213 464,11	Картометрический метод	5,00	-
623	308 419,46	2 213 472,88	Картометрический метод	5,00	-
624	308 407,01	2 213 487,75	Картометрический метод	5,00	-
625	308 401,03	2 213 483,38	Картометрический метод	5,00	-
626	308 399,03	2 213 486,26	Картометрический метод	5,00	-
627	308 373,52	2 213 466,95	Картометрический метод	5,00	-
628	308 356,32	2 213 485,64	Картометрический метод	5,00	-
629	308 349,94	2 213 492,12	Картометрический метод	5,00	-
630	308 309,99	2 213 458,99	Картометрический метод	5,00	-
631	308 361,93	2 213 397,40	Картометрический метод	5,00	-
632	308 370,78	2 213 404,63	Картометрический метод	5,00	-
633	308 386,71	2 213 417,40	Картометрический метод	5,00	-
634	308 397,04	2 213 418,11	Картометрический метод	5,00	-
635	308 405,47	2 213 414,42	Картометрический метод	5,00	-
636	308 414,58	2 213 403,12	Картометрический метод	5,00	-
637	308 417,09	2 213 400,00	Картометрический метод	5,00	-
638	308 419,50	2 213 402,84	Картометрический метод	5,00	-
639	308 452,18	2 213 430,31	Картометрический метод	5,00	-
640	308 426,70	2 213 461,25	Картометрический метод	5,00	-
641	308 422,82	2 213 463,15	Картометрический метод	5,00	-
642	308 412,83	2 213 455,94	Картометрический метод	5,00	-
622	308 407,05	2 213 464,11	Картометрический метод	5,00	-
18					
643	303 847,81	2 211 591,38	Картометрический метод	5,00	-
644	303 795,47	2 211 620,73	Картометрический метод	5,00	-
645	303 829,70	2 211 681,79	Картометрический метод	5,00	-
646	303 882,04	2 211 652,45	Картометрический метод	5,00	-
647	303 951,06	2 211 782,25	Картометрический метод	5,00	-
648	303 915,08	2 211 830,30	Картометрический метод	5,00	-
649	303 839,99	2 211 870,77	Картометрический метод	5,00	-
650	303 806,07	2 211 843,78	Картометрический метод	5,00	-
651	303 736,25	2 211 788,24	Картометрический метод	5,00	-
652	303 664,21	2 211 606,99	Картометрический метод	5,00	-
653	303 811,85	2 211 528,92	Картометрический метод	5,00	-
643	303 847,81	2 211 591,38	Картометрический метод	5,00	-
19					
654	303 139,45	2 211 885,69	Картометрический метод	5,00	-
655	303 208,53	2 211 994,51	Картометрический метод	5,00	-
656	303 244,21	2 211 981,35	Картометрический метод	5,00	-
657	303 298,66	2 212 165,82	Картометрический метод	5,00	-
658	303 256,15	2 212 178,04	Картометрический метод	5,00	-
659	303 226,06	2 212 148,73	Картометрический метод	5,00	-
660	303 093,72	2 212 077,10	Картометрический метод	5,00	-
661	303 097,94	2 212 065,69	Картометрический метод	5,00	-
662	303 123,33	2 212 066,24	Картометрический метод	5,00	-
663	303 126,29	2 212 056,21	Картометрический метод	5,00	-
664	303 112,71	2 212 046,09	Картометрический метод	5,00	-
665	303 104,94	2 212 028,79	Картометрический метод	5,00	-
666	303 105,77	2 212 020,10	Картометрический метод	5,00	-
667	303 118,33	2 211 991,13	Картометрический метод	5,00	-
668	303 156,19	2 211 954,95	Картометрический метод	5,00	-
669	303 130,53	2 211 890,87	Картометрический метод	5,00	-
654	303 139,45	2 211 885,69	Картометрический метод	5,00	-

Раздел 2

Сведения о местоположении границ объекта

1	2	3	4	5	6
20					
670	306 615,36	2 213 652,76	Картометрический метод	5,00	-
671	306 619,05	2 213 646,69	Картометрический метод	5,00	-
672	306 632,07	2 213 626,35	Картометрический метод	5,00	-
673	306 632,24	2 213 626,15	Картометрический метод	5,00	-
674	306 649,48	2 213 594,70	Картометрический метод	5,00	-
675	306 645,97	2 213 558,71	Картометрический метод	5,00	-
676	306 651,42	2 213 525,75	Картометрический метод	5,00	-
677	306 650,76	2 213 492,42	Картометрический метод	5,00	-
678	306 640,21	2 213 485,78	Картометрический метод	5,00	-
679	306 639,34	2 213 485,21	Картометрический метод	5,00	-
680	306 636,22	2 213 483,37	Картометрический метод	5,00	-
681	306 600,57	2 213 459,95	Картометрический метод	5,00	-
682	306 605,21	2 213 439,14	Картометрический метод	5,00	-
683	306 624,00	2 213 409,08	Картометрический метод	5,00	-
684	306 642,47	2 213 379,53	Картометрический метод	5,00	-
685	306 610,07	2 213 358,35	Картометрический метод	5,00	-
686	306 604,62	2 213 354,68	Картометрический метод	5,00	-
687	306 617,85	2 213 331,67	Картометрический метод	5,00	-
688	306 621,07	2 213 326,07	Картометрический метод	5,00	-
689	306 623,72	2 213 321,46	Картометрический метод	5,00	-
690	306 644,49	2 213 287,47	Картометрический метод	5,00	-
691	306 680,20	2 213 228,94	Картометрический метод	5,00	-
692	306 641,77	2 213 206,86	Картометрический метод	5,00	-
693	306 644,99	2 213 202,82	Картометрический метод	5,00	-
694	306 638,80	2 213 199,65	Картометрический метод	5,00	-
695	306 636,95	2 213 198,58	Картометрический метод	5,00	-
696	306 679,56	2 213 149,44	Картометрический метод	5,00	-
697	306 690,41	2 213 147,97	Картометрический метод	5,00	-
698	306 722,17	2 213 114,12	Картометрический метод	5,00	-
699	306 730,52	2 213 120,53	Картометрический метод	5,00	-
700	306 805,09	2 213 023,42	Картометрический метод	5,00	-
701	306 808,28	2 213 025,86	Картометрический метод	5,00	-
702	306 809,91	2 213 023,70	Картометрический метод	5,00	-
703	306 810,47	2 213 024,17	Картометрический метод	5,00	-
704	306 823,26	2 213 034,91	Картометрический метод	5,00	-
705	306 823,52	2 213 034,67	Картометрический метод	5,00	-
706	306 846,24	2 213 052,18	Картометрический метод	5,00	-
707	306 852,86	2 213 056,91	Картометрический метод	5,00	-
708	306 924,42	2 212 991,61	Картометрический метод	5,00	-
709	307 077,97	2 213 118,38	Картометрический метод	5,00	-
710	307 229,40	2 213 230,10	Картометрический метод	5,00	-
711	307 203,12	2 213 350,28	Картометрический метод	5,00	-
712	307 089,55	2 213 575,77	Картометрический метод	5,00	-
713	307 081,11	2 213 601,64	Картометрический метод	5,00	-
714	307 077,80	2 213 611,79	Картометрический метод	5,00	-
715	307 080,33	2 213 612,67	Картометрический метод	5,00	-
716	307 080,19	2 213 655,94	Картометрический метод	5,00	-
717	307 069,78	2 213 658,53	Картометрический метод	5,00	-
718	307 070,63	2 213 674,13	Картометрический метод	5,00	-
719	307 082,01	2 213 725,36	Картометрический метод	5,00	-
720	307 034,24	2 213 757,01	Картометрический метод	5,00	-
721	306 999,12	2 213 782,66	Картометрический метод	5,00	-
722	306 967,91	2 213 789,46	Картометрический метод	5,00	-
723	306 945,98	2 213 837,52	Картометрический метод	5,00	-

Раздел 2

Сведения о местоположении границ объекта

1	2	3	4	5	6
724	306 940,58	2 213 844,09	Картометрический метод	5,00	-
725	306 938,12	2 213 847,86	Картометрический метод	5,00	-
726	306 933,16	2 213 859,25	Картометрический метод	5,00	-
727	306 918,41	2 213 885,94	Картометрический метод	5,00	-
728	306 915,95	2 213 890,03	Картометрический метод	5,00	-
729	306 893,87	2 213 883,27	Картометрический метод	5,00	-
730	306 883,76	2 213 878,46	Картометрический метод	5,00	-
731	306 882,85	2 213 878,30	Картометрический метод	5,00	-
732	306 863,76	2 213 868,77	Картометрический метод	5,00	-
733	306 747,67	2 213 851,45	Картометрический метод	5,00	-
734	306 574,44	2 213 865,59	Картометрический метод	5,00	-
735	306 657,81	2 213 709,63	Картометрический метод	5,00	-
736	306 658,62	2 213 680,03	Картометрический метод	5,00	-
737	306 624,09	2 213 658,26	Картометрический метод	5,00	-
670	306 615,36	2 213 652,76	Картометрический метод	5,00	-
21					
738	305 062,76	2 214 548,42	Картометрический метод	5,00	-
739	304 941,14	2 214 427,45	Картометрический метод	5,00	-
740	304 926,07	2 214 412,74	Картометрический метод	5,00	-
741	304 926,81	2 214 411,60	Картометрический метод	5,00	-
742	305 001,89	2 214 302,83	Картометрический метод	5,00	-
743	305 143,55	2 214 090,06	Картометрический метод	5,00	-
744	305 295,45	2 214 223,06	Картометрический метод	5,00	-
738	305 062,76	2 214 548,42	Картометрический метод	5,00	-
22					
745	303 694,01	2 212 316,20	Картометрический метод	5,00	-
746	303 776,12	2 212 239,65	Картометрический метод	5,00	-
747	303 774,31	2 212 229,45	Картометрический метод	5,00	-
748	303 946,30	2 212 160,58	Картометрический метод	5,00	-
749	303 950,66	2 212 169,69	Картометрический метод	5,00	-
750	304 086,52	2 212 348,73	Картометрический метод	5,00	-
751	303 961,05	2 212 463,78	Картометрический метод	5,00	-
752	303 854,82	2 212 559,57	Картометрический метод	5,00	-
753	303 700,86	2 212 382,82	Картометрический метод	5,00	-
754	303 690,95	2 212 397,60	Картометрический метод	5,00	-
755	303 670,60	2 212 383,57	Картометрический метод	5,00	-
756	303 706,48	2 212 335,28	Картометрический метод	5,00	-
745	303 694,01	2 212 316,20	Картометрический метод	5,00	-
23					
757	302 730,32	2 214 445,63	Картометрический метод	5,00	-
758	302 739,21	2 214 435,94	Картометрический метод	5,00	-
759	302 740,87	2 214 426,59	Картометрический метод	5,00	-
760	302 743,53	2 214 421,31	Картометрический метод	5,00	-
761	302 756,81	2 214 424,86	Картометрический метод	5,00	-
762	302 757,35	2 214 425,01	Картометрический метод	5,00	-
763	302 765,48	2 214 427,31	Картометрический метод	5,00	-
764	302 767,24	2 214 437,59	Картометрический метод	5,00	-
765	302 770,30	2 214 441,49	Картометрический метод	5,00	-
766	302 811,37	2 214 450,23	Картометрический метод	5,00	-
767	302 808,02	2 214 469,23	Картометрический метод	5,00	-
768	302 830,09	2 214 473,76	Картометрический метод	5,00	-
769	302 835,48	2 214 476,09	Картометрический метод	5,00	-
770	302 836,40	2 214 476,49	Картометрический метод	5,00	-
771	302 847,02	2 214 479,18	Картометрический метод	5,00	-
772	302 820,97	2 214 595,06	Картометрический метод	5,00	-

Раздел 2

Сведения о местоположении границ объекта

1	2	3	4	5	6
773	302 698,85	2 214 572,10	Картометрический метод	5,00	-
774	302 703,75	2 214 547,79	Картометрический метод	5,00	-
775	302 707,15	2 214 530,96	Картометрический метод	5,00	-
776	302 712,94	2 214 531,77	Картометрический метод	5,00	-
777	302 715,41	2 214 519,51	Картометрический метод	5,00	-
778	302 722,24	2 214 485,70	Картометрический метод	5,00	-
779	302 715,53	2 214 484,39	Картометрический метод	5,00	-
780	302 715,71	2 214 483,60	Картометрический метод	5,00	-
781	302 723,46	2 214 477,28	Картометрический метод	5,00	-
782	302 724,96	2 214 472,49	Картометрический метод	5,00	-
757	302 730,32	2 214 445,63	Картометрический метод	5,00	-
24					
783	305 263,51	2 211 442,19	Картометрический метод	5,00	-
784	305 337,87	2 211 174,50	Картометрический метод	5,00	-
785	305 383,22	2 211 020,55	Картометрический метод	5,00	-
786	305 386,64	2 211 007,70	Картометрический метод	5,00	-
787	305 405,57	2 210 938,67	Картометрический метод	5,00	-
788	305 461,69	2 210 948,71	Картометрический метод	5,00	-
789	305 480,09	2 210 931,96	Картометрический метод	5,00	-
790	305 508,96	2 210 901,26	Картометрический метод	5,00	-
791	305 533,87	2 210 867,33	Картометрический метод	5,00	-
792	305 538,70	2 210 865,93	Картометрический метод	5,00	-
793	305 539,84	2 210 865,99	Картометрический метод	5,00	-
794	305 541,85	2 210 866,24	Картометрический метод	5,00	-
795	305 545,03	2 210 866,69	Картометрический метод	5,00	-
796	305 547,02	2 210 866,96	Картометрический метод	5,00	-
797	305 551,12	2 210 867,46	Картометрический метод	5,00	-
798	305 557,92	2 210 871,15	Картометрический метод	5,00	-
799	305 610,16	2 210 865,24	Картометрический метод	5,00	-
800	305 611,82	2 210 863,35	Картометрический метод	5,00	-
801	305 633,80	2 210 858,30	Картометрический метод	5,00	-
802	305 636,87	2 210 746,52	Картометрический метод	5,00	-
803	305 642,55	2 210 745,65	Картометрический метод	5,00	-
804	305 659,57	2 210 742,95	Картометрический метод	5,00	-
805	305 663,46	2 210 742,43	Картометрический метод	5,00	-
806	305 675,33	2 210 725,80	Картометрический метод	5,00	-
807	305 712,70	2 210 780,06	Картометрический метод	5,00	-
808	305 722,64	2 210 791,08	Картометрический метод	5,00	-
809	305 733,09	2 211 001,25	Картометрический метод	5,00	-
810	305 731,50	2 211 004,72	Картометрический метод	5,00	-
811	305 729,23	2 211 008,08	Картометрический метод	5,00	-
812	305 730,71	2 211 024,53	Картометрический метод	5,00	-
813	305 730,42	2 211 034,17	Картометрический метод	5,00	-
814	305 721,91	2 211 035,48	Картометрический метод	5,00	-
815	305 725,68	2 211 079,73	Картометрический метод	5,00	-
816	305 727,49	2 211 107,02	Картометрический метод	5,00	-
817	305 723,44	2 211 107,08	Картометрический метод	5,00	-
818	305 726,42	2 211 316,68	Картометрический метод	5,00	-
819	305 722,86	2 211 317,41	Картометрический метод	5,00	-
820	305 718,10	2 211 317,76	Картометрический метод	5,00	-
821	305 666,62	2 211 321,24	Картометрический метод	5,00	-
822	305 666,19	2 211 305,85	Картометрический метод	5,00	-
823	305 581,73	2 211 301,19	Картометрический метод	5,00	-
824	305 577,77	2 211 300,98	Картометрический метод	5,00	-
825	305 570,84	2 211 302,50	Картометрический метод	5,00	-

Раздел 2

Сведения о местоположении границ объекта

1	2	3	4	5	6
826	305 566,93	2 211 323,47	Картометрический метод	5,00	-
827	305 566,93	2 211 351,32	Картометрический метод	5,00	-
828	305 561,08	2 211 359,17	Картометрический метод	5,00	-
829	305 557,27	2 211 361,06	Картометрический метод	5,00	-
830	305 549,88	2 211 415,62	Картометрический метод	5,00	-
831	305 549,70	2 211 417,81	Картометрический метод	5,00	-
832	305 549,51	2 211 431,41	Картометрический метод	5,00	-
833	305 425,44	2 211 435,09	Картометрический метод	5,00	-
783	305 263,51	2 211 442,19	Картометрический метод	5,00	-
25					
834	305 484,18	2 210 571,53	Картометрический метод	5,00	-
835	305 441,66	2 210 558,63	Картометрический метод	5,00	-
836	305 437,46	2 210 562,89	Картометрический метод	5,00	-
837	305 409,09	2 210 553,33	Картометрический метод	5,00	-
838	305 352,34	2 210 532,87	Картометрический метод	5,00	-
839	305 317,49	2 210 508,36	Картометрический метод	5,00	-
840	305 346,36	2 210 434,44	Картометрический метод	5,00	-
841	305 410,69	2 210 383,14	Картометрический метод	5,00	-
842	305 449,06	2 210 450,49	Картометрический метод	5,00	-
843	305 451,43	2 210 452,87	Картометрический метод	5,00	-
844	305 475,36	2 210 476,86	Картометрический метод	5,00	-
845	305 482,77	2 210 485,39	Картометрический метод	5,00	-
846	305 506,57	2 210 510,53	Картометрический метод	5,00	-
847	305 511,60	2 210 515,86	Картометрический метод	5,00	-
848	305 528,20	2 210 533,48	Картометрический метод	5,00	-
849	305 507,92	2 210 579,90	Картометрический метод	5,00	-
834	305 484,18	2 210 571,53	Картометрический метод	5,00	-
26					
850	305 129,00	2 211 362,61	Картометрический метод	5,00	-
851	305 129,37	2 211 355,13	Картометрический метод	5,00	-
852	305 131,83	2 211 350,46	Картометрический метод	5,00	-
853	305 123,12	2 211 345,58	Картометрический метод	5,00	-
854	305 115,56	2 211 341,92	Картометрический метод	5,00	-
855	305 136,99	2 211 311,38	Картометрический метод	5,00	-
856	305 139,35	2 211 313,64	Картометрический метод	5,00	-
857	305 142,40	2 211 307,92	Картометрический метод	5,00	-
858	305 149,13	2 211 312,40	Картометрический метод	5,00	-
859	305 150,73	2 211 310,82	Картометрический метод	5,00	-
860	305 191,52	2 211 336,26	Картометрический метод	5,00	-
861	305 227,06	2 211 358,45	Картометрический метод	5,00	-
862	305 195,44	2 211 433,26	Картометрический метод	5,00	-
863	305 187,63	2 211 429,33	Картометрический метод	5,00	-
864	305 178,12	2 211 449,34	Картометрический метод	5,00	-
865	305 173,41	2 211 446,54	Картометрический метод	5,00	-
866	305 172,46	2 211 445,94	Картометрический метод	5,00	-
867	305 162,75	2 211 462,61	Картометрический метод	5,00	-
868	305 165,74	2 211 464,39	Картометрический метод	5,00	-
869	305 162,40	2 211 470,20	Картометрический метод	5,00	-
870	305 161,92	2 211 470,63	Картометрический метод	5,00	-
871	305 154,30	2 211 487,22	Картометрический метод	5,00	-
872	305 134,54	2 211 477,93	Картометрический метод	5,00	-
873	305 097,18	2 211 460,36	Картометрический метод	5,00	-
874	305 106,16	2 211 441,87	Картометрический метод	5,00	-
875	305 118,76	2 211 412,58	Картометрический метод	5,00	-
876	305 125,44	2 211 397,06	Картометрический метод	5,00	-

Раздел 2

Сведения о местоположении границ объекта

1	2	3	4	5	6
877	305 114,27	2 211 390,83	Картометрический метод	5,00	-
850	305 129,00	2 211 362,61	Картометрический метод	5,00	-
27					
878	306 138,75	2 213 671,15	Картометрический метод	5,00	-
879	306 136,86	2 213 673,96	Картометрический метод	5,00	-
880	306 111,03	2 213 657,63	Картометрический метод	5,00	-
881	306 109,09	2 213 655,25	Картометрический метод	5,00	-
882	306 107,96	2 213 652,46	Картометрический метод	5,00	-
883	306 107,32	2 213 640,15	Картометрический метод	5,00	-
884	306 122,01	2 213 606,78	Картометрический метод	5,00	-
885	306 128,12	2 213 592,90	Картометрический метод	5,00	-
886	306 217,73	2 213 652,93	Картометрический метод	5,00	-
887	306 184,86	2 213 699,46	Картометрический метод	5,00	-
888	306 160,66	2 213 684,28	Картометрический метод	5,00	-
878	306 138,75	2 213 671,15	Картометрический метод	5,00	-
28					
889	301 787,89	2 213 305,58	Картометрический метод	5,00	-
890	301 774,63	2 213 426,00	Картометрический метод	5,00	-
891	301 778,72	2 213 426,34	Картометрический метод	5,00	-
892	301 774,51	2 213 456,19	Картометрический метод	5,00	-
893	301 773,03	2 213 456,05	Картометрический метод	5,00	-
894	301 769,49	2 213 498,37	Картометрический метод	5,00	-
895	301 766,20	2 213 497,39	Картометрический метод	5,00	-
896	301 717,43	2 213 482,93	Картометрический метод	5,00	-
897	301 729,78	2 213 337,58	Картометрический метод	5,00	-
898	301 779,81	2 213 303,95	Картометрический метод	5,00	-
889	301 787,89	2 213 305,58	Картометрический метод	5,00	-
29					
899	301 503,64	2 213 839,39	Картометрический метод	5,00	-
900	301 504,06	2 213 838,48	Картометрический метод	5,00	-
901	301 506,09	2 213 834,06	Картометрический метод	5,00	-
902	301 588,47	2 213 846,80	Картометрический метод	5,00	-
903	301 581,23	2 213 899,99	Картометрический метод	5,00	-
904	301 539,80	2 213 920,49	Картометрический метод	5,00	-
905	301 513,67	2 213 929,54	Картометрический метод	5,00	-
906	301 484,41	2 213 924,93	Картометрический метод	5,00	-
907	301 487,53	2 213 902,65	Картометрический метод	5,00	-
908	301 471,34	2 213 899,56	Картометрический метод	5,00	-
909	301 464,59	2 213 899,75	Картометрический метод	5,00	-
910	301 482,13	2 213 873,90	Картометрический метод	5,00	-
911	301 489,27	2 213 863,37	Картометрический метод	5,00	-
912	301 494,63	2 213 855,48	Картометрический метод	5,00	-
913	301 499,69	2 213 848,03	Картометрический метод	5,00	-
899	301 503,64	2 213 839,39	Картометрический метод	5,00	-
30					
914	305 386,84	2 212 457,07	Картометрический метод	5,00	-
915	305 456,28	2 212 461,36	Картометрический метод	5,00	-
916	305 645,04	2 212 473,70	Картометрический метод	5,00	-
917	305 634,65	2 212 635,46	Картометрический метод	5,00	-
918	305 630,23	2 212 698,85	Картометрический метод	5,00	-
919	305 628,26	2 212 727,12	Картометрический метод	5,00	-
920	305 386,27	2 212 706,14	Картометрический метод	5,00	-
921	305 385,61	2 212 689,46	Картометрический метод	5,00	-
914	305 386,84	2 212 457,07	Картометрический метод	5,00	-
31					

Раздел 2

Сведения о местоположении границ объекта

1	2	3	4	5	6
922	304 009,03	2 213 213,51	Картометрический метод	5,00	-
923	304 005,55	2 213 215,41	Картометрический метод	5,00	-
924	303 999,10	2 213 224,46	Картометрический метод	5,00	-
925	304 027,45	2 213 244,83	Картометрический метод	5,00	-
926	304 004,95	2 213 282,58	Картометрический метод	5,00	-
927	304 022,45	2 213 294,31	Картометрический метод	5,00	-
928	304 020,83	2 213 296,63	Картометрический метод	5,00	-
929	304 024,29	2 213 298,60	Картометрический метод	5,00	-
930	304 024,98	2 213 297,60	Картометрический метод	5,00	-
931	304 035,57	2 213 303,41	Картометрический метод	5,00	-
932	304 034,85	2 213 305,28	Картометрический метод	5,00	-
933	304 042,88	2 213 309,41	Картометрический метод	5,00	-
934	304 042,18	2 213 311,37	Картометрический метод	5,00	-
935	304 043,12	2 213 311,88	Картометрический метод	5,00	-
936	304 041,41	2 213 314,64	Картометрический метод	5,00	-
937	304 024,16	2 213 338,62	Картометрический метод	5,00	-
938	304 019,44	2 213 347,78	Картометрический метод	5,00	-
939	303 995,93	2 213 336,76	Картометрический метод	5,00	-
940	303 939,99	2 213 310,55	Картометрический метод	5,00	-
941	303 944,56	2 213 300,69	Картометрический метод	5,00	-
942	303 958,68	2 213 271,16	Картометрический метод	5,00	-
943	303 956,97	2 213 269,39	Картометрический метод	5,00	-
944	303 950,15	2 213 266,27	Картометрический метод	5,00	-
945	303 951,08	2 213 263,94	Картометрический метод	5,00	-
946	303 923,71	2 213 251,60	Картометрический метод	5,00	-
947	303 928,73	2 213 240,47	Картометрический метод	5,00	-
948	303 956,20	2 213 252,54	Картометрический метод	5,00	-
949	303 965,18	2 213 256,48	Картометрический метод	5,00	-
950	303 967,77	2 213 257,62	Картометрический метод	5,00	-
951	303 970,60	2 213 251,24	Картометрический метод	5,00	-
952	303 975,48	2 213 253,32	Картометрический метод	5,00	-
953	303 974,56	2 213 236,00	Картометрический метод	5,00	-
954	303 981,06	2 213 223,76	Картометрический метод	5,00	-
955	303 983,19	2 213 220,06	Картометрический метод	5,00	-
956	303 986,06	2 213 215,10	Картометрический метод	5,00	-
957	303 989,30	2 213 217,42	Картометрический метод	5,00	-
958	303 997,97	2 213 205,84	Картометрический метод	5,00	-
922	304 009,03	2 213 213,51	Картометрический метод	5,00	-
32					
959	302 185,20	2 214 863,30	Картометрический метод	5,00	-
960	302 261,90	2 214 875,07	Картометрический метод	5,00	-
961	302 253,63	2 214 928,70	Картометрический метод	5,00	-
962	302 176,54	2 214 916,96	Картометрический метод	5,00	-
963	302 174,64	2 214 923,83	Картометрический метод	5,00	-
964	302 170,14	2 214 923,58	Картометрический метод	5,00	-
965	302 169,30	2 214 929,16	Картометрический метод	5,00	-
966	302 162,38	2 214 928,12	Картометрический метод	5,00	-
967	302 161,22	2 214 935,92	Картометрический метод	5,00	-
968	302 160,88	2 214 938,17	Картометрический метод	5,00	-
969	302 146,24	2 214 936,38	Картометрический метод	5,00	-
970	302 153,09	2 214 921,36	Картометрический метод	5,00	-
971	302 154,52	2 214 915,13	Картометрический метод	5,00	-
972	302 158,39	2 214 895,45	Картометрический метод	5,00	-
973	302 174,28	2 214 860,18	Картометрический метод	5,00	-
959	302 185,20	2 214 863,30	Картометрический метод	5,00	-

Раздел 2

Сведения о местоположении границ объекта

1	2	3	4	5	6
33					
974	306 043,90	2 211 908,36	Картометрический метод	5,00	-
975	306 041,98	2 211 865,69	Картометрический метод	5,00	-
976	306 050,49	2 211 864,60	Картометрический метод	5,00	-
977	306 052,10	2 211 908,08	Картометрический метод	5,00	-
974	306 043,90	2 211 908,36	Картометрический метод	5,00	-
34					
978	310 777,80	2 212 928,71	Картометрический метод	5,00	-
979	310 761,32	2 212 915,90	Картометрический метод	5,00	-
980	310 844,87	2 212 814,84	Картометрический метод	5,00	-
981	310 862,08	2 212 826,92	Картометрический метод	5,00	-
982	310 882,42	2 212 842,55	Картометрический метод	5,00	-
983	310 902,67	2 212 857,19	Картометрический метод	5,00	-
984	310 919,56	2 212 869,57	Картометрический метод	5,00	-
985	310 840,29	2 212 960,61	Картометрический метод	5,00	-
986	310 837,00	2 212 964,38	Картометрический метод	5,00	-
987	310 830,71	2 212 971,62	Картометрический метод	5,00	-
988	310 819,34	2 212 960,83	Картометрический метод	5,00	-
978	310 777,80	2 212 928,71	Картометрический метод	5,00	-
35					
989	301 868,78	2 213 752,85	Картометрический метод	5,00	-
990	301 918,59	2 213 763,06	Картометрический метод	5,00	-
991	302 120,59	2 213 820,17	Картометрический метод	5,00	-
992	302 316,22	2 213 875,77	Картометрический метод	5,00	-
993	302 347,12	2 213 788,10	Картометрический метод	5,00	-
994	302 365,95	2 213 735,34	Картометрический метод	5,00	-
995	302 376,96	2 213 738,61	Картометрический метод	5,00	-
996	302 387,18	2 213 704,58	Картометрический метод	5,00	-
997	302 388,92	2 213 704,87	Картометрический метод	5,00	-
998	302 392,74	2 213 705,97	Картометрический метод	5,00	-
999	302 400,38	2 213 708,67	Картометрический метод	5,00	-
1000	302 442,01	2 213 723,85	Картометрический метод	5,00	-
1001	302 455,35	2 213 728,71	Картометрический метод	5,00	-
1002	302 494,93	2 213 743,15	Картометрический метод	5,00	-
1003	302 496,24	2 213 739,94	Картометрический метод	5,00	-
1004	302 542,81	2 213 756,03	Картометрический метод	5,00	-
1005	302 532,08	2 213 825,52	Картометрический метод	5,00	-
1006	302 530,74	2 213 853,31	Картометрический метод	5,00	-
1007	302 530,63	2 213 855,07	Картометрический метод	5,00	-
1008	302 529,60	2 213 888,34	Картометрический метод	5,00	-
1009	302 640,45	2 213 883,93	Картометрический метод	5,00	-
1010	302 655,44	2 213 883,42	Картометрический метод	5,00	-
1011	302 791,96	2 213 875,18	Картометрический метод	5,00	-
1012	302 806,94	2 213 874,66	Картометрический метод	5,00	-
1013	302 858,90	2 213 871,55	Картометрический метод	5,00	-
1014	302 767,79	2 214 334,79	Картометрический метод	5,00	-
1015	302 759,76	2 214 372,34	Картометрический метод	5,00	-
1016	302 731,27	2 214 400,80	Картометрический метод	5,00	-
1017	302 716,83	2 214 418,42	Картометрический метод	5,00	-
1018	302 717,17	2 214 419,53	Картометрический метод	5,00	-
1019	302 713,45	2 214 420,75	Картометрический метод	5,00	-
1020	302 713,04	2 214 419,63	Картометрический метод	5,00	-
1021	302 656,64	2 214 407,59	Картометрический метод	5,00	-
1022	302 494,29	2 214 374,46	Картометрический метод	5,00	-
1023	302 498,18	2 214 355,08	Картометрический метод	5,00	-

Раздел 2

Сведения о местоположении границ объекта

1	2	3	4	5	6
1024	302 505,71	2 214 317,70	Картометрический метод	5,00	-
1025	302 470,33	2 214 310,63	Картометрический метод	5,00	-
1026	302 469,40	2 214 314,71	Картометрический метод	5,00	-
1027	302 454,49	2 214 311,80	Картометрический метод	5,00	-
1028	302 453,08	2 214 317,82	Картометрический метод	5,00	-
1029	302 439,22	2 214 314,91	Картометрический метод	5,00	-
1030	302 440,47	2 214 309,10	Картометрический метод	5,00	-
1031	302 432,42	2 214 307,68	Картометрический метод	5,00	-
1032	302 433,57	2 214 300,98	Картометрический метод	5,00	-
1033	302 427,67	2 214 299,90	Картометрический метод	5,00	-
1034	302 401,57	2 214 295,08	Картометрический метод	5,00	-
1035	302 400,12	2 214 301,69	Картометрический метод	5,00	-
1036	302 348,37	2 214 291,61	Картометрический метод	5,00	-
1037	302 349,13	2 214 286,98	Картометрический метод	5,00	-
1038	302 331,41	2 214 282,94	Картометрический метод	5,00	-
1039	302 330,89	2 214 284,09	Картометрический метод	5,00	-
1040	302 306,63	2 214 279,06	Картометрический метод	5,00	-
1041	302 306,85	2 214 277,74	Картометрический метод	5,00	-
1042	302 038,93	2 214 222,60	Картометрический метод	5,00	-
1043	301 971,68	2 214 208,77	Картометрический метод	5,00	-
1044	301 970,82	2 214 209,10	Картометрический метод	5,00	-
1045	301 964,63	2 214 207,49	Картометрический метод	5,00	-
1046	301 953,71	2 214 215,25	Картометрический метод	5,00	-
1047	301 947,93	2 214 219,50	Картометрический метод	5,00	-
1048	301 935,30	2 214 284,18	Картометрический метод	5,00	-
1049	301 934,86	2 214 286,94	Картометрический метод	5,00	-
1050	301 945,42	2 214 288,83	Картометрический метод	5,00	-
1051	301 945,80	2 214 304,28	Картометрический метод	5,00	-
1052	301 936,38	2 214 351,35	Картометрический метод	5,00	-
1053	301 924,03	2 214 419,68	Картометрический метод	5,00	-
1054	301 799,37	2 214 397,85	Картометрический метод	5,00	-
1055	301 814,31	2 214 289,55	Картометрический метод	5,00	-
1056	301 795,31	2 214 286,46	Картометрический метод	5,00	-
1057	301 799,19	2 214 263,09	Картометрический метод	5,00	-
1058	301 793,01	2 214 262,02	Картометрический метод	5,00	-
1059	301 711,31	2 214 248,30	Картометрический метод	5,00	-
1060	301 707,47	2 214 245,55	Картометрический метод	5,00	-
1061	301 707,25	2 214 247,52	Картометрический метод	5,00	-
1062	301 696,36	2 214 246,70	Картометрический метод	5,00	-
1063	301 715,13	2 214 009,23	Картометрический метод	5,00	-
1064	301 731,06	2 214 010,50	Картометрический метод	5,00	-
1065	301 732,84	2 214 010,57	Картометрический метод	5,00	-
1066	301 789,47	2 214 014,69	Картометрический метод	5,00	-
1067	301 791,74	2 213 994,08	Картометрический метод	5,00	-
1068	301 792,79	2 213 993,88	Картометрический метод	5,00	-
1069	301 794,75	2 213 973,96	Картометрический метод	5,00	-
1070	301 790,80	2 213 973,63	Картометрический метод	5,00	-
1071	301 791,33	2 213 967,68	Картометрический метод	5,00	-
1072	301 737,22	2 213 962,53	Картометрический метод	5,00	-
1073	301 743,10	2 213 897,41	Картометрический метод	5,00	-
1074	301 750,38	2 213 816,34	Картометрический метод	5,00	-
1075	301 750,64	2 213 816,20	Картометрический метод	5,00	-
1076	301 756,94	2 213 816,77	Картометрический метод	5,00	-
1077	301 757,19	2 213 812,61	Картометрический метод	5,00	-
1078	301 771,39	2 213 814,20	Картометрический метод	5,00	-

Раздел 2

Сведения о местоположении границ объекта

1	2	3	4	5	6
1079	301 772,07	2 213 808,16	Картометрический метод	5,00	-
1080	301 779,24	2 213 805,71	Картометрический метод	5,00	-
1081	301 764,87	2 213 769,47	Картометрический метод	5,00	-
1082	301 766,24	2 213 751,00	Картометрический метод	5,00	-
1083	301 770,20	2 213 679,41	Картометрический метод	5,00	-
1084	301 770,97	2 213 668,12	Картометрический метод	5,00	-
1085	301 771,35	2 213 661,87	Картометрический метод	5,00	-
1086	301 774,03	2 213 637,56	Картометрический метод	5,00	-
1087	301 775,15	2 213 626,37	Картометрический метод	5,00	-
1088	301 781,33	2 213 570,22	Картометрический метод	5,00	-
1089	301 786,98	2 213 508,93	Картометрический метод	5,00	-
1090	301 846,92	2 213 519,75	Картометрический метод	5,00	-
1091	301 862,11	2 213 521,02	Картометрический метод	5,00	-
1092	301 865,08	2 213 521,32	Картометрический метод	5,00	-
1093	301 881,27	2 213 522,97	Картометрический метод	5,00	-
989	301 868,78	2 213 752,85	Картометрический метод	5,00	-
36					
1094	303 172,43	2 215 027,78	Картометрический метод	5,00	-
1095	303 166,08	2 215 027,19	Картометрический метод	5,00	-
1096	303 163,20	2 215 026,34	Картометрический метод	5,00	-
1097	303 128,30	2 215 016,03	Картометрический метод	5,00	-
1098	303 146,83	2 214 933,81	Картометрический метод	5,00	-
1099	303 148,52	2 214 928,86	Картометрический метод	5,00	-
1100	303 149,71	2 214 919,65	Картометрический метод	5,00	-
1101	303 142,28	2 214 913,02	Картометрический метод	5,00	-
1102	303 098,28	2 214 957,01	Картометрический метод	5,00	-
1103	303 008,67	2 214 935,53	Картометрический метод	5,00	-
1104	302 954,22	2 215 233,16	Картометрический метод	5,00	-
1105	302 952,75	2 215 242,07	Картометрический метод	5,00	-
1106	302 948,63	2 215 265,37	Картометрический метод	5,00	-
1107	302 718,90	2 215 161,87	Картометрический метод	5,00	-
1108	302 743,45	2 215 026,13	Картометрический метод	5,00	-
1109	302 783,87	2 214 805,91	Картометрический метод	5,00	-
1110	302 820,97	2 214 595,25	Картометрический метод	5,00	-
1111	302 963,10	2 214 621,89	Картометрический метод	5,00	-
1112	302 960,13	2 214 644,82	Картометрический метод	5,00	-
1113	302 960,03	2 214 645,31	Картометрический метод	5,00	-
1114	302 945,93	2 214 714,76	Картометрический метод	5,00	-
1115	302 909,11	2 214 706,99	Картометрический метод	5,00	-
1116	302 897,67	2 214 763,33	Картометрический метод	5,00	-
1117	302 934,50	2 214 771,09	Картометрический метод	5,00	-
1118	302 932,43	2 214 781,42	Картометрический метод	5,00	-
1119	302 930,72	2 214 789,71	Картометрический метод	5,00	-
1120	302 951,48	2 214 793,58	Картометрический метод	5,00	-
1121	302 957,99	2 214 794,78	Картометрический метод	5,00	-
1122	302 953,91	2 214 818,93	Картометрический метод	5,00	-
1123	302 957,49	2 214 821,21	Картометрический метод	5,00	-
1124	303 084,33	2 214 847,80	Картометрический метод	5,00	-
1125	303 122,97	2 214 855,89	Картометрический метод	5,00	-
1126	303 161,69	2 214 862,12	Картометрический метод	5,00	-
1127	303 157,83	2 214 873,60	Картометрический метод	5,00	-
1128	303 152,95	2 214 891,62	Картометрический метод	5,00	-
1129	303 198,98	2 214 901,41	Картометрический метод	5,00	-
1094	303 172,43	2 215 027,78	Картометрический метод	5,00	-

Раздел 2

Сведения о местоположении границ объекта

1	2	3	4	5	6
1130	306 794,24	2 216 993,45	Картометрический метод	5,00	-
1131	306 843,53	2 217 001,67	Картометрический метод	5,00	-
1132	306 835,05	2 217 036,75	Картометрический метод	5,00	-
1133	306 831,93	2 217 055,29	Картометрический метод	5,00	-
1134	306 829,35	2 217 075,32	Картометрический метод	5,00	-
1135	306 814,90	2 217 125,37	Картометрический метод	5,00	-
1136	306 783,91	2 217 116,64	Картометрический метод	5,00	-
1137	306 746,37	2 217 223,64	Картометрический метод	5,00	-
1138	306 723,23	2 217 283,64	Картометрический метод	5,00	-
1139	306 702,32	2 217 328,39	Картометрический метод	5,00	-
1140	306 696,69	2 217 346,82	Картометрический метод	5,00	-
1141	306 700,56	2 217 325,19	Картометрический метод	5,00	-
1142	306 701,40	2 217 313,85	Картометрический метод	5,00	-
1143	306 702,01	2 217 313,84	Картометрический метод	5,00	-
1144	306 731,68	2 217 217,94	Картометрический метод	5,00	-
1145	306 767,54	2 217 090,41	Картометрический метод	5,00	-
1146	306 782,67	2 217 034,73	Картометрический метод	5,00	-
1130	306 794,24	2 216 993,45	Картометрический метод	5,00	-
38					
1147	301 445,05	2 215 290,72	Картометрический метод	5,00	-
1148	301 430,33	2 215 434,60	Картометрический метод	5,00	-
1149	301 450,41	2 215 437,67	Картометрический метод	5,00	-
1150	301 547,62	2 215 446,22	Картометрический метод	5,00	-
1151	301 576,90	2 215 449,14	Картометрический метод	5,00	-
1152	301 581,95	2 215 399,80	Картометрический метод	5,00	-
1153	301 582,96	2 215 389,90	Картометрический метод	5,00	-
1154	301 584,07	2 215 378,98	Картометрический метод	5,00	-
1155	301 585,35	2 215 366,52	Картометрический метод	5,00	-
1156	301 620,28	2 215 367,01	Картометрический метод	5,00	-
1157	301 620,24	2 215 364,68	Картометрический метод	5,00	-
1158	301 631,22	2 215 365,22	Картометрический метод	5,00	-
1159	301 637,65	2 215 366,63	Картометрический метод	5,00	-
1160	301 636,29	2 215 382,07	Картометрический метод	5,00	-
1161	301 629,20	2 215 381,67	Картометрический метод	5,00	-
1162	301 626,43	2 215 387,84	Картометрический метод	5,00	-
1163	301 625,61	2 215 402,10	Картометрический метод	5,00	-
1164	301 633,85	2 215 402,54	Картометрический метод	5,00	-
1165	301 641,83	2 215 402,57	Картометрический метод	5,00	-
1166	301 648,29	2 215 402,59	Картометрический метод	5,00	-
1167	301 647,94	2 215 409,01	Картометрический метод	5,00	-
1168	301 644,96	2 215 464,47	Картометрический метод	5,00	-
1169	301 644,02	2 215 481,98	Картометрический метод	5,00	-
1170	301 642,15	2 215 503,89	Картометрический метод	5,00	-
1171	301 636,26	2 215 510,88	Картометрический метод	5,00	-
1172	301 556,74	2 215 513,92	Картометрический метод	5,00	-
1173	301 557,18	2 215 508,88	Картометрический метод	5,00	-
1174	301 556,49	2 215 508,82	Картометрический метод	5,00	-
1175	301 543,93	2 215 507,74	Картометрический метод	5,00	-
1176	301 544,36	2 215 481,95	Картометрический метод	5,00	-
1177	301 537,69	2 215 481,44	Картометрический метод	5,00	-
1178	301 530,86	2 215 480,92	Картометрический метод	5,00	-
1179	301 531,10	2 215 478,23	Картометрический метод	5,00	-
1180	301 524,93	2 215 477,66	Картометрический метод	5,00	-
1181	301 525,32	2 215 473,53	Картометрический метод	5,00	-
1182	301 525,34	2 215 473,29	Картометрический метод	5,00	-

Раздел 2

Сведения о местоположении границ объекта

1	2	3	4	5	6
1183	301 463,00	2 215 467,82	Картометрический метод	5,00	-
1184	301 426,49	2 215 464,24	Картометрический метод	5,00	-
1185	301 398,57	2 215 689,97	Картометрический метод	5,00	-
1186	301 389,62	2 215 760,56	Картометрический метод	5,00	-
1187	301 383,90	2 215 805,65	Картометрический метод	5,00	-
1188	301 217,46	2 215 784,40	Картометрический метод	5,00	-
1189	301 219,60	2 215 765,02	Картометрический метод	5,00	-
1190	301 220,33	2 215 758,52	Картометрический метод	5,00	-
1191	301 217,30	2 215 758,02	Картометрический метод	5,00	-
1192	301 224,26	2 215 710,34	Картометрический метод	5,00	-
1193	301 222,27	2 215 710,04	Картометрический метод	5,00	-
1194	301 224,28	2 215 695,00	Картометрический метод	5,00	-
1195	301 226,91	2 215 681,40	Картометрический метод	5,00	-
1196	301 140,20	2 215 671,02	Картометрический метод	5,00	-
1197	301 041,93	2 215 658,55	Картометрический метод	5,00	-
1198	301 042,39	2 215 655,03	Картометрический метод	5,00	-
1199	301 036,49	2 215 654,26	Картометрический метод	5,00	-
1200	301 036,04	2 215 657,79	Картометрический метод	5,00	-
1201	301 035,24	2 215 663,89	Картометрический метод	5,00	-
1202	301 028,94	2 215 663,07	Картометрический метод	5,00	-
1203	301 026,40	2 215 680,28	Картометрический метод	5,00	-
1204	301 023,30	2 215 679,90	Картометрический метод	5,00	-
1205	300 992,65	2 215 676,25	Картометрический метод	5,00	-
1206	300 940,63	2 215 670,05	Картометрический метод	5,00	-
1207	300 925,05	2 215 668,10	Картометрический метод	5,00	-
1208	300 916,39	2 215 690,60	Картометрический метод	5,00	-
1209	300 911,34	2 215 734,00	Картометрический метод	5,00	-
1210	300 911,24	2 215 747,63	Картометрический метод	5,00	-
1211	300 787,25	2 215 733,60	Картометрический метод	5,00	-
1212	300 789,43	2 215 716,49	Картометрический метод	5,00	-
1213	300 790,69	2 215 705,55	Картометрический метод	5,00	-
1214	300 794,36	2 215 674,02	Картометрический метод	5,00	-
1215	300 796,92	2 215 652,09	Картометрический метод	5,00	-
1216	300 782,75	2 215 650,64	Картометрический метод	5,00	-
1217	300 754,01	2 215 647,67	Картометрический метод	5,00	-
1218	300 744,83	2 215 646,72	Картометрический метод	5,00	-
1219	300 723,52	2 215 644,34	Картометрический метод	5,00	-
1220	300 728,76	2 215 600,27	Картометрический метод	5,00	-
1221	300 704,85	2 215 597,40	Картометрический метод	5,00	-
1222	300 624,62	2 215 587,26	Картометрический метод	5,00	-
1223	300 587,58	2 215 582,74	Картометрический метод	5,00	-
1224	300 532,74	2 215 575,03	Картометрический метод	5,00	-
1225	300 528,81	2 215 609,46	Картометрический метод	5,00	-
1226	300 526,03	2 215 615,29	Картометрический метод	5,00	-
1227	300 524,08	2 215 617,86	Картометрический метод	5,00	-
1228	300 504,95	2 215 631,04	Картометрический метод	5,00	-
1229	300 503,90	2 215 633,48	Картометрический метод	5,00	-
1230	300 499,69	2 215 665,60	Картометрический метод	5,00	-
1231	300 494,96	2 215 691,47	Картометрический метод	5,00	-
1232	300 406,81	2 215 678,17	Картометрический метод	5,00	-
1233	300 407,06	2 215 667,61	Картометрический метод	5,00	-
1234	300 400,48	2 215 667,90	Картометрический метод	5,00	-
1235	300 402,32	2 215 654,70	Картометрический метод	5,00	-
1236	300 417,12	2 215 548,83	Картометрический метод	5,00	-
1237	300 447,64	2 215 525,25	Картометрический метод	5,00	-

Раздел 2

Сведения о местоположении границ объекта

1	2	3	4	5	6
1238	300 507,30	2 215 530,89	Картометрический метод	5,00	-
1239	300 496,43	2 215 301,73	Картометрический метод	5,00	-
1240	300 500,23	2 215 301,55	Картометрический метод	5,00	-
1241	300 510,03	2 215 300,96	Картометрический метод	5,00	-
1242	300 539,26	2 215 299,18	Картометрический метод	5,00	-
1243	300 551,50	2 215 284,17	Картометрический метод	5,00	-
1244	300 552,43	2 215 236,76	Картометрический метод	5,00	-
1245	300 559,86	2 215 236,59	Картометрический метод	5,00	-
1246	300 560,06	2 215 272,74	Картометрический метод	5,00	-
1247	300 563,59	2 215 279,57	Картометрический метод	5,00	-
1248	300 563,41	2 215 285,41	Картометрический метод	5,00	-
1249	300 560,14	2 215 289,20	Картометрический метод	5,00	-
1250	300 560,61	2 215 306,76	Картометрический метод	5,00	-
1251	300 560,85	2 215 351,55	Картометрический метод	5,00	-
1252	300 563,77	2 215 352,26	Картометрический метод	5,00	-
1253	300 573,14	2 215 353,60	Картометрический метод	5,00	-
1254	300 667,96	2 215 367,70	Картометрический метод	5,00	-
1255	300 669,79	2 215 369,37	Картометрический метод	5,00	-
1256	300 674,95	2 215 378,07	Картометрический метод	5,00	-
1257	300 682,47	2 215 375,42	Картометрический метод	5,00	-
1258	300 732,19	2 215 349,79	Картометрический метод	5,00	-
1259	300 740,55	2 215 253,01	Картометрический метод	5,00	-
1260	300 733,02	2 215 252,61	Картометрический метод	5,00	-
1261	300 733,37	2 215 245,98	Картометрический метод	5,00	-
1262	300 741,11	2 215 246,39	Картометрический метод	5,00	-
1263	300 742,13	2 215 234,57	Картометрический метод	5,00	-
1264	300 765,30	2 215 233,43	Картометрический метод	5,00	-
1265	300 772,26	2 215 157,41	Картометрический метод	5,00	-
1266	300 788,94	2 215 155,95	Картометрический метод	5,00	-
1267	300 908,06	2 215 150,79	Картометрический метод	5,00	-
1268	300 910,02	2 215 196,87	Картометрический метод	5,00	-
1269	301 119,98	2 215 188,31	Картометрический метод	5,00	-
1270	301 119,53	2 215 179,00	Картометрический метод	5,00	-
1271	301 109,13	2 215 179,36	Картометрический метод	5,00	-
1272	301 108,41	2 215 156,17	Картометрический метод	5,00	-
1273	301 103,95	2 215 156,35	Картометрический метод	5,00	-
1274	301 103,85	2 215 153,84	Картометрический метод	5,00	-
1275	301 095,86	2 215 154,17	Картометрический метод	5,00	-
1276	301 095,39	2 215 142,12	Картометрический метод	5,00	-
1277	301 098,34	2 215 141,87	Картометрический метод	5,00	-
1278	301 105,51	2 215 141,54	Картометрический метод	5,00	-
1279	301 105,42	2 215 139,19	Картометрический метод	5,00	-
1280	301 115,32	2 215 138,81	Картометрический метод	5,00	-
1281	301 115,49	2 215 141,15	Картометрический метод	5,00	-
1282	301 119,12	2 215 141,01	Картометрический метод	5,00	-
1283	301 124,17	2 215 140,79	Картометрический метод	5,00	-
1284	301 195,41	2 215 137,61	Картометрический метод	5,00	-
1285	301 200,66	2 215 137,38	Картометрический метод	5,00	-
1286	301 273,44	2 215 133,91	Картометрический метод	5,00	-
1287	301 274,89	2 215 133,84	Картометрический метод	5,00	-
1288	301 434,04	2 215 127,13	Картометрический метод	5,00	-
1289	301 458,93	2 215 126,15	Картометрический метод	5,00	-
1147	301 445,05	2 215 290,72	Картометрический метод	5,00	-
39					
1290	306 783,33	2 216 149,24	Картометрический метод	5,00	-

Раздел 2

Сведения о местоположении границ объекта

1	2	3	4	5	6
1291	306 787,25	2 216 151,76	Картометрический метод	5,00	-
1292	306 790,94	2 216 151,49	Картометрический метод	5,00	-
1293	306 790,80	2 216 158,27	Картометрический метод	5,00	-
1294	306 805,58	2 216 157,66	Картометрический метод	5,00	-
1295	306 805,69	2 216 160,11	Картометрический метод	5,00	-
1296	306 807,82	2 216 160,05	Картометрический метод	5,00	-
1297	306 808,84	2 216 175,24	Картометрический метод	5,00	-
1298	306 812,21	2 216 195,10	Картометрический метод	5,00	-
1299	306 812,92	2 216 197,60	Картометрический метод	5,00	-
1300	306 814,58	2 216 216,15	Картометрический метод	5,00	-
1301	306 810,36	2 216 219,35	Картометрический метод	5,00	-
1302	306 815,05	2 216 261,87	Картометрический метод	5,00	-
1303	306 820,92	2 216 261,19	Картометрический метод	5,00	-
1304	306 822,95	2 216 278,63	Картометрический метод	5,00	-
1305	306 825,58	2 216 278,66	Картометрический метод	5,00	-
1306	306 835,21	2 216 274,58	Картометрический метод	5,00	-
1307	306 848,01	2 216 276,43	Картометрический метод	5,00	-
1308	306 883,48	2 216 290,74	Картометрический метод	5,00	-
1309	306 894,89	2 216 297,27	Картометрический метод	5,00	-
1310	306 888,23	2 216 315,76	Картометрический метод	5,00	-
1311	306 889,45	2 216 318,13	Картометрический метод	5,00	-
1312	306 893,89	2 216 320,32	Картометрический метод	5,00	-
1313	306 913,48	2 216 327,99	Картометрический метод	5,00	-
1314	306 895,00	2 216 376,74	Картометрический метод	5,00	-
1315	306 822,89	2 216 350,60	Картометрический метод	5,00	-
1316	306 801,38	2 216 357,05	Картометрический метод	5,00	-
1317	306 693,65	2 216 277,16	Картометрический метод	5,00	-
1318	306 692,26	2 216 280,23	Картометрический метод	5,00	-
1319	306 688,52	2 216 277,56	Картометрический метод	5,00	-
1320	306 604,33	2 216 217,18	Картометрический метод	5,00	-
1321	306 635,82	2 216 195,74	Картометрический метод	5,00	-
1322	306 642,15	2 216 193,58	Картометрический метод	5,00	-
1323	306 705,51	2 216 171,81	Картометрический метод	5,00	-
1324	306 743,62	2 216 159,56	Картометрический метод	5,00	-
1325	306 755,70	2 216 157,45	Картометрический метод	5,00	-
1326	306 764,96	2 216 155,65	Картометрический метод	5,00	-
1327	306 764,20	2 216 150,12	Картометрический метод	5,00	-
1290	306 783,33	2 216 149,24	Картометрический метод	5,00	-
40					
1328	309 583,70	2 213 294,83	Картометрический метод	5,00	-
1329	309 642,56	2 213 163,31	Картометрический метод	5,00	-
1330	309 658,27	2 213 091,14	Картометрический метод	5,00	-
1331	309 652,72	2 213 074,38	Картометрический метод	5,00	-
1332	309 730,95	2 213 056,20	Картометрический метод	5,00	-
1333	309 949,97	2 213 014,10	Картометрический метод	5,00	-
1334	309 951,64	2 213 021,39	Картометрический метод	5,00	-
1335	309 967,18	2 213 020,19	Картометрический метод	5,00	-
1336	309 977,67	2 213 126,64	Картометрический метод	5,00	-
1337	309 981,10	2 213 159,86	Картометрический метод	5,00	-
1338	309 990,38	2 213 259,71	Картометрический метод	5,00	-
1339	309 956,90	2 213 275,88	Картометрический метод	5,00	-
1340	309 920,88	2 213 278,86	Картометрический метод	5,00	-
1341	309 912,63	2 213 279,83	Картометрический метод	5,00	-
1342	309 910,05	2 213 280,14	Картометрический метод	5,00	-
1343	309 908,65	2 213 280,27	Картометрический метод	5,00	-

Раздел 2

Сведения о местоположении границ объекта

1	2	3	4	5	6
1344	309 865,98	2 213 284,17	Картометрический метод	5,00	-
1345	309 846,57	2 213 287,95	Картометрический метод	5,00	-
1346	309 810,67	2 213 295,85	Картометрический метод	5,00	-
1347	309 801,66	2 213 296,07	Картометрический метод	5,00	-
1348	309 774,52	2 213 304,45	Картометрический метод	5,00	-
1349	309 768,09	2 213 286,82	Картометрический метод	5,00	-
1350	309 767,50	2 213 286,97	Картометрический метод	5,00	-
1351	309 747,22	2 213 292,18	Картометрический метод	5,00	-
1352	309 699,96	2 213 306,61	Картометрический метод	5,00	-
1353	309 689,03	2 213 320,62	Картометрический метод	5,00	-
1354	309 631,19	2 213 344,46	Картометрический метод	5,00	-
1355	309 628,17	2 213 342,75	Картометрический метод	5,00	-
1356	309 599,91	2 213 354,24	Картометрический метод	5,00	-
1357	309 592,17	2 213 356,16	Картометрический метод	5,00	-
1328	309 583,70	2 213 294,83	Картометрический метод	5,00	-
41					
1358	309 867,71	2 214 155,36	Картометрический метод	5,00	-
1359	309 872,64	2 214 184,83	Картометрический метод	5,00	-
1360	309 884,94	2 214 262,08	Картометрический метод	5,00	-
1361	309 708,28	2 214 291,35	Картометрический метод	5,00	-
1362	309 698,12	2 214 229,06	Картометрический метод	5,00	-
1363	309 693,14	2 214 189,13	Картометрический метод	5,00	-
1364	309 688,25	2 214 149,78	Картометрический метод	5,00	-
1365	309 667,71	2 214 005,60	Картометрический метод	5,00	-
1366	309 508,00	2 214 029,01	Картометрический метод	5,00	-
1367	309 499,48	2 214 030,32	Картометрический метод	5,00	-
1368	309 504,69	2 214 066,19	Картометрический метод	5,00	-
1369	309 500,58	2 214 066,57	Картометрический метод	5,00	-
1370	309 391,96	2 214 075,39	Картометрический метод	5,00	-
1371	309 318,40	2 214 081,27	Картометрический метод	5,00	-
1372	309 305,88	2 214 082,31	Картометрический метод	5,00	-
1373	309 278,49	2 214 169,36	Картометрический метод	5,00	-
1374	309 268,39	2 214 200,82	Картометрический метод	5,00	-
1375	309 232,67	2 214 314,38	Картометрический метод	5,00	-
1376	309 231,14	2 214 319,26	Картометрический метод	5,00	-
1377	309 185,10	2 214 465,60	Картометрический метод	5,00	-
1378	309 164,60	2 214 530,79	Картометрический метод	5,00	-
1379	309 115,60	2 214 569,24	Картометрический метод	5,00	-
1380	309 106,61	2 214 561,66	Картометрический метод	5,00	-
1381	309 058,54	2 214 555,66	Картометрический метод	5,00	-
1382	309 054,78	2 214 555,26	Картометрический метод	5,00	-
1383	308 996,98	2 214 547,38	Картометрический метод	5,00	-
1384	308 996,83	2 214 548,60	Картометрический метод	5,00	-
1385	308 989,85	2 214 547,74	Картометрический метод	5,00	-
1386	308 989,99	2 214 546,53	Картометрический метод	5,00	-
1387	308 987,29	2 214 546,21	Картометрический метод	5,00	-
1388	308 987,14	2 214 547,41	Картометрический метод	5,00	-
1389	308 986,67	2 214 548,39	Картометрический метод	5,00	-
1390	308 985,31	2 214 549,68	Картометрический метод	5,00	-
1391	308 983,06	2 214 550,25	Картометрический метод	5,00	-
1392	308 972,48	2 214 548,80	Картометрический метод	5,00	-
1393	308 971,94	2 214 552,13	Картометрический метод	5,00	-
1394	308 960,15	2 214 550,46	Картометрический метод	5,00	-
1395	308 932,90	2 214 546,56	Картометрический метод	5,00	-
1396	308 931,47	2 214 555,15	Картометрический метод	5,00	-

Раздел 2

Сведения о местоположении границ объекта

1	2	3	4	5	6
1397	308 927,42	2 214 554,89	Картометрический метод	5,00	-
1398	308 926,46	2 214 560,77	Картометрический метод	5,00	-
1399	308 894,71	2 214 555,68	Картометрический метод	5,00	-
1400	308 879,43	2 214 551,95	Картометрический метод	5,00	-
1401	308 759,38	2 214 522,58	Картометрический метод	5,00	-
1402	308 705,49	2 214 509,40	Картометрический метод	5,00	-
1403	308 670,28	2 214 500,78	Картометрический метод	5,00	-
1404	308 670,76	2 214 498,88	Картометрический метод	5,00	-
1405	308 651,15	2 214 493,91	Картометрический метод	5,00	-
1406	308 650,74	2 214 495,91	Картометрический метод	5,00	-
1407	308 640,70	2 214 493,12	Картометрический метод	5,00	-
1408	308 633,56	2 214 493,68	Картометрический метод	5,00	-
1409	308 604,65	2 214 496,57	Картометрический метод	5,00	-
1410	308 605,52	2 214 507,34	Картометрический метод	5,00	-
1411	308 605,16	2 214 509,49	Картометрический метод	5,00	-
1412	308 601,24	2 214 525,85	Картометрический метод	5,00	-
1413	308 593,73	2 214 524,01	Картометрический метод	5,00	-
1414	308 587,40	2 214 545,49	Картометрический метод	5,00	-
1415	308 557,45	2 214 537,26	Картометрический метод	5,00	-
1416	308 542,65	2 214 532,76	Картометрический метод	5,00	-
1417	308 529,26	2 214 531,20	Картометрический метод	5,00	-
1418	308 450,64	2 214 493,34	Картометрический метод	5,00	-
1419	308 448,31	2 214 492,22	Картометрический метод	5,00	-
1420	308 444,32	2 214 498,04	Картометрический метод	5,00	-
1421	308 433,34	2 214 491,35	Картометрический метод	5,00	-
1422	308 416,07	2 214 515,26	Картометрический метод	5,00	-
1423	308 358,29	2 214 595,31	Картометрический метод	5,00	-
1424	308 349,69	2 214 588,13	Картометрический метод	5,00	-
1425	308 345,84	2 214 584,92	Картометрический метод	5,00	-
1426	308 342,27	2 214 581,94	Картометрический метод	5,00	-
1427	308 443,78	2 214 466,29	Картометрический метод	5,00	-
1428	308 456,15	2 214 428,35	Картометрический метод	5,00	-
1429	308 521,34	2 214 342,53	Картометрический метод	5,00	-
1430	308 552,64	2 214 279,89	Картометрический метод	5,00	-
1431	308 573,12	2 214 238,92	Картометрический метод	5,00	-
1432	308 606,86	2 214 116,56	Картометрический метод	5,00	-
1433	308 641,64	2 213 990,40	Картометрический метод	5,00	-
1434	308 648,80	2 213 966,73	Картометрический метод	5,00	-
1435	308 638,57	2 213 960,01	Картометрический метод	5,00	-
1436	308 661,17	2 213 908,95	Картометрический метод	5,00	-
1437	308 664,08	2 213 895,60	Картометрический метод	5,00	-
1438	308 668,04	2 213 896,16	Картометрический метод	5,00	-
1439	308 729,43	2 213 773,03	Картометрический метод	5,00	-
1440	308 730,66	2 213 770,55	Картометрический метод	5,00	-
1441	308 731,35	2 213 770,67	Картометрический метод	5,00	-
1442	308 734,31	2 213 771,15	Картометрический метод	5,00	-
1443	308 737,83	2 213 771,73	Картометрический метод	5,00	-
1444	308 739,78	2 213 771,98	Картометрический метод	5,00	-
1445	308 743,27	2 213 772,94	Картометрический метод	5,00	-
1446	308 743,66	2 213 770,26	Картометрический метод	5,00	-
1447	308 776,38	2 213 765,06	Картометрический метод	5,00	-
1448	308 782,42	2 213 746,56	Картометрический метод	5,00	-
1449	308 803,58	2 213 746,50	Картометрический метод	5,00	-
1450	308 805,33	2 213 705,81	Картометрический метод	5,00	-
1451	308 805,71	2 213 702,78	Картометрический метод	5,00	-

Раздел 2

Сведения о местоположении границ объекта

1	2	3	4	5	6
1452	308 807,66	2 213 702,87	Картометрический метод	5,00	-
1453	308 816,14	2 213 702,79	Картометрический метод	5,00	-
1454	308 822,04	2 213 702,15	Картометрический метод	5,00	-
1455	308 848,57	2 213 703,81	Картометрический метод	5,00	-
1456	308 860,90	2 213 706,76	Картометрический метод	5,00	-
1457	308 873,97	2 213 708,44	Картометрический метод	5,00	-
1458	308 874,69	2 213 705,66	Картометрический метод	5,00	-
1459	308 878,09	2 213 706,55	Картометрический метод	5,00	-
1460	308 878,86	2 213 716,36	Картометрический метод	5,00	-
1461	308 878,82	2 213 739,79	Картометрический метод	5,00	-
1462	308 882,29	2 213 792,20	Картометрический метод	5,00	-
1463	308 881,64	2 213 878,90	Картометрический метод	5,00	-
1464	308 881,96	2 213 883,30	Картометрический метод	5,00	-
1465	308 892,62	2 213 883,79	Картометрический метод	5,00	-
1466	308 892,61	2 213 885,33	Картометрический метод	5,00	-
1467	308 892,60	2 213 885,59	Картометрический метод	5,00	-
1468	308 945,00	2 213 887,58	Картометрический метод	5,00	-
1469	308 945,07	2 213 885,86	Картометрический метод	5,00	-
1470	309 020,52	2 213 888,81	Картометрический метод	5,00	-
1471	309 020,33	2 213 891,81	Картометрический метод	5,00	-
1472	309 018,33	2 213 923,19	Картометрический метод	5,00	-
1473	309 027,12	2 213 923,68	Картометрический метод	5,00	-
1474	309 026,90	2 213 932,01	Картометрический метод	5,00	-
1475	309 178,73	2 213 938,97	Картометрический метод	5,00	-
1476	309 178,77	2 213 936,06	Картометрический метод	5,00	-
1477	309 185,67	2 213 936,71	Картометрический метод	5,00	-
1478	309 185,81	2 213 929,34	Картометрический метод	5,00	-
1479	309 228,48	2 213 932,13	Картометрический метод	5,00	-
1480	309 350,41	2 213 940,09	Картометрический метод	5,00	-
1481	309 484,93	2 213 937,02	Картометрический метод	5,00	-
1482	309 478,59	2 213 882,59	Картометрический метод	5,00	-
1483	309 624,10	2 213 875,48	Картометрический метод	5,00	-
1484	309 808,65	2 213 845,39	Картометрический метод	5,00	-
1485	309 815,83	2 213 845,36	Картометрический метод	5,00	-
1486	309 862,63	2 214 124,98	Картометрический метод	5,00	-
1487	309 853,41	2 214 126,51	Картометрический метод	5,00	-
1488	309 846,76	2 214 127,62	Картометрический метод	5,00	-
1489	309 763,76	2 214 141,41	Картометрический метод	5,00	-
1490	309 764,76	2 214 147,33	Картометрический метод	5,00	-
1491	309 758,83	2 214 148,32	Картометрический метод	5,00	-
1492	309 757,33	2 214 151,52	Картометрический метод	5,00	-
1493	309 750,39	2 214 152,44	Картометрический метод	5,00	-
1494	309 744,52	2 214 157,12	Картометрический метод	5,00	-
1495	309 746,51	2 214 168,66	Картометрический метод	5,00	-
1496	309 750,09	2 214 189,46	Картометрический метод	5,00	-
1497	309 818,66	2 214 177,51	Картометрический метод	5,00	-
1498	309 816,60	2 214 167,60	Картометрический метод	5,00	-
1499	309 821,37	2 214 163,03	Картометрический метод	5,00	-
1500	309 858,47	2 214 156,90	Картометрический метод	5,00	-
1358	309 867,71	2 214 155,36	Картометрический метод	5,00	-
42					
1501	306 669,04	2 217 437,36	Картометрический метод	5,00	-
1502	306 657,03	2 217 476,69	Картометрический метод	5,00	-
1503	306 653,70	2 217 487,59	Картометрический метод	5,00	-
1504	306 622,02	2 217 565,70	Картометрический метод	5,00	-

Раздел 2

Сведения о местоположении границ объекта

1	2	3	4	5	6
1505	306 613,62	2 217 586,40	Картометрический метод	5,00	-
1506	306 564,10	2 217 703,42	Картометрический метод	5,00	-
1507	306 537,67	2 217 583,35	Картометрический метод	5,00	-
1508	306 497,27	2 217 537,10	Картометрический метод	5,00	-
1509	306 440,02	2 217 496,76	Картометрический метод	5,00	-
1510	306 397,31	2 217 476,87	Картометрический метод	5,00	-
1511	306 324,24	2 217 464,44	Картометрический метод	5,00	-
1512	306 330,24	2 217 435,61	Картометрический метод	5,00	-
1513	306 333,71	2 217 396,23	Картометрический метод	5,00	-
1514	306 328,43	2 217 381,03	Картометрический метод	5,00	-
1515	306 310,16	2 217 350,02	Картометрический метод	5,00	-
1516	306 301,21	2 217 334,85	Картометрический метод	5,00	-
1517	306 274,37	2 217 289,32	Картометрический метод	5,00	-
1518	306 269,05	2 217 284,30	Картометрический метод	5,00	-
1519	306 254,59	2 217 230,94	Картометрический метод	5,00	-
1520	306 238,01	2 217 203,43	Картометрический метод	5,00	-
1521	306 307,19	2 216 905,81	Картометрический метод	5,00	-
1522	306 335,73	2 216 897,58	Картометрический метод	5,00	-
1523	306 360,52	2 216 899,29	Картометрический метод	5,00	-
1524	306 366,44	2 216 900,76	Картометрический метод	5,00	-
1525	306 372,62	2 216 902,31	Картометрический метод	5,00	-
1526	306 393,98	2 216 907,65	Картометрический метод	5,00	-
1527	306 411,66	2 216 918,86	Картометрический метод	5,00	-
1528	306 447,75	2 216 927,10	Картометрический метод	5,00	-
1529	306 521,16	2 216 943,86	Картометрический метод	5,00	-
1530	306 556,81	2 216 952,00	Картометрический метод	5,00	-
1531	306 558,19	2 216 959,92	Картометрический метод	5,00	-
1532	306 555,03	2 216 960,31	Картометрический метод	5,00	-
1533	306 555,08	2 216 976,51	Картометрический метод	5,00	-
1534	306 491,24	2 216 994,73	Картометрический метод	5,00	-
1535	306 476,10	2 216 992,19	Картометрический метод	5,00	-
1536	306 464,86	2 216 990,29	Картометрический метод	5,00	-
1537	306 457,57	2 217 028,36	Картометрический метод	5,00	-
1538	306 496,77	2 217 054,13	Картометрический метод	5,00	-
1539	306 466,72	2 217 182,78	Картометрический метод	5,00	-
1540	306 481,83	2 217 205,06	Картометрический метод	5,00	-
1541	306 470,86	2 217 273,19	Картометрический метод	5,00	-
1542	306 491,30	2 217 329,65	Картометрический метод	5,00	-
1543	306 482,63	2 217 342,86	Картометрический метод	5,00	-
1544	306 478,62	2 217 347,32	Картометрический метод	5,00	-
1545	306 508,83	2 217 382,60	Картометрический метод	5,00	-
1546	306 523,12	2 217 401,48	Картометрический метод	5,00	-
1547	306 532,30	2 217 395,68	Картометрический метод	5,00	-
1548	306 545,15	2 217 389,39	Картометрический метод	5,00	-
1549	306 577,49	2 217 387,99	Картометрический метод	5,00	-
1550	306 585,79	2 217 430,22	Картометрический метод	5,00	-
1551	306 651,05	2 217 435,66	Картометрический метод	5,00	-
1552	306 666,71	2 217 437,13	Картометрический метод	5,00	-
1501	306 669,04	2 217 437,36	Картометрический метод	5,00	-
43					
1553	304 515,89	2 218 973,74	Картометрический метод	5,00	-
1654	304 499,73	2 218 974,83	Картометрический метод	5,00	-
1653	304 479,34	2 218 976,42	Картометрический метод	5,00	-
1652	304 479,44	2 218 981,35	Картометрический метод	5,00	-
1651	304 479,43	2 219 002,55	Картометрический метод	5,00	-

Раздел 2

Сведения о местоположении границ объекта

1	2	3	4	5	6
1650	304 479,28	2 219 021,89	Картометрический метод	5,00	-
1649	304 469,51	2 219 022,93	Картометрический метод	5,00	-
1648	304 434,85	2 219 023,54	Картометрический метод	5,00	-
1647	304 435,48	2 219 012,36	Картометрический метод	5,00	-
1646	304 433,95	2 219 003,67	Картометрический метод	5,00	-
1645	304 399,70	2 219 006,63	Картометрический метод	5,00	-
1644	304 398,91	2 219 009,08	Картометрический метод	5,00	-
1643	304 401,26	2 219 028,92	Картометрический метод	5,00	-
1642	304 385,78	2 219 030,12	Картометрический метод	5,00	-
1641	304 370,81	2 219 026,97	Картометрический метод	5,00	-
1640	304 355,65	2 219 024,88	Картометрический метод	5,00	-
1639	304 353,16	2 219 026,34	Картометрический метод	5,00	-
1638	304 348,29	2 219 029,86	Картометрический метод	5,00	-
1637	304 349,07	2 219 037,66	Картометрический метод	5,00	-
1636	304 305,30	2 219 024,02	Картометрический метод	5,00	-
1635	304 284,34	2 219 017,48	Картометрический метод	5,00	-
1634	304 273,85	2 219 014,21	Картометрический метод	5,00	-
1633	304 269,77	2 219 025,18	Картометрический метод	5,00	-
1632	304 209,95	2 218 999,77	Картометрический метод	5,00	-
1631	304 182,54	2 218 988,12	Картометрический метод	5,00	-
1630	304 183,35	2 218 986,03	Картометрический метод	5,00	-
1629	304 181,66	2 218 985,24	Картометрический метод	5,00	-
1628	304 177,21	2 218 983,25	Картометрический метод	5,00	-
1627	304 144,82	2 219 051,88	Картометрический метод	5,00	-
1626	304 134,17	2 219 075,62	Картометрический метод	5,00	-
1625	304 120,27	2 219 106,59	Картометрический метод	5,00	-
1624	304 125,66	2 219 108,95	Картометрический метод	5,00	-
1623	304 124,01	2 219 112,39	Картометрический метод	5,00	-
1622	304 123,48	2 219 113,46	Картометрический метод	5,00	-
1621	304 105,37	2 219 127,63	Картометрический метод	5,00	-
1620	304 032,47	2 219 102,82	Картометрический метод	5,00	-
1619	304 019,37	2 219 098,96	Картометрический метод	5,00	-
1618	303 834,77	2 219 038,83	Картометрический метод	5,00	-
1617	303 776,45	2 219 019,16	Картометрический метод	5,00	-
1616	303 679,74	2 218 986,54	Картометрический метод	5,00	-
1615	303 659,77	2 218 980,05	Картометрический метод	5,00	-
1614	303 659,84	2 218 979,86	Картометрический метод	5,00	-
1613	303 646,28	2 218 975,51	Картометрический метод	5,00	-
1612	303 606,25	2 218 962,66	Картометрический метод	5,00	-
1611	303 585,72	2 219 020,06	Картометрический метод	5,00	-
1610	303 522,94	2 219 196,44	Картометрический метод	5,00	-
1609	303 499,43	2 219 226,26	Картометрический метод	5,00	-
1608	303 655,82	2 219 357,83	Картометрический метод	5,00	-
1607	303 782,95	2 219 485,15	Картометрический метод	5,00	-
1606	303 880,89	2 219 534,75	Картометрический метод	5,00	-
1605	303 937,83	2 219 402,21	Картометрический метод	5,00	-
1604	303 967,26	2 219 411,85	Картометрический метод	5,00	-
1603	303 983,26	2 219 423,90	Картометрический метод	5,00	-
1602	303 966,78	2 219 483,19	Картометрический метод	5,00	-
1601	303 976,83	2 219 499,78	Картометрический метод	5,00	-
1600	303 995,56	2 219 505,97	Картометрический метод	5,00	-
1599	304 064,53	2 219 527,72	Картометрический метод	5,00	-
1598	304 085,51	2 219 534,71	Картометрический метод	5,00	-
1597	304 103,45	2 219 540,68	Картометрический метод	5,00	-
1596	304 097,11	2 219 560,26	Картометрический метод	5,00	-

Раздел 2

Сведения о местоположении границ объекта

1	2	3	4	5	6
1595	304 090,10	2 219 582,02	Картометрический метод	5,00	-
1594	304 163,47	2 219 613,06	Картометрический метод	5,00	-
1593	304 175,55	2 219 613,13	Картометрический метод	5,00	-
1592	304 190,04	2 219 620,06	Картометрический метод	5,00	-
1591	304 206,85	2 219 626,36	Картометрический метод	5,00	-
1590	304 214,67	2 219 630,34	Картометрический метод	5,00	-
1589	304 219,07	2 219 640,27	Картометрический метод	5,00	-
1588	304 242,37	2 219 699,56	Картометрический метод	5,00	-
1587	304 244,64	2 219 698,10	Картометрический метод	5,00	-
1586	304 357,19	2 219 625,71	Картометрический метод	5,00	-
1585	304 350,39	2 219 615,44	Картометрический метод	5,00	-
1584	304 357,44	2 219 605,49	Картометрический метод	5,00	-
1583	304 374,38	2 219 629,25	Картометрический метод	5,00	-
1582	304 466,70	2 219 569,45	Картометрический метод	5,00	-
1581	304 519,43	2 219 534,81	Картометрический метод	5,00	-
1580	304 625,11	2 219 467,01	Картометрический метод	5,00	-
1579	304 653,27	2 219 449,99	Картометрический метод	5,00	-
1578	304 680,93	2 219 437,56	Картометрический метод	5,00	-
1577	304 683,35	2 219 442,92	Картометрический метод	5,00	-
1576	304 685,82	2 219 448,39	Картометрический метод	5,00	-
1575	304 690,56	2 219 458,87	Картометрический метод	5,00	-
1574	304 693,52	2 219 465,45	Картометрический метод	5,00	-
1573	304 692,35	2 219 465,96	Картометрический метод	5,00	-
1572	304 717,50	2 219 511,51	Картометрический метод	5,00	-
1571	304 865,72	2 219 407,14	Картометрический метод	5,00	-
1570	304 646,62	2 219 331,28	Картометрический метод	5,00	-
1569	304 620,36	2 219 287,30	Картометрический метод	5,00	-
1568	304 620,14	2 219 283,09	Картометрический метод	5,00	-
1567	304 614,03	2 219 283,48	Картометрический метод	5,00	-
1566	304 613,59	2 219 277,31	Картометрический метод	5,00	-
1565	304 607,96	2 219 277,64	Картометрический метод	5,00	-
1564	304 594,00	2 219 107,15	Картометрический метод	5,00	-
1563	304 596,77	2 219 103,36	Картометрический метод	5,00	-
1562	304 592,58	2 219 106,14	Картометрический метод	5,00	-
1561	304 576,16	2 219 113,95	Картометрический метод	5,00	-
1560	304 532,72	2 219 117,49	Картометрический метод	5,00	-
1559	304 522,91	2 219 119,10	Картометрический метод	5,00	-
1558	304 521,03	2 219 117,41	Картометрический метод	5,00	-
1557	304 520,00	2 219 112,69	Картометрический метод	5,00	-
1556	304 517,50	2 219 070,57	Картометрический метод	5,00	-
1555	304 522,17	2 219 069,94	Картометрический метод	5,00	-
1554	304 512,47	2 219 017,30	Картометрический метод	5,00	-
1553	304 515,89	2 218 973,74	Картометрический метод	5,00	-
Вырез 1 из 1					
1655	304 208,93	2 219 321,06	Картометрический метод	5,00	-
1656	304 192,11	2 219 370,01	Картометрический метод	5,00	-
1657	304 225,89	2 219 379,81	Картометрический метод	5,00	-
1658	304 303,99	2 219 399,85	Картометрический метод	5,00	-
1659	304 312,64	2 219 402,12	Картометрический метод	5,00	-
1660	304 379,69	2 219 277,23	Картометрический метод	5,00	-
1661	304 406,58	2 219 265,07	Картометрический метод	5,00	-
1662	304 388,78	2 219 255,30	Картометрический метод	5,00	-
1663	304 363,43	2 219 263,05	Картометрический метод	5,00	-
1664	304 369,34	2 219 227,11	Картометрический метод	5,00	-
1665	304 293,97	2 219 215,52	Картометрический метод	5,00	-

Раздел 2

Сведения о местоположении границ объекта

1	2	3	4	5	6
1666	304 239,55	2 219 200,86	Картометрический метод	5,00	-
1667	304 228,94	2 219 231,18	Картометрический метод	5,00	-
1668	304 178,83	2 219 213,50	Картометрический метод	5,00	-
1669	304 177,84	2 219 216,94	Картометрический метод	5,00	-
1670	304 155,77	2 219 209,22	Картометрический метод	5,00	-
1671	304 145,81	2 219 211,97	Картометрический метод	5,00	-
1672	304 128,51	2 219 224,87	Картометрический метод	5,00	-
1673	304 137,11	2 219 228,00	Картометрический метод	5,00	-
1674	304 121,59	2 219 266,30	Картометрический метод	5,00	-
1675	304 212,36	2 219 295,92	Картометрический метод	5,00	-
1676	304 209,33	2 219 317,45	Картометрический метод	5,00	-
1677	304 201,47	2 219 317,79	Картометрический метод	5,00	-
1678	304 185,67	2 219 316,55	Картометрический метод	5,00	-
1679	304 168,42	2 219 313,83	Картометрический метод	5,00	-
1680	304 158,05	2 219 311,35	Картометрический метод	5,00	-
1681	304 048,22	2 219 273,81	Картометрический метод	5,00	-
1682	303 634,00	2 219 132,77	Картометрический метод	5,00	-
1683	303 632,84	2 219 136,19	Картометрический метод	5,00	-
1684	304 047,07	2 219 277,22	Картометрический метод	5,00	-
1685	304 157,05	2 219 314,81	Картометрический метод	5,00	-
1686	304 167,72	2 219 317,36	Картометрический метод	5,00	-
1687	304 185,26	2 219 320,12	Картометрический метод	5,00	-
1688	304 201,41	2 219 321,39	Картометрический метод	5,00	-
1655	304 208,93	2 219 321,06	Картометрический метод	5,00	-
45					
1689	301 666,08	2 213 148,33	Картометрический метод	5,00	-
1690	301 640,48	2 213 391,35	Картометрический метод	5,00	-
1691	301 556,01	2 213 420,71	Картометрический метод	5,00	-
1692	301 491,95	2 213 449,08	Картометрический метод	5,00	-
1693	301 495,13	2 213 458,41	Картометрический метод	5,00	-
1694	301 495,62	2 213 459,90	Картометрический метод	5,00	-
1695	301 496,10	2 213 461,37	Картометрический метод	5,00	-
1696	301 497,08	2 213 464,32	Картометрический метод	5,00	-
1697	301 497,21	2 213 464,73	Картометрический метод	5,00	-
1698	301 405,39	2 213 528,52	Картометрический метод	5,00	-
1699	301 389,97	2 213 634,90	Картометрический метод	5,00	-
1700	301 388,39	2 213 654,09	Картометрический метод	5,00	-
1701	301 385,22	2 213 696,86	Картометрический метод	5,00	-
1702	301 383,79	2 213 716,03	Картометрический метод	5,00	-
1703	301 380,26	2 213 743,47	Картометрический метод	5,00	-
1704	301 378,99	2 213 753,59	Картометрический метод	5,00	-
1705	301 377,32	2 213 766,38	Картометрический метод	5,00	-
1706	301 385,79	2 213 770,27	Картометрический метод	5,00	-
1707	301 384,59	2 213 780,56	Картометрический метод	5,00	-
1708	301 375,96	2 213 854,12	Картометрический метод	5,00	-
1709	301 379,27	2 213 855,19	Картометрический метод	5,00	-
1710	301 369,68	2 213 933,97	Картометрический метод	5,00	-
1711	301 395,73	2 213 936,90	Картометрический метод	5,00	-
1712	301 396,23	2 213 939,38	Картометрический метод	5,00	-
1713	301 418,28	2 213 941,57	Картометрический метод	5,00	-
1714	301 413,66	2 213 989,71	Картометрический метод	5,00	-
1715	301 412,67	2 213 989,59	Картометрический метод	5,00	-
1716	301 405,36	2 214 050,93	Картометрический метод	5,00	-
1717	301 393,67	2 214 055,75	Картометрический метод	5,00	-
1718	301 392,66	2 214 064,26	Картометрический метод	5,00	-

Раздел 2

Сведения о местоположении границ объекта

1	2	3	4	5	6
1719	301 388,38	2 214 100,22	Картометрический метод	5,00	-
1720	301 398,81	2 214 101,45	Картометрический метод	5,00	-
1721	301 392,42	2 214 155,14	Картометрический метод	5,00	-
1722	301 413,97	2 214 157,70	Картометрический метод	5,00	-
1723	301 430,16	2 214 159,62	Картометрический метод	5,00	-
1724	301 428,42	2 214 185,80	Картометрический метод	5,00	-
1725	301 427,07	2 214 202,50	Картометрический метод	5,00	-
1726	301 426,53	2 214 206,93	Картометрический метод	5,00	-
1727	301 425,40	2 214 219,64	Картометрический метод	5,00	-
1728	301 422,25	2 214 247,24	Картометрический метод	5,00	-
1729	301 421,42	2 214 251,76	Картометрический метод	5,00	-
1730	301 418,13	2 214 274,12	Картометрический метод	5,00	-
1731	301 416,69	2 214 282,85	Картометрический метод	5,00	-
1732	301 410,18	2 214 281,84	Картометрический метод	5,00	-
1733	301 412,75	2 214 266,00	Картометрический метод	5,00	-
1734	301 400,85	2 214 264,23	Картометрический метод	5,00	-
1735	301 397,17	2 214 291,06	Картометрический метод	5,00	-
1736	301 395,29	2 214 307,85	Картометрический метод	5,00	-
1737	301 394,49	2 214 314,98	Картометрический метод	5,00	-
1738	301 392,07	2 214 336,63	Картометрический метод	5,00	-
1739	301 391,23	2 214 344,26	Картометрический метод	5,00	-
1740	301 390,67	2 214 349,12	Картометрический метод	5,00	-
1741	301 385,24	2 214 397,74	Картометрический метод	5,00	-
1742	301 377,24	2 214 469,52	Картометрический метод	5,00	-
1743	301 375,92	2 214 481,38	Картометрический метод	5,00	-
1744	301 371,91	2 214 517,07	Картометрический метод	5,00	-
1745	301 370,90	2 214 526,11	Картометрический метод	5,00	-
1746	301 364,79	2 214 580,90	Картометрический метод	5,00	-
1747	301 361,26	2 214 612,70	Картометрический метод	5,00	-
1748	301 357,35	2 214 647,66	Картометрический метод	5,00	-
1749	301 308,58	2 214 642,17	Картометрический метод	5,00	-
1750	301 286,43	2 214 639,68	Картометрический метод	5,00	-
1751	301 280,84	2 214 639,05	Картометрический метод	5,00	-
1752	301 261,78	2 214 636,90	Картометрический метод	5,00	-
1753	301 089,90	2 214 617,54	Картометрический метод	5,00	-
1754	301 086,15	2 214 617,12	Картометрический метод	5,00	-
1755	301 082,46	2 214 616,70	Картометрический метод	5,00	-
1756	301 052,56	2 214 613,34	Картометрический метод	5,00	-
1757	300 991,52	2 214 606,47	Картометрический метод	5,00	-
1758	300 991,65	2 214 604,51	Картометрический метод	5,00	-
1759	300 948,39	2 214 599,35	Картометрический метод	5,00	-
1760	300 702,39	2 214 569,99	Картометрический метод	5,00	-
1761	300 678,23	2 214 557,15	Картометрический метод	5,00	-
1762	300 697,06	2 214 324,06	Картометрический метод	5,00	-
1763	300 895,91	2 214 347,17	Картометрический метод	5,00	-
1764	300 913,74	2 214 178,18	Картометрический метод	5,00	-
1765	300 919,06	2 214 127,72	Картометрический метод	5,00	-
1766	300 923,41	2 214 086,49	Картометрический метод	5,00	-
1767	300 923,48	2 214 085,80	Картометрический метод	5,00	-
1768	300 925,60	2 214 065,70	Картометрический метод	5,00	-
1769	300 925,74	2 214 064,41	Картометрический метод	5,00	-
1770	300 935,71	2 213 969,82	Картометрический метод	5,00	-
1771	300 940,79	2 213 923,35	Картометрический метод	5,00	-
1772	300 981,25	2 213 836,86	Картометрический метод	5,00	-
1773	300 962,32	2 213 826,88	Картометрический метод	5,00	-

Раздел 2

Сведения о местоположении границ объекта

1	2	3	4	5	6
1774	300 976,74	2 213 797,97	Картометрический метод	5,00	-
1775	300 994,43	2 213 759,96	Картометрический метод	5,00	-
1776	301 000,16	2 213 740,45	Картометрический метод	5,00	-
1777	300 991,36	2 213 622,83	Картометрический метод	5,00	-
1778	300 991,45	2 213 607,00	Картометрический метод	5,00	-
1779	301 103,53	2 213 603,04	Картометрический метод	5,00	-
1780	301 251,57	2 213 542,35	Картометрический метод	5,00	-
1781	301 241,25	2 213 518,36	Картометрический метод	5,00	-
1782	301 125,76	2 213 528,96	Картометрический метод	5,00	-
1783	301 124,86	2 213 516,43	Картометрический метод	5,00	-
1784	301 131,44	2 213 406,86	Картометрический метод	5,00	-
1785	301 132,58	2 213 387,89	Картометрический метод	5,00	-
1786	301 134,52	2 213 356,09	Картометрический метод	5,00	-
1787	301 135,86	2 213 334,38	Картометрический метод	5,00	-
1788	301 136,47	2 213 324,50	Картометрический метод	5,00	-
1789	301 137,26	2 213 312,02	Картометрический метод	5,00	-
1790	301 138,45	2 213 292,64	Картометрический метод	5,00	-
1791	301 139,08	2 213 282,63	Картометрический метод	5,00	-
1792	301 117,83	2 213 280,14	Картометрический метод	5,00	-
1793	301 117,79	2 213 280,60	Картометрический метод	5,00	-
1794	301 105,34	2 213 279,46	Картометрический метод	5,00	-
1795	301 099,73	2 213 278,84	Картометрический метод	5,00	-
1796	301 093,62	2 213 278,52	Картометрический метод	5,00	-
1797	301 038,41	2 213 275,64	Картометрический метод	5,00	-
1798	301 038,51	2 213 265,24	Картометрический метод	5,00	-
1799	301 042,96	2 213 265,54	Картометрический метод	5,00	-
1800	301 046,23	2 213 229,19	Картометрический метод	5,00	-
1801	301 056,23	2 213 229,76	Картометрический метод	5,00	-
1802	301 063,25	2 213 197,21	Картометрический метод	5,00	-
1803	301 074,97	2 213 142,84	Картометрический метод	5,00	-
1804	301 082,11	2 213 109,79	Картометрический метод	5,00	-
1805	301 085,02	2 213 109,81	Картометрический метод	5,00	-
1806	301 175,74	2 213 115,42	Картометрический метод	5,00	-
1807	301 176,60	2 213 115,47	Картометрический метод	5,00	-
1808	301 180,47	2 213 115,69	Картометрический метод	5,00	-
1809	301 292,08	2 213 122,17	Картометрический метод	5,00	-
1810	301 344,37	2 213 125,06	Картометрический метод	5,00	-
1811	301 436,64	2 213 129,82	Картометрический метод	5,00	-
1812	301 561,17	2 213 136,24	Картометрический метод	5,00	-
1813	301 566,90	2 213 141,12	Картометрический метод	5,00	-
1814	301 636,19	2 213 145,36	Картометрический метод	5,00	-
1689	301 666,08	2 213 148,33	Картометрический метод	5,00	-
46					
1815	301 417,25	2 218 849,68	Картометрический метод	5,00	-
1816	301 425,89	2 218 860,68	Картометрический метод	5,00	-
1817	301 457,36	2 218 900,52	Картометрический метод	5,00	-
1818	301 382,70	2 218 980,93	Картометрический метод	5,00	-
1819	301 384,21	2 218 982,93	Картометрический метод	5,00	-
1820	301 384,67	2 218 983,52	Картометрический метод	5,00	-
1821	301 383,91	2 218 984,09	Картометрический метод	5,00	-
1822	301 399,52	2 219 004,08	Картометрический метод	5,00	-
1823	301 213,39	2 219 163,45	Картометрический метод	5,00	-
1824	301 207,22	2 219 173,80	Картометрический метод	5,00	-
1825	301 136,37	2 219 292,13	Картометрический метод	5,00	-
1826	301 035,66	2 219 431,10	Картометрический метод	5,00	-

Раздел 2

Сведения о местоположении границ объекта

1	2	3	4	5	6
1827	301 011,69	2 219 463,70	Картометрический метод	5,00	-
1828	300 947,21	2 219 381,56	Картометрический метод	5,00	-
1829	300 886,30	2 219 303,98	Картометрический метод	5,00	-
1830	300 845,56	2 219 252,05	Картометрический метод	5,00	-
1831	300 800,79	2 219 286,68	Картометрический метод	5,00	-
1832	300 775,60	2 219 299,61	Картометрический метод	5,00	-
1833	300 748,41	2 219 247,56	Картометрический метод	5,00	-
1834	300 610,67	2 218 983,97	Картометрический метод	5,00	-
1835	300 857,21	2 218 664,55	Картометрический метод	5,00	-
1836	300 887,28	2 218 693,51	Картометрический метод	5,00	-
1837	300 989,45	2 218 567,15	Картометрический метод	5,00	-
1838	301 070,87	2 218 669,43	Картометрический метод	5,00	-
1839	301 076,52	2 218 669,93	Картометрический метод	5,00	-
1840	301 151,00	2 218 761,83	Картометрический метод	5,00	-
1841	301 162,31	2 218 752,55	Картометрический метод	5,00	-
1842	301 217,64	2 218 781,23	Картометрический метод	5,00	-
1843	301 219,81	2 218 783,89	Картометрический метод	5,00	-
1844	301 235,93	2 218 803,53	Картометрический метод	5,00	-
1845	301 245,34	2 218 815,01	Картометрический метод	5,00	-
1846	301 254,12	2 218 825,72	Картометрический метод	5,00	-
1847	301 261,66	2 218 834,91	Картометрический метод	5,00	-
1848	301 269,50	2 218 844,47	Картометрический метод	5,00	-
1849	301 277,57	2 218 854,32	Картометрический метод	5,00	-
1850	301 285,38	2 218 863,84	Картометрический метод	5,00	-
1851	301 301,19	2 218 883,10	Картометрический метод	5,00	-
1852	301 312,50	2 218 896,90	Картометрический метод	5,00	-
1853	301 317,25	2 218 902,71	Картометрический метод	5,00	-
1854	301 320,45	2 218 906,62	Картометрический метод	5,00	-
1815	301 417,25	2 218 849,68	Картометрический метод	5,00	-
47					
1855	303 457,55	2 215 437,63	Картометрический метод	5,00	-
1856	303 472,02	2 215 396,76	Картометрический метод	5,00	-
1857	303 515,85	2 215 418,05	Картометрический метод	5,00	-
1858	303 521,00	2 215 410,27	Картометрический метод	5,00	-
1859	303 530,54	2 215 386,89	Картометрический метод	5,00	-
1860	303 529,39	2 215 386,38	Картометрический метод	5,00	-
1861	303 532,40	2 215 379,58	Картометрический метод	5,00	-
1862	303 534,68	2 215 380,92	Картометрический метод	5,00	-
1863	303 546,51	2 215 352,38	Картометрический метод	5,00	-
1864	303 624,34	2 215 387,51	Картометрический метод	5,00	-
1865	303 625,61	2 215 384,85	Картометрический метод	5,00	-
1866	303 629,13	2 215 386,52	Картометрический метод	5,00	-
1867	303 628,09	2 215 388,87	Картометрический метод	5,00	-
1868	303 641,55	2 215 394,35	Картометрический метод	5,00	-
1869	303 643,15	2 215 390,43	Картометрический метод	5,00	-
1870	303 719,77	2 215 424,44	Картометрический метод	5,00	-
1871	303 734,67	2 215 431,05	Картометрический метод	5,00	-
1872	303 734,22	2 215 432,07	Картометрический метод	5,00	-
1873	303 739,87	2 215 434,61	Картометрический метод	5,00	-
1874	303 740,38	2 215 433,47	Картометрический метод	5,00	-
1875	303 741,47	2 215 434,01	Картометрический метод	5,00	-
1876	303 741,32	2 215 436,48	Картометрический метод	5,00	-
1877	303 738,94	2 215 461,27	Картометрический метод	5,00	-
1878	303 734,68	2 215 460,79	Картометрический метод	5,00	-
1879	303 711,06	2 215 458,49	Картометрический метод	5,00	-

Раздел 2

Сведения о местоположении границ объекта

1	2	3	4	5	6
1880	303 707,51	2 215 458,05	Картометрический метод	5,00	-
1881	303 701,48	2 215 457,33	Картометрический метод	5,00	-
1882	303 698,39	2 215 458,06	Картометрический метод	5,00	-
1883	303 693,11	2 215 457,72	Картометрический метод	5,00	-
1884	303 686,21	2 215 456,89	Картометрический метод	5,00	-
1885	303 649,50	2 215 452,52	Картометрический метод	5,00	-
1886	303 649,70	2 215 450,84	Картометрический метод	5,00	-
1887	303 639,62	2 215 449,59	Картометрический метод	5,00	-
1888	303 628,00	2 215 448,07	Картометрический метод	5,00	-
1889	303 619,43	2 215 446,85	Картометрический метод	5,00	-
1890	303 583,58	2 215 436,88	Картометрический метод	5,00	-
1891	303 571,27	2 215 467,14	Картометрический метод	5,00	-
1892	303 568,88	2 215 473,02	Картометрический метод	5,00	-
1893	303 566,13	2 215 479,78	Картометрический метод	5,00	-
1855	303 457,55	2 215 437,63	Картометрический метод	5,00	-
49					
1902	300 530,36	2 214 658,99	Картометрический метод	5,00	-
1903	300 539,22	2 214 597,45	Картометрический метод	5,00	-
1904	300 594,25	2 214 602,64	Картометрический метод	5,00	-
1905	300 661,13	2 214 608,28	Картометрический метод	5,00	-
1906	300 683,66	2 214 609,95	Картометрический метод	5,00	-
1907	300 677,34	2 214 669,54	Картометрический метод	5,00	-
1908	300 673,86	2 214 709,48	Картометрический метод	5,00	-
1909	300 663,89	2 214 810,07	Картометрический метод	5,00	-
1910	300 661,39	2 214 835,35	Картометрический метод	5,00	-
1911	300 659,88	2 214 850,57	Картометрический метод	5,00	-
1912	300 658,32	2 214 866,22	Картометрический метод	5,00	-
1913	300 656,91	2 214 880,57	Картометрический метод	5,00	-
1914	300 655,52	2 214 894,50	Картометрический метод	5,00	-
1915	300 654,21	2 214 907,83	Картометрический метод	5,00	-
1916	300 652,36	2 214 926,49	Картометрический метод	5,00	-
1917	300 709,67	2 214 930,77	Картометрический метод	5,00	-
1918	300 710,87	2 214 930,63	Картометрический метод	5,00	-
1919	300 702,32	2 215 066,45	Картометрический метод	5,00	-
1920	300 591,42	2 215 073,78	Картометрический метод	5,00	-
1921	300 589,52	2 215 052,35	Картометрический метод	5,00	-
1922	300 580,79	2 214 921,15	Картометрический метод	5,00	-
1923	300 507,22	2 214 915,81	Картометрический метод	5,00	-
1924	300 515,96	2 214 815,73	Картометрический метод	5,00	-
1925	300 505,11	2 214 814,54	Картометрический метод	5,00	-
1926	300 505,83	2 214 808,02	Картометрический метод	5,00	-
1927	300 506,96	2 214 808,12	Картометрический метод	5,00	-
1928	300 507,79	2 214 798,98	Картометрический метод	5,00	-
1929	300 508,29	2 214 792,65	Картометрический метод	5,00	-
1930	300 507,51	2 214 792,58	Картометрический метод	5,00	-
1931	300 513,57	2 214 736,74	Картометрический метод	5,00	-
1932	300 517,66	2 214 698,05	Картометрический метод	5,00	-
1933	300 518,25	2 214 693,78	Картометрический метод	5,00	-
1934	300 518,98	2 214 689,86	Картометрический метод	5,00	-
1935	300 519,58	2 214 685,86	Картометрический метод	5,00	-
1936	300 520,19	2 214 681,81	Картометрический метод	5,00	-
1937	300 527,20	2 214 677,02	Картометрический метод	5,00	-
1902	300 530,36	2 214 658,99	Картометрический метод	5,00	-
50					
1938	312 456,14	2 214 027,92	Картометрический метод	5,00	-

Раздел 2

Сведения о местоположении границ объекта

1	2	3	4	5	6
1939	312 231,50	2 214 180,15	Картометрический метод	5,00	-
1940	312 238,09	2 214 155,03	Картометрический метод	5,00	-
1941	312 230,40	2 214 143,20	Картометрический метод	5,00	-
1942	312 202,00	2 214 089,68	Картометрический метод	5,00	-
1943	312 115,74	2 213 961,40	Картометрический метод	5,00	-
1944	312 064,46	2 213 880,10	Картометрический метод	5,00	-
1945	312 017,41	2 213 907,84	Картометрический метод	5,00	-
1946	311 935,46	2 214 082,01	Картометрический метод	5,00	-
1947	311 837,10	2 214 122,96	Картометрический метод	5,00	-
1948	311 667,87	2 214 090,64	Картометрический метод	5,00	-
1949	311 657,95	2 213 863,99	Картометрический метод	5,00	-
1950	311 649,33	2 213 857,95	Картометрический метод	5,00	-
1951	311 493,64	2 213 748,90	Картометрический метод	5,00	-
1952	311 310,14	2 214 002,83	Картометрический метод	5,00	-
1953	311 306,61	2 213 618,91	Картометрический метод	5,00	-
1954	311 287,48	2 213 567,88	Картометрический метод	5,00	-
1955	311 370,71	2 213 436,53	Картометрический метод	5,00	-
1956	311 375,66	2 213 427,53	Картометрический метод	5,00	-
1957	311 123,79	2 213 371,41	Картометрический метод	5,00	-
1958	311 087,55	2 213 332,05	Картометрический метод	5,00	-
1959	311 091,20	2 213 326,98	Картометрический метод	5,00	-
1960	311 066,24	2 213 308,89	Картометрический метод	5,00	-
1961	311 074,73	2 213 297,22	Картометрический метод	5,00	-
1962	311 099,79	2 213 315,10	Картометрический метод	5,00	-
1963	311 169,97	2 213 237,42	Картометрический метод	5,00	-
1964	311 127,70	2 213 200,94	Картометрический метод	5,00	-
1965	311 043,61	2 213 122,15	Картометрический метод	5,00	-
1966	311 000,43	2 213 081,63	Картометрический метод	5,00	-
1967	311 104,86	2 212 962,14	Картометрический метод	5,00	-
1968	311 122,08	2 212 975,98	Картометрический метод	5,00	-
1969	311 157,83	2 212 928,28	Картометрический метод	5,00	-
1970	311 085,18	2 212 875,82	Картометрический метод	5,00	-
1971	311 110,18	2 212 842,24	Картометрический метод	5,00	-
1972	311 120,20	2 212 833,02	Картометрический метод	5,00	-
1973	311 181,68	2 212 773,42	Картометрический метод	5,00	-
1974	311 183,83	2 212 771,32	Картометрический метод	5,00	-
1975	311 205,47	2 212 750,11	Картометрический метод	5,00	-
1976	311 236,89	2 212 719,32	Картометрический метод	5,00	-
1977	311 225,27	2 212 707,29	Картометрический метод	5,00	-
1978	311 322,73	2 212 688,01	Картометрический метод	5,00	-
1979	311 367,60	2 212 682,38	Картометрический метод	5,00	-
1980	311 371,86	2 212 654,44	Картометрический метод	5,00	-
1981	311 374,87	2 212 693,67	Картометрический метод	5,00	-
1982	311 383,91	2 212 693,18	Картометрический метод	5,00	-
1983	311 414,94	2 212 691,54	Картометрический метод	5,00	-
1984	311 435,45	2 212 656,42	Картометрический метод	5,00	-
1985	311 463,67	2 212 656,94	Картометрический метод	5,00	-
1986	311 478,52	2 212 615,67	Картометрический метод	5,00	-
1987	311 490,99	2 212 592,20	Картометрический метод	5,00	-
1988	311 495,93	2 212 596,12	Картометрический метод	5,00	-
1989	311 560,43	2 212 539,69	Картометрический метод	5,00	-
1990	311 480,38	2 212 331,94	Картометрический метод	5,00	-
1991	311 495,18	2 212 306,11	Картометрический метод	5,00	-
1992	311 518,65	2 212 326,31	Картометрический метод	5,00	-
1993	311 546,26	2 212 349,24	Картометрический метод	5,00	-

Раздел 2

Сведения о местоположении границ объекта

1	2	3	4	5	6
1994	311 673,78	2 212 455,14	Картометрический метод	5,00	-
1995	311 739,87	2 212 510,03	Картометрический метод	5,00	-
1996	311 745,14	2 212 514,40	Картометрический метод	5,00	-
1997	312 084,01	2 212 795,80	Картометрический метод	5,00	-
1998	312 176,39	2 212 871,17	Картометрический метод	5,00	-
1999	312 222,49	2 212 863,73	Картометрический метод	5,00	-
2000	312 217,77	2 212 873,81	Картометрический метод	5,00	-
2001	312 212,44	2 212 884,41	Картометрический метод	5,00	-
2002	312 226,41	2 212 897,32	Картометрический метод	5,00	-
2003	312 210,99	2 212 918,79	Картометрический метод	5,00	-
2004	312 199,44	2 212 911,04	Картометрический метод	5,00	-
2005	312 166,00	2 212 955,00	Картометрический метод	5,00	-
2006	312 173,98	2 212 963,67	Картометрический метод	5,00	-
2007	312 109,04	2 213 064,46	Картометрический метод	5,00	-
2008	312 134,11	2 213 082,79	Картометрический метод	5,00	-
2009	312 149,66	2 213 094,47	Картометрический метод	5,00	-
2010	312 378,49	2 213 264,93	Картометрический метод	5,00	-
2011	312 369,07	2 213 274,94	Картометрический метод	5,00	-
2012	312 365,30	2 213 272,16	Картометрический метод	5,00	-
2013	312 356,79	2 213 280,87	Картометрический метод	5,00	-
2014	312 305,81	2 213 492,28	Картометрический метод	5,00	-
2015	312 243,32	2 213 712,32	Картометрический метод	5,00	-
2016	312 250,26	2 213 722,63	Картометрический метод	5,00	-
2017	312 245,50	2 213 742,36	Картометрический метод	5,00	-
2018	312 253,87	2 213 753,70	Картометрический метод	5,00	-
2019	312 249,51	2 213 757,34	Картометрический метод	5,00	-
2020	312 244,73	2 213 764,40	Картометрический метод	5,00	-
2021	312 278,36	2 213 806,61	Картометрический метод	5,00	-
2022	312 345,26	2 213 900,59	Картометрический метод	5,00	-
2023	312 396,52	2 213 964,55	Картометрический метод	5,00	-
2024	312 403,58	2 213 961,74	Картометрический метод	5,00	-
1938	312 456,14	2 214 027,92	Картометрический метод	5,00	-
51					
2025	313 055,34	2 214 145,18	Картометрический метод	5,00	-
2026	313 023,33	2 214 208,33	Картометрический метод	5,00	-
2027	313 004,87	2 214 244,75	Картометрический метод	5,00	-
2028	312 993,02	2 214 268,12	Картометрический метод	5,00	-
2029	312 858,38	2 214 533,74	Картометрический метод	5,00	-
2030	312 830,44	2 214 588,86	Картометрический метод	5,00	-
2031	312 815,25	2 214 618,82	Картометрический метод	5,00	-
2032	312 815,24	2 214 618,84	Картометрический метод	5,00	-
2033	312 752,87	2 214 741,61	Картометрический метод	5,00	-
2034	312 717,26	2 214 809,92	Картометрический метод	5,00	-
2035	312 566,41	2 215 099,49	Картометрический метод	5,00	-
2036	312 550,57	2 215 093,40	Картометрический метод	5,00	-
2037	312 635,04	2 214 933,23	Картометрический метод	5,00	-
2038	312 716,23	2 214 754,52	Картометрический метод	5,00	-
2039	312 791,65	2 214 572,30	Картометрический метод	5,00	-
2040	312 801,16	2 214 514,30	Картометрический метод	5,00	-
2041	312 664,75	2 214 374,85	Картометрический метод	5,00	-
2042	312 584,26	2 214 280,31	Картометрический метод	5,00	-
2043	312 632,55	2 214 230,37	Картометрический метод	5,00	-
2044	312 683,90	2 214 180,66	Картометрический метод	5,00	-
2045	312 750,85	2 214 112,98	Картометрический метод	5,00	-
2046	312 741,58	2 213 980,43	Картометрический метод	5,00	-

Раздел 2

Сведения о местоположении границ объекта

1	2	3	4	5	6
2047	312 732,12	2 213 937,09	Картометрический метод	5,00	-
2048	312 690,69	2 213 902,82	Картометрический метод	5,00	-
2049	312 683,07	2 213 895,70	Картометрический метод	5,00	-
2050	312 805,62	2 213 871,92	Картометрический метод	5,00	-
2051	312 826,54	2 214 035,16	Картометрический метод	5,00	-
2052	312 831,34	2 214 050,44	Картометрический метод	5,00	-
2053	312 841,37	2 214 082,66	Картометрический метод	5,00	-
2054	312 845,39	2 214 087,03	Картометрический метод	5,00	-
2055	312 846,58	2 214 087,09	Картометрический метод	5,00	-
2056	312 846,60	2 214 090,81	Картометрический метод	5,00	-
2057	312 853,26	2 214 090,24	Картометрический метод	5,00	-
2058	312 853,29	2 214 091,77	Картометрический метод	5,00	-
2059	312 867,20	2 214 093,36	Картометрический метод	5,00	-
2060	312 880,66	2 214 094,49	Картометрический метод	5,00	-
2061	312 891,91	2 214 096,28	Картометрический метод	5,00	-
2062	312 904,22	2 214 098,08	Картометрический метод	5,00	-
2063	312 916,31	2 214 099,86	Картометрический метод	5,00	-
2064	312 941,33	2 214 104,23	Картометрический метод	5,00	-
2065	312 951,96	2 214 106,05	Картометрический метод	5,00	-
2066	312 961,66	2 214 108,10	Картометрический метод	5,00	-
2067	312 974,86	2 214 111,85	Картометрический метод	5,00	-
2068	312 987,61	2 214 115,82	Картометрический метод	5,00	-
2069	312 998,14	2 214 119,58	Картометрический метод	5,00	-
2070	313 009,40	2 214 124,92	Картометрический метод	5,00	-
2071	313 020,99	2 214 130,18	Картометрический метод	5,00	-
2072	313 021,19	2 214 129,96	Картометрический метод	5,00	-
2073	313 033,58	2 214 135,50	Картометрический метод	5,00	-
2025	313 055,34	2 214 145,18	Картометрический метод	5,00	-
52					
2074	308 695,86	2 214 853,46	Картометрический метод	5,00	-
2075	308 694,21	2 214 852,90	Картометрический метод	5,00	-
2076	308 681,87	2 214 848,70	Картометрический метод	5,00	-
2077	308 671,29	2 214 845,09	Картометрический метод	5,00	-
2078	308 659,26	2 214 840,99	Картометрический метод	5,00	-
2079	308 658,31	2 214 840,68	Картометрический метод	5,00	-
2080	308 646,48	2 214 836,64	Картометрический метод	5,00	-
2081	308 636,94	2 214 860,53	Картометрический метод	5,00	-
2082	308 633,16	2 214 868,55	Картометрический метод	5,00	-
2083	308 632,94	2 214 870,60	Картометрический метод	5,00	-
2084	308 632,66	2 214 871,27	Картометрический метод	5,00	-
2085	308 614,47	2 214 915,47	Картометрический метод	5,00	-
2086	308 614,12	2 214 916,31	Картометрический метод	5,00	-
2087	308 616,50	2 214 917,21	Картометрический метод	5,00	-
2088	308 596,24	2 214 968,64	Картометрический метод	5,00	-
2089	308 593,12	2 214 967,34	Картометрический метод	5,00	-
2090	308 580,62	2 214 997,72	Картометрический метод	5,00	-
2091	308 583,31	2 215 002,46	Картометрический метод	5,00	-
2092	308 579,49	2 215 011,96	Картометрический метод	5,00	-
2093	308 575,64	2 215 011,73	Картометрический метод	5,00	-
2094	308 554,72	2 215 062,87	Картометрический метод	5,00	-
2095	308 542,02	2 215 093,91	Картометрический метод	5,00	-
2096	308 555,35	2 215 099,02	Картометрический метод	5,00	-
2097	308 571,23	2 215 105,11	Картометрический метод	5,00	-
2098	308 568,36	2 215 112,58	Картометрический метод	5,00	-
2099	308 552,84	2 215 106,63	Картометрический метод	5,00	-

Раздел 2

Сведения о местоположении границ объекта

1	2	3	4	5	6
2100	308 543,03	2 215 136,38	Картометрический метод	5,00	-
2101	308 566,00	2 215 138,34	Картометрический метод	5,00	-
2102	308 583,32	2 215 138,51	Картометрический метод	5,00	-
2103	308 600,52	2 215 135,38	Картометрический метод	5,00	-
2104	308 607,35	2 215 153,75	Картометрический метод	5,00	-
2105	308 605,14	2 215 154,57	Картометрический метод	5,00	-
2106	308 574,86	2 215 165,73	Картометрический метод	5,00	-
2107	308 579,01	2 215 198,54	Картометрический метод	5,00	-
2108	308 530,14	2 215 212,64	Картометрический метод	5,00	-
2109	308 504,91	2 215 219,93	Картометрический метод	5,00	-
2110	308 488,38	2 215 224,70	Картометрический метод	5,00	-
2111	308 485,79	2 215 225,45	Картометрический метод	5,00	-
2112	308 484,06	2 215 225,95	Картометрический метод	5,00	-
2113	308 482,63	2 215 226,35	Картометрический метод	5,00	-
2114	308 477,90	2 215 227,73	Картометрический метод	5,00	-
2115	308 464,38	2 215 231,62	Картометрический метод	5,00	-
2116	308 429,68	2 215 241,65	Картометрический метод	5,00	-
2117	308 374,44	2 215 257,59	Картометрический метод	5,00	-
2118	308 374,88	2 215 259,55	Картометрический метод	5,00	-
2119	308 381,60	2 215 289,83	Картометрический метод	5,00	-
2120	308 383,77	2 215 297,91	Картометрический метод	5,00	-
2121	308 300,36	2 215 318,04	Картометрический метод	5,00	-
2122	308 273,22	2 215 351,29	Картометрический метод	5,00	-
2123	308 230,19	2 215 347,30	Картометрический метод	5,00	-
2124	308 076,80	2 215 327,60	Картометрический метод	5,00	-
2125	308 068,71	2 215 282,51	Картометрический метод	5,00	-
2126	308 077,54	2 215 280,39	Картометрический метод	5,00	-
2127	308 085,73	2 215 272,35	Картометрический метод	5,00	-
2128	308 089,37	2 215 268,14	Картометрический метод	5,00	-
2129	308 108,40	2 215 246,67	Картометрический метод	5,00	-
2130	308 113,03	2 215 243,66	Картометрический метод	5,00	-
2131	308 121,39	2 215 238,22	Картометрический метод	5,00	-
2132	308 122,22	2 215 237,20	Картометрический метод	5,00	-
2133	308 127,96	2 215 230,05	Картометрический метод	5,00	-
2134	308 133,93	2 215 222,75	Картометрический метод	5,00	-
2135	308 143,19	2 215 211,42	Картометрический метод	5,00	-
2136	308 152,51	2 215 200,02	Картометрический метод	5,00	-
2137	308 159,80	2 215 189,77	Картометрический метод	5,00	-
2138	308 156,07	2 215 184,80	Картометрический метод	5,00	-
2139	308 156,75	2 215 183,85	Картометрический метод	5,00	-
2140	308 165,31	2 215 171,98	Картометрический метод	5,00	-
2141	308 170,04	2 215 175,36	Картометрический метод	5,00	-
2142	308 206,72	2 215 119,56	Картометрический метод	5,00	-
2143	308 207,96	2 215 117,65	Картометрический метод	5,00	-
2144	308 207,17	2 215 117,09	Картометрический метод	5,00	-
2145	308 202,47	2 215 113,59	Картометрический метод	5,00	-
2146	308 194,99	2 215 107,35	Картометрический метод	5,00	-
2147	308 202,46	2 215 096,35	Картометрический метод	5,00	-
2148	308 202,89	2 215 093,02	Картометрический метод	5,00	-
2149	308 206,08	2 215 087,50	Картометрический метод	5,00	-
2150	308 215,78	2 215 069,60	Картометрический метод	5,00	-
2151	308 213,44	2 215 059,87	Картометрический метод	5,00	-
2152	308 213,15	2 215 058,64	Картометрический метод	5,00	-
2153	308 205,85	2 215 027,36	Картометрический метод	5,00	-
2154	308 202,33	2 215 012,70	Картометрический метод	5,00	-

Раздел 2

Сведения о местоположении границ объекта

1	2	3	4	5	6
2155	308 201,88	2 215 012,17	Картометрический метод	5,00	-
2156	308 197,23	2 215 002,22	Картометрический метод	5,00	-
2157	308 179,33	2 214 996,94	Картометрический метод	5,00	-
2158	308 183,98	2 214 966,73	Картометрический метод	5,00	-
2159	308 183,97	2 214 934,96	Картометрический метод	5,00	-
2160	308 184,41	2 214 908,44	Картометрический метод	5,00	-
2161	308 191,47	2 214 859,54	Картометрический метод	5,00	-
2162	308 177,34	2 214 848,95	Картометрический метод	5,00	-
2163	308 151,82	2 214 883,89	Картометрический метод	5,00	-
2164	308 143,66	2 214 888,79	Картометрический метод	5,00	-
2165	308 029,01	2 215 037,71	Картометрический метод	5,00	-
2166	307 953,49	2 215 177,50	Картометрический метод	5,00	-
2167	307 945,25	2 215 178,57	Картометрический метод	5,00	-
2168	307 869,17	2 215 183,83	Картометрический метод	5,00	-
2169	307 819,10	2 215 184,90	Картометрический метод	5,00	-
2170	307 752,62	2 215 162,56	Картометрический метод	5,00	-
2171	307 748,48	2 215 170,41	Картометрический метод	5,00	-
2172	307 745,10	2 215 176,80	Картометрический метод	5,00	-
2173	307 743,67	2 215 179,51	Картометрический метод	5,00	-
2174	307 745,39	2 215 184,14	Картометрический метод	5,00	-
2175	307 726,47	2 215 217,64	Картометрический метод	5,00	-
2176	307 723,50	2 215 215,99	Картометрический метод	5,00	-
2177	307 718,62	2 215 227,21	Картометрический метод	5,00	-
2178	307 718,21	2 215 227,01	Картометрический метод	5,00	-
2179	307 682,24	2 215 290,42	Картометрический метод	5,00	-
2180	307 680,23	2 215 294,71	Картометрический метод	5,00	-
2181	307 677,69	2 215 300,77	Картометрический метод	5,00	-
2182	307 567,94	2 215 237,39	Картометрический метод	5,00	-
2183	307 572,58	2 215 226,85	Картометрический метод	5,00	-
2184	307 591,12	2 215 185,06	Картометрический метод	5,00	-
2185	307 613,72	2 215 144,49	Картометрический метод	5,00	-
2186	307 629,73	2 215 113,59	Картометрический метод	5,00	-
2187	307 632,09	2 215 115,65	Картометрический метод	5,00	-
2188	307 635,23	2 215 111,24	Картометрический метод	5,00	-
2189	307 638,50	2 215 106,52	Картометрический метод	5,00	-
2190	307 646,53	2 215 111,76	Картометрический метод	5,00	-
2191	307 662,09	2 215 101,15	Картометрический метод	5,00	-
2192	307 681,82	2 215 070,07	Картометрический метод	5,00	-
2193	307 683,14	2 215 063,53	Картометрический метод	5,00	-
2194	307 705,06	2 215 036,90	Картометрический метод	5,00	-
2195	307 706,66	2 215 035,16	Картометрический метод	5,00	-
2196	307 720,18	2 215 017,09	Картометрический метод	5,00	-
2197	307 734,28	2 215 004,96	Картометрический метод	5,00	-
2198	307 734,97	2 215 005,74	Картометрический метод	5,00	-
2199	307 739,39	2 215 001,31	Картометрический метод	5,00	-
2200	307 738,59	2 215 000,73	Картометрический метод	5,00	-
2201	307 764,30	2 214 980,08	Картометрический метод	5,00	-
2202	307 765,04	2 214 978,34	Картометрический метод	5,00	-
2203	307 765,41	2 214 978,06	Картометрический метод	5,00	-
2204	307 774,82	2 214 970,92	Картометрический метод	5,00	-
2205	307 774,67	2 214 971,98	Картометрический метод	5,00	-
2206	307 814,03	2 214 940,10	Картометрический метод	5,00	-
2207	307 887,83	2 214 892,80	Картометрический метод	5,00	-
2208	307 890,15	2 214 897,09	Картометрический метод	5,00	-
2209	307 911,42	2 214 885,42	Картометрический метод	5,00	-

Раздел 2

Сведения о местоположении границ объекта

1	2	3	4	5	6
2210	307 903,44	2 214 869,80	Картометрический метод	5,00	-
2211	307 938,63	2 214 850,73	Картометрический метод	5,00	-
2212	307 956,38	2 214 841,26	Картометрический метод	5,00	-
2213	308 041,95	2 214 806,14	Картометрический метод	5,00	-
2214	308 046,41	2 214 813,46	Картометрический метод	5,00	-
2215	308 054,15	2 214 808,11	Картометрический метод	5,00	-
2216	308 058,51	2 214 806,28	Картометрический метод	5,00	-
2217	308 092,39	2 214 792,08	Картометрический метод	5,00	-
2218	308 140,62	2 214 780,28	Картометрический метод	5,00	-
2219	308 196,96	2 214 769,75	Картометрический метод	5,00	-
2220	308 373,06	2 214 745,07	Картометрический метод	5,00	-
2221	308 377,28	2 214 744,91	Картометрический метод	5,00	-
2222	308 431,93	2 214 742,82	Картометрический метод	5,00	-
2223	308 589,73	2 214 782,69	Картометрический метод	5,00	-
2224	308 667,96	2 214 802,54	Картометрический метод	5,00	-
2225	308 705,87	2 214 816,47	Картометрический метод	5,00	-
2226	308 706,14	2 214 816,56	Картометрический метод	5,00	-
2227	308 709,18	2 214 834,70	Картометрический метод	5,00	-
2228	308 713,18	2 214 859,01	Картометрический метод	5,00	-
2074	308 695,86	2 214 853,46	Картометрический метод	5,00	-
53					
2229	304 384,53	2 212 146,87	Картометрический метод	5,00	-
2230	304 363,56	2 212 131,23	Картометрический метод	5,00	-
2231	304 334,69	2 212 109,71	Картометрический метод	5,00	-
2232	304 323,98	2 212 101,73	Картометрический метод	5,00	-
2233	304 315,69	2 212 106,67	Картометрический метод	5,00	-
2234	304 312,71	2 212 111,66	Картометрический метод	5,00	-
2235	304 303,41	2 212 127,25	Картометрический метод	5,00	-
2236	304 289,60	2 212 150,38	Картометрический метод	5,00	-
2237	304 296,60	2 212 154,81	Картометрический метод	5,00	-
2238	304 347,23	2 212 188,08	Картометрический метод	5,00	-
2239	304 354,50	2 212 194,20	Картометрический метод	5,00	-
2240	304 289,96	2 212 263,09	Картометрический метод	5,00	-
2241	304 283,33	2 212 257,21	Картометрический метод	5,00	-
2242	304 260,83	2 212 236,13	Картометрический метод	5,00	-
2243	304 253,23	2 212 243,80	Картометрический метод	5,00	-
2244	304 244,59	2 212 241,01	Картометрический метод	5,00	-
2245	304 227,53	2 212 258,78	Картометрический метод	5,00	-
2246	304 225,71	2 212 256,98	Картометрический метод	5,00	-
2247	304 195,01	2 212 290,41	Картометрический метод	5,00	-
2248	304 194,96	2 212 293,80	Картометрический метод	5,00	-
2249	304 181,88	2 212 307,76	Картометрический метод	5,00	-
2250	304 159,15	2 212 287,99	Картометрический метод	5,00	-
2251	304 170,44	2 212 274,58	Картометрический метод	5,00	-
2252	304 168,33	2 212 272,45	Картометрический метод	5,00	-
2253	304 165,64	2 212 269,72	Картометрический метод	5,00	-
2254	304 182,20	2 212 243,14	Картометрический метод	5,00	-
2255	304 191,44	2 212 221,24	Картометрический метод	5,00	-
2256	304 196,82	2 212 189,24	Картометрический метод	5,00	-
2257	304 194,18	2 212 135,99	Картометрический метод	5,00	-
2258	304 186,87	2 212 115,24	Картометрический метод	5,00	-
2259	304 137,05	2 211 973,64	Картометрический метод	5,00	-
2260	304 126,93	2 211 944,87	Картометрический метод	5,00	-
2261	304 118,42	2 211 910,12	Картометрический метод	5,00	-
2262	304 117,21	2 211 859,19	Картометрический метод	5,00	-

Раздел 2

Сведения о местоположении границ объекта

1	2	3	4	5	6
2263	304 124,42	2 211 815,50	Картометрический метод	5,00	-
2264	304 130,74	2 211 789,16	Картометрический метод	5,00	-
2265	304 154,15	2 211 742,43	Картометрический метод	5,00	-
2266	304 166,96	2 211 721,38	Картометрический метод	5,00	-
2267	304 161,14	2 211 716,44	Картометрический метод	5,00	-
2268	304 165,49	2 211 710,97	Картометрический метод	5,00	-
2269	304 184,28	2 211 692,04	Картометрический метод	5,00	-
2270	304 185,07	2 211 691,24	Картометрический метод	5,00	-
2271	304 226,43	2 211 664,94	Картометрический метод	5,00	-
2272	304 247,79	2 211 656,57	Картометрический метод	5,00	-
2273	304 270,53	2 211 649,87	Картометрический метод	5,00	-
2274	304 301,20	2 211 645,13	Картометрический метод	5,00	-
2275	304 373,28	2 211 646,24	Картометрический метод	5,00	-
2276	304 406,68	2 211 647,50	Картометрический метод	5,00	-
2277	304 454,07	2 211 649,29	Картометрический метод	5,00	-
2278	304 611,46	2 211 655,22	Картометрический метод	5,00	-
2279	304 631,84	2 211 654,29	Картометрический метод	5,00	-
2280	304 637,16	2 211 663,77	Картометрический метод	5,00	-
2281	304 650,12	2 211 663,19	Картометрический метод	5,00	-
2282	304 670,54	2 211 658,87	Картометрический метод	5,00	-
2283	304 702,76	2 211 648,04	Картометрический метод	5,00	-
2284	304 715,55	2 211 640,04	Картометрический метод	5,00	-
2285	304 717,89	2 211 642,65	Картометрический метод	5,00	-
2286	304 679,91	2 211 673,68	Картометрический метод	5,00	-
2287	304 663,26	2 211 685,08	Картометрический метод	5,00	-
2288	304 665,97	2 211 687,87	Картометрический метод	5,00	-
2289	304 673,50	2 211 695,62	Картометрический метод	5,00	-
2290	304 675,55	2 211 719,64	Картометрический метод	5,00	-
2291	304 669,46	2 211 730,89	Картометрический метод	5,00	-
2292	304 685,48	2 211 747,52	Картометрический метод	5,00	-
2293	304 704,09	2 211 782,01	Картометрический метод	5,00	-
2294	304 706,16	2 211 786,84	Картометрический метод	5,00	-
2295	304 653,25	2 211 831,56	Картометрический метод	5,00	-
2296	304 489,42	2 211 971,70	Картометрический метод	5,00	-
2297	304 469,32	2 212 012,54	Картометрический метод	5,00	-
2298	304 449,40	2 212 053,01	Картометрический метод	5,00	-
2299	304 426,69	2 212 116,80	Картометрический метод	5,00	-
2300	304 392,36	2 212 153,53	Картометрический метод	5,00	-
2301	304 386,74	2 212 148,57	Картометрический метод	5,00	-
2229	304 384,53	2 212 146,87	Картометрический метод	5,00	-
54					
2302	305 365,09	2 216 940,75	Картометрический метод	5,00	-
2303	305 350,04	2 217 065,46	Картометрический метод	5,00	-
2304	305 334,67	2 217 111,90	Картометрический метод	5,00	-
2305	305 330,66	2 217 243,15	Картометрический метод	5,00	-
2306	305 336,23	2 217 300,04	Картометрический метод	5,00	-
2307	305 337,63	2 217 425,72	Картометрический метод	5,00	-
2308	305 292,74	2 217 429,38	Картометрический метод	5,00	-
2309	305 258,55	2 217 431,98	Картометрический метод	5,00	-
2310	305 099,59	2 217 454,56	Картометрический метод	5,00	-
2311	305 105,60	2 217 503,84	Картометрический метод	5,00	-
2312	304 995,90	2 217 502,54	Картометрический метод	5,00	-
2313	304 708,15	2 217 503,11	Картометрический метод	5,00	-
2314	304 721,02	2 217 413,40	Картометрический метод	5,00	-
2315	304 733,51	2 217 327,56	Картометрический метод	5,00	-

Раздел 2

Сведения о местоположении границ объекта

1	2	3	4	5	6
2316	304 717,88	2 217 325,63	Картометрический метод	5,00	-
2317	304 675,44	2 217 320,40	Картометрический метод	5,00	-
2318	304 673,37	2 217 334,75	Картометрический метод	5,00	-
2319	304 643,14	2 217 330,09	Картометрический метод	5,00	-
2320	304 636,90	2 217 382,66	Картометрический метод	5,00	-
2321	304 638,49	2 217 382,87	Картометрический метод	5,00	-
2322	304 635,28	2 217 407,64	Картометрический метод	5,00	-
2323	304 633,68	2 217 407,41	Картометрический метод	5,00	-
2324	304 625,72	2 217 468,74	Картометрический метод	5,00	-
2325	304 623,05	2 217 489,35	Картометрический метод	5,00	-
2326	304 620,01	2 217 512,76	Картометрический метод	5,00	-
2327	304 613,19	2 217 565,53	Картометрический метод	5,00	-
2328	304 613,88	2 217 565,67	Картометрический метод	5,00	-
2329	304 613,34	2 217 568,11	Картометрический метод	5,00	-
2330	304 610,90	2 217 567,58	Картометрический метод	5,00	-
2331	304 588,01	2 217 562,67	Картометрический метод	5,00	-
2332	304 582,74	2 217 561,49	Картометрический метод	5,00	-
2333	304 540,10	2 217 551,69	Картометрический метод	5,00	-
2334	304 488,51	2 217 540,02	Картометрический метод	5,00	-
2335	304 431,06	2 217 527,62	Картометрический метод	5,00	-
2336	304 430,23	2 217 533,76	Картометрический метод	5,00	-
2337	304 394,00	2 217 528,85	Картометрический метод	5,00	-
2338	304 395,26	2 217 519,53	Картометрический метод	5,00	-
2339	304 370,28	2 217 513,43	Картометрический метод	5,00	-
2340	304 347,98	2 217 507,99	Картометрический метод	5,00	-
2341	304 193,53	2 217 470,29	Картометрический метод	5,00	-
2342	304 152,47	2 217 460,26	Картометрический метод	5,00	-
2343	304 141,64	2 217 457,62	Картометрический метод	5,00	-
2344	304 010,59	2 217 423,01	Картометрический метод	5,00	-
2345	303 877,85	2 217 387,12	Картометрический метод	5,00	-
2346	303 876,63	2 217 386,79	Картометрический метод	5,00	-
2347	303 875,41	2 217 386,46	Картометрический метод	5,00	-
2348	303 866,02	2 217 383,92	Картометрический метод	5,00	-
2349	303 864,39	2 217 383,48	Картометрический метод	5,00	-
2350	303 849,19	2 217 379,38	Картометрический метод	5,00	-
2351	303 848,65	2 217 380,14	Картометрический метод	5,00	-
2352	303 842,43	2 217 375,48	Картометрический метод	5,00	-
2353	303 823,10	2 217 368,25	Картометрический метод	5,00	-
2354	303 826,99	2 217 362,57	Картометрический метод	5,00	-
2355	303 821,24	2 217 358,98	Картометрический метод	5,00	-
2356	303 817,67	2 217 356,75	Картометрический метод	5,00	-
2357	303 822,62	2 217 350,63	Картометрический метод	5,00	-
2358	303 826,64	2 217 345,65	Картометрический метод	5,00	-
2359	303 829,43	2 217 346,42	Картометрический метод	5,00	-
2360	303 836,13	2 217 349,26	Картометрический метод	5,00	-
2361	303 875,33	2 217 300,48	Картометрический метод	5,00	-
2362	303 896,11	2 217 282,86	Картометрический метод	5,00	-
2363	303 901,36	2 217 278,62	Картометрический метод	5,00	-
2364	303 902,45	2 217 279,02	Картометрический метод	5,00	-
2365	303 904,70	2 217 279,95	Картометрический метод	5,00	-
2366	303 907,64	2 217 272,42	Картометрический метод	5,00	-
2367	303 906,19	2 217 271,84	Картометрический метод	5,00	-
2368	303 930,61	2 217 210,41	Картометрический метод	5,00	-
2369	303 931,95	2 217 210,12	Картометрический метод	5,00	-
2370	303 936,09	2 217 194,97	Картометрический метод	5,00	-

Раздел 2

Сведения о местоположении границ объекта

1	2	3	4	5	6
2371	303 927,56	2 217 191,85	Картометрический метод	5,00	-
2372	303 920,77	2 217 158,29	Картометрический метод	5,00	-
2373	303 919,56	2 217 157,85	Картометрический метод	5,00	-
2374	303 919,57	2 217 152,89	Картометрический метод	5,00	-
2375	303 915,70	2 217 147,23	Картометрический метод	5,00	-
2376	303 902,55	2 217 147,16	Картометрический метод	5,00	-
2377	303 902,50	2 217 132,62	Картометрический метод	5,00	-
2378	303 905,52	2 217 132,62	Картометрический метод	5,00	-
2379	303 913,43	2 217 131,71	Картометрический метод	5,00	-
2380	303 912,20	2 217 121,06	Картометрический метод	5,00	-
2381	303 916,64	2 217 120,62	Картометрический метод	5,00	-
2382	303 995,09	2 217 095,88	Картометрический метод	5,00	-
2383	304 001,81	2 217 106,91	Картометрический метод	5,00	-
2384	304 014,19	2 217 085,92	Картометрический метод	5,00	-
2385	304 003,37	2 217 070,64	Картометрический метод	5,00	-
2386	304 012,87	2 217 063,39	Картометрический метод	5,00	-
2387	304 015,73	2 217 060,15	Картометрический метод	5,00	-
2388	304 039,08	2 217 040,05	Картометрический метод	5,00	-
2389	304 052,35	2 217 037,66	Картометрический метод	5,00	-
2390	304 062,61	2 217 090,91	Картометрический метод	5,00	-
2391	304 064,04	2 217 094,28	Картометрический метод	5,00	-
2392	304 068,63	2 217 100,50	Картометрический метод	5,00	-
2393	304 186,48	2 217 093,86	Картометрический метод	5,00	-
2394	304 189,50	2 217 093,60	Картометрический метод	5,00	-
2395	304 191,82	2 217 079,37	Картометрический метод	5,00	-
2396	304 192,79	2 217 073,45	Картометрический метод	5,00	-
2397	304 196,20	2 217 073,84	Картометрический метод	5,00	-
2398	304 203,29	2 217 035,88	Картометрический метод	5,00	-
2399	304 203,40	2 217 034,40	Картометрический метод	5,00	-
2400	304 204,17	2 217 024,25	Картометрический метод	5,00	-
2401	304 209,49	2 217 025,35	Картометрический метод	5,00	-
2402	304 215,65	2 217 026,55	Картометрический метод	5,00	-
2403	304 215,90	2 217 021,51	Картометрический метод	5,00	-
2404	304 217,72	2 217 013,73	Картометрический метод	5,00	-
2405	304 214,32	2 217 012,93	Картометрический метод	5,00	-
2406	304 216,58	2 217 003,19	Картометрический метод	5,00	-
2407	304 219,99	2 217 003,98	Картометрический метод	5,00	-
2408	304 221,35	2 216 998,14	Картометрический метод	5,00	-
2409	304 223,40	2 216 998,49	Картометрический метод	5,00	-
2410	304 225,61	2 216 989,82	Картометрический метод	5,00	-
2411	304 307,71	2 217 009,10	Картометрический метод	5,00	-
2412	304 400,47	2 217 041,74	Картометрический метод	5,00	-
2413	304 412,20	2 217 043,89	Картометрический метод	5,00	-
2414	304 553,21	2 217 083,23	Картометрический метод	5,00	-
2415	304 574,35	2 217 082,50	Картометрический метод	5,00	-
2416	304 579,59	2 217 059,28	Картометрический метод	5,00	-
2417	304 654,11	2 217 068,48	Картометрический метод	5,00	-
2418	304 653,14	2 217 076,40	Картометрический метод	5,00	-
2419	304 650,39	2 217 099,34	Картометрический метод	5,00	-
2420	304 649,44	2 217 109,48	Картометрический метод	5,00	-
2421	304 669,34	2 217 113,74	Картометрический метод	5,00	-
2422	304 700,18	2 217 118,72	Картометрический метод	5,00	-
2423	304 697,47	2 217 133,47	Картометрический метод	5,00	-
2424	304 715,99	2 217 142,15	Картометрический метод	5,00	-
2425	304 730,16	2 217 144,02	Картометрический метод	5,00	-

Раздел 2

Сведения о местоположении границ объекта

1	2	3	4	5	6
2426	304 730,63	2 217 140,41	Картометрический метод	5,00	-
2427	304 741,72	2 217 141,98	Картометрический метод	5,00	-
2428	304 762,98	2 217 144,99	Картометрический метод	5,00	-
2429	304 740,71	2 217 303,40	Картометрический метод	5,00	-
2430	304 813,34	2 217 309,71	Картометрический метод	5,00	-
2431	304 869,44	2 217 312,30	Картометрический метод	5,00	-
2432	304 869,54	2 217 302,03	Картометрический метод	5,00	-
2433	304 869,74	2 217 293,96	Картометрический метод	5,00	-
2434	304 871,88	2 217 201,92	Картометрический метод	5,00	-
2435	304 916,62	2 217 203,03	Картометрический метод	5,00	-
2436	304 923,79	2 217 203,28	Картометрический метод	5,00	-
2437	304 950,11	2 217 204,21	Картометрический метод	5,00	-
2438	304 968,13	2 217 204,84	Картометрический метод	5,00	-
2439	304 968,19	2 217 211,69	Картометрический метод	5,00	-
2440	304 970,74	2 217 211,67	Картометрический метод	5,00	-
2441	304 969,49	2 217 244,28	Картометрический метод	5,00	-
2442	304 968,56	2 217 303,18	Картометрический метод	5,00	-
2443	304 968,48	2 217 314,84	Картометрический метод	5,00	-
2444	304 988,00	2 217 314,43	Картометрический метод	5,00	-
2445	305 083,37	2 217 314,83	Картометрический метод	5,00	-
2446	305 047,59	2 216 992,04	Картометрический метод	5,00	-
2447	305 110,44	2 216 960,88	Картометрический метод	5,00	-
2448	305 092,07	2 216 900,18	Картометрический метод	5,00	-
2449	305 106,76	2 216 896,18	Картометрический метод	5,00	-
2450	305 118,80	2 216 893,53	Картометрический метод	5,00	-
2451	305 182,92	2 216 879,47	Картометрический метод	5,00	-
2452	305 215,15	2 216 872,06	Картометрический метод	5,00	-
2453	305 217,99	2 216 872,37	Картометрический метод	5,00	-
2454	305 232,17	2 216 876,99	Картометрический метод	5,00	-
2455	305 271,43	2 216 889,77	Картометрический метод	5,00	-
2456	305 276,68	2 216 891,42	Картометрический метод	5,00	-
2457	305 275,04	2 216 916,29	Картометрический метод	5,00	-
2458	305 284,89	2 216 926,23	Картометрический метод	5,00	-
2459	305 286,58	2 216 926,47	Картометрический метод	5,00	-
2460	305 296,81	2 216 931,24	Картометрический метод	5,00	-
2461	305 301,16	2 216 933,15	Картометрический метод	5,00	-
2462	305 306,21	2 216 936,25	Картометрический метод	5,00	-
2463	305 311,89	2 216 936,51	Картометрический метод	5,00	-
2464	305 319,77	2 216 937,15	Картометрический метод	5,00	-
2465	305 355,49	2 216 939,52	Картометрический метод	5,00	-
2302	305 365,09	2 216 940,75	Картометрический метод	5,00	-
55					
2466	301 033,04	2 224 133,15	Картометрический метод	5,00	-
2467	300 994,76	2 224 207,06	Картометрический метод	5,00	-
2468	300 930,28	2 224 331,56	Картометрический метод	5,00	-
2469	300 912,95	2 224 321,43	Картометрический метод	5,00	-
2470	300 977,30	2 224 214,67	Картометрический метод	5,00	-
2471	301 036,58	2 224 095,90	Картометрический метод	5,00	-
2472	301 048,29	2 224 054,50	Картометрический метод	5,00	-
2473	301 050,54	2 224 022,80	Картометрический метод	5,00	-
2474	301 049,34	2 223 996,40	Картометрический метод	5,00	-
2475	301 043,20	2 223 959,37	Картометрический метод	5,00	-
2476	300 995,56	2 223 842,23	Картометрический метод	5,00	-
2477	300 996,75	2 223 778,41	Картометрический метод	5,00	-
2478	301 021,35	2 223 728,37	Картометрический метод	5,00	-

Раздел 2

Сведения о местоположении границ объекта

1	2	3	4	5	6
2479	300 983,43	2 223 710,02	Картометрический метод	5,00	-
2480	300 969,64	2 223 703,34	Картометрический метод	5,00	-
2481	300 817,41	2 223 629,69	Картометрический метод	5,00	-
2482	300 812,20	2 223 627,00	Картометрический метод	5,00	-
2483	300 805,48	2 223 623,82	Картометрический метод	5,00	-
2484	300 802,44	2 223 629,63	Картометрический метод	5,00	-
2485	300 786,54	2 223 621,67	Картометрический метод	5,00	-
2486	300 787,09	2 223 619,16	Картометрический метод	5,00	-
2487	300 648,18	2 223 550,45	Картометрический метод	5,00	-
2488	300 686,08	2 223 472,95	Картометрический метод	5,00	-
2489	300 639,91	2 223 449,55	Картометрический метод	5,00	-
2490	300 650,83	2 223 426,64	Картометрический метод	5,00	-
2491	300 657,89	2 223 429,58	Картометрический метод	5,00	-
2492	300 673,48	2 223 397,62	Картометрический метод	5,00	-
2493	300 698,16	2 223 409,72	Картометрический метод	5,00	-
2494	300 726,32	2 223 351,84	Картометрический метод	5,00	-
2495	300 744,94	2 223 314,99	Картометрический метод	5,00	-
2496	300 756,89	2 223 291,34	Картометрический метод	5,00	-
2497	300 818,91	2 223 321,95	Картометрический метод	5,00	-
2498	300 855,46	2 223 249,65	Картометрический метод	5,00	-
2499	300 825,96	2 223 235,65	Картометрический метод	5,00	-
2500	300 876,57	2 223 135,86	Картометрический метод	5,00	-
2501	300 906,07	2 223 149,86	Картометрический метод	5,00	-
2502	300 925,92	2 223 109,30	Картометрический метод	5,00	-
2503	300 917,03	2 223 104,37	Картометрический метод	5,00	-
2504	300 988,07	2 222 961,71	Картометрический метод	5,00	-
2505	300 996,86	2 222 912,37	Картометрический метод	5,00	-
2506	301 032,57	2 222 867,08	Картометрический метод	5,00	-
2507	301 068,87	2 222 827,67	Картометрический метод	5,00	-
2508	301 064,10	2 222 821,91	Картометрический метод	5,00	-
2509	301 144,58	2 222 725,19	Картометрический метод	5,00	-
2510	301 171,91	2 222 695,10	Картометрический метод	5,00	-
2511	301 219,75	2 222 642,92	Картометрический метод	5,00	-
2512	301 370,55	2 222 642,85	Картометрический метод	5,00	-
2513	301 380,82	2 222 657,40	Картометрический метод	5,00	-
2514	301 381,68	2 222 656,87	Картометрический метод	5,00	-
2515	301 557,13	2 222 675,56	Картометрический метод	5,00	-
2516	301 644,73	2 222 680,10	Картометрический метод	5,00	-
2517	301 682,37	2 222 677,62	Картометрический метод	5,00	-
2518	301 727,11	2 222 647,48	Картометрический метод	5,00	-
2519	301 776,98	2 222 570,04	Картометрический метод	5,00	-
2520	301 786,57	2 222 502,88	Картометрический метод	5,00	-
2521	301 848,82	2 222 395,30	Картометрический метод	5,00	-
2522	301 902,84	2 222 436,15	Картометрический метод	5,00	-
2523	301 768,33	2 222 720,64	Картометрический метод	5,00	-
2524	301 674,86	2 222 912,64	Картометрический метод	5,00	-
2525	301 588,76	2 223 088,86	Картометрический метод	5,00	-
2526	301 452,39	2 223 368,53	Картометрический метод	5,00	-
2527	301 391,62	2 223 494,02	Картометрический метод	5,00	-
2528	301 410,45	2 223 504,20	Картометрический метод	5,00	-
2529	301 358,79	2 223 610,52	Картометрический метод	5,00	-
2530	301 287,64	2 223 730,19	Картометрический метод	5,00	-
2531	301 259,48	2 223 775,37	Картометрический метод	5,00	-
2532	301 201,40	2 223 870,52	Картометрический метод	5,00	-
2533	301 122,84	2 224 013,13	Картометрический метод	5,00	-

Раздел 2

Сведения о местоположении границ объекта

1	2	3	4	5	6
2466	301 033,04	2 224 133,15	Картометрический метод	5,00	-
56					
2534	302 192,51	2 212 224,58	Картометрический метод	5,00	-
2535	301 785,66	2 212 481,47	Картометрический метод	5,00	-
2536	301 802,45	2 212 511,76	Картометрический метод	5,00	-
2537	301 730,32	2 212 556,62	Картометрический метод	5,00	-
2538	301 685,62	2 212 945,79	Картометрический метод	5,00	-
2539	301 471,17	2 212 942,65	Картометрический метод	5,00	-
2540	301 307,87	2 212 941,16	Картометрический метод	5,00	-
2541	301 303,87	2 212 941,12	Картометрический метод	5,00	-
2542	301 243,17	2 212 940,57	Картометрический метод	5,00	-
2543	301 242,52	2 212 899,65	Картометрический метод	5,00	-
2544	301 242,05	2 212 845,50	Картометрический метод	5,00	-
2545	301 242,36	2 212 836,81	Картометрический метод	5,00	-
2546	301 265,90	2 212 838,11	Картометрический метод	5,00	-
2547	301 268,07	2 212 787,75	Картометрический метод	5,00	-
2548	301 207,39	2 212 781,22	Картометрический метод	5,00	-
2549	301 206,03	2 212 750,28	Картометрический метод	5,00	-
2550	301 213,87	2 212 610,75	Картометрический метод	5,00	-
2551	301 004,51	2 212 614,79	Картометрический метод	5,00	-
2552	300 994,22	2 212 684,74	Картометрический метод	5,00	-
2553	300 994,51	2 212 687,71	Картометрический метод	5,00	-
2554	300 974,23	2 212 688,01	Картометрический метод	5,00	-
2555	300 675,12	2 212 687,08	Картометрический метод	5,00	-
2556	300 677,13	2 212 713,89	Картометрический метод	5,00	-
2557	300 424,68	2 212 727,19	Картометрический метод	5,00	-
2558	300 430,42	2 212 721,86	Картометрический метод	5,00	-
2559	300 754,61	2 212 420,96	Картометрический метод	5,00	-
2560	301 082,32	2 212 329,09	Картометрический метод	5,00	-
2561	301 234,62	2 212 399,02	Картометрический метод	5,00	-
2562	301 246,61	2 212 404,60	Картометрический метод	5,00	-
2563	301 256,83	2 212 398,34	Картометрический метод	5,00	-
2564	301 453,23	2 212 278,86	Картометрический метод	5,00	-
2565	301 478,45	2 212 263,37	Картометрический метод	5,00	-
2566	301 442,23	2 212 190,20	Картометрический метод	5,00	-
2567	301 653,99	2 212 040,83	Картометрический метод	5,00	-
2568	301 654,00	2 212 040,82	Картометрический метод	5,00	-
2569	301 729,91	2 211 987,31	Картометрический метод	5,00	-
2570	301 753,39	2 211 831,99	Картометрический метод	5,00	-
2571	301 895,99	2 211 805,01	Картометрический метод	5,00	-
2572	301 897,00	2 211 804,82	Картометрический метод	5,00	-
2573	301 956,08	2 211 793,77	Картометрический метод	5,00	-
2574	301 970,35	2 211 791,08	Картометрический метод	5,00	-
2575	301 987,35	2 211 813,29	Картометрический метод	5,00	-
2576	301 989,17	2 211 815,67	Картометрический метод	5,00	-
2577	301 993,01	2 211 820,72	Картометрический метод	5,00	-
2578	302 152,02	2 211 719,55	Картометрический метод	5,00	-
2579	302 388,12	2 211 571,33	Картометрический метод	5,00	-
2580	302 551,13	2 211 469,18	Картометрический метод	5,00	-
2581	302 810,02	2 211 885,17	Картометрический метод	5,00	-
2582	302 212,67	2 212 256,65	Картометрический метод	5,00	-
2534	302 192,51	2 212 224,58	Картометрический метод	5,00	-
57					
2583	301 257,32	2 218 606,96	Картометрический метод	5,00	-
2584	301 238,75	2 218 622,06	Картометрический метод	5,00	-

Раздел 2

Сведения о местоположении границ объекта

1	2	3	4	5	6
2585	301 182,09	2 218 550,19	Картометрический метод	5,00	-
2586	301 199,84	2 218 535,72	Картометрический метод	5,00	-
2587	301 224,48	2 218 515,80	Картометрический метод	5,00	-
2588	301 247,16	2 218 545,27	Картометрический метод	5,00	-
2589	301 253,50	2 218 541,19	Картометрический метод	5,00	-
2590	301 264,07	2 218 532,93	Картометрический метод	5,00	-
2591	301 263,83	2 218 532,61	Картометрический метод	5,00	-
2592	301 268,03	2 218 529,35	Картометрический метод	5,00	-
2593	301 305,50	2 218 578,00	Картометрический метод	5,00	-
2594	301 296,65	2 218 585,34	Картометрический метод	5,00	-
2595	301 289,56	2 218 591,21	Картометрический метод	5,00	-
2596	301 291,02	2 218 593,03	Картометрический метод	5,00	-
2597	301 285,80	2 218 597,16	Картометрический метод	5,00	-
2598	301 279,60	2 218 589,31	Картометрический метод	5,00	-
2583	301 257,32	2 218 606,96	Картометрический метод	5,00	-
58					
2599	310 646,99	2 213 588,93	Картометрический метод	5,00	-
2600	310 638,42	2 213 591,01	Картометрический метод	5,00	-
2601	310 638,42	2 213 591,02	Картометрический метод	5,00	-
2602	310 678,51	2 213 791,82	Картометрический метод	5,00	-
2603	310 693,37	2 213 789,34	Картометрический метод	5,00	-
2604	310 821,88	2 213 768,16	Картометрический метод	5,00	-
2605	310 979,90	2 213 742,11	Картометрический метод	5,00	-
2606	310 980,66	2 213 625,45	Картометрический метод	5,00	-
2607	310 974,79	2 213 418,39	Картометрический метод	5,00	-
2608	310 873,81	2 213 429,42	Картометрический метод	5,00	-
2609	310 876,07	2 213 451,65	Картометрический метод	5,00	-
2610	310 776,16	2 213 462,57	Картометрический метод	5,00	-
2611	310 771,43	2 213 469,67	Картометрический метод	5,00	-
2612	310 767,95	2 213 467,33	Картометрический метод	5,00	-
2613	310 658,51	2 213 476,80	Картометрический метод	5,00	-
2614	310 632,23	2 213 479,81	Картометрический метод	5,00	-
2599	310 646,99	2 213 588,93	Картометрический метод	5,00	-
59					
2615	309 997,65	2 212 946,46	Картометрический метод	5,00	-
2616	309 974,16	2 212 951,35	Картометрический метод	5,00	-
2617	309 964,36	2 212 892,30	Картометрический метод	5,00	-
2618	309 961,05	2 212 877,48	Картометрический метод	5,00	-
2619	309 960,77	2 212 865,46	Картометрический метод	5,00	-
2620	309 961,53	2 212 864,10	Картометрический метод	5,00	-
2621	309 957,85	2 212 834,74	Картометрический метод	5,00	-
2622	309 955,26	2 212 833,67	Картометрический метод	5,00	-
2623	309 953,25	2 212 813,28	Картометрический метод	5,00	-
2624	309 984,27	2 212 815,76	Картометрический метод	5,00	-
2625	309 986,26	2 212 815,92	Картометрический метод	5,00	-
2626	310 026,57	2 212 815,87	Картометрический метод	5,00	-
2627	310 039,76	2 212 867,85	Картометрический метод	5,00	-
2628	310 014,99	2 212 875,84	Картометрический метод	5,00	-
2629	310 035,89	2 212 921,44	Картометрический метод	5,00	-
2630	310 038,61	2 212 926,96	Картометрический метод	5,00	-
2631	310 028,18	2 212 940,12	Картометрический метод	5,00	-
2632	310 016,43	2 212 942,57	Картометрический метод	5,00	-
2615	309 997,65	2 212 946,46	Картометрический метод	5,00	-
60					
2633	309 753,37	2 213 428,56	Картометрический метод	5,00	-

Раздел 2

Сведения о местоположении границ объекта

1	2	3	4	5	6
2634	309 880,23	2 213 383,95	Картометрический метод	5,00	-
2635	309 910,69	2 213 479,50	Картометрический метод	5,00	-
2636	309 869,05	2 213 493,69	Картометрический метод	5,00	-
2637	309 860,63	2 213 496,51	Картометрический метод	5,00	-
2638	309 861,25	2 213 498,29	Картометрический метод	5,00	-
2639	309 850,94	2 213 501,63	Картометрический метод	5,00	-
2640	309 848,39	2 213 494,52	Картометрический метод	5,00	-
2641	309 783,67	2 213 518,43	Картометрический метод	5,00	-
2642	309 741,59	2 213 533,98	Картометрический метод	5,00	-
2643	309 712,79	2 213 449,03	Картометрический метод	5,00	-
2644	309 715,39	2 213 448,83	Картометрический метод	5,00	-
2645	309 715,34	2 213 439,59	Картометрический метод	5,00	-
2646	309 751,79	2 213 439,16	Картометрический метод	5,00	-
2647	309 751,61	2 213 429,16	Картометрический метод	5,00	-
2633	309 753,37	2 213 428,56	Картометрический метод	5,00	-
61					
2648	307 529,48	2 213 376,98	Картометрический метод	5,00	-
2649	307 506,05	2 213 425,79	Картометрический метод	5,00	-
2650	307 504,61	2 213 429,02	Картометрический метод	5,00	-
2651	307 503,43	2 213 428,49	Картометрический метод	5,00	-
2652	307 489,09	2 213 457,16	Картометрический метод	5,00	-
2653	307 492,46	2 213 459,18	Картометрический метод	5,00	-
2654	307 443,88	2 213 556,22	Картометрический метод	5,00	-
2655	307 419,58	2 213 545,91	Картометрический метод	5,00	-
2656	307 419,00	2 213 543,90	Картометрический метод	5,00	-
2657	307 410,99	2 213 540,25	Картометрический метод	5,00	-
2658	307 410,66	2 213 540,99	Картометрический метод	5,00	-
2659	307 393,34	2 213 533,29	Картометрический метод	5,00	-
2660	307 390,09	2 213 533,76	Картометрический метод	5,00	-
2661	307 361,44	2 213 519,94	Картометрический метод	5,00	-
2662	307 326,38	2 213 503,03	Картометрический метод	5,00	-
2663	307 320,93	2 213 500,27	Картометрический метод	5,00	-
2664	307 319,09	2 213 499,35	Картометрический метод	5,00	-
2665	307 306,54	2 213 493,10	Картометрический метод	5,00	-
2666	307 402,67	2 213 319,99	Картометрический метод	5,00	-
2667	307 405,20	2 213 319,06	Картометрический метод	5,00	-
2668	307 414,46	2 213 323,61	Картометрический метод	5,00	-
2669	307 427,33	2 213 298,79	Картометрический метод	5,00	-
2670	307 481,61	2 213 327,78	Картометрический метод	5,00	-
2671	307 500,90	2 213 337,89	Картометрический метод	5,00	-
2672	307 508,04	2 213 346,90	Картометрический метод	5,00	-
2673	307 506,91	2 213 367,99	Картометрический метод	5,00	-
2648	307 529,48	2 213 376,98	Картометрический метод	5,00	-
62					
2674	305 575,33	2 219 504,69	Картометрический метод	5,00	-
2675	305 577,36	2 219 506,64	Картометрический метод	5,00	-
2676	305 601,32	2 219 491,09	Картометрический метод	5,00	-
2677	305 582,61	2 219 461,03	Картометрический метод	5,00	-
2678	305 654,97	2 219 409,01	Картометрический метод	5,00	-
2679	305 547,38	2 219 259,26	Картометрический метод	5,00	-
2680	305 386,49	2 219 374,15	Картометрический метод	5,00	-
2681	305 465,22	2 219 484,00	Картометрический метод	5,00	-
2682	305 463,05	2 219 485,76	Картометрический метод	5,00	-
2683	305 465,77	2 219 489,60	Картометрический метод	5,00	-
2684	305 469,99	2 219 486,48	Картометрический метод	5,00	-

Раздел 2

Сведения о местоположении границ объекта

1	2	3	4	5	6
2685	305 480,60	2 219 501,33	Картометрический метод	5,00	-
2686	305 478,73	2 219 502,64	Картометрический метод	5,00	-
2687	305 494,76	2 219 524,84	Картометрический метод	5,00	-
2688	305 513,05	2 219 550,17	Картометрический метод	5,00	-
2689	305 562,07	2 219 514,37	Картометрический метод	5,00	-
2674	305 575,33	2 219 504,69	Картометрический метод	5,00	-
63					
2690	303 600,21	2 219 373,22	Картометрический метод	5,00	-
2691	303 605,23	2 219 385,30	Картометрический метод	5,00	-
2692	303 698,82	2 219 464,12	Картометрический метод	5,00	-
2693	303 716,93	2 219 490,69	Картометрический метод	5,00	-
2694	303 704,77	2 219 499,67	Картометрический метод	5,00	-
2695	303 714,90	2 219 514,58	Картометрический метод	5,00	-
2696	303 668,28	2 219 548,57	Картометрический метод	5,00	-
2697	303 610,44	2 219 508,41	Картометрический метод	5,00	-
2698	303 572,35	2 219 384,90	Картометрический метод	5,00	-
2699	303 611,12	2 219 477,42	Картометрический метод	5,00	-
2700	303 627,04	2 219 470,42	Картометрический метод	5,00	-
2701	303 587,53	2 219 378,54	Картометрический метод	5,00	-
2690	303 600,21	2 219 373,22	Картометрический метод	5,00	-
64					
2702	306 088,30	2 214 852,65	Картометрический метод	5,00	-
2703	306 080,16	2 214 854,13	Картометрический метод	5,00	-
2704	306 080,80	2 214 859,09	Картометрический метод	5,00	-
2705	306 083,90	2 214 883,18	Картометрический метод	5,00	-
2706	306 067,28	2 214 885,52	Картометрический метод	5,00	-
2707	306 065,04	2 214 864,99	Картометрический метод	5,00	-
2708	306 071,00	2 214 864,21	Картометрический метод	5,00	-
2709	306 069,33	2 214 847,63	Картометрический метод	5,00	-
2710	306 062,16	2 214 848,48	Картометрический метод	5,00	-
2711	306 061,95	2 214 847,22	Картометрический метод	5,00	-
2712	306 078,95	2 214 844,43	Картометрический метод	5,00	-
2713	306 086,96	2 214 843,63	Картометрический метод	5,00	-
2702	306 088,30	2 214 852,65	Картометрический метод	5,00	-
65					
2714	306 058,75	2 214 622,37	Картометрический метод	5,00	-
2715	306 083,62	2 214 618,36	Картометрический метод	5,00	-
2716	306 092,65	2 214 674,55	Картометрический метод	5,00	-
2717	306 091,67	2 214 674,71	Картометрический метод	5,00	-
2718	306 093,02	2 214 683,10	Картометрический метод	5,00	-
2719	306 094,00	2 214 682,95	Картометрический метод	5,00	-
2720	306 094,73	2 214 687,51	Картометрический метод	5,00	-
2721	306 086,08	2 214 688,84	Картометрический метод	5,00	-
2722	306 085,55	2 214 685,26	Картометрический метод	5,00	-
2723	306 069,24	2 214 687,72	Картометрический метод	5,00	-
2714	306 058,75	2 214 622,37	Картометрический метод	5,00	-
66					
2724	306 254,21	2 214 681,36	Картометрический метод	5,00	-
2725	306 262,45	2 214 675,67	Картометрический метод	5,00	-
2726	306 262,29	2 214 673,33	Картометрический метод	5,00	-
2727	306 268,81	2 214 668,70	Картометрический метод	5,00	-
2728	306 275,03	2 214 664,34	Картометрический метод	5,00	-
2729	306 272,13	2 214 657,64	Картометрический метод	5,00	-
2730	306 267,54	2 214 657,95	Картометрический метод	5,00	-
2731	306 265,01	2 214 630,38	Картометрический метод	5,00	-

Раздел 2

Сведения о местоположении границ объекта

1	2	3	4	5	6
2732	306 269,08	2 214 630,13	Картометрический метод	5,00	-
2733	306 267,92	2 214 619,14	Картометрический метод	5,00	-
2734	306 267,77	2 214 613,70	Картометрический метод	5,00	-
2735	306 274,03	2 214 613,04	Картометрический метод	5,00	-
2736	306 270,59	2 214 577,25	Картометрический метод	5,00	-
2737	306 186,76	2 214 584,86	Картометрический метод	5,00	-
2738	306 187,07	2 214 588,05	Картометрический метод	5,00	-
2739	306 187,78	2 214 593,69	Картометрический метод	5,00	-
2740	306 188,04	2 214 595,75	Картометрический метод	5,00	-
2741	306 194,15	2 214 644,29	Картометрический метод	5,00	-
2742	306 221,09	2 214 640,84	Картометрический метод	5,00	-
2743	306 228,84	2 214 659,22	Картометрический метод	5,00	-
2744	306 231,30	2 214 664,91	Картометрический метод	5,00	-
2745	306 234,26	2 214 671,28	Картометрический метод	5,00	-
2746	306 223,10	2 214 672,31	Картометрический метод	5,00	-
2747	306 228,46	2 214 698,53	Картометрический метод	5,00	-
2748	306 198,47	2 214 702,90	Картометрический метод	5,00	-
2749	306 198,18	2 214 702,94	Картометрический метод	5,00	-
2750	306 198,96	2 214 710,44	Картометрический метод	5,00	-
2751	306 199,30	2 214 710,39	Картометрический метод	5,00	-
2752	306 199,60	2 214 710,35	Картометрический метод	5,00	-
2753	306 207,93	2 214 709,45	Картометрический метод	5,00	-
2754	306 208,51	2 214 714,12	Картометрический метод	5,00	-
2755	306 239,85	2 214 711,53	Картометрический метод	5,00	-
2756	306 239,47	2 214 707,72	Картометрический метод	5,00	-
2757	306 244,90	2 214 707,17	Картометрический метод	5,00	-
2758	306 245,28	2 214 710,99	Картометрический метод	5,00	-
2759	306 250,91	2 214 710,41	Картометрический метод	5,00	-
2760	306 246,03	2 214 695,99	Картометрический метод	5,00	-
2761	306 248,82	2 214 682,47	Картометрический метод	5,00	-
2724	306 254,21	2 214 681,36	Картометрический метод	5,00	-
67					
2762	303 229,33	2 211 410,87	Картометрический метод	5,00	-
2763	303 292,42	2 211 517,99	Картометрический метод	5,00	-
2764	303 300,13	2 211 531,58	Картометрический метод	5,00	-
2765	303 321,30	2 211 566,60	Картометрический метод	5,00	-
2766	303 410,35	2 211 508,83	Картометрический метод	5,00	-
2767	303 448,64	2 211 486,68	Картометрический метод	5,00	-
2768	303 707,60	2 211 325,98	Картометрический метод	5,00	-
2769	303 623,53	2 211 181,70	Картометрический метод	5,00	-
2770	303 424,95	2 211 247,18	Картометрический метод	5,00	-
2771	303 361,44	2 211 259,31	Картометрический метод	5,00	-
2772	303 284,39	2 211 262,06	Картометрический метод	5,00	-
2773	303 014,77	2 211 192,74	Картометрический метод	5,00	-
2774	302 884,57	2 211 259,61	Картометрический метод	5,00	-
2775	302 868,56	2 211 270,50	Картометрический метод	5,00	-
2776	302 887,48	2 211 307,83	Картометрический метод	5,00	-
2777	302 977,06	2 211 464,73	Картометрический метод	5,00	-
2778	303 155,61	2 211 357,57	Картометрический метод	5,00	-
2779	303 185,70	2 211 337,98	Картометрический метод	5,00	-
2780	303 193,01	2 211 349,21	Картометрический метод	5,00	-
2762	303 229,33	2 211 410,87	Картометрический метод	5,00	-
68					
2781	306 965,44	2 216 358,20	Картометрический метод	5,00	-
2782	306 954,66	2 216 386,95	Картометрический метод	5,00	-

Раздел 2

Сведения о местоположении границ объекта

1	2	3	4	5	6
2783	306 942,15	2 216 382,52	Картометрический метод	5,00	-
2784	306 939,13	2 216 391,21	Картометрический метод	5,00	-
2785	306 932,39	2 216 388,22	Картометрический метод	5,00	-
2786	306 930,39	2 216 389,56	Картометрический метод	5,00	-
2787	306 914,61	2 216 383,85	Картометрический метод	5,00	-
2788	306 926,87	2 216 350,07	Картометрический метод	5,00	-
2789	306 943,32	2 216 356,58	Картометрический метод	5,00	-
2790	306 945,61	2 216 350,82	Картометрический метод	5,00	-
2791	306 945,98	2 216 349,88	Картометрический метод	5,00	-
2781	306 965,44	2 216 358,20	Картометрический метод	5,00	-
69					
2792	303 985,69	2 211 143,00	Картометрический метод	5,00	-
2793	303 985,95	2 211 142,65	Картометрический метод	5,00	-
2794	303 986,30	2 211 142,48	Картометрический метод	5,00	-
2795	303 986,65	2 211 142,62	Картометрический метод	5,00	-
2796	303 986,82	2 211 142,97	Картометрический метод	5,00	-
2797	303 986,68	2 211 143,32	Картометрический метод	5,00	-
2798	303 986,26	2 211 143,88	Картометрический метод	5,00	-
2799	303 992,62	2 211 153,65	Картометрический метод	5,00	-
2800	303 994,79	2 211 152,33	Картометрический метод	5,00	-
2801	304 117,36	2 211 345,66	Картометрический метод	5,00	-
2802	304 158,22	2 211 321,42	Картометрический метод	5,00	-
2803	304 285,11	2 211 246,13	Картометрический метод	5,00	-
2804	304 257,91	2 211 197,50	Картометрический метод	5,00	-
2805	304 287,89	2 211 181,51	Картометрический метод	5,00	-
2806	304 261,09	2 211 148,66	Картометрический метод	5,00	-
2807	304 255,37	2 211 145,79	Картометрический метод	5,00	-
2808	304 267,99	2 211 117,48	Картометрический метод	5,00	-
2809	304 267,26	2 211 116,81	Картометрический метод	5,00	-
2810	304 269,10	2 211 105,50	Картометрический метод	5,00	-
2811	304 280,30	2 211 080,50	Картометрический метод	5,00	-
2812	304 287,19	2 211 054,25	Картометрический метод	5,00	-
2813	304 318,75	2 211 029,79	Картометрический метод	5,00	-
2814	304 327,37	2 211 012,44	Картометрический метод	5,00	-
2815	304 349,92	2 211 023,64	Картометрический метод	5,00	-
2816	304 366,46	2 210 999,92	Картометрический метод	5,00	-
2817	304 389,96	2 210 977,63	Картометрический метод	5,00	-
2818	304 399,42	2 210 969,53	Картометрический метод	5,00	-
2819	304 435,23	2 210 946,89	Картометрический метод	5,00	-
2820	304 448,80	2 210 940,75	Картометрический метод	5,00	-
2821	304 473,13	2 210 929,97	Картометрический метод	5,00	-
2822	304 681,15	2 210 965,65	Картометрический метод	5,00	-
2823	304 743,05	2 210 951,19	Картометрический метод	5,00	-
2824	304 763,88	2 210 959,51	Картометрический метод	5,00	-
2825	304 777,13	2 210 964,97	Картометрический метод	5,00	-
2826	304 793,07	2 210 973,94	Картометрический метод	5,00	-
2827	304 993,95	2 211 056,94	Картометрический метод	5,00	-
2828	305 008,19	2 211 057,83	Картометрический метод	5,00	-
2829	305 126,32	2 211 065,46	Картометрический метод	5,00	-
2830	305 121,28	2 211 116,15	Картометрический метод	5,00	-
2831	305 106,95	2 211 161,76	Картометрический метод	5,00	-
2832	305 123,85	2 211 169,38	Картометрический метод	5,00	-
2833	305 121,09	2 211 181,14	Картометрический метод	5,00	-
2834	305 138,53	2 211 179,92	Картометрический метод	5,00	-
2835	305 198,09	2 211 157,93	Картометрический метод	5,00	-

Раздел 2

Сведения о местоположении границ объекта

1	2	3	4	5	6
2836	305 209,97	2 211 133,29	Картометрический метод	5,00	-
2837	305 303,09	2 211 071,42	Картометрический метод	5,00	-
2838	305 310,87	2 211 065,43	Картометрический метод	5,00	-
2839	305 336,26	2 211 044,87	Картометрический метод	5,00	-
2840	305 355,60	2 211 026,22	Картометрический метод	5,00	-
2841	305 374,52	2 210 959,91	Картометрический метод	5,00	-
2842	305 377,40	2 210 948,31	Картометрический метод	5,00	-
2843	305 386,67	2 210 915,93	Картометрический метод	5,00	-
2844	305 342,82	2 210 904,20	Картометрический метод	5,00	-
2845	305 341,89	2 210 903,95	Картометрический метод	5,00	-
2846	305 338,19	2 210 903,08	Картометрический метод	5,00	-
2847	305 339,35	2 210 898,21	Картометрический метод	5,00	-
2848	305 338,37	2 210 898,00	Картометрический метод	5,00	-
2849	305 335,43	2 210 897,38	Картометрический метод	5,00	-
2850	305 343,58	2 210 853,04	Картометрический метод	5,00	-
2851	305 344,02	2 210 848,55	Картометрический метод	5,00	-
2852	305 334,10	2 210 834,89	Картометрический метод	5,00	-
2853	305 340,25	2 210 814,29	Картометрический метод	5,00	-
2854	305 352,96	2 210 771,68	Картометрический метод	5,00	-
2855	305 344,64	2 210 768,77	Картометрический метод	5,00	-
2856	305 333,04	2 210 764,74	Картометрический метод	5,00	-
2857	305 278,69	2 210 745,81	Картометрический метод	5,00	-
2858	305 280,18	2 210 740,98	Картометрический метод	5,00	-
2859	305 245,20	2 210 730,46	Картометрический метод	5,00	-
2860	305 267,39	2 210 653,10	Картометрический метод	5,00	-
2861	305 274,26	2 210 628,28	Картометрический метод	5,00	-
2862	305 269,89	2 210 612,79	Картометрический метод	5,00	-
2863	305 259,32	2 210 610,44	Картометрический метод	5,00	-
2864	305 260,54	2 210 605,94	Картометрический метод	5,00	-
2865	305 253,90	2 210 603,85	Картометрический метод	5,00	-
2866	305 252,90	2 210 608,21	Картометрический метод	5,00	-
2867	305 227,56	2 210 601,87	Картометрический метод	5,00	-
2868	305 211,90	2 210 599,15	Картометрический метод	5,00	-
2869	304 970,84	2 210 699,48	Картометрический метод	5,00	-
2870	304 903,39	2 210 729,53	Картометрический метод	5,00	-
2871	304 871,42	2 210 743,77	Картометрический метод	5,00	-
2872	304 864,49	2 210 736,12	Картометрический метод	5,00	-
2873	304 845,05	2 210 715,89	Картометрический метод	5,00	-
2874	304 687,19	2 210 785,77	Картометрический метод	5,00	-
2875	304 431,30	2 210 862,60	Картометрический метод	5,00	-
2876	304 256,11	2 210 846,17	Картометрический метод	5,00	-
2877	304 137,60	2 210 865,98	Картометрический метод	5,00	-
2878	304 179,69	2 210 950,66	Картометрический метод	5,00	-
2879	304 161,42	2 210 959,38	Картометрический метод	5,00	-
2880	304 147,79	2 210 965,99	Картометрический метод	5,00	-
2881	304 134,26	2 210 972,48	Картометрический метод	5,00	-
2882	304 138,21	2 210 982,12	Картометрический метод	5,00	-
2883	304 146,56	2 211 028,52	Картометрический метод	5,00	-
2884	303 980,05	2 211 134,35	Картометрический метод	5,00	-
2792	303 985,69	2 211 143,00	Картометрический метод	5,00	-
70					
2885	301 868,33	2 213 106,33	Картометрический метод	5,00	-
3035	301 844,80	2 213 097,33	Картометрический метод	5,00	-
3034	301 857,48	2 213 073,89	Картометрический метод	5,00	-
3033	301 847,51	2 213 067,39	Картометрический метод	5,00	-

Раздел 2

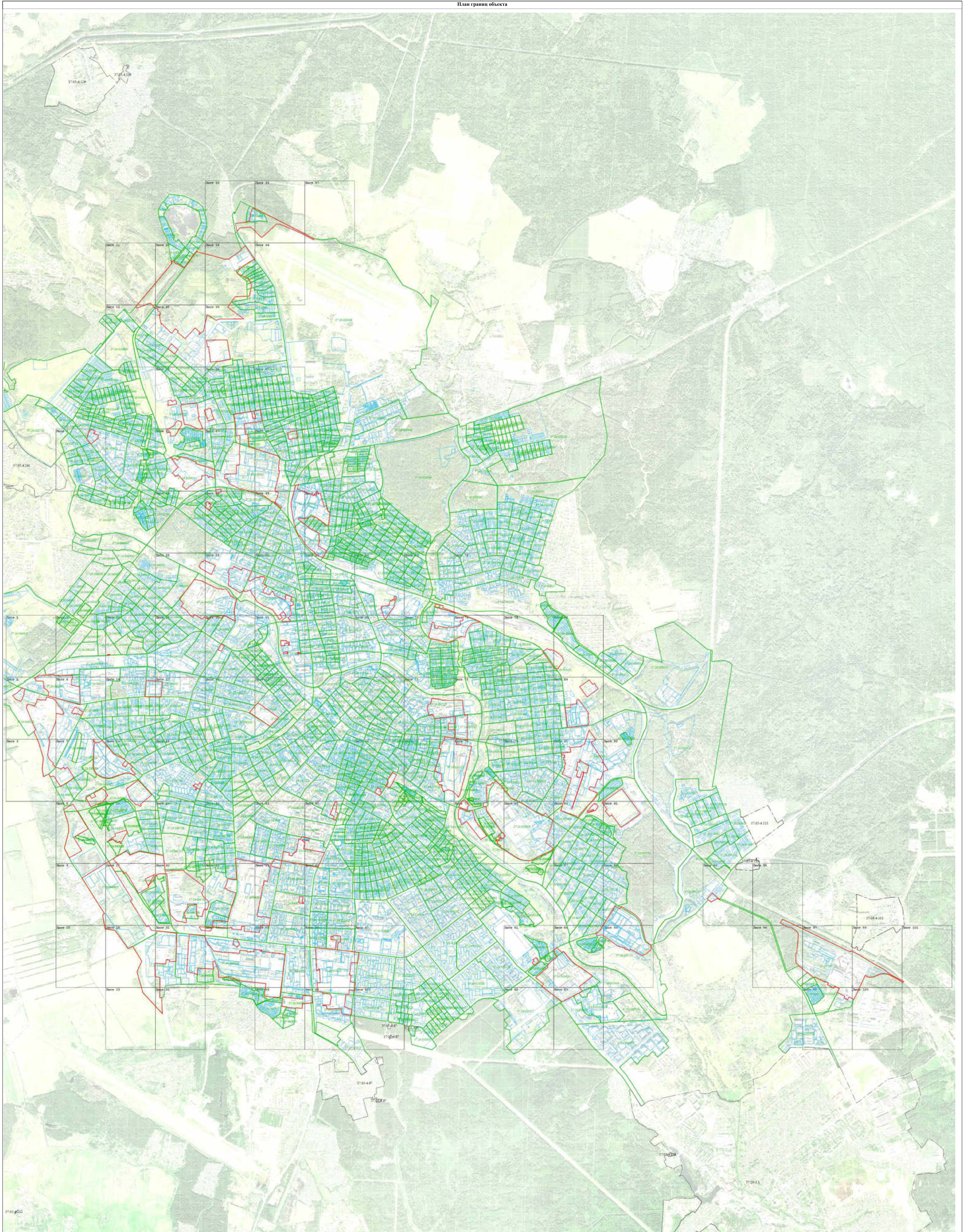
Сведения о местоположении границ объекта

1	2	3	4	5	6
3032	301 863,87	2 213 041,86	Картометрический метод	5,00	-
3031	301 875,55	2 212 950,22	Картометрический метод	5,00	-
3030	301 926,19	2 212 895,03	Картометрический метод	5,00	-
3029	301 963,47	2 212 865,08	Картометрический метод	5,00	-
3028	301 995,85	2 212 848,82	Картометрический метод	5,00	-
3027	302 022,67	2 212 844,47	Картометрический метод	5,00	-
3026	302 025,68	2 212 844,69	Картометрический метод	5,00	-
3025	302 045,59	2 212 842,71	Картометрический метод	5,00	-
3024	302 045,95	2 212 846,88	Картометрический метод	5,00	-
3023	302 061,49	2 212 844,95	Картометрический метод	5,00	-
3022	302 188,98	2 212 829,28	Картометрический метод	5,00	-
3021	302 215,92	2 212 825,94	Картометрический метод	5,00	-
3020	302 219,64	2 212 831,91	Картометрический метод	5,00	-
3019	302 242,15	2 212 821,76	Картометрический метод	5,00	-
3018	302 256,72	2 212 831,42	Картометрический метод	5,00	-
3017	302 586,17	2 212 799,21	Картометрический метод	5,00	-
3016	302 616,98	2 212 797,06	Картометрический метод	5,00	-
3015	302 616,33	2 212 774,26	Картометрический метод	5,00	-
3014	302 614,79	2 212 672,32	Картометрический метод	5,00	-
3013	302 599,39	2 212 642,52	Картометрический метод	5,00	-
3012	302 594,29	2 212 644,67	Картометрический метод	5,00	-
3011	302 592,02	2 212 641,34	Картометрический метод	5,00	-
3010	302 593,66	2 212 637,18	Картометрический метод	5,00	-
3009	302 588,72	2 212 627,03	Картометрический метод	5,00	-
3008	302 581,60	2 212 612,41	Картометрический метод	5,00	-
3007	302 514,78	2 212 586,62	Картометрический метод	5,00	-
3006	302 451,40	2 212 525,12	Картометрический метод	5,00	-
3005	302 446,53	2 212 524,54	Картометрический метод	5,00	-
3004	302 436,62	2 212 517,31	Картометрический метод	5,00	-
3003	302 424,04	2 212 506,20	Картометрический метод	5,00	-
3002	302 403,86	2 212 511,81	Картометрический метод	5,00	-
3001	302 344,52	2 212 414,59	Картометрический метод	5,00	-
3000	302 311,83	2 212 353,72	Картометрический метод	5,00	-
2999	302 345,02	2 212 335,83	Картометрический метод	5,00	-
2998	302 344,05	2 212 334,08	Картометрический метод	5,00	-
2997	302 364,64	2 212 321,76	Картометрический метод	5,00	-
2996	302 368,35	2 212 319,54	Картометрический метод	5,00	-
2995	302 370,22	2 212 318,41	Картометрический метод	5,00	-
2994	302 385,75	2 212 309,12	Картометрический метод	5,00	-
2993	302 543,49	2 212 214,68	Картометрический метод	5,00	-
2992	302 597,28	2 212 180,54	Картометрический метод	5,00	-
2991	302 635,38	2 212 156,42	Картометрический метод	5,00	-
2990	302 614,32	2 212 124,13	Картометрический метод	5,00	-
2989	302 718,01	2 212 060,38	Картометрический метод	5,00	-
2988	302 763,78	2 212 029,53	Картометрический метод	5,00	-
2987	302 801,94	2 212 003,53	Картометрический метод	5,00	-
2986	302 801,99	2 212 003,50	Картометрический метод	5,00	-
2985	302 797,07	2 211 992,17	Картометрический метод	5,00	-
2984	302 842,27	2 211 967,11	Картометрический метод	5,00	-
2983	302 855,98	2 211 958,93	Картометрический метод	5,00	-
2982	302 886,21	2 212 006,90	Картометрический метод	5,00	-
2981	302 891,55	2 212 016,79	Картометрический метод	5,00	-
2980	302 914,49	2 212 067,20	Картометрический метод	5,00	-
2979	302 948,43	2 212 120,47	Картометрический метод	5,00	-
2978	302 957,23	2 212 140,68	Картометрический метод	5,00	-

Раздел 2

Сведения о местоположении границ объекта

1	2	3	4	5	6
2977	302 957,56	2 212 141,51	Картометрический метод	5,00	-
2976	302 967,89	2 212 168,01	Картометрический метод	5,00	-
2975	302 922,07	2 212 206,26	Картометрический метод	5,00	-
2974	302 916,00	2 212 212,00	Картометрический метод	5,00	-
2973	302 907,19	2 212 215,75	Картометрический метод	5,00	-
2972	302 967,70	2 212 361,92	Картометрический метод	5,00	-
2971	302 941,16	2 212 512,01	Картометрический метод	5,00	-
2970	302 905,10	2 212 741,20	Картометрический метод	5,00	-
2969	302 729,51	2 212 762,85	Картометрический метод	5,00	-
2968	302 658,39	2 212 769,77	Картометрический метод	5,00	-
2967	302 662,71	2 212 817,85	Картометрический метод	5,00	-
2966	302 665,52	2 212 842,65	Картометрический метод	5,00	-
2965	302 671,88	2 213 058,81	Картометрический метод	5,00	-
2964	302 647,80	2 213 069,75	Картометрический метод	5,00	-
2963	302 452,47	2 213 327,83	Картометрический метод	5,00	-
2962	302 419,18	2 213 378,79	Картометрический метод	5,00	-
2961	302 387,40	2 213 366,68	Картометрический метод	5,00	-
2960	302 383,05	2 213 375,86	Картометрический метод	5,00	-
2959	302 319,78	2 213 345,92	Картометрический метод	5,00	-
2958	302 311,94	2 213 342,21	Картометрический метод	5,00	-
2957	302 287,84	2 213 353,23	Картометрический метод	5,00	-
2956	302 275,67	2 213 353,91	Картометрический метод	5,00	-
2955	302 188,05	2 213 441,75	Картометрический метод	5,00	-
2954	302 168,26	2 213 456,87	Картометрический метод	5,00	-
2953	302 148,99	2 213 454,52	Картометрический метод	5,00	-
2952	302 132,19	2 213 452,48	Картометрический метод	5,00	-
2951	302 117,59	2 213 448,73	Картометрический метод	5,00	-
2950	302 114,52	2 213 447,75	Картометрический метод	5,00	-
2949	302 110,50	2 213 446,86	Картометрический метод	5,00	-
2948	302 090,41	2 213 439,44	Картометрический метод	5,00	-
2947	302 074,98	2 213 434,98	Картометрический метод	5,00	-
2946	302 071,26	2 213 434,66	Картометрический метод	5,00	-
2945	302 072,20	2 213 431,34	Картометрический метод	5,00	-
2944	302 061,71	2 213 429,10	Картометрический метод	5,00	-
2943	302 056,91	2 213 427,71	Картометрический метод	5,00	-
2942	302 050,76	2 213 426,64	Картометрический метод	5,00	-
2941	302 048,78	2 213 426,13	Картометрический метод	5,00	-
2940	302 052,83	2 213 414,36	Картометрический метод	5,00	-
2939	302 056,23	2 213 403,58	Картометрический метод	5,00	-
2938	302 056,72	2 213 403,75	Картометрический метод	5,00	-
2937	302 057,08	2 213 402,62	Картометрический метод	5,00	-
2936	302 060,41	2 213 403,67	Картометрический метод	5,00	-
2935	302 060,97	2 213 401,68	Картометрический метод	5,00	-
2934	302 064,75	2 213 388,38	Картометрический метод	5,00	-
2933	302 061,81	2 213 387,56	Картометрический метод	5,00	-
2932	302 063,07	2 213 381,77	Картометрический метод	5,00	-
2931	302 052,72	2 213 379,15	Картометрический метод	5,00	-
2930	302 051,67	2 213 375,17	Картометрический метод	5,00	-
2929	302 049,99	2 213 374,92	Картометрический метод	5,00	-
2928	302 027,70	2 213 368,65	Картометрический метод	5,00	-
2927	302 020,05	2 213 366,33	Картометрический метод	5,00	-
2926	302 017,17	2 213 365,55	Картометрический метод	5,00	-
2925	301 992,80	2 213 359,16	Картометрический метод	5,00	-
2924	301 985,77	2 213 357,63	Картометрический метод	5,00	-
2923	301 977,77	2 213 355,57	Картометрический метод	5,00	-



Масштаб 1:19 000

Используемые условные знаки и обозначения:

- Граница объекта
- Характерная точка объекта
- Граница населенного пункта, сведения о которой внесены в ЕГРН
- 37:05:4:67 - Номер границы населенного пункта, муниципального образования, сведения о которой внесены в ЕГРН
- Граница кадастрового квартала, сведения о которой внесены в ЕГРН
- 37:04:000:01 - Номер кадастрового квартала
- Граница земельного участка, сведения о которой внесены в ЕГРН
- 37:05:4:67 - Номер земельного участка, сведения о котором внесены в ЕГРН

Подпись: _____ Дата « 13 » сентября 20 22 г.

Место для оттиска печати (при наличии) лица, составившего описание местоположения границ объекта





Масштаб 1:1 000

Используемые условные знаки и обозначения:

- Граница объекта
- Характерная точка объекта
- Граница населенного пункта, сведения о которой внесены в ЕГРН
- Номер границы населенного пункта, муниципального образования, сведения о которой внесены в ЕГРН
- Граница кадастрового квартала, сведения о которой внесены в ЕГРН
- Номер кадастрового квартала
- Граница земельного участка, сведения о которой внесены в ЕГРН
- Номер земельного участка, сведения о котором внесены в ЕГРН

После: _____ Дата « 13 » сентября 20 22 г.

Место для оттиска печати (подписать) лица, составившего описание местоположения границ объекта






Масштаб 1:1 000

Используемые условные знаки и обозначения:

- Граница объекта
- Характерная точка объекта
- Граница населенного пункта, сведения о которой внесены в ЕГРН
- Номер границы населенного пункта, муниципального образования, сведения о которой внесены в ЕГРН
- Граница кадастрового квартала, сведения о которой внесены в ЕГРН
- Номер кадастрового квартала
- Граница земельного участка, сведения о которой внесены в ЕГРН
- Номер земельного участка, сведения о котором внесены в ЕГРН

Подпись _____ Дата « 13 » сентября 20 22 г.

Место для отбора печати (проб) и/или лица, составившего описание местоположения границ объекта





Масштаб 1:1 000

Используемые условные знаки и обозначения:

- Границы объекта
- Характерная точка объекта
- Границы населенного пункта, сведения о которой внесены в ЕГРН
- Номер границы населенного пункта, муниципального образования, сведения о которой внесены в ЕГРН
- Границы кадастрового квартала, сведения о которой внесены в ЕГРН
- Номер кадастрового квартала
- Границы объекта недвижимости, сведения о которой внесены в ЕГРН
- Номер земельного участка, сведения о котором внесены в ЕГРН

После: _____ Дата « 13 » сентября 20 22 г.

Место для «подписи» (или подписи) лица, составившего описание местоположения границ объекта





Масштаб 1:1 000

Используемые условные знаки и обозначения:

- Границы объекта
- Характерная точка объекта
- Границы населенного пункта, сведения о которой внесены в ЕГРН
- Номер границы населенного пункта, муниципального образования, сведения о которой внесены в ЕГРН
- Границы кадастрового квартала, сведения о которой внесены в ЕГРН
- Номер кадастрового квартала
- Границы объекта в границах, сведения о которой внесены в ЕГРН
- Номер земельного участка, сведения о котором внесены в ЕГРН

Подпись _____ Дата « 13 » сентября 20 22 г.

Место для подписей (при наличии) лица, составившего описание местоположения границ объекта






Масштаб 1:1 000

Используемые условные знаки и обозначения:

- Границы объекта
- Характерная точка объекта
- Границы населенного пункта, сведения о которой внесены в ЕГРН
- Номер границы населенного пункта, муниципального образования, сведения о которой внесены в ЕГРН
- Границы кадастрового квартала, сведения о которой внесены в ЕГРН
- Номер кадастрового квартала
- Границы земельного участка, сведения о которой внесены в ЕГРН
- Номер земельного участка, сведения о котором внесены в ЕГРН

Подпись: _____ Дата « 13 » сентября 20 22 г.

Место для проставления печати (подписать) лица, составившего описание местоположения границ объекта





Масштаб 1:1 000

Используемые условные знаки и обозначения:

- Граница объекта
- Характерная точка объекта
- Граница населенного пункта, сведения о которой внесены в ЕГРН
- Номер границ населенного пункта, муниципального образования, сведения о которой внесены в ЕГРН
- Граница кадастрового квартала, сведения о которой внесены в ЕГРН
- Номер кадастрового квартала
- Граница кадастрового участка, сведения о которой внесены в ЕГРН
- Номер земельного участка, сведения о котором внесены в ЕГРН

Подпись _____ Дата « 13 » сентября 20 22 г.

Место для оттиска печати (при наличии) лица, составившего описание местоположения границ объекта





Масштаб 1:1 000

Используемые условные знаки и обозначения:

- Границы объекта
- Характерная точка объекта
- Границы населенного пункта, сведения о которой внесены в ЕГРН
- Номер границы населенного пункта, муниципального образования, сведения о которой внесены в ЕГРН
- Границы кадастрового квартала, сведения о которой внесены в ЕГРН
- Номер кадастрового квартала
- Границы объекта недвижимости, сведения о которой внесены в ЕГРН
- Номер земельного участка, сведения о котором внесены в ЕГРН

Подпись: _____ Дата « 13 » сентября 20 22 г.

Место для отрисовки печати (присвоения) лица, составившего описание местоположения границ объекта





Масштаб 1:1 000

Используемые условные знаки и обозначения:

- Границы объекта
- Характерная точка объекта
- Границы населенного пункта, сведения о которой внесены в ЕГРН
- Номер границы населенного пункта, муниципального образования, сведения о которой внесены в ЕГРН
- Границы кадастрового квартала, сведения о которой внесены в ЕГРН
- Номер кадастрового квартала
- Границы земельного участка, сведения о которой внесены в ЕГРН
- Номер земельного участка, сведения о котором внесены в ЕГРН

После: _____ Дата « 13 » сентября 20 22 г.

Место для печати (при наличии) лица, составившего описание местоположения границ объекта






Масштаб 1:1 000

Используемые условные знаки и обозначения:

- Границы объекта
- Характерная точка объекта
- Границы населенного пункта, сведения о которой внесены в ЕГРН
- Номер границы населенного пункта, муниципального образования, сведения о которой внесены в ЕГРН
- Границы кадастрового квартала, сведения о которой внесены в ЕГРН
- Номер кадастрового квартала
- Границы земельного участка, сведения о которой внесены в ЕГРН
- Номер земельного участка, сведения о котором внесены в ЕГРН

Подпись _____ Дата « 13 » сентября 20 22 г.

Место для оттиска печати (при наличии) лица, составившего описание местоположения границ объекта





Масштаб 1:1 000

Используемые условные знаки и обозначения:

- Границы объекта
- Характерная точка объекта
- Границы населенного пункта, сведения о которой внесены в ЕГРН
- Номер границы населенного пункта, муниципального образования, сведения о которой внесены в ЕГРН
- Границы кадастрового квартала, сведения о которой внесены в ЕГРН
- Номер кадастрового квартала
- Границы земельного участка, сведения о которой внесены в ЕГРН
- Номер земельного участка, сведения о котором внесены в ЕГРН

После: _____ Дата « 13 » сентября 20 22 г.

Место для печати (подпись) лица, составившего описание местоположения границ объекта





Масштаб 1:1 000

Используемые условные знаки и обозначения:

- Границы объекта
- Характерная точка объекта
- Границы населенного пункта, сведения о которой внесены в ЕГРН
- Номер границы населенного пункта, муниципального образования, сведения о которой внесены в ЕГРН
- Границы кадастрового квартала, сведения о которой внесены в ЕГРН
- Номер кадастрового квартала
- Границы объекта недвижимости, сведения о которой внесены в ЕГРН
- Номер земельного участка, сведения о котором внесены в ЕГРН

Подпись _____ Дата « 13 » сентября 20 22 г.

Место для отрисовки печати (при наличии) лица, составившего описание местоположения границ объекта





Масштаб 1:1 000

Используемые условные знаки и обозначения:

- Границы объекта
- Характерная точка объекта
- Границы населенного пункта, сведения о которой внесены в ЕГРН
- Номер границы населенного пункта, муниципального образования, сведения о которой внесены в ЕГРН
- Границы кадастрового квартала, сведения о которой внесены в ЕГРН
- Номер кадастрового квартала
- Границы земель населенных пунктов, сведения о которой внесены в ЕГРН
- Номер земельного участка, сведения о котором внесены в ЕГРН

Подпись: _____ Дата « 13 » сентября 20 22 г.

Место для подписей (для каждого) лиц, составившего описание местоположения границ объекта






Масштаб 1:1 000

Используемые условные знаки и обозначения:

- Границы объекта
- Характерная точка объекта
- Границы населенного пункта, сведения о которой внесены в ЕГРН
- Номер границы населенного пункта, муниципального образования, сведения о которой внесены в ЕГРН
- Границы кадастрового квартала, сведения о которой внесены в ЕГРН
- Номер кадастрового квартала
- Границы земельного участка, сведения о которой внесены в ЕГРН
- Номер земельного участка, сведения о котором внесены в ЕГРН

Подпись _____ Дата « 13 » сентября 20 22 г.

Место для печати (подписать) лица, составившего описание местоположения границ объекта





Масштаб 1:1 000

Используемые условные знаки и обозначения:

- Границы объекта
- Характерная точка объекта
- Границы населенного пункта, сведения о которой внесены в ЕГРН
- Номер границы населенного пункта, муниципального образования, сведения о которой внесены в ЕГРН
- Границы кадастрового квартала, сведения о которой внесены в ЕГРН
- Номер кадастрового квартала
- Границы земель населенных пунктов, сведения о которой внесены в ЕГРН
- Номер земельного участка, сведения о котором внесены в ЕГРН

Подпись: _____ Дата « 13 » сентября 20 22 г.

Место для подписей (для подписи) лица, составившего описание местоположения границ объекта






Масштаб 1:1 000

Используемые условные знаки и обозначения:

- Границы объекта
- Характерная точка объекта
- Границы населенного пункта, сведения о которой внесены в ЕГРН
- Номер границы населенного пункта, муниципального образования, сведения о которой внесены в ЕГРН
- Границы кадастрового квартала, сведения о которой внесены в ЕГРН
- Номер кадастрового квартала
- Границы земельного участка, сведения о которой внесены в ЕГРН
- Номер земельного участка, сведения о котором внесены в ЕГРН

Подпись: _____ Дата « 13 » сентября 20 22 г.

Место для отрыва печати (при наличии) лица, составившего описание местоположения границ объекта






Масштаб 1:1 000

Используемые условные знаки и обозначения:

- Границы объекта
- Характерная точка объекта
- Границы населенного пункта, сведения о которой внесены в ЕГРН
- Номер границы населенного пункта, муниципального образования, сведения о которой внесены в ЕГРН
- Границы кадастрового квартала, сведения о которой внесены в ЕГРН
- Номер кадастрового квартала
- Границы кадастрового участка, сведения о которой внесены в ЕГРН
- Номер земельного участка, сведения о котором внесены в ЕГРН

После _____ Дата « 13 » сентября 20 22 г.

Место (наименование, почтовый адрес) лица, составившего описание местоположения границ объекта





Масштаб 1:1 000

Используемые условные знаки и обозначения:

- - Границы объекта
- - Характерная точка объекта
- - Границы населенного пункта, сведения о которой внесены в ЕГРН
- - Номер границы населенного пункта, муниципального образования, сведения о которой внесены в ЕГРН
- - Границы кадастрового квартала, сведения о которой внесены в ЕГРН
- - Междоузельный квартал
- - Границы земельного участка, сведения о которой внесены в ЕГРН
- - Номер земельного участка, сведения о котором внесены в ЕГРН

Подпись: _____ Дата « 13 » сентября 20 22 г.

Место для отиска печати (при наличии) лица, составившего описание местоположения границ объекта





Масштаб 1:1 000

Используемые условные знаки и обозначения:
— Границы объекта
— Характерная точка объекта
— Границы населенного пункта, сведения о которой внесены в ЕГРН
— Номер границы населенного пункта, муниципального образования, сведения о которой внесены в ЕГРН
— Границы кадастрового квартала, сведения о которой внесены в ЕГРН
— Номер кадастрового квартала
— Границы земельного участка, сведения о которой внесены в ЕГРН
— Номер земельного участка, сведения о котором внесены в ЕГРН

Подпись: _____ Дата « 13 » сентября 20 22 г.
Место для отбора печати (прилагается) лица, составившего описание местоположения границ объекта






Масштаб 1:1 000

Используемые условные знаки и обозначения:

- Границы объекта
- Характерная точка объекта
- Границы населенного пункта, сведения о которой внесены в ЕГРН
- Номер границы населенного пункта, муниципального образования, сведения о которой внесены в ЕГРН
- Границы кадастрового квартала, сведения о которой внесены в ЕГРН
- Номер кадастрового квартала
- Границы объекта недвижимости, сведения о которой внесены в ЕГРН
- Номер земельного участка, сведения о котором внесены в ЕГРН

Подпись _____ Дата « 13 » сентября 20 22 г.

Место для отрисовки печати (при наличии) лица, составившего описание местоположения границ объекта






Масштаб 1:1 000


Используемые условные знаки и обозначения:

- Граница объекта
- Характерная точка объекта
- Границы населенного пункта, сведения о которой внесены в ЕГРН
- Номер границы населенного пункта, муниципального образования, сведения о которой внесены в ЕГРН
- Границы кадастрового квартала, сведения о которой внесены в ЕГРН
- Номер кадастрового квартала
- Границы кадастрового участка, сведения о которой внесены в ЕГРН
- Номер земельного участка, сведения о котором внесены в ЕГРН

Подпись _____ Дата « 13 » сентября 20 22 г.

Место для оттиска печати (при наличии) лица, составившего описание местоположения границ объекта





Масштаб 1:1 000

Используемые условные знаки и обозначения:

- Границы объекта
- Характерная точка объекта
- Границы населенного пункта, сведения о которой внесены в ЕГРН
- Номер границы населенного пункта, муниципального образования, сведения о которой внесены в ЕГРН
- Границы кадастрового квартала, сведения о которой внесены в ЕГРН
- Номер кадастрового квартала
- Границы земельного участка, сведения о которой внесены в ЕГРН
- Номер земельного участка, сведения о котором внесены в ЕГРН

Подпись _____ Дата « 13 » сентября 20 22 г.

Место для указания имени (присвоения) лица, составившего описание местоположения границ объекта






Масштаб 1:1 000

Используемые условные знаки и обозначения:

- Границы объекта
- Характерная точка объекта
- Границы населенного пункта, сведения о которой внесены в ЕГРН
- Номер границы населенного пункта, муниципального образования, сведения о которой внесены в ЕГРН
- Границы кадастрового квартала, сведения о которой внесены в ЕГРН
- Номер кадастрового квартала
- Границы земельного участка, сведения о которой внесены в ЕГРН
- Номер земельного участка, сведения о котором внесены в ЕГРН

Подпись _____ Дата « 13 » сентября 20 22 г.

Место для печати (подпись) лица, составившего описание местоположения границ объекта






Масштаб 1:1 000

Используемые условные знаки и обозначения:

- Граница объекта
- Характерная точка объекта
- Граница населенного пункта, сведения о которой внесены в ЕГРН
- Номер границы населенного пункта, муниципального образования, сведения о которой внесены в ЕГРН
- Граница кадастрового квартала, сведения о которой внесены в ЕГРН
- Номер кадастрового квартала
- Граница земельного участка, сведения о которой внесены в ЕГРН
- Номер земельного участка, сведения о котором внесены в ЕГРН

Подпись _____ Дата « 13 » сентября 20 22 г.

Место для отбора печати (или подписи) лица, составившего описание местоположения границ объекта





Масштаб 1:1 000

Используемые условные знаки и обозначения:

- Границы объекта
- Характерная точка объекта
- Границы населенного пункта, сведения о которой внесены в ЕГРН
- Номер границы населенного пункта, муниципального образования, сведения о которой внесены в ЕГРН
- Границы кадастрового квартала, сведения о которой внесены в ЕГРН
- Номер кадастрового квартала
- Границы земельного участка, сведения о которой внесены в ЕГРН
- Номер земельного участка, сведения о котором внесены в ЕГРН

Подпись: _____ Дата « 13 » сентября 20 22 г.

Место для печати (подписи) лица, составившего описание местоположения границ объекта




Масштаб 1:1 000

Используемые условные знаки и обозначения:

- Границы объекта
- Характерная точка объекта
- Границы населенного пункта, сведения о которой внесены в ЕГРН
- Номер границ населенного пункта, муниципального образования, сведения о которой внесены в ЕГРН
- Границы кадастрового квартала, сведения о которой внесены в ЕГРН
- Номер кадастрового квартала
- Границы земельного участка, сведения о которой внесены в ЕГРН
- Номер земельного участка, сведения о котором внесены в ЕГРН

Подпись _____ Дата « 13 » сентября 20 22 г.

Место для печати (при наличии) лица, составившего описание местоположения границ объекта





Масштаб 1:1 000

Используемые условные знаки и обозначения:

- Граница объекта
- Характерная точка объекта
- Граница населенного пункта, сведения о которой внесены в ЕГРН
- Номер границы населенного пункта, муниципального образования, сведения о которой внесены в ЕГРН
- Граница кадастрового квартала, сведения о которой внесены в ЕГРН
- Номер кадастрового квартала
- Граница земельного участка, сведения о которой внесены в ЕГРН
- Номер земельного участка, сведения о котором внесены в ЕГРН

Подпись _____ Дата « 13 » сентября 20 22 г.

Место для печати (присвоить) лица, составившего описание местоположения границ объекта





Масштаб 1:1 000

Используемые условные знаки и обозначения:

- Граница объекта
- Характерная точка объекта
- Граница населенного пункта, сведения о которой внесены в ЕГРН
- Номер границы населенного пункта, муниципального образования, сведения о которой внесены в ЕГРН
- Граница кадастрового квартала, сведения о которой внесены в ЕГРН
- Номер кадастрового квартала
- Граница кадастрового участка, сведения о которой внесены в ЕГРН
- Номер земельного участка, сведения о котором внесены в ЕГРН

Подпись _____ Дата « 13 » сентября 20 22 г.

Место для оттиска печати (при наличии) лица, составившего описание местоположения границ объекта





Масштаб 1:1 000

Используемые условные знаки и обозначения:

- Границы объекта
- Характерная точка объекта
- Границы населенного пункта, сведения о которой внесены в ЕГРН
- Номер границы населенного пункта, муниципального образования, сведения о которой внесены в ЕГРН
- Границы кадастрового квартала, сведения о которой внесены в ЕГРН
- Номер кадастрового квартала
- Границы земельного участка, сведения о которой внесены в ЕГРН
- Номер земельного участка, сведения о котором внесены в ЕГРН

Подпись: _____ Дата « 13 » сентября 20 22 г.

Место для отсканированной копии (присвоенного) лица, составившего описание местоположения границ объекта





Масштаб 1:1 000

Используемые условные знаки и обозначения:

- Граница объекта
- Характерная точка объекта
- Граница населенного пункта, сведения о которой внесены в ЕГРН
- Номер границы населенного пункта, муниципального образования, сведения о которой внесены в ЕГРН
- Граница кадастрового квартала, сведения о которой внесены в ЕГРН
- Номер кадастрового квартала
- Граница кадастрового участка, сведения о которой внесены в ЕГРН
- Номер земельного участка, сведения о котором внесены в ЕГРН

Подпись _____ Дата « 13 » сентября 20 22 г.

Место для отрыва печати (при наличии) лица, составившего описание местоположения границ объекта






Масштаб 1:1 000

Используемые условные знаки и обозначения:

- Границы объекта
- Характерная точка объекта
- Границы населенного пункта, сведения о которой внесены в ЕГРН
- Номер границы населенного пункта, муниципального образования, сведения о которой внесены в ЕГРН
- Границы кадастрового квартала, сведения о которой внесены в ЕГРН
- Номер кадастрового квартала
- Границы земельного участка, сведения о которой внесены в ЕГРН
- Номер земельного участка, сведения о котором внесены в ЕГРН

Подпись: _____ Дата « 13 » сентября 20 22 г.

Место для подписей (прислать) лица, составившего описание местоположения границ объекта






Масштаб 1:1 000

Используемые условные знаки и обозначения:

- Граница объекта
- Характерная точка объекта
- Граница населенного пункта, сведения о которой внесены в ЕГРН
- Номер границы населенного пункта, муниципального образования, сведения о которой внесены в ЕГРН
- Граница кадастрового квартала, сведения о которой внесены в ЕГРН
- Номер кадастрового квартала
- Границы объектов недвижимости, сведения о которой внесены в ЕГРН
- Номер земельного участка, сведения о котором внесены в ЕГРН

Подпись: _____ Дата « 13 » сентября 20 22 г.

Место для оттиска печати (подписать) лица, составившего описание местоположения границ объекта





Масштаб 1:1 000

Используемые условные знаки и обозначения:

- Граница объекта
- Характерная точка объекта
- Граница населенного пункта, сведения о которой внесены в ЕГРН
- Номер границы населенного пункта, муниципального образования, сведения о которой внесены в ЕГРН
- Граница кадастрового квартала, сведения о которой внесены в ЕГРН
- Граница земельного участка, сведения о которой внесены в ЕГРН
- Номер земельного участка, сведения о котором внесены в ЕГРН

После: _____ Дата « 13 » сентября 20 22 г.

Место для подписей (при наличии) лица, составившего описание местоположения границ объекта





Масштаб 1:1 000

Используемые условные знаки и обозначения:

- Граница объекта
- Характерная точка объекта
- Граница населенного пункта, сведения о которой внесены в ЕГРН
- Номер границы населенного пункта, муниципального образования, сведения о которой внесены в ЕГРН
- Граница кадастрового квартала, сведения о которой внесены в ЕГРН
- Номер кадастрового квартала
- Граница кадастрового участка, сведения о которой внесены в ЕГРН
- Номер земельного участка, сведения о котором внесены в ЕГРН

Подпись: _____ Дата « 13 » сентября 20 22 г.

Место для отрыва листа (при распечатке) листа, составившего описание местоположения границ объекта





Масштаб 1:1 000

Используемые условные знаки и обозначения:

- Границы объекта
- Характерная точка объекта
- Границы населенного пункта, сведения о которой внесены в ЕГРН
- Номер границы населенного пункта, муниципального образования, сведения о которой внесены в ЕГРН
- Границы кадастрового квартала, сведения о которой внесены в ЕГРН
- Номер кадастрового квартала
- Границы земельного участка, сведения о которой внесены в ЕГРН
- Номер земельного участка, сведения о котором внесены в ЕГРН

Подпись: _____ Дата « 13 » сентября 20 22 г.

Место для отрисовки печати (при наличии) лица, составившего описание местоположения границ объекта





Масштаб 1:1 000

Используемые условные знаки и обозначения:

- Границы объекта
- Характерная точка объекта
- Границы населенного пункта, сведения о которой внесены в ЕГРН
- Номер границы населенного пункта, муниципального образования, сведения о которой внесены в ЕГРН
- Границы кадастрового квартала, сведения о которой внесены в ЕГРН
- Номер кадастрового квартала
- Границы кадастрового участка, сведения о которой внесены в ЕГРН
- Номер земельного участка, сведения о котором внесены в ЕГРН

После « 13 » сентября 20 22 г.

Место для отбора печати (подписи) лица, составившего описание местоположения границ объекта






Масштаб 1:1 000

Используемые условные знаки и обозначения:

- Граница объекта
- Характерная точка объекта
- Граница населенного пункта, сведения о которой внесены в ЕГРН
- Номер границы населенного пункта, муниципального образования, сведения о которой внесены в ЕГРН
- Граница кадастрового квартала, сведения о которой внесены в ЕГРН
- Номер кадастрового квартала
- Граница земельной доли в объекте, сведения о которой внесены в ЕГРН
- Номер земельного участка, сведения о котором внесены в ЕГРН

Подпись _____ Дата « 13 » сентября 20 22 г.

Место для отбора почтового (юридического) лица, составившего описание местоположения границ объекта






Масштаб 1:1 000

Используемые условные знаки и обозначения:

- Граница объекта
- Характерная точка объекта
- Граница населенного пункта, сведения о которой внесены в ЕГРН
- Номер границы населенного пункта, муниципального образования, сведения о которой внесены в ЕГРН
- Граница кадастрового квартала, сведения о которой внесены в ЕГРН
- Номер кадастрового квартала
- Граница земельного участка, сведения о которой внесены в ЕГРН
- Номер земельного участка, сведения о котором внесены в ЕГРН

Подпись: _____ Дата « 13 » сентября 20 22 г.

Место для подписей (при наличии) лица, составившего описание местоположения границ объекта






Масштаб 1:1 000

Используемые условные знаки и обозначения:

- Границы объекта
- Характерная точка объекта
- Границы населенного пункта, сведения о которой внесены в ЕГРН
- Номер границы населенного пункта, муниципального образования, сведения о которой внесены в ЕГРН
- Границы кадастрового квартала, сведения о которой внесены в ЕГРН
- Номер кадастрового квартала
- Границы земель населенных пунктов, сведения о которой внесены в ЕГРН
- Номер земельного участка, сведения о котором внесены в ЕГРН

Подпись: _____ Дата « 13 » сентября 20 22 г.

Место для подписей (для юридических лиц, составившего описание местоположения границ объекта)






Масштаб 1:1 000

Используемые условные знаки и обозначения:

- Граница объекта
- Характерная точка объекта
- Граница населенного пункта, сведения о которой внесены в ЕГРН
- Номер границы населенного пункта, муниципального образования, сведения о которой внесены в ЕГРН
- Граница кадастрового квартала, сведения о которой внесены в ЕГРН
- Номер кадастрового квартала
- Граница земельного участка, сведения о которой внесены в ЕГРН
- Номер земельного участка, сведения о котором внесены в ЕГРН

Дата « 13 » сентября 20 22 г.

Место для отсчета печати (при наличии) лица, составившего описание местоположения границ объекта






Масштаб 1:1 000

Используемые условные знаки и обозначения:

- Граница объекта
- Характерная точка объекта
- Граница населенного пункта, сведения о которой внесены в ЕГРН
- Номер границы населенного пункта, муниципального образования, сведения о которой внесены в ЕГРН
- Граница кадастрового квартала, сведения о которой внесены в ЕГРН
- Номер кадастрового квартала
- Граница земельного участка, сведения о которой внесены в ЕГРН
- Номер земельного участка, сведения о котором внесены в ЕГРН

Подпись: _____ Дата « 13 » сентября 20 22 г.

Место для отбора печати (для подписи) лица, составившего описание местоположения границ объекта





Масштаб 1:1 000

Используемые условные знаки и обозначения:

- Граница объекта
- Характерная точка объекта
- Границы населенного пункта, сведения о которой внесены в ЕГРН
- Номер границы населенного пункта, муниципального образования, сведения о которой внесены в ЕГРН
- Границы кадастрового квартала, сведения о которой внесены в ЕГРН
- Номер кадастрового квартала
- Границы земельного участка, сведения о которой внесены в ЕГРН
- Номер земельного участка, сведения о котором внесены в ЕГРН

Подпись: _____ Дата « 13 » сентября 20 22 г.

Место для печати (подписать) лица, составившего описание местоположения границ объекта






Масштаб 1:1 000

Используемые условные знаки и обозначения:

- Граница объекта
- Характерная точка объекта
- Граница населенного пункта, сведения о которой внесены в ЕГРН
- Номер границы населенного пункта, муниципального образования, сведения о которой внесены в ЕГРН
- Граница кадастрового квартала, сведения о которой внесены в ЕГРН
- Номер кадастрового квартала
- Граница земельного участка, сведения о которой внесены в ЕГРН
- Номер земельного участка, сведения о котором внесены в ЕГРН

Подпись _____ Дата « 13 » сентября 20 22 г.

Место для печати (оригинал) лица, составившего описание местоположения границ объекта





Масштаб 1:1 000

Используемые условные знаки и обозначения:

- Границы объекта
- Характерная точка объекта
- Границы населенного пункта, сведения о которой внесены в ЕГРН
- Номер границы населенного пункта, муниципального образования, сведения о которой внесены в ЕГРН
- Границы кадастрового квартала, сведения о которой внесены в ЕГРН
- Номер кадастрового квартала
- Границы административного округа, сведения о которой внесены в ЕГРН
- Номер земельного участка, сведения о котором внесены в ЕГРН

Подпись _____ Дата « 13 » сентября 20 22 г.

Место для от руки печати (при наличии) лица, составившего описание местоположения границ объекта





Масштаб 1:1 000

Используемые условные знаки и обозначения:

- Границы объекта
- Характерная точка объекта
- Границы населенного пункта, сведения о которой внесены в ЕГРН
- Номер границы населенного пункта, муниципального образования, сведения о которой внесены в ЕГРН
- Границы кадастрового квартала, сведения о которой внесены в ЕГРН
- Номер кадастрового квартала
- Границы земельного участка, сведения о которой внесены в ЕГРН
- Номер земельного участка, сведения о котором внесены в ЕГРН

Подпись _____ Дата « 13 » сентября 20 22 г.

Место для оттиска печати (при наличии) лица, составившего описание местоположения границ объекта





Масштаб 1:1 000

Используемые условные знаки и обозначения:

- Границы объекта
- Характерная точка объекта
- Границы населенного пункта, сведения о которой внесены в ЕГРН
- Номер границ населенного пункта, муниципального образования, сведения о которой внесены в ЕГРН
- Границы кадастрового квартала, сведения о которой внесены в ЕГРН
- Номер кадастрового квартала
- Границы земельного участка, сведения о которой внесены в ЕГРН
- Номер земельного участка, сведения о котором внесены в ЕГРН

Подпись _____ Дата « 13 » сентября 20 22 г.

Место для отбора печати (при наличии) лица, составившего описание местоположения границ объекта






Масштаб 1:1 000

Используемые условные знаки и обозначения:

- Границы объекта
- Характерная точка объекта
- Границы населенного пункта, сведения о которой внесены в ЕГРН
- Номер границы населенного пункта, муниципального образования, сведения о которой внесены в ЕГРН
- Границы кадастрового квартала, сведения о которой внесены в ЕГРН
- Номер кадастрового квартала
- Границы земельного участка, сведения о которой внесены в ЕГРН
- Номер земельного участка, сведения о котором внесены в ЕГРН

Подпись _____ Дата « 13 » сентября 20 22 г.

Место для отложения печати (подписавшего) лица, составившего описание местоположения границ объекта





Масштаб 1:1 000

Используемые условные знаки и обозначения:
- Границы объекта
- Характерная точка объекта
- Границы населенного пункта, сведения о которой внесены в ЕГРН
- Номер границы населенного пункта, муниципального образования, сведения о которой внесены в ЕГРН
37:04:001 - Границы кадастрового квартала, сведения о которой внесены в ЕГРН
37:04:002 - Номер кадастрового квартала
37:04:003 - Границы земельного участка, сведения о которой внесены в ЕГРН
37:04:004 - Номер земельного участка, сведения о котором внесены в ЕГРН

Подпись: _____ Дата « 13 » сентября 20 22 г.
Место для отрыва печати (при наличии) лица, составившего описание местоположения границ объекта





Масштаб 1:1 000

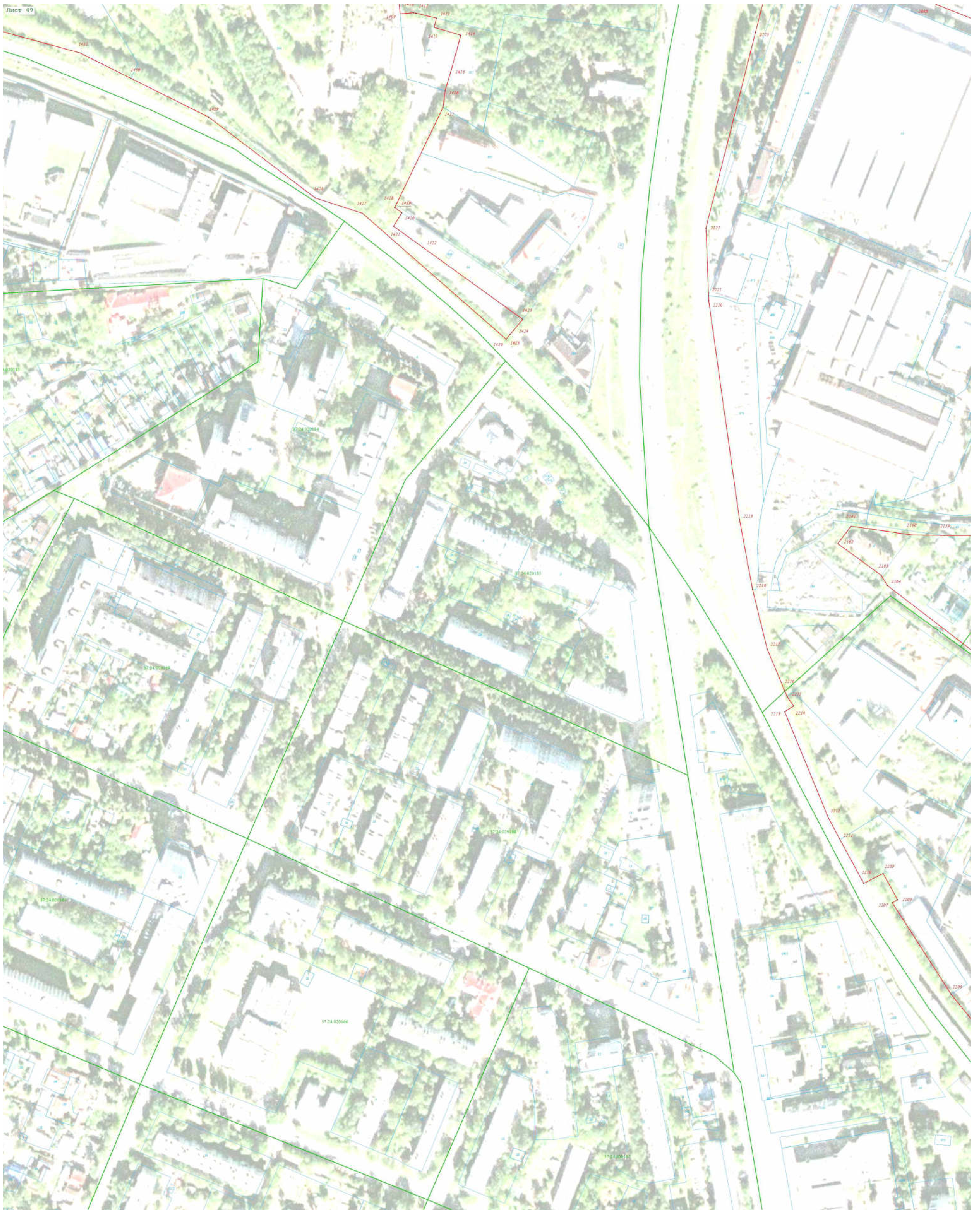
Используемые условные знаки и обозначения:

- Граница объекта
- Характерная точка объекта
- Граница населенного пункта, сведения о которой внесены в ЕГРН
- Номер границы населенного пункта, муниципального образования, сведения о которой внесены в ЕГРН
- Граница кадастрового квартала, сведения о которой внесены в ЕГРН
- Номер кадастрового квартала
- Граница земельного участка, сведения о которой внесены в ЕГРН
- Номер земельного участка, сведения о котором внесены в ЕГРН

Подпись _____ Дата « 13 » сентября 20 22 г.

Место для оттиска печати (при наличии) лица, составившего описание местоположения границ объекта






Масштаб 1:1 000

Используемые условные знаки и обозначения:

- Границы объекта
- Характерная точка объекта
- Границы населенного пункта, сведения о которой внесены в ЕГРН
- Номер границ населенного пункта, муниципального образования, сведения о которой внесены в ЕГРН
- Границы кадастрового квартала, сведения о которой внесены в ЕГРН
- Номер кадастрового квартала
- Границы земельного участка, сведения о которой внесены в ЕГРН
- Номер земельного участка, сведения о котором внесены в ЕГРН

Подпись _____ Дата « 13 » сентября 20 22 г.

Место для подписей (оригинал) лиц, составивших описание местоположения границ объекта






Масштаб 1:1 000

Используемые условные знаки и обозначения:

- Граница объекта
- Характерная точка объекта
- Граница населенного пункта, сведения о которой внесены в ЕГРН
- Номер границы населенного пункта, муниципального образования, сведения о которой внесены в ЕГРН
- Граница кадастрового квартала, сведения о которой внесены в ЕГРН
- Номер кадастрового квартала
- Граница земельного участка, сведения о которой внесены в ЕГРН
- Номер земельного участка, сведения о котором внесены в ЕГРН

Подпись _____ Дата « 13 » сентября 20 22 г.
Место для проставления (оригинальный) лица, составившего описание местоположения границ объекта





Масштаб 1:1 000

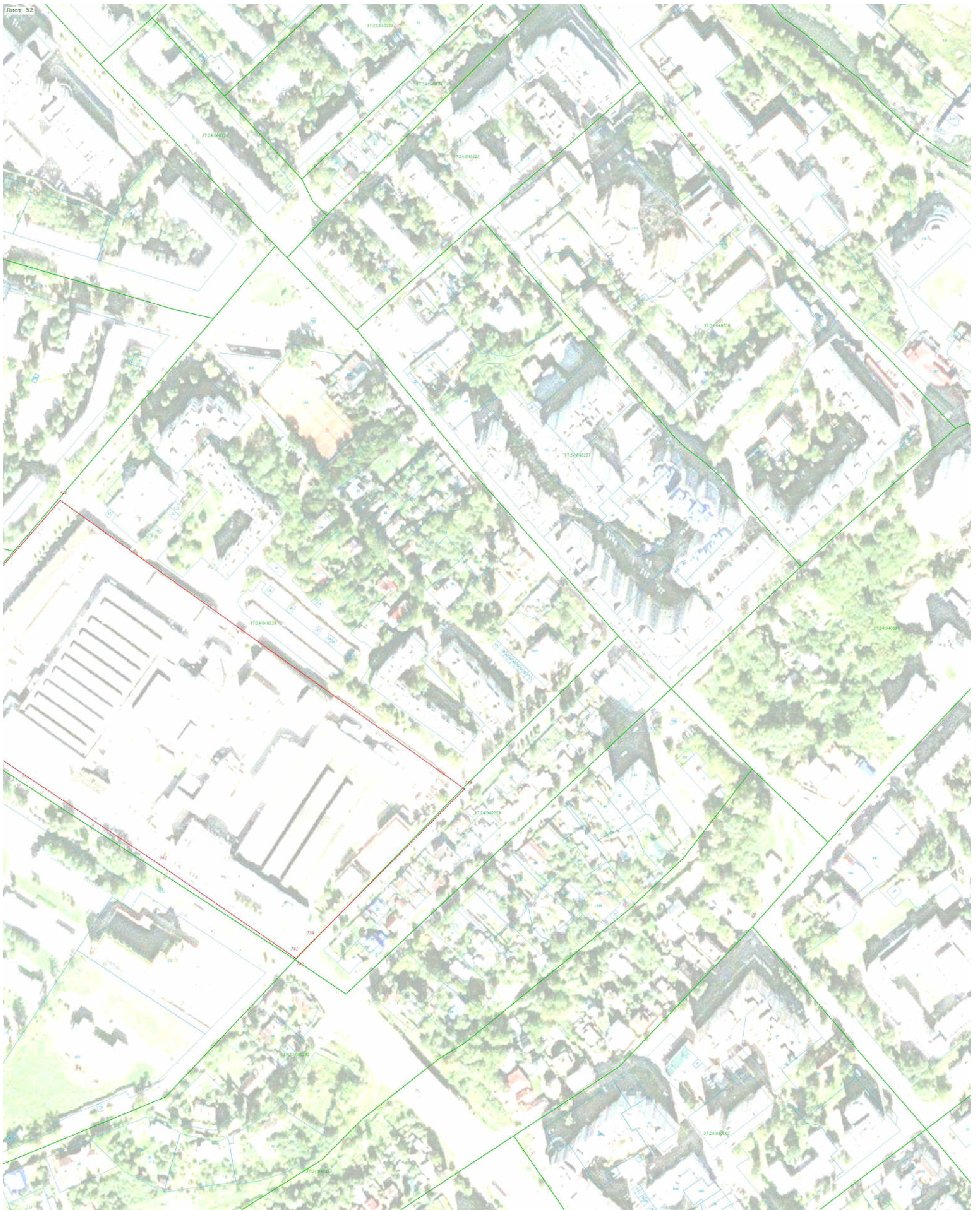
Используемые условные знаки и обозначения:

- Граница объекта
- Характерная точка объекта
- Граница населенного пункта, сведения о которой внесены в ЕГРН
- Номер границы населенного пункта, муниципального образования, сведения о которой внесены в ЕГРН
- Граница кадастрового квартала, сведения о которой внесены в ЕГРН
- Номер кадастрового квартала
- Граница кадастрового участка, сведения о которой внесены в ЕГРН
- Номер земельного участка, сведения о котором внесены в ЕГРН

Подпись: _____ Дата « 13 » сентября 20 22 г.

Место для отрыва листа (при наличии) листа, составившего описание местоположения границ объекта





Масштаб 1:1 000

Используемые условные знаки и обозначения:
- Границы объекта
- Характерная точка объекта
- Границы населенного пункта, сведения о которой внесены в ЕГРН
- Номер границы населенного пункта, муниципального образования, сведения о которой внесены в ЕГРН
- Границы кадастрового квартала, сведения о которой внесены в ЕГРН
- Номер кадастрового квартала
- Границы земельного участка, сведения о которой внесены в ЕГРН
- Номер земельного участка, сведения о котором внесены в ЕГРН

Подпись: _____ Дата « 13 » сентября 20 22 г.
Место для отрыва печати (при наличии) лица, составившего описание местоположения границ объекта





Масштаб 1:1 000

Используемые условные знаки и обозначения:

- Границы объекта
- Характерная точка объекта
- Границы населенного пункта, сведения о которой внесены в ЕГРН
- Номер границы населенного пункта, муниципального образования, сведения о которой внесены в ЕГРН
- Границы кадастрового квартала, сведения о которой внесены в ЕГРН
- Номер кадастрового квартала
- Границы земельного участка, сведения о которой внесены в ЕГРН
- Номер земельного участка, сведения о котором внесены в ЕГРН

Подпись _____ Дата « 13 » сентября 20 22 г.

Место для оттиска печати (при необходимости), составившего описание местоположения границ объекта





Масштаб 1:1 000

Используемые условные знаки и обозначения:

- Граница объекта
- Характерная точка объекта
- Граница населенного пункта, сведения о которой внесены в ЕГРН
- Номер границы населенного пункта, муниципального образования, сведения о которой внесены в ЕГРН
- Граница кадастрового квартала, сведения о которой внесены в ЕГРН
- Номер кадастрового квартала
- Граница земельного участка, сведения о которой внесены в ЕГРН
- Номер земельного участка, сведения о котором внесены в ЕГРН

Подпись _____ Дата « 13 » сентября 20 22 г.

Место для отложения печати (при наличии) лица, составившего описание местоположения границ объекта






Масштаб 1:1 000

Используемые условные знаки и обозначения:

- Границы объекта
- Характерная точка объекта
- Границы населенного пункта, сведения о которой внесены в ЕГРН
- Номер границы населенного пункта, муниципального образования, сведения о которой внесены в ЕГРН
- Границы кадастрового квартала, сведения о которой внесены в ЕГРН
- Номер кадастрового квартала
- Границы кадастрового участка, сведения о которой внесены в ЕГРН
- Номер земельного участка, сведения о котором внесены в ЕГРН

После: _____ Дата « 13 » сентября 20 22 г.

Место для «подписи» (или подписей) лица, составившего описание местоположения границ объекта






Масштаб 1:1 000

Используемые условные знаки и обозначения:

- Границы объекта
- Характерная точка объекта
- Границы населенного пункта, сведения о которой внесены в ЕГРН
- Номер границы населенного пункта, муниципального образования, сведения о которой внесены в ЕГРН
- Границы кадастрового квартала, сведения о которой внесены в ЕГРН
- Границы кадастрового квартала
- Границы земельного участка, сведения о которой внесены в ЕГРН
- Номер земельного участка, сведения о котором внесены в ЕГРН

Подпись _____ Дата « 13 » сентября 20 22 г.

Место для печати (рубрики) лица, составившего описание местоположения границ объекта





Масштаб 1:1 000

Используемые условные знаки и обозначения:

- Границы объекта
- Характерная точка объекта
- Границы населенного пункта, сведения о которой внесены в ЕГРН
- Номер границы населенного пункта, муниципального образования, сведения о которой внесены в ЕГРН
- Границы кадастрового квартала, сведения о которой внесены в ЕГРН
- Номер кадастрового квартала
- Границы объекта недвижимости, сведения о которой внесены в ЕГРН
- Номер земельного участка, сведения о котором внесены в ЕГРН

Подпись _____ Дата « 13 » сентября 20 22 г.

Место для оттиска печати (при наличии) лица, составившего описание местоположения границ объекта





Масштаб 1:1 000

Используемые условные знаки и обозначения:

- Границы объекта
- Характерная точка объекта
- Границы населенного пункта, сведения о которой внесены в ЕГРН
- Номер границ населенного пункта, муниципального образования, сведения о которой внесены в ЕГРН
- Границы кадастрового квартала, сведения о которой внесены в ЕГРН
- Границы кадастрового квартала
- Границы земельного участка, сведения о которой внесены в ЕГРН
- Номер земельного участка, сведения о котором внесены в ЕГРН

Подпись: _____ Дата « 13 » сентября 20 22 г.

Место для подписей (подписавшего) лица, составившего описание местоположения границ объекта





Масштаб 1:1 000

Используемые условные знаки и обозначения:
- Граница объекта
- Характерная точка объекта
- Граница населенного пункта, сведения о которой внесены в ЕГРН
- Номер границы населенного пункта, муниципального образования, сведения о которой внесены в ЕГРН
- Граница кадастрового квартала, сведения о которой внесены в ЕГРН
- Номер кадастрового квартала
- Границы земель, сведения о которой внесены в ЕГРН
- Номер земельного участка, сведения о котором внесены в ЕГРН

Подпись: _____ Дата « 13 » сентября 20 22 г.
Место для подписи (для каждого) лица, составившего описание местоположения границ объекта






Масштаб 1:1 000

Используемые условные знаки и обозначения:

- Границы объекта
- Характерная точка объекта
- Границы населенного пункта, сведения о которой внесены в ЕГРН
- Номер границы населенного пункта, муниципального образования, сведения о которой внесены в ЕГРН
- Границы кадастрового квартала, сведения о которой внесены в ЕГРН
- Номер кадастрового квартала
- Границы функционального участка, сведения о которой внесены в ЕГРН
- Номер земельного участка, сведения о котором внесены в ЕГРН

Подпись: _____ Дата « 13 » сентября 20 22 г.

Место для отложения печати (при наличии) лица, составившего описание местоположения границ объекта





Масштаб 1:1 000

Используемые условные знаки и обозначения:

- Граница объекта
- Характерная точка объекта
- Граница населенного пункта, сведения о которой внесены в ЕГРН
- Номер границы населенного пункта, муниципального образования, сведения о которой внесены в ЕГРН
- Граница кадастрового квартала, сведения о которой внесены в ЕГРН
- Номер кадастрового квартала
- Граница земельного участка, сведения о которой внесены в ЕГРН
- Номер земельного участка, сведения о котором внесены в ЕГРН

Подпись _____ Дата « 13 » сентября 20 22 г.

Место для печати лица (при наличии) лица, составившего описание местоположения границ объекта






Масштаб 1:1 000

Используемые условные знаки и обозначения:

- Границы объекта
- Характерная точка объекта
- Границы населенного пункта, сведения о которой внесены в ЕГРН
- Номер границы населенного пункта, муниципального образования, сведения о которой внесены в ЕГРН
- Границы кадастрового квартала, сведения о которой внесены в ЕГРН
- Номер кадастрового квартала
- Границы земельного участка, сведения о которой внесены в ЕГРН
- Номер земельного участка, сведения о котором внесены в ЕГРН

Подпись: _____ Дата « 13 » сентября 20 22 г.

Место для печати (при наличии) лица, составившего описание местоположения границ объекта






Масштаб 1:1 000

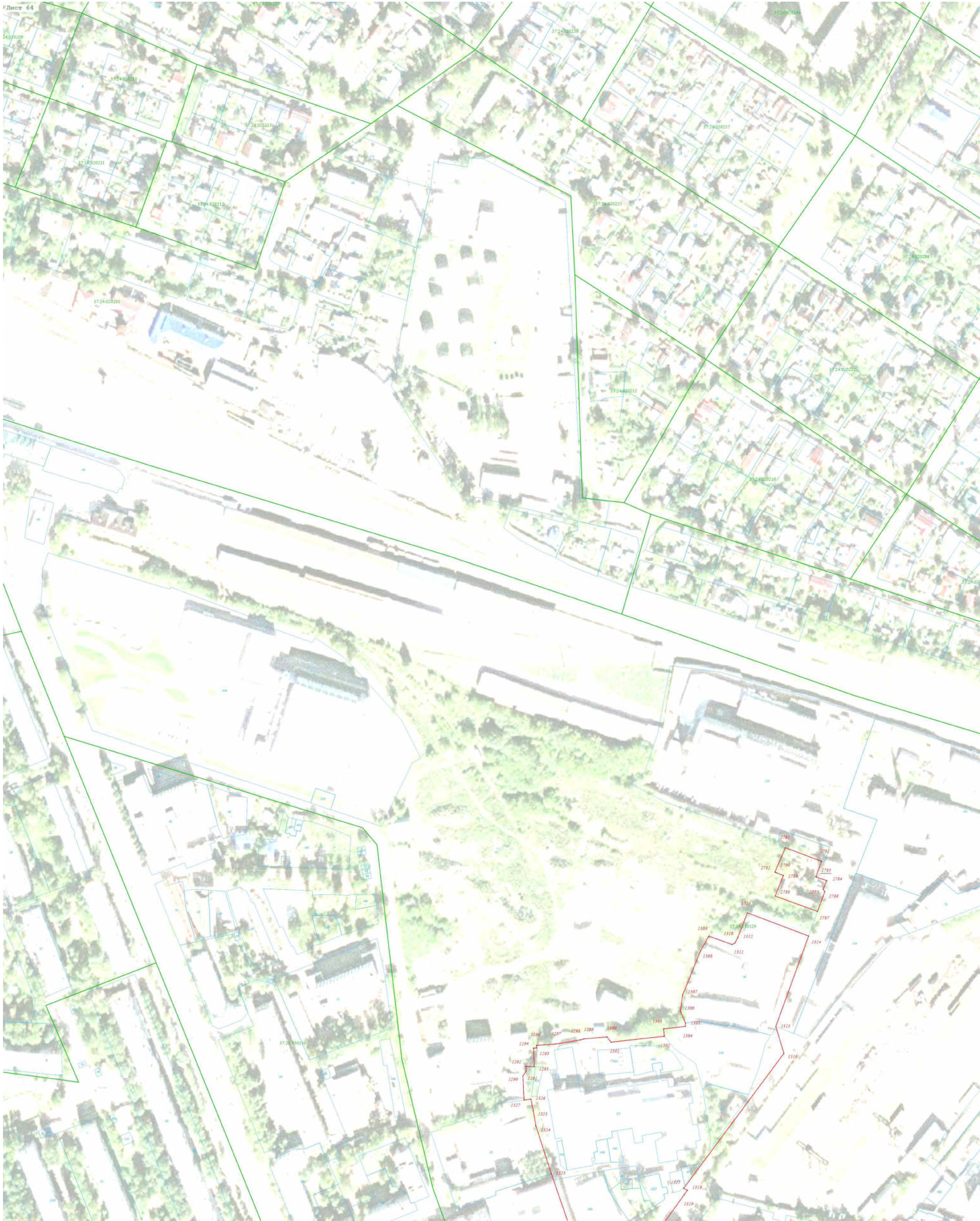
Используемые условные знаки и обозначения:

- Граница объекта
- Характерная точка объекта
- Граница населенного пункта, сведения о которой внесены в ЕГРН
- Номер границы населенного пункта, муниципального образования, сведения о которой внесены в ЕГРН
- Граница кадастрового квартала, сведения о которой внесены в ЕГРН
- Номер кадастрового квартала
- Граница земельного участка, сведения о которой внесены в ЕГРН
- Номер земельного участка, сведения о котором внесены в ЕГРН

Дата « 13 » сентября 20 22 г.

Место для печати (при наличии) лица, составившего описание местоположения границ объекта






Масштаб 1:1 000

Используемые условные знаки и обозначения:

- Границы объекта
- Характерная точка объекта
- Границы населенного пункта, сведения о которой внесены в ЕГРН
- Номер границы населенного пункта, муниципального образования, сведения о которой внесены в ЕГРН
- Границы кадастрового квартала, сведения о которой внесены в ЕГРН
- Номер кадастрового квартала
- Границы объекта недвижимости, сведения о которой внесены в ЕГРН
- Номер земельного участка, сведения о котором внесены в ЕГРН

Подпись: _____ Дата « 13 » сентября 20 22 г.

Место для оттиска печати (прислать фото) лица, составившего описание местоположения границ объекта





Масштаб 1:1 000

Используемые условные знаки и обозначения:

- Граница объекта
- Характерная точка объекта
- Граница населенного пункта, сведения о которой внесены в ЕГРН
- Номер границы населенного пункта, муниципального образования, сведения о которой внесены в ЕГРН
- Граница кадастрового квартала, сведения о которой внесены в ЕГРН
- Междоузельный квартал
- Граница земельного участка, сведения о которой внесены в ЕГРН
- Номер земельного участка, сведения о котором внесены в ЕГРН

Подпись: _____ Дата « 13 » сентября 20 22 г.

Место для печати (подпись) лица, составившего описание местоположения границ объекта






Масштаб 1:1 000

Используемые условные знаки и обозначения:

- Граница объекта
- Характерная точка объекта
- Граница населенного пункта, сведения о которой внесены в ЕГРН
- Номер границы населенного пункта, муниципального образования, сведения о которой внесены в ЕГРН
- Граница кадастрового квартала, сведения о которой внесены в ЕГРН
- Номер кадастрового квартала
- Граница кадастрового участка, сведения о которой внесены в ЕГРН
- Номер земельного участка, сведения о котором внесены в ЕГРН

Подпись _____ Дата « 13 » сентября 20 22 г.

Место для отбора печати (проставить) лица, составившего описание местоположения границ объекта





Масштаб 1:1 000

Используемые условные знаки и обозначения:

- Граница объекта
- Характерная точка объекта
- Граница населенного пункта, сведения о которой внесены в ЕГРН
- Номер границ населенного пункта, муниципального образования, сведения о которой внесены в ЕГРН
- Граница кадастрового квартала, сведения о которой внесены в ЕГРН
- Номер кадастрового квартала
- Граница объекта недвижимости, сведения о которой внесены в ЕГРН
- Номер земельного участка, сведения о котором внесены в ЕГРН

Подпись _____ Дата « 13 » сентября 20 22 г.

Место для оттиска печати (присвоения) лица, составившего описание местоположения границ объекта





Масштаб 1:1 000

Используемые условные знаки и обозначения:

- Границы объекта
- Характерная точка объекта
- Границы населенного пункта, сведения о которой внесены в ЕГРН
- Номер границ населенного пункта, муниципального образования, сведения о которой внесены в ЕГРН
- Границы кадастрового квартала, сведения о которой внесены в ЕГРН
- Номер кадастрового квартала
- Границы земель населенных пунктов, сведения о которой внесены в ЕГРН
- Номер земельного участка, сведения о котором внесены в ЕГРН

Подпись: _____ Дата « 13 » сентября 20 22 г.

Место для подписей (при наличии) лица, составившего описание местоположения границ объекта




Масштаб 1:1 000

Используемые условные знаки и обозначения:

- Границы объекта
- Характерная точка объекта
- Границы населенного пункта, сведения о которой внесены в ЕГРН
- Номер границы населенного пункта, муниципального образования, сведения о которой внесены в ЕГРН
- Границы кадастрового квартала, сведения о которой внесены в ЕГРН
- Номер кадастрового квартала
- Границы земельного участка, сведения о которой внесены в ЕГРН
- Номер земельного участка, сведения о котором внесены в ЕГРН

Подпись _____ Дата « 13 » сентября 20 22 г.

Место для подписи (оригинал) лица, составившего описание местоположения границ объекта





Масштаб 1:1 000

Используемые условные знаки и обозначения:

- Граница объекта
- Характерная точка объекта
- Граница населенного пункта, сведения о которой внесены в ЕГРН
- Номер границы населенного пункта, муниципального образования, сведения о которой внесены в ЕГРН
- Граница кадастрового квартала, сведения о которой внесены в ЕГРН
- Номер кадастрового квартала
- Граница кадастрового округа, сведения о которой внесены в ЕГРН
- Номер кадастрового округа
- Граница земельного участка, сведения о котором внесены в ЕГРН
- Номер земельного участка, сведения о котором внесены в ЕГРН

Подпись: _____ Дата « 13 » сентября 20 22 г.

Место для отрыва печати (при наличии) лица, составившего описание местоположения границ объекта




Масштаб 1:1 000

Используемые условные знаки и обозначения:

- Граница объекта
- Характерная точка объекта
- Граница населенного пункта, сведения о которой внесены в ЕГРН
- Номер границы населенного пункта, муниципального образования, сведения о которой внесены в ЕГРН
- Граница кадастрового квартала, сведения о которой внесены в ЕГРН
- Номер кадастрового квартала
- Границы объектов недвижимости, сведения о которой внесены в ЕГРН
- Номер земельного участка, сведения о котором внесены в ЕГРН

Дата « 13 » сентября 20 22 г.

Место для отбора печати (подписи) лица, составившего описание местоположения границ объекта






Масштаб 1:1 000

Используемые условные знаки и обозначения:

- Граница объекта
- Характерная точка объекта
- Граница населенного пункта, сведения о которой внесены в ЕГРН
- Номер границ населенного пункта, муниципального образования, сведения о которой внесены в ЕГРН
- Граница кадастрового квартала, сведения о которой внесены в ЕГРН
- Номер кадастрового квартала
- Граница земельного участка, сведения о которой внесены в ЕГРН
- Номер земельного участка, сведения о котором внесены в ЕГРН

Дата « 13 » сентября 20 22 г.

Место для отиска печати (при наличии) лица, составившего описание местоположения границ объекта






Масштаб 1:1 000

Используемые условные знаки и обозначения:

- Границы объекта
- Характерная точка объекта
- Границы населенного пункта, сведения о которой внесены в ЕГРН
- Номер границы населенного пункта, муниципального образования, сведения о которой внесены в ЕГРН
- Границы кадастрового квартала, сведения о которой внесены в ЕГРН
- Номер кадастрового квартала
- Границы земельного участка, сведения о которой внесены в ЕГРН
- Номер земельного участка, сведения о котором внесены в ЕГРН

Подпись _____ Дата « 13 » сентября 20 22 г.

Место для отпечатка (при наличии) лица, составившего описание местоположения границ объекта






Масштаб 1:1 000

Используемые условные знаки и обозначения:

- Границы объекта
- Характерная точка объекта
- Границы населенного пункта, сведения о которой внесены в ЕГРН
- Номер границы населенного пункта, муниципального образования, сведения о которой внесены в ЕГРН
- Границы кадастрового квартала, сведения о которой внесены в ЕГРН
- Номер кадастрового квартала
- Границы земельного участка, сведения о которой внесены в ЕГРН
- Номер земельного участка, сведения о котором внесены в ЕГРН

Подпись _____ Дата « 13 » сентября 20 22 г.

Место для печати (подпись) лица, составившего описание местоположения границ объекта





Масштаб 1:1 000

Используемые условные знаки и обозначения:

- Граница объекта
- Характерная точка объекта
- Граница населенного пункта, сведения о которой внесены в ЕГРН
- Номер границы населенного пункта, муниципального образования, сведения о которой внесены в ЕГРН
- Граница кадастрового квартала, сведения о которой внесены в ЕГРН
- Номер кадастрового квартала
- Границы кадастрового объекта, сведения о которой внесены в ЕГРН
- Номер земельного участка, сведения о котором внесены в ЕГРН

Подпись _____ Дата « 13 » сентября 20 22 г.

Место для соответствующей (при наличии) печати, составившего описание местоположения границ объекта





Подпись _____ Дата « 13 » сентября 20 22 г.

Место для подписей (подписавших) лица, составившего описание местоположения границ объекта

Лист 77



Масштаб 1:1 000

Используемые условные знаки и обозначения:

- Границы объекта
- Характерная точка объекта
- Границы населенного пункта, сведения о которой внесены в ЕГРН
- Номер границы населенного пункта, муниципального образования, сведения о которой внесены в ЕГРН
- Границы кадастрового квартала, сведения о которой внесены в ЕГРН
- Номер кадастрового квартала
- Границы федерального округа, сведения о которой внесены в ЕГРН
- Номер земельного участка, сведения о котором внесены в ЕГРН

Подпись _____ Дата « 13 » сентября 20 22 г.

Место для отложения печати (при наличии) лица, составившего описание местоположения границ объекта






Масштаб 1:1 000

Используемые условные знаки и обозначения:

- Граница объекта
- Характерная точка объекта
- Граница населенного пункта, сведения о которой внесены в ЕГРН
- Номер границы населенного пункта, муниципального образования, сведения о которой внесены в ЕГРН
- Граница кадастрового квартала, сведения о которой внесены в ЕГРН
- Номер кадастрового квартала
- Граница земельного участка, сведения о которой внесены в ЕГРН
- Номер земельного участка, сведения о котором внесены в ЕГРН

Подпись _____ Дата « 13 » сентября 20 22 г.

Место для отбора печати (подписи) лица, составившего описание местоположения границ объекта





Масштаб 1:1 000

Используемые условные знаки и обозначения:

- Границы объекта
- Характерная точка объекта
- Границы населенного пункта, сведения о которой внесены в ЕГРН
- Номер границы населенного пункта, муниципального образования, сведения о которой внесены в ЕГРН
- Границы кадастрового квартала, сведения о которой внесены в ЕГРН
- Номер кадастрового квартала
- Границы земельного участка, сведения о которой внесены в ЕГРН
- Номер земельного участка, сведения о котором внесены в ЕГРН

Подпись _____ Дата « 13 » сентября 20 22 г.

Место для отрыва печати (при наличии), составившего описание местоположения границ объекта





Масштаб 1:1 000

Используемые условные знаки и обозначения:

- Граница объекта
- Характерная точка объекта
- Граница населенного пункта, сведения о которой внесены в ЕГРН
- Номер границы населенного пункта, муниципального образования, сведения о которой внесены в ЕГРН
- Граница кадастрового квартала, сведения о которой внесены в ЕГРН
- Номер кадастрового квартала
- Граница земельного участка, сведения о которой внесены в ЕГРН
- Номер земельного участка, сведения о котором внесены в ЕГРН

Подпись _____ Дата « 13 » сентября 20 22 г.

Место для оттиска печати (прислать фото) лица, составившего описание местоположения границ объекта






Масштаб 1:1 000

Используемые условные знаки и обозначения:

- Границы объекта
- Характерная точка объекта
- Границы населенного пункта, сведения о которой внесены в ЕГРН
- Номер границы населенного пункта, муниципального образования, сведения о которой внесены в ЕГРН
- Границы кадастрового квартала, сведения о которой внесены в ЕГРН
- Номер кадастрового квартала
- Границы муниципального округа, сведения о которой внесены в ЕГРН
- Номер земельного участка, сведения о котором внесены в ЕГРН

Подпись _____ Дата « 13 » сентября 20 22 г.









Место для оттиска печати (при наличии) лица, составившего описание местоположения границ объекта





Масштаб 1:1 000

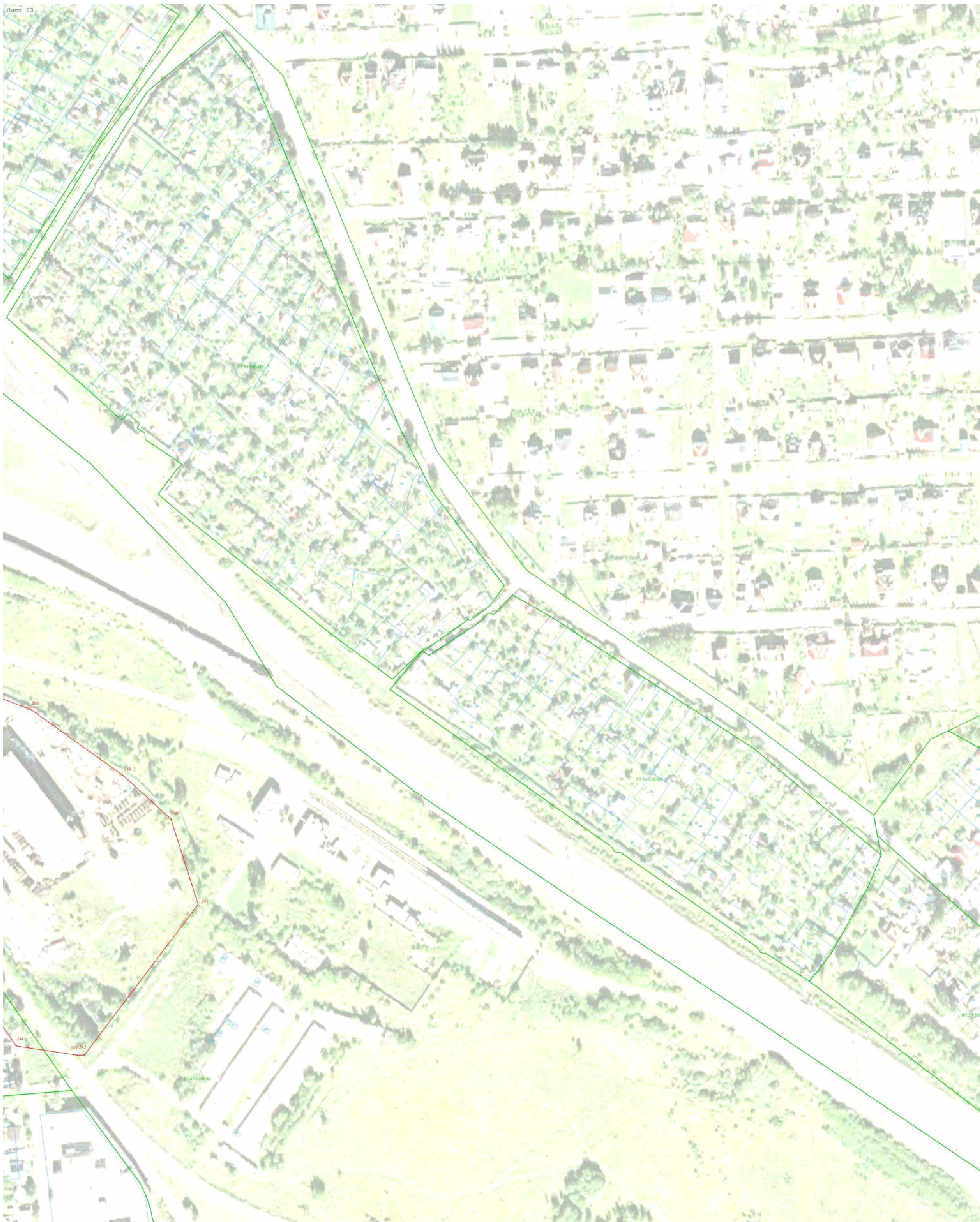
Используемые условные знаки и обозначения:

-  - Граница объекта
-  - Характерная точка объекта
-  - Граница населенного пункта, сведения о которой внесены в ЕГРН
-  - Номер границ населенного пункта, муниципального образования, сведения о которой внесены в ЕГРН
-  - Граница кадастрового квартала, сведения о которой внесены в ЕГРН
-  - Номер кадастрового квартала
-  - Граница земельного участка, сведения о которой внесены в ЕГРН
-  - Номер земельного участка, сведения о котором внесены в ЕГРН

Подпись: _____ Дата « 13 » сентября 20 22 г.

Место для печати печати (прислать) лица, составившего описание местоположения границ объекта





Масштаб 1:1 000

Используемые условные знаки и обозначения:

- Границы объекта
- Характерная точка объекта
- Границы населенного пункта, сведения о которой внесены в ЕГРН
- Номер границы населенного пункта, муниципального образования, сведения о которой внесены в ЕГРН
- Границы кадастрового квартала, сведения о которой внесены в ЕГРН
- Номер кадастрового квартала
- Границы земельного участка, сведения о которой внесены в ЕГРН
- Номер земельного участка, сведения о котором внесены в ЕГРН

Подпись _____ Дата « 13 » сентября 20 22 г.

Место подписи (подпись) лица, составившего описание местоположения границ объекта






Масштаб 1:1 000

Используемые условные знаки и обозначения:

- Граница объекта
- Характерная точка объекта
- Граница населенного пункта, сведения о которой внесены в ЕГРН
- Номер границы населенного пункта, муниципального образования, сведения о которой внесены в ЕГРН
- Граница кадастрового квартала, сведения о которой внесены в ЕГРН
- Номер кадастрового квартала
- Граница земельного участка, сведения о которой внесены в ЕГРН
- Номер земельного участка, сведения о котором внесены в ЕГРН

Подпись _____ Дата « 13 » сентября 20 22 г.

Место для отбора печати (проб) и/или лица, составившего описание местоположения границ объекта






Масштаб 1:1 000

Используемые условные знаки и обозначения:

- Границы объекта
- Характерная точка объекта
- Границы населенного пункта, сведения о которой внесены в ЕГРН
- Номер границы населенного пункта, муниципального образования, сведения о которой внесены в ЕГРН
- Границы кадастрового квартала, сведения о которой внесены в ЕГРН
- Номер кадастрового квартала
- Границы кадастрового участка, сведения о которой внесены в ЕГРН
- Номер земельного участка, сведения о котором внесены в ЕГРН

Подпись: _____ Дата « 13 » сентября 20 22 г.

Место для отсканированного (при наличии) лица, составившего описание местоположения границ объекта






Масштаб 1:1 000

Используемые условные знаки и обозначения:

- Граница объекта
- Характерная точка объекта
- Граница населенного пункта, сведения о которой внесены в ЕГРН
- Номер границы населенного пункта, муниципального образования, сведения о которой внесены в ЕГРН
- Граница кадастрового квартала, сведения о которой внесены в ЕГРН
- Номер кадастрового квартала
- Граница кадастрового участка, сведения о которой внесены в ЕГРН
- Номер земельного участка, сведения о котором внесены в ЕГРН

Подпись _____ Дата « 13 » сентября 20 22 г.

Место для подписей (присвоенных) лиц, составивших описание местоположения границ объекта





Масштаб 1:1 000

Используемые условные знаки и обозначения:

- Границы объекта
- Характерная точка объекта
- Границы населенного пункта, сведения о которой внесены в ЕГРН
- Номер границы населенного пункта, муниципального образования, сведения о которой внесены в ЕГРН
- Границы кадастрового квартала, сведения о которой внесены в ЕГРН
- Номер кадастрового квартала
- Границы земель населенных пунктов, сведения о которой внесены в ЕГРН
- Номер земельного участка, сведения о котором внесены в ЕГРН

Подпись _____ Дата « 13 » сентября 20 22 г.

Место для отложения печати (при наличии) лица, составившего описание местоположения границ объекта





Масштаб 1:1 000

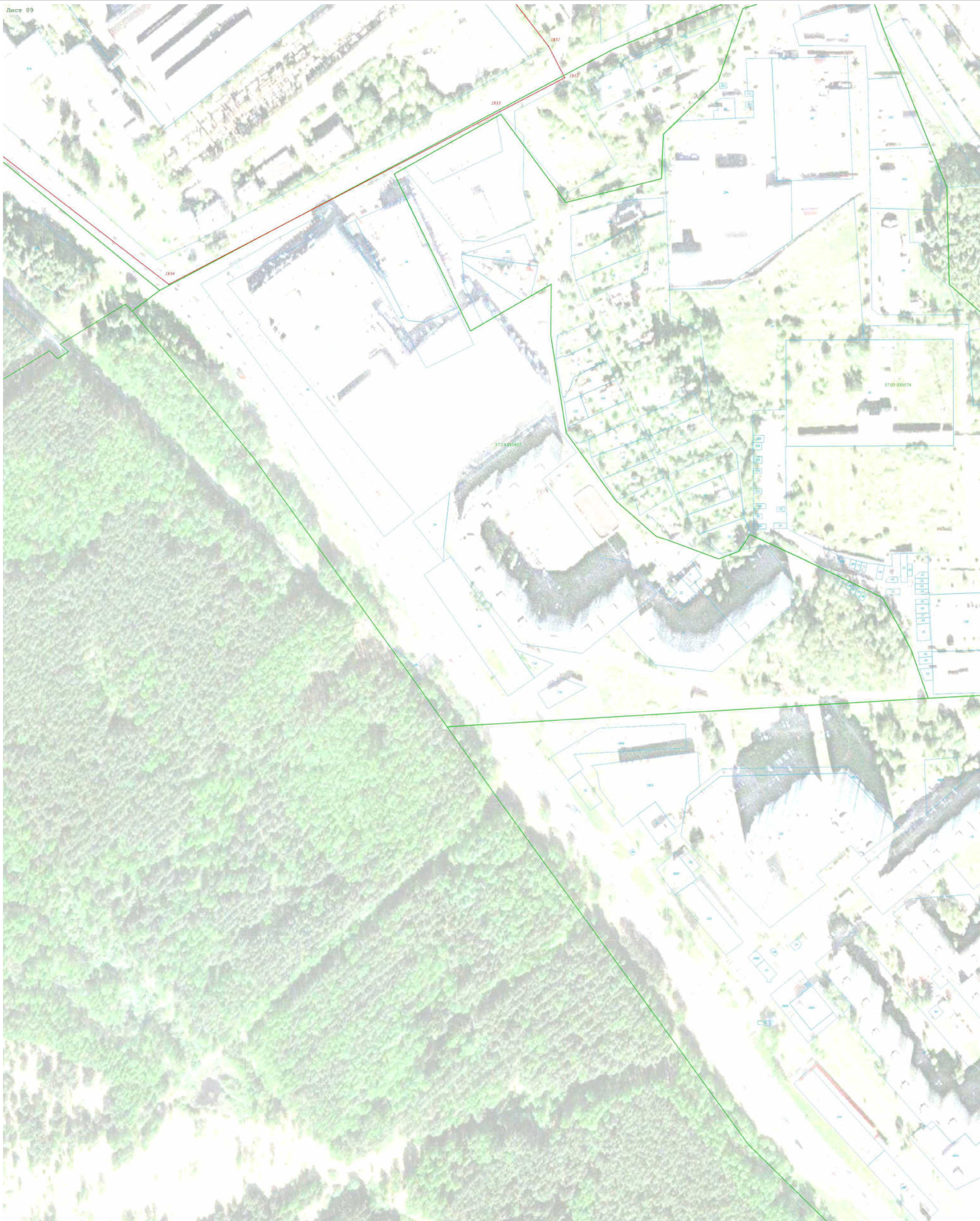
Используемые условные знаки и обозначения:

- Граница объекта
- Характерная точка объекта
- Граница населенного пункта, сведения о которой внесены в ЕГРН
- Номер границы населенного пункта, муниципального образования, сведения о которой внесены в ЕГРН
- Граница кадастрового квартала, сведения о которой внесены в ЕГРН
- Номер кадастрового квартала
- Граница земельного участка, сведения о которой внесены в ЕГРН
- Номер земельного участка, сведения о котором внесены в ЕГРН

Подпись _____ Дата « 13 » сентября 20 22 г.

Место для оттиска печати (при наличии) лица, составившего описание местоположения границ объекта





Масштаб 1:1 000

Используемые условные знаки и обозначения:

- Границы объекта
- Характерная точка объекта
- Границы населенного пункта, сведения о которой внесены в ЕГРН
- Номер границы населенного пункта, муниципального образования, сведения о которой внесены в ЕГРН
- Границы кадастрового квартала, сведения о которой внесены в ЕГРН
- Номер кадастрового квартала
- Границы земель населенных пунктов, сведения о которой внесены в ЕГРН
- Номер земельного участка, сведения о котором внесены в ЕГРН

Подпись _____ Дата « 13 » сентября 20 22 г.

Место для отложения печати (при наличии) лица, составившего описание местоположения границ объекта





Масштаб 1:1 000

Используемые условные знаки и обозначения:

- Границы объекта
- Характерная точка объекта
- Границы населенного пункта, сведения о которой внесены в ЕГРН
- Номер границы населенного пункта, муниципального образования, сведения о которой внесены в ЕГРН
- Границы кадастрового квартала, сведения о которой внесены в ЕГРН
- Номер кадастрового квартала
- Границы земельного участка, сведения о которой внесены в ЕГРН
- Номер земельного участка, сведения о котором внесены в ЕГРН

Подпись _____ Дата « 13 » сентября 20 22 г.

Место для отбора печати (при наличии) лица, составившего описание местоположения границ объекта





Масштаб 1:1 000

Используемые условные знаки и обозначения:

- Границы объекта
- Характерная точка объекта
- Границы населенного пункта, сведения о которой внесены в ЕГРН
- Номер границы населенного пункта, муниципального образования, сведения о которой внесены в ЕГРН
- Границы кадастрового квартала, сведения о которой внесены в ЕГРН
- Номер кадастрового квартала
- Границы земельного участка, сведения о которой внесены в ЕГРН
- Номер земельного участка, сведения о котором внесены в ЕГРН

Подпись _____ Дата « 13 » сентября 20 22 г.

Место для оттиска печати (при наличии) лица, составившего описание местоположения границ объекта






Масштаб 1:1 000

Используемые условные знаки и обозначения:

- Границы объекта
- Характерная точка объекта
- Границы населенного пункта, сведения о которой внесены в ЕГРН
- Номер границы населенного пункта, муниципального образования, сведения о которой внесены в ЕГРН
- Границы кадастрового квартала, сведения о которой внесены в ЕГРН
- Номер кадастрового квартала
- Границы земельного участка, сведения о которой внесены в ЕГРН
- Номер земельного участка, сведения о котором внесены в ЕГРН

Подпись _____ Дата « 13 » сентября 20 22 г.

Место для отсканированной копии (прислать) лица, составившего описание местоположения границ объекта






Масштаб 1:1 000

Используемые условные знаки и обозначения:

- Границы объекта
- Характерная точка объекта
- Границы населенного пункта, сведения о которой внесены в ЕГРН
- Номер границы населенного пункта, муниципального образования, сведения о которой внесены в ЕГРН
- Границы кадастрового квартала, сведения о которой внесены в ЕГРН
- Номер кадастрового квартала
- Границы земельного участка, сведения о которой внесены в ЕГРН
- Номер земельного участка, сведения о котором внесены в ЕГРН

Подпись: _____ Дата « 13 » сентября 20 22 г.

Место для подписей (при наличии) лиц, составивших описание местоположения границ объекта





Масштаб 1:1 000

Используемые условные знаки и обозначения:

- Границы объекта
- Характерная точка объекта
- Границы населенного пункта, сведения о которой внесены в ЕГРН
- Номер границы населенного пункта, муниципального образования, сведения о которой внесены в ЕГРН
- Границы кадастрового квартала, сведения о которой внесены в ЕГРН
- Номер кадастрового квартала
- Границы дачного участка, сведения о которой внесены в ЕГРН
- Номер земельного участка, сведения о котором внесены в ЕГРН

Подпись: _____ Дата « 13 » сентября 20 22 г.

Место для отсканированной печати (при наличии) лица, составившего описание местоположения границ объекта





Масштаб 1:1 000

Используемые условные знаки и обозначения:

- Границы объекта
- Характерная точка объекта
- Границы населенного пункта, сведения о которой внесены в ЕГРН
- Номер границы населенного пункта, муниципального образования, сведения о которой внесены в ЕГРН
- Границы кадастрового квартала, сведения о которой внесены в ЕГРН
- Номер кадастрового квартала
- Границы земельного участка, сведения о которой внесены в ЕГРН
- Номер земельного участка, сведения о котором внесены в ЕГРН

Подпись _____ Дата « 13 » сентября 20 22 г.

Место для печати (при наличии) лица, составившего описание местоположения границ объекта






Масштаб 1:1 000

Используемые условные знаки и обозначения:

- Границы объекта
- Характерная точка объекта
- Границы населенного пункта, сведения о которой внесены в ЕГРН
- Номер границы населенного пункта, муниципального образования, сведения о которой внесены в ЕГРН
- Границы кадастрового квартала, сведения о которой внесены в ЕГРН
- Номер кадастрового квартала
- Границы земельного участка, сведения о которой внесены в ЕГРН
- Номер земельного участка, сведения о котором внесены в ЕГРН

После: _____ Дата « 13 » сентября 20 22 г.

Место для печати (подпись) лица, составившего описание местоположения границ объекта





Масштаб 1:1 000

Используемые условные знаки и обозначения:

- Границы объекта
- Характерная точка объекта
- Границы населенного пункта, сведения о которой внесены в ЕГРН
- Номер границы населенного пункта, муниципального образования, сведения о которой внесены в ЕГРН
- Границы кадастрового квартала, сведения о которой внесены в ЕГРН
- Номер кадастрового квартала
- Границы земель населенных пунктов, сведения о которой внесены в ЕГРН
- Номер земельного участка, сведения о котором внесены в ЕГРН

Подпись _____ Дата « 13 » сентября 20 22 г.

Место для печати и подписи лица, составившего описание местоположения границ объекта





Масштаб 1:1 000

Используемые условные знаки и обозначения:

- Границы объекта
- Характерная точка объекта
- Границы населенного пункта, сведения о которой внесены в ЕГРН
- Номер границы населенного пункта, муниципального образования, сведения о которой внесены в ЕГРН
- Границы кадастрового квартала, сведения о которой внесены в ЕГРН
- Номер кадастрового квартала
- Границы земельного участка, сведения о которой внесены в ЕГРН
- Номер земельного участка, сведения о котором внесены в ЕГРН

Подпись _____ Дата « 13 » сентября 20 22 г.

Место для оттиска печати (при необходимости, составившего описание местоположения границ объекта)






Масштаб 1:1 000

Используемые условные знаки и обозначения:

- Граница объекта
- Характерная точка объекта
- Граница населенного пункта, сведения о которой внесены в ЕГРН
- Номер границы населенного пункта, муниципального образования, сведения о которой внесены в ЕГРН
- Граница кадастрового квартала, сведения о которой внесены в ЕГРН
- Номер кадастрового квартала
- Границы земельного участка, сведения о которой внесены в ЕГРН
- Номер земельного участка, сведения о котором внесены в ЕГРН

Послано: _____ Дата « 13 » сентября 20 22 г.

Место для «подписи» (или подписи) лица, составившего описание местоположения границ объекта






Масштаб 1:1 000

Используемые условные знаки и обозначения:

- Границы объекта
- Характерная точка объекта
- Границы населенного пункта, сведения о которой внесены в ЕГРН
- Номер границы населенного пункта, муниципального образования, сведения о которой внесены в ЕГРН
- Границы кадастрового квартала, сведения о которой внесены в ЕГРН
- Номер кадастрового квартала
- Границы земель для размещения, сведения о которой внесены в ЕГРН
- Номер земельного участка, сведения о котором внесены в ЕГРН

Подпись _____ Дата « 13 » сентября 20 22 г.

Место для отбора пробы (ориентировочное) лица, составившего описание местоположения границ объекта



Лист 101



Масштаб 1:1 000

Используемые условные знаки и обозначения:

- Границы объекта
- Характерная точка объекта
- Границы населенного пункта, сведения о которой внесены в ЕГРН
- Номер границы населенного пункта, муниципального образования, сведения о которой внесены в ЕГРН
- Границы кадастрового квартала, сведения о которой внесены в ЕГРН
- Номер кадастрового квартала
- Границы земельного участка, сведения о которой внесены в ЕГРН
- Номер земельного участка, сведения о котором внесены в ЕГРН

Подпись _____ Дата « 13 » сентября 20 22 г.

Место для указания имени (присвоения) лица, составившего описание местоположения границ объекта



Прохождение границы		Описание прохождения границы
от точки	до точки	
1	2	3
1		
1	2	-
2	3	-
3	4	-
4	5	-
5	6	-
6	7	-
7	8	-
8	9	-
9	10	-
10	11	-
11	12	-
12	13	-
13	14	-
14	15	-
15	16	-
16	1	-
2		
17	18	-
18	19	-
19	20	-
20	21	-
21	22	-
22	23	-
23	24	-
24	25	-
25	26	-
26	27	-
27	28	-
28	29	-
29	30	-
30	31	-
31	32	-
32	33	-
33	34	-
34	35	-
35	36	-
36	37	-
37	38	-
38	39	-
39	40	-
40	41	-
41	42	-
42	43	-
43	44	-
44	45	-
45	46	-
46	47	-
47	48	-
48	49	-
49	50	-
50	51	-
51	52	-
52	53	-
53	54	-

1	2	3
54	55	-
55	56	-
56	57	-
57	58	-
58	59	-
59	60	-
60	61	-
61	62	-
62	63	-
63	64	-
64	65	-
65	66	-
66	67	-
67	68	-
68	69	-
69	70	-
70	71	-
71	72	-
72	73	-
73	74	-
74	75	-
75	76	-
76	77	-
77	78	-
78	79	-
79	80	-
80	81	-
81	82	-
82	83	-
83	84	-
84	85	-
85	86	-
86	87	-
87	88	-
88	89	-
89	90	-
90	91	-
91	92	-
92	93	-
93	94	-
94	95	-
95	96	-
96	97	-
97	98	-
98	99	-
99	100	-
100	101	-
101	102	-
102	103	-
103	104	-
104	105	-
105	106	-
106	107	-
107	108	-
108	109	-
109	110	-
110	111	-

1	2	3
111	112	-
112	113	-
113	114	-
114	115	-
115	116	-
116	117	-
117	118	-
118	17	-
3		
119	120	-
120	121	-
121	122	-
122	123	-
123	124	-
124	125	-
125	126	-
126	127	-
127	128	-
128	129	-
129	130	-
130	131	-
131	132	-
132	133	-
133	134	-
134	135	-
135	136	-
136	137	-
137	138	-
138	139	-
139	140	-
140	141	-
141	142	-
142	143	-
143	144	-
144	145	-
145	146	-
146	147	-
147	119	-
4		
148	149	-
149	150	-
150	151	-
151	152	-
152	153	-
153	154	-
154	155	-
155	156	-
156	157	-
157	158	-
158	159	-
159	160	-
160	161	-
161	162	-
162	163	-
163	164	-
164	165	-
165	166	-

1	2	3
166	167	-
167	168	-
168	169	-
169	170	-
170	171	-
171	172	-
172	173	-
173	148	-
5		
174	175	-
175	176	-
176	177	-
177	178	-
178	179	-
179	180	-
180	181	-
181	182	-
182	183	-
183	184	-
184	185	-
185	186	-
186	187	-
187	188	-
188	189	-
189	190	-
190	191	-
191	192	-
192	193	-
193	194	-
194	195	-
195	196	-
196	197	-
197	198	-
198	199	-
199	200	-
200	201	-
201	202	-
202	203	-
203	204	-
204	205	-
205	206	-
206	207	-
207	208	-
208	209	-
209	210	-
210	211	-
211	212	-
212	213	-
213	214	-
214	215	-
215	216	-
216	217	-
217	218	-
218	219	-
219	174	-
6		
220	221	-

1	2	3
221	222	-
222	223	-
223	224	-
224	225	-
225	226	-
226	227	-
227	228	-
228	229	-
229	230	-
230	220	-
7		
231	232	-
232	233	-
233	234	-
234	235	-
235	236	-
236	237	-
237	238	-
238	239	-
239	240	-
240	241	-
241	242	-
242	243	-
243	244	-
244	231	-
8		
245	246	-
246	247	-
247	248	-
248	249	-
249	250	-
250	251	-
251	252	-
252	253	-
253	254	-
254	255	-
255	256	-
256	257	-
257	258	-
258	259	-
259	260	-
260	261	-
261	262	-
262	263	-
263	264	-
264	265	-
265	266	-
266	267	-
267	268	-
268	269	-
269	270	-
270	245	-
9		
271	272	-
272	273	-
273	274	-
274	275	-

1	2	3
275	276	-
276	277	-
277	278	-
278	279	-
279	280	-
280	281	-
281	282	-
282	283	-
283	284	-
284	285	-
285	286	-
286	287	-
287	288	-
288	289	-
289	290	-
290	291	-
291	292	-
292	293	-
293	294	-
294	295	-
295	296	-
296	297	-
297	298	-
298	299	-
299	300	-
300	301	-
301	302	-
302	303	-
303	304	-
304	305	-
305	306	-
306	307	-
307	308	-
308	309	-
309	271	-
10		
310	311	-
311	312	-
312	313	-
313	314	-
314	315	-
315	316	-
316	317	-
317	318	-
318	319	-
319	320	-
320	321	-
321	310	-
11		
322	323	-
323	324	-
324	325	-
325	326	-
326	327	-
327	328	-
328	329	-
329	330	-

1	2	3
330	331	-
331	332	-
332	333	-
333	334	-
334	335	-
335	336	-
336	337	-
337	338	-
338	339	-
339	340	-
340	341	-
341	342	-
342	343	-
343	344	-
344	345	-
345	346	-
346	347	-
347	348	-
348	349	-
349	350	-
350	351	-
351	352	-
352	353	-
353	354	-
354	355	-
355	356	-
356	357	-
357	358	-
358	359	-
359	360	-
360	361	-
361	362	-
362	363	-
363	364	-
364	365	-
365	366	-
366	367	-
367	368	-
368	369	-
369	370	-
370	371	-
371	372	-
372	373	-
373	374	-
374	375	-
375	376	-
376	377	-
377	378	-
378	379	-
379	380	-
380	381	-
381	382	-
382	383	-
383	384	-
384	385	-
385	386	-
386	387	-

1	2	3
387	388	-
388	389	-
389	390	-
390	391	-
391	392	-
392	322	-
12		
393	394	-
394	395	-
395	396	-
396	397	-
397	398	-
398	399	-
399	400	-
400	401	-
401	402	-
402	403	-
403	393	-
13		
404	405	-
405	406	-
406	407	-
407	408	-
408	409	-
409	410	-
410	411	-
411	412	-
412	413	-
413	414	-
414	415	-
415	416	-
416	417	-
417	418	-
418	419	-
419	420	-
420	421	-
421	422	-
422	423	-
423	424	-
424	425	-
425	426	-
426	427	-
427	428	-
428	429	-
429	430	-
430	431	-
431	432	-
432	433	-
433	434	-
434	404	-
14		
435	436	-
436	437	-
437	438	-
438	439	-
439	440	-
440	441	-

1	2	3
441	442	-
442	443	-
443	444	-
444	445	-
445	446	-
446	447	-
447	448	-
448	449	-
449	450	-
450	451	-
451	452	-
452	453	-
453	454	-
454	455	-
455	435	-
15		
456	457	-
457	458	-
458	459	-
459	460	-
460	461	-
461	462	-
462	463	-
463	464	-
464	465	-
465	466	-
466	467	-
467	468	-
468	469	-
469	470	-
470	471	-
471	472	-
472	473	-
473	474	-
474	475	-
475	476	-
476	477	-
477	478	-
478	479	-
479	480	-
480	481	-
481	482	-
482	483	-
483	484	-
484	485	-
485	486	-
486	487	-
487	488	-
488	489	-
489	490	-
490	491	-
491	492	-
492	493	-
493	494	-
494	495	-
495	496	-
496	497	-

1	2	3
497	498	-
498	499	-
499	500	-
500	501	-
501	502	-
502	503	-
503	504	-
504	505	-
505	506	-
506	507	-
507	508	-
508	509	-
509	510	-
510	511	-
511	512	-
512	513	-
513	514	-
514	515	-
515	516	-
516	517	-
517	518	-
518	519	-
519	520	-
520	521	-
521	522	-
522	523	-
523	524	-
524	525	-
525	526	-
526	527	-
527	528	-
528	529	-
529	530	-
530	531	-
531	532	-
532	533	-
533	534	-
534	535	-
535	536	-
536	537	-
537	538	-
538	539	-
539	540	-
540	541	-
541	542	-
542	543	-
543	544	-
544	545	-
545	546	-
546	547	-
547	548	-
548	549	-
549	550	-
550	551	-
551	552	-
552	553	-
553	554	-

1	2	3
554	555	-
555	556	-
556	557	-
557	558	-
558	559	-
559	560	-
560	561	-
561	562	-
562	563	-
563	564	-
564	565	-
565	566	-
566	567	-
567	568	-
568	569	-
569	570	-
570	571	-
571	572	-
572	573	-
573	574	-
574	575	-
575	576	-
576	577	-
577	578	-
578	579	-
579	580	-
580	581	-
581	582	-
582	583	-
583	584	-
584	585	-
585	586	-
586	587	-
587	588	-
588	589	-
589	590	-
590	591	-
591	592	-
592	593	-
593	594	-
594	595	-
595	596	-
596	597	-
597	598	-
598	599	-
599	600	-
600	601	-
601	602	-
602	603	-
603	604	-
604	605	-
605	606	-
606	607	-
607	608	-
608	609	-
609	456	-

1	2	3
610	611	-
611	612	-
612	613	-
613	614	-
614	615	-
615	616	-
616	617	-
617	618	-
618	619	-
619	620	-
620	621	-
621	610	-
17		
622	623	-
623	624	-
624	625	-
625	626	-
626	627	-
627	628	-
628	629	-
629	630	-
630	631	-
631	632	-
632	633	-
633	634	-
634	635	-
635	636	-
636	637	-
637	638	-
638	639	-
639	640	-
640	641	-
641	642	-
642	622	-
18		
643	644	-
644	645	-
645	646	-
646	647	-
647	648	-
648	649	-
649	650	-
650	651	-
651	652	-
652	653	-
653	643	-
19		
654	655	-
655	656	-
656	657	-
657	658	-
658	659	-
659	660	-
660	661	-
661	662	-
662	663	-
663	664	-

1	2	3
664	665	-
665	666	-
666	667	-
667	668	-
668	669	-
669	654	-
20		
670	671	-
671	672	-
672	673	-
673	674	-
674	675	-
675	676	-
676	677	-
677	678	-
678	679	-
679	680	-
680	681	-
681	682	-
682	683	-
683	684	-
684	685	-
685	686	-
686	687	-
687	688	-
688	689	-
689	690	-
690	691	-
691	692	-
692	693	-
693	694	-
694	695	-
695	696	-
696	697	-
697	698	-
698	699	-
699	700	-
700	701	-
701	702	-
702	703	-
703	704	-
704	705	-
705	706	-
706	707	-
707	708	-
708	709	-
709	710	-
710	711	-
711	712	-
712	713	-
713	714	-
714	715	-
715	716	-
716	717	-
717	718	-
718	719	-
719	720	-

1	2	3
720	721	-
721	722	-
722	723	-
723	724	-
724	725	-
725	726	-
726	727	-
727	728	-
728	729	-
729	730	-
730	731	-
731	732	-
732	733	-
733	734	-
734	735	-
735	736	-
736	737	-
737	670	-
21		
738	739	-
739	740	-
740	741	-
741	742	-
742	743	-
743	744	-
744	738	-
22		
745	746	-
746	747	-
747	748	-
748	749	-
749	750	-
750	751	-
751	752	-
752	753	-
753	754	-
754	755	-
755	756	-
756	745	-
23		
757	758	-
758	759	-
759	760	-
760	761	-
761	762	-
762	763	-
763	764	-
764	765	-
765	766	-
766	767	-
767	768	-
768	769	-
769	770	-
770	771	-
771	772	-
772	773	-
773	774	-

1	2	3
774	775	-
775	776	-
776	777	-
777	778	-
778	779	-
779	780	-
780	781	-
781	782	-
782	757	-
24		
783	784	-
784	785	-
785	786	-
786	787	-
787	788	-
788	789	-
789	790	-
790	791	-
791	792	-
792	793	-
793	794	-
794	795	-
795	796	-
796	797	-
797	798	-
798	799	-
799	800	-
800	801	-
801	802	-
802	803	-
803	804	-
804	805	-
805	806	-
806	807	-
807	808	-
808	809	-
809	810	-
810	811	-
811	812	-
812	813	-
813	814	-
814	815	-
815	816	-
816	817	-
817	818	-
818	819	-
819	820	-
820	821	-
821	822	-
822	823	-
823	824	-
824	825	-
825	826	-
826	827	-
827	828	-
828	829	-
829	830	-

1	2	3
830	831	-
831	832	-
832	833	-
833	783	-
25		
834	835	-
835	836	-
836	837	-
837	838	-
838	839	-
839	840	-
840	841	-
841	842	-
842	843	-
843	844	-
844	845	-
845	846	-
846	847	-
847	848	-
848	849	-
849	834	-
26		
850	851	-
851	852	-
852	853	-
853	854	-
854	855	-
855	856	-
856	857	-
857	858	-
858	859	-
859	860	-
860	861	-
861	862	-
862	863	-
863	864	-
864	865	-
865	866	-
866	867	-
867	868	-
868	869	-
869	870	-
870	871	-
871	872	-
872	873	-
873	874	-
874	875	-
875	876	-
876	877	-
877	850	-
27		
878	879	-
879	880	-
880	881	-
881	882	-
882	883	-
883	884	-

1	2	3
884	885	-
885	886	-
886	887	-
887	888	-
888	878	-
28		
889	890	-
890	891	-
891	892	-
892	893	-
893	894	-
894	895	-
895	896	-
896	897	-
897	898	-
898	889	-
29		
899	900	-
900	901	-
901	902	-
902	903	-
903	904	-
904	905	-
905	906	-
906	907	-
907	908	-
908	909	-
909	910	-
910	911	-
911	912	-
912	913	-
913	899	-
30		
914	915	-
915	916	-
916	917	-
917	918	-
918	919	-
919	920	-
920	921	-
921	914	-
31		
922	923	-
923	924	-
924	925	-
925	926	-
926	927	-
927	928	-
928	929	-
929	930	-
930	931	-
931	932	-
932	933	-
933	934	-
934	935	-
935	936	-
936	937	-

1	2	3
937	938	-
938	939	-
939	940	-
940	941	-
941	942	-
942	943	-
943	944	-
944	945	-
945	946	-
946	947	-
947	948	-
948	949	-
949	950	-
950	951	-
951	952	-
952	953	-
953	954	-
954	955	-
955	956	-
956	957	-
957	958	-
958	922	-
32		
959	960	-
960	961	-
961	962	-
962	963	-
963	964	-
964	965	-
965	966	-
966	967	-
967	968	-
968	969	-
969	970	-
970	971	-
971	972	-
972	973	-
973	959	-
33		
974	975	-
975	976	-
976	977	-
977	974	-
34		
978	979	-
979	980	-
980	981	-
981	982	-
982	983	-
983	984	-
984	985	-
985	986	-
986	987	-
987	988	-
988	978	-
35		
989	990	-

1	2	3
990	991	-
991	992	-
992	993	-
993	994	-
994	995	-
995	996	-
996	997	-
997	998	-
998	999	-
999	1000	-
1000	1001	-
1001	1002	-
1002	1003	-
1003	1004	-
1004	1005	-
1005	1006	-
1006	1007	-
1007	1008	-
1008	1009	-
1009	1010	-
1010	1011	-
1011	1012	-
1012	1013	-
1013	1014	-
1014	1015	-
1015	1016	-
1016	1017	-
1017	1018	-
1018	1019	-
1019	1020	-
1020	1021	-
1021	1022	-
1022	1023	-
1023	1024	-
1024	1025	-
1025	1026	-
1026	1027	-
1027	1028	-
1028	1029	-
1029	1030	-
1030	1031	-
1031	1032	-
1032	1033	-
1033	1034	-
1034	1035	-
1035	1036	-
1036	1037	-
1037	1038	-
1038	1039	-
1039	1040	-
1040	1041	-
1041	1042	-
1042	1043	-
1043	1044	-
1044	1045	-
1045	1046	-
1046	1047	-

1	2	3
1047	1048	-
1048	1049	-
1049	1050	-
1050	1051	-
1051	1052	-
1052	1053	-
1053	1054	-
1054	1055	-
1055	1056	-
1056	1057	-
1057	1058	-
1058	1059	-
1059	1060	-
1060	1061	-
1061	1062	-
1062	1063	-
1063	1064	-
1064	1065	-
1065	1066	-
1066	1067	-
1067	1068	-
1068	1069	-
1069	1070	-
1070	1071	-
1071	1072	-
1072	1073	-
1073	1074	-
1074	1075	-
1075	1076	-
1076	1077	-
1077	1078	-
1078	1079	-
1079	1080	-
1080	1081	-
1081	1082	-
1082	1083	-
1083	1084	-
1084	1085	-
1085	1086	-
1086	1087	-
1087	1088	-
1088	1089	-
1089	1090	-
1090	1091	-
1091	1092	-
1092	1093	-
1093	989	-
36		
1094	1095	-
1095	1096	-
1096	1097	-
1097	1098	-
1098	1099	-
1099	1100	-
1100	1101	-
1101	1102	-
1102	1103	-

1	2	3
1103	1104	-
1104	1105	-
1105	1106	-
1106	1107	-
1107	1108	-
1108	1109	-
1109	1110	-
1110	1111	-
1111	1112	-
1112	1113	-
1113	1114	-
1114	1115	-
1115	1116	-
1116	1117	-
1117	1118	-
1118	1119	-
1119	1120	-
1120	1121	-
1121	1122	-
1122	1123	-
1123	1124	-
1124	1125	-
1125	1126	-
1126	1127	-
1127	1128	-
1128	1129	-
1129	1094	-
37		
1130	1131	-
1131	1132	-
1132	1133	-
1133	1134	-
1134	1135	-
1135	1136	-
1136	1137	-
1137	1138	-
1138	1139	-
1139	1140	-
1140	1141	-
1141	1142	-
1142	1143	-
1143	1144	-
1144	1145	-
1145	1146	-
1146	1130	-
38		
1147	1148	-
1148	1149	-
1149	1150	-
1150	1151	-
1151	1152	-
1152	1153	-
1153	1154	-
1154	1155	-
1155	1156	-
1156	1157	-
1157	1158	-

1	2	3
1158	1159	-
1159	1160	-
1160	1161	-
1161	1162	-
1162	1163	-
1163	1164	-
1164	1165	-
1165	1166	-
1166	1167	-
1167	1168	-
1168	1169	-
1169	1170	-
1170	1171	-
1171	1172	-
1172	1173	-
1173	1174	-
1174	1175	-
1175	1176	-
1176	1177	-
1177	1178	-
1178	1179	-
1179	1180	-
1180	1181	-
1181	1182	-
1182	1183	-
1183	1184	-
1184	1185	-
1185	1186	-
1186	1187	-
1187	1188	-
1188	1189	-
1189	1190	-
1190	1191	-
1191	1192	-
1192	1193	-
1193	1194	-
1194	1195	-
1195	1196	-
1196	1197	-
1197	1198	-
1198	1199	-
1199	1200	-
1200	1201	-
1201	1202	-
1202	1203	-
1203	1204	-
1204	1205	-
1205	1206	-
1206	1207	-
1207	1208	-
1208	1209	-
1209	1210	-
1210	1211	-
1211	1212	-
1212	1213	-
1213	1214	-
1214	1215	-

1	2	3
1215	1216	-
1216	1217	-
1217	1218	-
1218	1219	-
1219	1220	-
1220	1221	-
1221	1222	-
1222	1223	-
1223	1224	-
1224	1225	-
1225	1226	-
1226	1227	-
1227	1228	-
1228	1229	-
1229	1230	-
1230	1231	-
1231	1232	-
1232	1233	-
1233	1234	-
1234	1235	-
1235	1236	-
1236	1237	-
1237	1238	-
1238	1239	-
1239	1240	-
1240	1241	-
1241	1242	-
1242	1243	-
1243	1244	-
1244	1245	-
1245	1246	-
1246	1247	-
1247	1248	-
1248	1249	-
1249	1250	-
1250	1251	-
1251	1252	-
1252	1253	-
1253	1254	-
1254	1255	-
1255	1256	-
1256	1257	-
1257	1258	-
1258	1259	-
1259	1260	-
1260	1261	-
1261	1262	-
1262	1263	-
1263	1264	-
1264	1265	-
1265	1266	-
1266	1267	-
1267	1268	-
1268	1269	-
1269	1270	-
1270	1271	-
1271	1272	-

1	2	3
1272	1273	-
1273	1274	-
1274	1275	-
1275	1276	-
1276	1277	-
1277	1278	-
1278	1279	-
1279	1280	-
1280	1281	-
1281	1282	-
1282	1283	-
1283	1284	-
1284	1285	-
1285	1286	-
1286	1287	-
1287	1288	-
1288	1289	-
1289	1147	-
39		
1290	1291	-
1291	1292	-
1292	1293	-
1293	1294	-
1294	1295	-
1295	1296	-
1296	1297	-
1297	1298	-
1298	1299	-
1299	1300	-
1300	1301	-
1301	1302	-
1302	1303	-
1303	1304	-
1304	1305	-
1305	1306	-
1306	1307	-
1307	1308	-
1308	1309	-
1309	1310	-
1310	1311	-
1311	1312	-
1312	1313	-
1313	1314	-
1314	1315	-
1315	1316	-
1316	1317	-
1317	1318	-
1318	1319	-
1319	1320	-
1320	1321	-
1321	1322	-
1322	1323	-
1323	1324	-
1324	1325	-
1325	1326	-
1326	1327	-
1327	1290	-

1	2	3
40		
1328	1329	-
1329	1330	-
1330	1331	-
1331	1332	-
1332	1333	-
1333	1334	-
1334	1335	-
1335	1336	-
1336	1337	-
1337	1338	-
1338	1339	-
1339	1340	-
1340	1341	-
1341	1342	-
1342	1343	-
1343	1344	-
1344	1345	-
1345	1346	-
1346	1347	-
1347	1348	-
1348	1349	-
1349	1350	-
1350	1351	-
1351	1352	-
1352	1353	-
1353	1354	-
1354	1355	-
1355	1356	-
1356	1357	-
1357	1328	-
41		
1358	1359	-
1359	1360	-
1360	1361	-
1361	1362	-
1362	1363	-
1363	1364	-
1364	1365	-
1365	1366	-
1366	1367	-
1367	1368	-
1368	1369	-
1369	1370	-
1370	1371	-
1371	1372	-
1372	1373	-
1373	1374	-
1374	1375	-
1375	1376	-
1376	1377	-
1377	1378	-
1378	1379	-
1379	1380	-
1380	1381	-
1381	1382	-
1382	1383	-

1	2	3
1383	1384	-
1384	1385	-
1385	1386	-
1386	1387	-
1387	1388	-
1388	1389	-
1389	1390	-
1390	1391	-
1391	1392	-
1392	1393	-
1393	1394	-
1394	1395	-
1395	1396	-
1396	1397	-
1397	1398	-
1398	1399	-
1399	1400	-
1400	1401	-
1401	1402	-
1402	1403	-
1403	1404	-
1404	1405	-
1405	1406	-
1406	1407	-
1407	1408	-
1408	1409	-
1409	1410	-
1410	1411	-
1411	1412	-
1412	1413	-
1413	1414	-
1414	1415	-
1415	1416	-
1416	1417	-
1417	1418	-
1418	1419	-
1419	1420	-
1420	1421	-
1421	1422	-
1422	1423	-
1423	1424	-
1424	1425	-
1425	1426	-
1426	1427	-
1427	1428	-
1428	1429	-
1429	1430	-
1430	1431	-
1431	1432	-
1432	1433	-
1433	1434	-
1434	1435	-
1435	1436	-
1436	1437	-
1437	1438	-
1438	1439	-
1439	1440	-

1	2	3
1440	1441	-
1441	1442	-
1442	1443	-
1443	1444	-
1444	1445	-
1445	1446	-
1446	1447	-
1447	1448	-
1448	1449	-
1449	1450	-
1450	1451	-
1451	1452	-
1452	1453	-
1453	1454	-
1454	1455	-
1455	1456	-
1456	1457	-
1457	1458	-
1458	1459	-
1459	1460	-
1460	1461	-
1461	1462	-
1462	1463	-
1463	1464	-
1464	1465	-
1465	1466	-
1466	1467	-
1467	1468	-
1468	1469	-
1469	1470	-
1470	1471	-
1471	1472	-
1472	1473	-
1473	1474	-
1474	1475	-
1475	1476	-
1476	1477	-
1477	1478	-
1478	1479	-
1479	1480	-
1480	1481	-
1481	1482	-
1482	1483	-
1483	1484	-
1484	1485	-
1485	1486	-
1486	1487	-
1487	1488	-
1488	1489	-
1489	1490	-
1490	1491	-
1491	1492	-
1492	1493	-
1493	1494	-
1494	1495	-
1495	1496	-
1496	1497	-

1	2	3
1497	1498	-
1498	1499	-
1499	1500	-
1500	1358	-
42		
1501	1502	-
1502	1503	-
1503	1504	-
1504	1505	-
1505	1506	-
1506	1507	-
1507	1508	-
1508	1509	-
1509	1510	-
1510	1511	-
1511	1512	-
1512	1513	-
1513	1514	-
1514	1515	-
1515	1516	-
1516	1517	-
1517	1518	-
1518	1519	-
1519	1520	-
1520	1521	-
1521	1522	-
1522	1523	-
1523	1524	-
1524	1525	-
1525	1526	-
1526	1527	-
1527	1528	-
1528	1529	-
1529	1530	-
1530	1531	-
1531	1532	-
1532	1533	-
1533	1534	-
1534	1535	-
1535	1536	-
1536	1537	-
1537	1538	-
1538	1539	-
1539	1540	-
1540	1541	-
1541	1542	-
1542	1543	-
1543	1544	-
1544	1545	-
1545	1546	-
1546	1547	-
1547	1548	-
1548	1549	-
1549	1550	-
1550	1551	-
1551	1552	-
1552	1501	-

1	2	3
43		
1553	1554	-
1554	1555	-
1555	1556	-
1556	1557	-
1557	1558	-
1558	1559	-
1559	1560	-
1560	1561	-
1561	1562	-
1562	1563	-
1563	1564	-
1564	1565	-
1565	1566	-
1566	1567	-
1567	1568	-
1568	1569	-
1569	1570	-
1570	1571	-
1571	1572	-
1572	1573	-
1573	1574	-
1574	1575	-
1575	1576	-
1576	1577	-
1577	1578	-
1578	1579	-
1579	1580	-
1580	1581	-
1581	1582	-
1582	1583	-
1583	1584	-
1584	1585	-
1585	1586	-
1586	1587	-
1587	1588	-
1588	1589	-
1589	1590	-
1590	1591	-
1591	1592	-
1592	1593	-
1593	1594	-
1594	1595	-
1595	1596	-
1596	1597	-
1597	1598	-
1598	1599	-
1599	1600	-
1600	1601	-
1601	1602	-
1602	1603	-
1603	1604	-
1604	1605	-
1605	1606	-
1606	1607	-
1607	1608	-
1608	1609	-

1	2	3
1609	1610	-
1610	1611	-
1611	1612	-
1612	1613	-
1613	1614	-
1614	1615	-
1615	1616	-
1616	1617	-
1617	1618	-
1618	1619	-
1619	1620	-
1620	1621	-
1621	1622	-
1622	1623	-
1623	1624	-
1624	1625	-
1625	1626	-
1626	1627	-
1627	1628	-
1628	1629	-
1629	1630	-
1630	1631	-
1631	1632	-
1632	1633	-
1633	1634	-
1634	1635	-
1635	1636	-
1636	1637	-
1637	1638	-
1638	1639	-
1639	1640	-
1640	1641	-
1641	1642	-
1642	1643	-
1643	1644	-
1644	1645	-
1645	1646	-
1646	1647	-
1647	1648	-
1648	1649	-
1649	1650	-
1650	1651	-
1651	1652	-
1652	1653	-
1653	1654	-
1654	1553	-
Вырез 1 из 1		
1655	1656	-
1656	1657	-
1657	1658	-
1658	1659	-
1659	1660	-
1660	1661	-
1661	1662	-
1662	1663	-
1663	1664	-
1664	1665	-

1	2	3
1665	1666	-
1666	1667	-
1667	1668	-
1668	1669	-
1669	1670	-
1670	1671	-
1671	1672	-
1672	1673	-
1673	1674	-
1674	1675	-
1675	1676	-
1676	1677	-
1677	1678	-
1678	1679	-
1679	1680	-
1680	1681	-
1681	1682	-
1682	1683	-
1683	1684	-
1684	1685	-
1685	1686	-
1686	1687	-
1687	1688	-
1688	1655	-
45		
1689	1690	-
1690	1691	-
1691	1692	-
1692	1693	-
1693	1694	-
1694	1695	-
1695	1696	-
1696	1697	-
1697	1698	-
1698	1699	-
1699	1700	-
1700	1701	-
1701	1702	-
1702	1703	-
1703	1704	-
1704	1705	-
1705	1706	-
1706	1707	-
1707	1708	-
1708	1709	-
1709	1710	-
1710	1711	-
1711	1712	-
1712	1713	-
1713	1714	-
1714	1715	-
1715	1716	-
1716	1717	-
1717	1718	-
1718	1719	-
1719	1720	-
1720	1721	-

1	2	3
1721	1722	-
1722	1723	-
1723	1724	-
1724	1725	-
1725	1726	-
1726	1727	-
1727	1728	-
1728	1729	-
1729	1730	-
1730	1731	-
1731	1732	-
1732	1733	-
1733	1734	-
1734	1735	-
1735	1736	-
1736	1737	-
1737	1738	-
1738	1739	-
1739	1740	-
1740	1741	-
1741	1742	-
1742	1743	-
1743	1744	-
1744	1745	-
1745	1746	-
1746	1747	-
1747	1748	-
1748	1749	-
1749	1750	-
1750	1751	-
1751	1752	-
1752	1753	-
1753	1754	-
1754	1755	-
1755	1756	-
1756	1757	-
1757	1758	-
1758	1759	-
1759	1760	-
1760	1761	-
1761	1762	-
1762	1763	-
1763	1764	-
1764	1765	-
1765	1766	-
1766	1767	-
1767	1768	-
1768	1769	-
1769	1770	-
1770	1771	-
1771	1772	-
1772	1773	-
1773	1774	-
1774	1775	-
1775	1776	-
1776	1777	-
1777	1778	-

1	2	3
1778	1779	-
1779	1780	-
1780	1781	-
1781	1782	-
1782	1783	-
1783	1784	-
1784	1785	-
1785	1786	-
1786	1787	-
1787	1788	-
1788	1789	-
1789	1790	-
1790	1791	-
1791	1792	-
1792	1793	-
1793	1794	-
1794	1795	-
1795	1796	-
1796	1797	-
1797	1798	-
1798	1799	-
1799	1800	-
1800	1801	-
1801	1802	-
1802	1803	-
1803	1804	-
1804	1805	-
1805	1806	-
1806	1807	-
1807	1808	-
1808	1809	-
1809	1810	-
1810	1811	-
1811	1812	-
1812	1813	-
1813	1814	-
1814	1689	-
46		
1815	1816	-
1816	1817	-
1817	1818	-
1818	1819	-
1819	1820	-
1820	1821	-
1821	1822	-
1822	1823	-
1823	1824	-
1824	1825	-
1825	1826	-
1826	1827	-
1827	1828	-
1828	1829	-
1829	1830	-
1830	1831	-
1831	1832	-
1832	1833	-
1833	1834	-

1	2	3
1834	1835	-
1835	1836	-
1836	1837	-
1837	1838	-
1838	1839	-
1839	1840	-
1840	1841	-
1841	1842	-
1842	1843	-
1843	1844	-
1844	1845	-
1845	1846	-
1846	1847	-
1847	1848	-
1848	1849	-
1849	1850	-
1850	1851	-
1851	1852	-
1852	1853	-
1853	1854	-
1854	1815	-
47		
1855	1856	-
1856	1857	-
1857	1858	-
1858	1859	-
1859	1860	-
1860	1861	-
1861	1862	-
1862	1863	-
1863	1864	-
1864	1865	-
1865	1866	-
1866	1867	-
1867	1868	-
1868	1869	-
1869	1870	-
1870	1871	-
1871	1872	-
1872	1873	-
1873	1874	-
1874	1875	-
1875	1876	-
1876	1877	-
1877	1878	-
1878	1879	-
1879	1880	-
1880	1881	-
1881	1882	-
1882	1883	-
1883	1884	-
1884	1885	-
1885	1886	-
1886	1887	-
1887	1888	-
1888	1889	-
1889	1890	-

1	2	3
1890	1891	-
1891	1892	-
1892	1893	-
1893	1855	-
49		
1902	1903	-
1903	1904	-
1904	1905	-
1905	1906	-
1906	1907	-
1907	1908	-
1908	1909	-
1909	1910	-
1910	1911	-
1911	1912	-
1912	1913	-
1913	1914	-
1914	1915	-
1915	1916	-
1916	1917	-
1917	1918	-
1918	1919	-
1919	1920	-
1920	1921	-
1921	1922	-
1922	1923	-
1923	1924	-
1924	1925	-
1925	1926	-
1926	1927	-
1927	1928	-
1928	1929	-
1929	1930	-
1930	1931	-
1931	1932	-
1932	1933	-
1933	1934	-
1934	1935	-
1935	1936	-
1936	1937	-
1937	1902	-
50		
1938	1939	-
1939	1940	-
1940	1941	-
1941	1942	-
1942	1943	-
1943	1944	-
1944	1945	-
1945	1946	-
1946	1947	-
1947	1948	-
1948	1949	-
1949	1950	-
1950	1951	-
1951	1952	-
1952	1953	-

1	2	3
1953	1954	-
1954	1955	-
1955	1956	-
1956	1957	-
1957	1958	-
1958	1959	-
1959	1960	-
1960	1961	-
1961	1962	-
1962	1963	-
1963	1964	-
1964	1965	-
1965	1966	-
1966	1967	-
1967	1968	-
1968	1969	-
1969	1970	-
1970	1971	-
1971	1972	-
1972	1973	-
1973	1974	-
1974	1975	-
1975	1976	-
1976	1977	-
1977	1978	-
1978	1979	-
1979	1980	-
1980	1981	-
1981	1982	-
1982	1983	-
1983	1984	-
1984	1985	-
1985	1986	-
1986	1987	-
1987	1988	-
1988	1989	-
1989	1990	-
1990	1991	-
1991	1992	-
1992	1993	-
1993	1994	-
1994	1995	-
1995	1996	-
1996	1997	-
1997	1998	-
1998	1999	-
1999	2000	-
2000	2001	-
2001	2002	-
2002	2003	-
2003	2004	-
2004	2005	-
2005	2006	-
2006	2007	-
2007	2008	-
2008	2009	-
2009	2010	-

1	2	3
2010	2011	-
2011	2012	-
2012	2013	-
2013	2014	-
2014	2015	-
2015	2016	-
2016	2017	-
2017	2018	-
2018	2019	-
2019	2020	-
2020	2021	-
2021	2022	-
2022	2023	-
2023	2024	-
2024	1938	-
51		
2025	2026	-
2026	2027	-
2027	2028	-
2028	2029	-
2029	2030	-
2030	2031	-
2031	2032	-
2032	2033	-
2033	2034	-
2034	2035	-
2035	2036	-
2036	2037	-
2037	2038	-
2038	2039	-
2039	2040	-
2040	2041	-
2041	2042	-
2042	2043	-
2043	2044	-
2044	2045	-
2045	2046	-
2046	2047	-
2047	2048	-
2048	2049	-
2049	2050	-
2050	2051	-
2051	2052	-
2052	2053	-
2053	2054	-
2054	2055	-
2055	2056	-
2056	2057	-
2057	2058	-
2058	2059	-
2059	2060	-
2060	2061	-
2061	2062	-
2062	2063	-
2063	2064	-
2064	2065	-
2065	2066	-

1	2	3
2066	2067	-
2067	2068	-
2068	2069	-
2069	2070	-
2070	2071	-
2071	2072	-
2072	2073	-
2073	2025	-
52		
2074	2075	-
2075	2076	-
2076	2077	-
2077	2078	-
2078	2079	-
2079	2080	-
2080	2081	-
2081	2082	-
2082	2083	-
2083	2084	-
2084	2085	-
2085	2086	-
2086	2087	-
2087	2088	-
2088	2089	-
2089	2090	-
2090	2091	-
2091	2092	-
2092	2093	-
2093	2094	-
2094	2095	-
2095	2096	-
2096	2097	-
2097	2098	-
2098	2099	-
2099	2100	-
2100	2101	-
2101	2102	-
2102	2103	-
2103	2104	-
2104	2105	-
2105	2106	-
2106	2107	-
2107	2108	-
2108	2109	-
2109	2110	-
2110	2111	-
2111	2112	-
2112	2113	-
2113	2114	-
2114	2115	-
2115	2116	-
2116	2117	-
2117	2118	-
2118	2119	-
2119	2120	-
2120	2121	-
2121	2122	-

1	2	3
2122	2123	-
2123	2124	-
2124	2125	-
2125	2126	-
2126	2127	-
2127	2128	-
2128	2129	-
2129	2130	-
2130	2131	-
2131	2132	-
2132	2133	-
2133	2134	-
2134	2135	-
2135	2136	-
2136	2137	-
2137	2138	-
2138	2139	-
2139	2140	-
2140	2141	-
2141	2142	-
2142	2143	-
2143	2144	-
2144	2145	-
2145	2146	-
2146	2147	-
2147	2148	-
2148	2149	-
2149	2150	-
2150	2151	-
2151	2152	-
2152	2153	-
2153	2154	-
2154	2155	-
2155	2156	-
2156	2157	-
2157	2158	-
2158	2159	-
2159	2160	-
2160	2161	-
2161	2162	-
2162	2163	-
2163	2164	-
2164	2165	-
2165	2166	-
2166	2167	-
2167	2168	-
2168	2169	-
2169	2170	-
2170	2171	-
2171	2172	-
2172	2173	-
2173	2174	-
2174	2175	-
2175	2176	-
2176	2177	-
2177	2178	-
2178	2179	-

1	2	3
2179	2180	-
2180	2181	-
2181	2182	-
2182	2183	-
2183	2184	-
2184	2185	-
2185	2186	-
2186	2187	-
2187	2188	-
2188	2189	-
2189	2190	-
2190	2191	-
2191	2192	-
2192	2193	-
2193	2194	-
2194	2195	-
2195	2196	-
2196	2197	-
2197	2198	-
2198	2199	-
2199	2200	-
2200	2201	-
2201	2202	-
2202	2203	-
2203	2204	-
2204	2205	-
2205	2206	-
2206	2207	-
2207	2208	-
2208	2209	-
2209	2210	-
2210	2211	-
2211	2212	-
2212	2213	-
2213	2214	-
2214	2215	-
2215	2216	-
2216	2217	-
2217	2218	-
2218	2219	-
2219	2220	-
2220	2221	-
2221	2222	-
2222	2223	-
2223	2224	-
2224	2225	-
2225	2226	-
2226	2227	-
2227	2228	-
2228	2074	-
53		
2229	2230	-
2230	2231	-
2231	2232	-
2232	2233	-
2233	2234	-
2234	2235	-

1	2	3
2235	2236	-
2236	2237	-
2237	2238	-
2238	2239	-
2239	2240	-
2240	2241	-
2241	2242	-
2242	2243	-
2243	2244	-
2244	2245	-
2245	2246	-
2246	2247	-
2247	2248	-
2248	2249	-
2249	2250	-
2250	2251	-
2251	2252	-
2252	2253	-
2253	2254	-
2254	2255	-
2255	2256	-
2256	2257	-
2257	2258	-
2258	2259	-
2259	2260	-
2260	2261	-
2261	2262	-
2262	2263	-
2263	2264	-
2264	2265	-
2265	2266	-
2266	2267	-
2267	2268	-
2268	2269	-
2269	2270	-
2270	2271	-
2271	2272	-
2272	2273	-
2273	2274	-
2274	2275	-
2275	2276	-
2276	2277	-
2277	2278	-
2278	2279	-
2279	2280	-
2280	2281	-
2281	2282	-
2282	2283	-
2283	2284	-
2284	2285	-
2285	2286	-
2286	2287	-
2287	2288	-
2288	2289	-
2289	2290	-
2290	2291	-
2291	2292	-

1	2	3
2292	2293	-
2293	2294	-
2294	2295	-
2295	2296	-
2296	2297	-
2297	2298	-
2298	2299	-
2299	2300	-
2300	2301	-
2301	2229	-
54		
2302	2303	-
2303	2304	-
2304	2305	-
2305	2306	-
2306	2307	-
2307	2308	-
2308	2309	-
2309	2310	-
2310	2311	-
2311	2312	-
2312	2313	-
2313	2314	-
2314	2315	-
2315	2316	-
2316	2317	-
2317	2318	-
2318	2319	-
2319	2320	-
2320	2321	-
2321	2322	-
2322	2323	-
2323	2324	-
2324	2325	-
2325	2326	-
2326	2327	-
2327	2328	-
2328	2329	-
2329	2330	-
2330	2331	-
2331	2332	-
2332	2333	-
2333	2334	-
2334	2335	-
2335	2336	-
2336	2337	-
2337	2338	-
2338	2339	-
2339	2340	-
2340	2341	-
2341	2342	-
2342	2343	-
2343	2344	-
2344	2345	-
2345	2346	-
2346	2347	-
2347	2348	-

1	2	3
2348	2349	-
2349	2350	-
2350	2351	-
2351	2352	-
2352	2353	-
2353	2354	-
2354	2355	-
2355	2356	-
2356	2357	-
2357	2358	-
2358	2359	-
2359	2360	-
2360	2361	-
2361	2362	-
2362	2363	-
2363	2364	-
2364	2365	-
2365	2366	-
2366	2367	-
2367	2368	-
2368	2369	-
2369	2370	-
2370	2371	-
2371	2372	-
2372	2373	-
2373	2374	-
2374	2375	-
2375	2376	-
2376	2377	-
2377	2378	-
2378	2379	-
2379	2380	-
2380	2381	-
2381	2382	-
2382	2383	-
2383	2384	-
2384	2385	-
2385	2386	-
2386	2387	-
2387	2388	-
2388	2389	-
2389	2390	-
2390	2391	-
2391	2392	-
2392	2393	-
2393	2394	-
2394	2395	-
2395	2396	-
2396	2397	-
2397	2398	-
2398	2399	-
2399	2400	-
2400	2401	-
2401	2402	-
2402	2403	-
2403	2404	-
2404	2405	-

1	2	3
2405	2406	-
2406	2407	-
2407	2408	-
2408	2409	-
2409	2410	-
2410	2411	-
2411	2412	-
2412	2413	-
2413	2414	-
2414	2415	-
2415	2416	-
2416	2417	-
2417	2418	-
2418	2419	-
2419	2420	-
2420	2421	-
2421	2422	-
2422	2423	-
2423	2424	-
2424	2425	-
2425	2426	-
2426	2427	-
2427	2428	-
2428	2429	-
2429	2430	-
2430	2431	-
2431	2432	-
2432	2433	-
2433	2434	-
2434	2435	-
2435	2436	-
2436	2437	-
2437	2438	-
2438	2439	-
2439	2440	-
2440	2441	-
2441	2442	-
2442	2443	-
2443	2444	-
2444	2445	-
2445	2446	-
2446	2447	-
2447	2448	-
2448	2449	-
2449	2450	-
2450	2451	-
2451	2452	-
2452	2453	-
2453	2454	-
2454	2455	-
2455	2456	-
2456	2457	-
2457	2458	-
2458	2459	-
2459	2460	-
2460	2461	-
2461	2462	-

1	2	3
2462	2463	-
2463	2464	-
2464	2465	-
2465	2302	-
55		
2466	2467	-
2467	2468	-
2468	2469	-
2469	2470	-
2470	2471	-
2471	2472	-
2472	2473	-
2473	2474	-
2474	2475	-
2475	2476	-
2476	2477	-
2477	2478	-
2478	2479	-
2479	2480	-
2480	2481	-
2481	2482	-
2482	2483	-
2483	2484	-
2484	2485	-
2485	2486	-
2486	2487	-
2487	2488	-
2488	2489	-
2489	2490	-
2490	2491	-
2491	2492	-
2492	2493	-
2493	2494	-
2494	2495	-
2495	2496	-
2496	2497	-
2497	2498	-
2498	2499	-
2499	2500	-
2500	2501	-
2501	2502	-
2502	2503	-
2503	2504	-
2504	2505	-
2505	2506	-
2506	2507	-
2507	2508	-
2508	2509	-
2509	2510	-
2510	2511	-
2511	2512	-
2512	2513	-
2513	2514	-
2514	2515	-
2515	2516	-
2516	2517	-
2517	2518	-

1	2	3
2518	2519	-
2519	2520	-
2520	2521	-
2521	2522	-
2522	2523	-
2523	2524	-
2524	2525	-
2525	2526	-
2526	2527	-
2527	2528	-
2528	2529	-
2529	2530	-
2530	2531	-
2531	2532	-
2532	2533	-
2533	2466	-
56		
2534	2535	-
2535	2536	-
2536	2537	-
2537	2538	-
2538	2539	-
2539	2540	-
2540	2541	-
2541	2542	-
2542	2543	-
2543	2544	-
2544	2545	-
2545	2546	-
2546	2547	-
2547	2548	-
2548	2549	-
2549	2550	-
2550	2551	-
2551	2552	-
2552	2553	-
2553	2554	-
2554	2555	-
2555	2556	-
2556	2557	-
2557	2558	-
2558	2559	-
2559	2560	-
2560	2561	-
2561	2562	-
2562	2563	-
2563	2564	-
2564	2565	-
2565	2566	-
2566	2567	-
2567	2568	-
2568	2569	-
2569	2570	-
2570	2571	-
2571	2572	-
2572	2573	-
2573	2574	-

1	2	3
2574	2575	-
2575	2576	-
2576	2577	-
2577	2578	-
2578	2579	-
2579	2580	-
2580	2581	-
2581	2582	-
2582	2534	-
57		
2583	2584	-
2584	2585	-
2585	2586	-
2586	2587	-
2587	2588	-
2588	2589	-
2589	2590	-
2590	2591	-
2591	2592	-
2592	2593	-
2593	2594	-
2594	2595	-
2595	2596	-
2596	2597	-
2597	2598	-
2598	2583	-
58		
2599	2600	-
2600	2601	-
2601	2602	-
2602	2603	-
2603	2604	-
2604	2605	-
2605	2606	-
2606	2607	-
2607	2608	-
2608	2609	-
2609	2610	-
2610	2611	-
2611	2612	-
2612	2613	-
2613	2614	-
2614	2599	-
59		
2615	2616	-
2616	2617	-
2617	2618	-
2618	2619	-
2619	2620	-
2620	2621	-
2621	2622	-
2622	2623	-
2623	2624	-
2624	2625	-
2625	2626	-
2626	2627	-
2627	2628	-

1	2	3
2628	2629	-
2629	2630	-
2630	2631	-
2631	2632	-
2632	2615	-
60		
2633	2634	-
2634	2635	-
2635	2636	-
2636	2637	-
2637	2638	-
2638	2639	-
2639	2640	-
2640	2641	-
2641	2642	-
2642	2643	-
2643	2644	-
2644	2645	-
2645	2646	-
2646	2647	-
2647	2633	-
61		
2648	2649	-
2649	2650	-
2650	2651	-
2651	2652	-
2652	2653	-
2653	2654	-
2654	2655	-
2655	2656	-
2656	2657	-
2657	2658	-
2658	2659	-
2659	2660	-
2660	2661	-
2661	2662	-
2662	2663	-
2663	2664	-
2664	2665	-
2665	2666	-
2666	2667	-
2667	2668	-
2668	2669	-
2669	2670	-
2670	2671	-
2671	2672	-
2672	2673	-
2673	2648	-
62		
2674	2675	-
2675	2676	-
2676	2677	-
2677	2678	-
2678	2679	-
2679	2680	-
2680	2681	-
2681	2682	-

1	2	3
2682	2683	-
2683	2684	-
2684	2685	-
2685	2686	-
2686	2687	-
2687	2688	-
2688	2689	-
2689	2674	-
63		
2690	2691	-
2691	2692	-
2692	2693	-
2693	2694	-
2694	2695	-
2695	2696	-
2696	2697	-
2697	2698	-
2698	2699	-
2699	2700	-
2700	2701	-
2701	2690	-
64		
2702	2703	-
2703	2704	-
2704	2705	-
2705	2706	-
2706	2707	-
2707	2708	-
2708	2709	-
2709	2710	-
2710	2711	-
2711	2712	-
2712	2713	-
2713	2702	-
65		
2714	2715	-
2715	2716	-
2716	2717	-
2717	2718	-
2718	2719	-
2719	2720	-
2720	2721	-
2721	2722	-
2722	2723	-
2723	2714	-
66		
2724	2725	-
2725	2726	-
2726	2727	-
2727	2728	-
2728	2729	-
2729	2730	-
2730	2731	-
2731	2732	-
2732	2733	-
2733	2734	-
2734	2735	-

1	2	3
2735	2736	-
2736	2737	-
2737	2738	-
2738	2739	-
2739	2740	-
2740	2741	-
2741	2742	-
2742	2743	-
2743	2744	-
2744	2745	-
2745	2746	-
2746	2747	-
2747	2748	-
2748	2749	-
2749	2750	-
2750	2751	-
2751	2752	-
2752	2753	-
2753	2754	-
2754	2755	-
2755	2756	-
2756	2757	-
2757	2758	-
2758	2759	-
2759	2760	-
2760	2761	-
2761	2724	-
67		
2762	2763	-
2763	2764	-
2764	2765	-
2765	2766	-
2766	2767	-
2767	2768	-
2768	2769	-
2769	2770	-
2770	2771	-
2771	2772	-
2772	2773	-
2773	2774	-
2774	2775	-
2775	2776	-
2776	2777	-
2777	2778	-
2778	2779	-
2779	2780	-
2780	2762	-
68		
2781	2782	-
2782	2783	-
2783	2784	-
2784	2785	-
2785	2786	-
2786	2787	-
2787	2788	-
2788	2789	-
2789	2790	-

1	2	3
2790	2791	-
2791	2781	-
69		
2792	2793	-
2793	2794	-
2794	2795	-
2795	2796	-
2796	2797	-
2797	2798	-
2798	2799	-
2799	2800	-
2800	2801	-
2801	2802	-
2802	2803	-
2803	2804	-
2804	2805	-
2805	2806	-
2806	2807	-
2807	2808	-
2808	2809	-
2809	2810	-
2810	2811	-
2811	2812	-
2812	2813	-
2813	2814	-
2814	2815	-
2815	2816	-
2816	2817	-
2817	2818	-
2818	2819	-
2819	2820	-
2820	2821	-
2821	2822	-
2822	2823	-
2823	2824	-
2824	2825	-
2825	2826	-
2826	2827	-
2827	2828	-
2828	2829	-
2829	2830	-
2830	2831	-
2831	2832	-
2832	2833	-
2833	2834	-
2834	2835	-
2835	2836	-
2836	2837	-
2837	2838	-
2838	2839	-
2839	2840	-
2840	2841	-
2841	2842	-
2842	2843	-
2843	2844	-
2844	2845	-
2845	2846	-

1	2	3
2846	2847	-
2847	2848	-
2848	2849	-
2849	2850	-
2850	2851	-
2851	2852	-
2852	2853	-
2853	2854	-
2854	2855	-
2855	2856	-
2856	2857	-
2857	2858	-
2858	2859	-
2859	2860	-
2860	2861	-
2861	2862	-
2862	2863	-
2863	2864	-
2864	2865	-
2865	2866	-
2866	2867	-
2867	2868	-
2868	2869	-
2869	2870	-
2870	2871	-
2871	2872	-
2872	2873	-
2873	2874	-
2874	2875	-
2875	2876	-
2876	2877	-
2877	2878	-
2878	2879	-
2879	2880	-
2880	2881	-
2881	2882	-
2882	2883	-
2883	2884	-
2884	2792	-
70		
2885	2886	-
2886	2887	-
2887	2888	-
2888	2889	-
2889	2890	-
2890	2891	-
2891	2892	-
2892	2893	-
2893	2894	-
2894	2895	-
2895	2896	-
2896	2897	-
2897	2898	-
2898	2899	-
2899	2900	-
2900	2901	-
2901	2902	-

1	2	3
2902	2903	-
2903	2904	-
2904	2905	-
2905	2906	-
2906	2907	-
2907	2908	-
2908	2909	-
2909	2910	-
2910	2911	-
2911	2912	-
2912	2913	-
2913	2914	-
2914	2915	-
2915	2916	-
2916	2917	-
2917	2918	-
2918	2919	-
2919	2920	-
2920	2921	-
2921	2922	-
2922	2923	-
2923	2924	-
2924	2925	-
2925	2926	-
2926	2927	-
2927	2928	-
2928	2929	-
2929	2930	-
2930	2931	-
2931	2932	-
2932	2933	-
2933	2934	-
2934	2935	-
2935	2936	-
2936	2937	-
2937	2938	-
2938	2939	-
2939	2940	-
2940	2941	-
2941	2942	-
2942	2943	-
2943	2944	-
2944	2945	-
2945	2946	-
2946	2947	-
2947	2948	-
2948	2949	-
2949	2950	-
2950	2951	-
2951	2952	-
2952	2953	-
2953	2954	-
2954	2955	-
2955	2956	-
2956	2957	-
2957	2958	-
2958	2959	-

1	2	3
2959	2960	-
2960	2961	-
2961	2962	-
2962	2963	-
2963	2964	-
2964	2965	-
2965	2966	-
2966	2967	-
2968	2969	-
2969	2970	-
2970	2971	-
2971	2972	-
2972	2973	-
2973	2974	-
2974	2975	-
2975	2976	-
2976	2977	-
2977	2978	-
2978	2979	-
2979	2980	-
2980	2981	-
2981	2982	-
2982	2983	-
2983	2984	-
2984	2985	-
2985	2986	-
2986	2987	-
2987	2988	-
2988	2989	-
2989	2990	-
2990	2991	-
2991	2992	-
2992	2993	-
2993	2994	-
2994	2995	-
2995	2996	-
2996	2997	-
2997	2998	-
2998	2999	-
2999	3000	-
3000	3001	-
3001	3002	-
3002	3003	-
3003	3004	-
3004	3005	-
3005	3006	-
3006	3007	-
3007	3008	-
3008	3009	-
3009	3010	-
3010	3011	-
3011	3012	-
3012	3013	-
3013	3014	-
3014	3015	-
3016	3017	-
3017	3018	-

1	2	3
3018	3019	-
3019	3020	-
3020	3021	-
3021	3022	-
3022	3023	-
3023	3024	-
3024	3025	-
3025	3026	-
3026	3027	-
3027	3028	-
3028	3029	-
3029	3030	-
3030	3031	-
3031	3032	-
3032	3033	-
3033	3034	-
3034	3035	-
3035	2885	-
Вырез 1 из 1		
1894	1895	-
1895	1896	-
1896	1897	-
1897	1898	-
1898	1899	-
1899	1900	-
1900	1901	-
1901	1894	-