




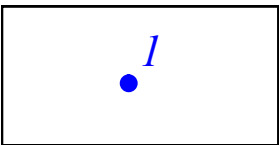





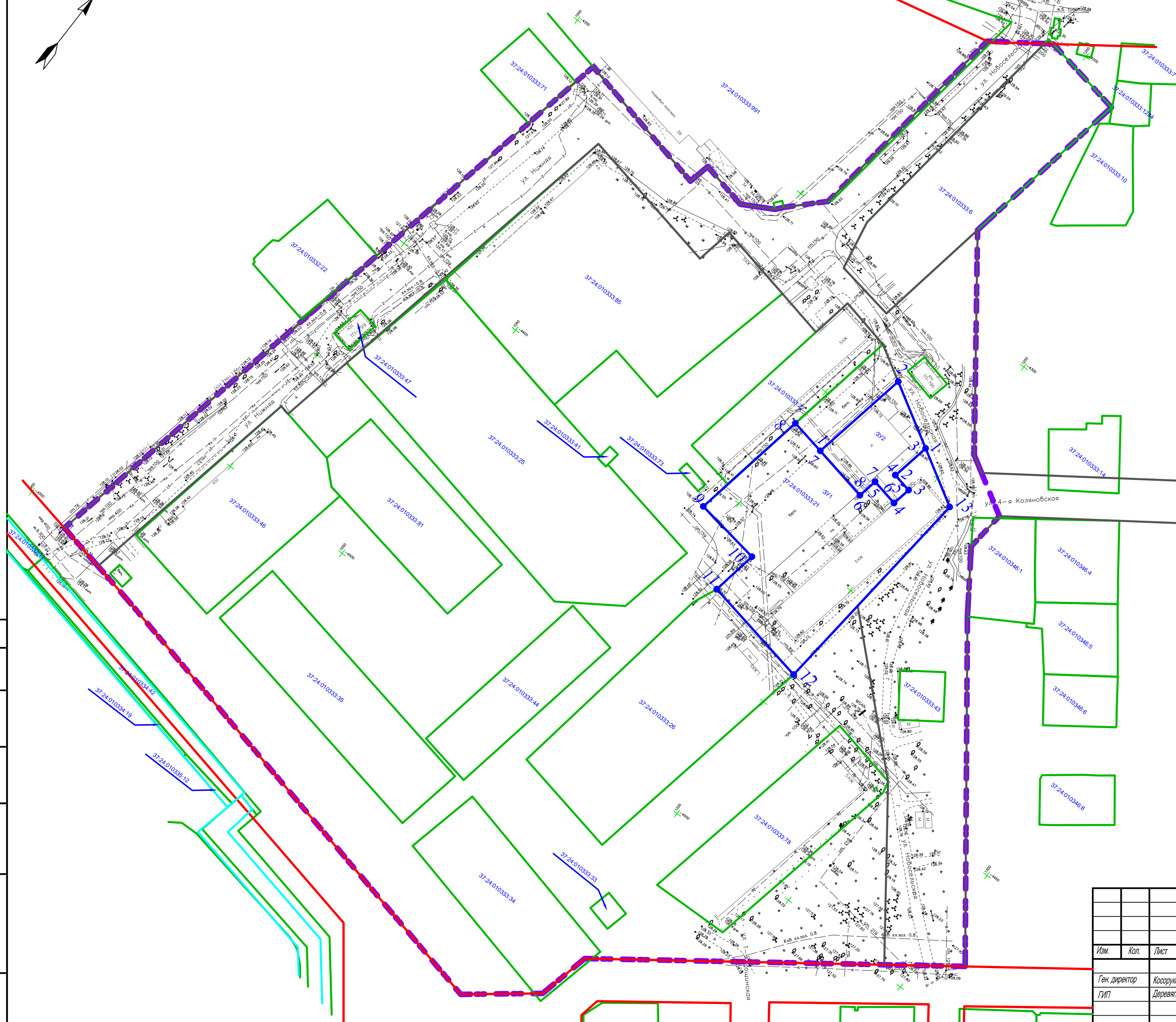
Система координат - местная г. Иваново  
Система высот - Балтийская

С



### Условные обозначения:

-  - граница проекта  
межевания территории
-  - границы существующих  
земельных участков
-  - существующие красные линии
-  - границы образуемых  
земельных участков
-  - характерные точки  
образуемых земельных  
участков
-  37:24:020642:14 - кадастровый номер  
земельного участка
-  - устанавливаемые  
красные линии
-  - публичный сервитут



Согласовано	
Получено и дата	
Взам. №	
Инв. №	

Заказчик: ООО "Жилстрой"					
ЗПИ-2022					
Изм.	Кол.	Лист	Подк.	Подпись	Дата
Ген. директор		Косоруква Ю.А.			
ГИП		Деревягина Г.Ю.			
Проект межевания территории города Иванова, ограниченной улицами Нижняя, 5-я Коляновская, Новосельская				Стадия	Лист
Основная (утверждаемая) часть проекта межевания Чертеж границ образуемых земельных участков Масштаб 1:1000				ПМТ	2
ООО "Центр проектирования и инженерных изысканий"				Листов	2