







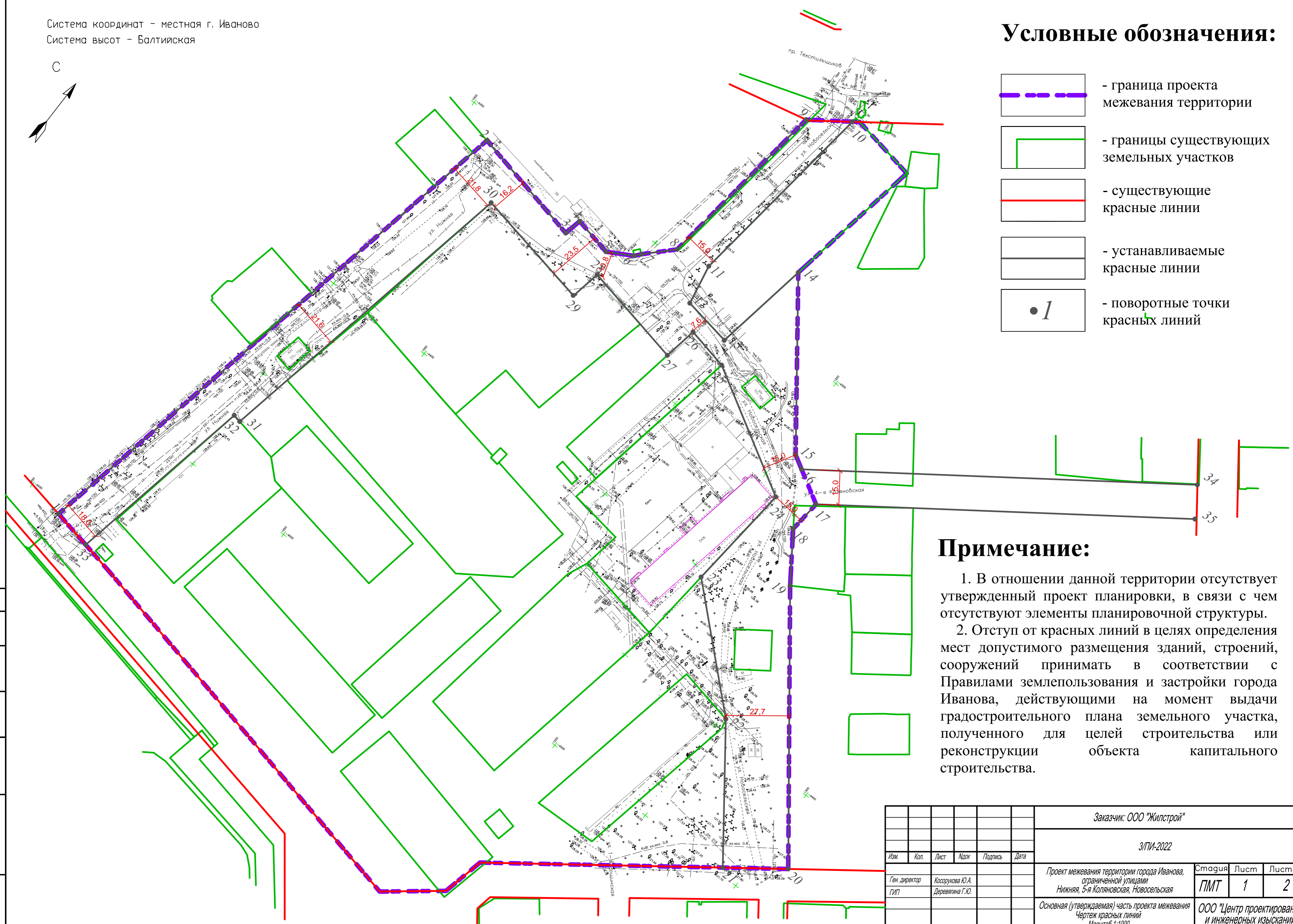
Система координат - местная г. Иваново  
Система высот - Балтийская

С



### Условные обозначения:

-  - граница проекта  
межевания территории
-  - границы существующих  
земельных участков
-  - существующие  
красные линии
-  - устанавливаемые  
красные линии
-  - поворотные точки  
красных линий



### Примечание:

1. В отношении данной территории отсутствует утвержденный проект планировки, в связи с чем отсутствуют элементы планировочной структуры.
2. Отступ от красных линий в целях определения мест допустимого размещения зданий, строений, сооружений принимать в соответствии с Правилами землепользования и застройки города Иваново, действующими на момент выдачи градостроительного плана земельного участка, полученного для целей строительства или реконструкции объекта капитального строительства.

|               |  |
|---------------|--|
| Договор №     |  |
| Лист          |  |
| Взам. инв.    |  |
| №             |  |
| Полный и дата |  |
| Инв.          |  |
| №             |  |
| №             |  |

|  |      |                 |      |  |      |
|--|------|-----------------|------|--|------|
| Заказчик: ООО "Жилстрой"   |      |                 |      |  |      |
| ЗПИ-2022   |      |                 |      |  |      |
| Изм.   | Кол. | Лист            | Издк | Подпись  | Дата |
| Ген. директор  |      | Косорукова Ю.А. |      |  |      |
| ГИП  |      | Деревягина Г.Ю. |      |  |      |
| Проект межевания территории города Иваново,<br>ограниченной улицами<br>Нижняя, 5-я Коляновская, Новосельская |      |                 |      | Стация   | Лист |
| Основная (утверждаемая) часть проекта межевания<br>Чертеж красных линий<br>Масштаб 1:1000                    |      |                 |      | ПМТ  | 1    |
|  |      |                 |      | Листов   | 2    |
|  |      |                 |      | ООО "Центр проектирования<br>и инженерных изысканий" |      |