

ОПИСАНИЕ МЕСТОПОЛОЖЕНИЯ ГРАНИЦ

Зона размещения объектов социального и коммунально-бытового назначения

(наименование объекта, местоположение границ которого описано (далее - объект))

Раздел 1

Сведения об объекте

№ п/п	Характеристики объекта	Описание характеристик
1	2	3
1	Местоположение объекта	Ивановская область, г Иваново
2	Площадь объекта ± величина погрешности определения площади (P ± ΔP)	1 864 771 м ² ± 23 897 м ²
3	Иные характеристики объекта	<p>Вид объекта реестра границ: Территориальная зона</p> <p>Виды разрешенного использования земельных участков, расположенных в территориальной зоне:</p> <p>Основной вид разрешенного использования: Предоставление коммунальных услуг</p> <p>Основной вид разрешенного использования: Административные здания организаций, обеспечивающих предоставление коммунальных услуг</p> <p>Основной вид разрешенного использования: Социальное обслуживание</p> <p>Основной вид разрешенного использования: Дома социального обслуживания</p> <p>Основной вид разрешенного использования: Оказание социальной помощи населению</p> <p>Основной вид разрешенного использования: Оказание услуг связи</p> <p>Основной вид разрешенного использования: Общежития</p> <p>Основной вид разрешенного использования: Здравоохранение</p> <p>Основной вид разрешенного использования: Амбулаторно-поликлиническое обслуживание</p> <p>Основной вид разрешенного использования: Стационарное медицинское обслуживание</p> <p>Основной вид разрешенного использования: Образование и просвещение</p> <p>Основной вид разрешенного использования: Дошкольное, начальное и среднее общее образование</p> <p>Основной вид разрешенного использования: Среднее и высшее профессиональное образование</p> <p>Основной вид разрешенного использования: Культурное развитие</p> <p>Основной вид разрешенного использования: Объекты культурно-досуговой деятельности</p> <p>Основной вид разрешенного использования: Парки культуры и отдыха</p> <p>Основной вид разрешенного использования: Цирки и зверинцы</p> <p>Основной вид разрешенного использования: Государственное управление</p> <p>Основной вид разрешенного использования: Обеспечение научной деятельности</p> <p>Основной вид разрешенного использования: Обеспечение деятельности в области гидрометеорологии и смежных с ней областях</p> <p>Основной вид разрешенного использования: Проведение научных исследований</p> <p>Основной вид разрешенного использования: Проведение научных испытаний</p> <p>Основной вид разрешенного использования: Банковская и страховая деятельность</p> <p>Основной вид разрешенного использования: Общественное питание</p> <p>Основной вид разрешенного использования: Развлекательные мероприятия</p> <p>Основной вид разрешенного использования: Обеспечение занятий спортом в помещениях</p> <p>Основной вид разрешенного использования: Площадки для занятий спортом</p> <p>Основной вид разрешенного использования: Обеспечение внутреннего правопорядка</p> <p>Основной вид разрешенного использования: Общее пользование</p>

ОПИСАНИЕ МЕСТОПОЛОЖЕНИЯ ГРАНИЦ

Зона размещения объектов социального и коммунально-бытового назначения

(наименование объекта, местоположение границ которого описано (далее - объект))

Раздел 1

Сведения об объекте

№ п/п	Характеристики объекта	Описание характеристик
1	2	3
		водными объектами Основной вид разрешенного использования: Земельные участки (территории) общего пользования Основной вид разрешенного использования: Улично-дорожная сеть Основной вид разрешенного использования: Благоустройство территории Условно разрешенный вид разрешенного использования: Бытовое обслуживание Условно разрешенный вид разрешенного использования: Религиозное использование Условно разрешенный вид разрешенного использования: Осуществление религиозных обрядов Условно разрешенный вид разрешенного использования: Религиозное управление и образование Условно разрешенный вид разрешенного использования: Амбулаторное ветеринарное обслуживание Условно разрешенный вид разрешенного использования: Деловое управление Условно разрешенный вид разрешенного использования: Магазины Условно разрешенный вид разрешенного использования: Служебные гаражи Условно разрешенный вид разрешенного использования: Обеспечение обороны и безопасности

Раздел 2

Сведения о местоположении границ объекта

1. Система координат МСК-37, зона 2					
2. Сведения о характерных точках границ объекта					
Обозначение характерных точек границ	Координаты, м		Метод определения координат характерной точки	Средняя квадратическая погрешность положения характерной точки (Mt), м	Описание обозначения точки на местности (при наличии)
	X	Y			
1	2	3	4	5	6
1					
1	305 220,26	2 219 052,60	Картометрический метод	5,00	-
2	305 220,70	2 219 052,58	Картометрический метод	5,00	-
3	305 219,87	2 219 036,60	Картометрический метод	5,00	-
4	305 219,18	2 219 029,63	Картометрический метод	5,00	-
5	305 260,42	2 219 024,59	Картометрический метод	5,00	-
6	305 390,50	2 219 010,38	Картометрический метод	5,00	-
7	305 391,35	2 219 016,76	Картометрический метод	5,00	-
8	305 396,20	2 219 067,62	Картометрический метод	5,00	-
9	305 364,01	2 219 070,20	Картометрический метод	5,00	-
10	305 364,94	2 219 075,10	Картометрический метод	5,00	-
11	305 367,54	2 219 107,26	Картометрический метод	5,00	-
12	305 273,53	2 219 117,45	Картометрический метод	5,00	-
13	305 273,64	2 219 118,89	Картометрический метод	5,00	-
14	305 270,86	2 219 119,22	Картометрический метод	5,00	-
15	305 270,72	2 219 119,23	Картометрический метод	5,00	-
16	305 225,64	2 219 124,48	Картометрический метод	5,00	-
1	305 220,26	2 219 052,60	Картометрический метод	5,00	-
2					
17	305 576,37	2 215 816,02	Картометрический метод	5,00	-
18	305 579,26	2 215 812,17	Картометрический метод	5,00	-
19	305 618,60	2 215 844,67	Картометрический метод	5,00	-
20	305 616,72	2 215 847,00	Картометрический метод	5,00	-
21	305 637,05	2 215 863,60	Картометрический метод	5,00	-
22	305 639,08	2 215 860,97	Картометрический метод	5,00	-
23	305 674,99	2 215 889,11	Картометрический метод	5,00	-
24	305 680,23	2 215 891,68	Картометрический метод	5,00	-
25	305 684,43	2 215 895,47	Картометрический метод	5,00	-
26	305 682,68	2 215 912,68	Картометрический метод	5,00	-
27	305 677,88	2 215 963,88	Картометрический метод	5,00	-
28	305 665,25	2 216 013,46	Картометрический метод	5,00	-
29	305 664,66	2 216 015,76	Картометрический метод	5,00	-
30	305 588,42	2 215 964,61	Картометрический метод	5,00	-
31	305 567,64	2 215 950,66	Картометрический метод	5,00	-
32	305 497,89	2 215 903,86	Картометрический метод	5,00	-
33	305 488,59	2 215 918,12	Картометрический метод	5,00	-
34	305 484,04	2 215 924,73	Картометрический метод	5,00	-
35	305 471,48	2 215 942,94	Картометрический метод	5,00	-
36	305 469,90	2 215 941,81	Картометрический метод	5,00	-
37	305 465,18	2 215 947,98	Картометрический метод	5,00	-
38	305 466,85	2 215 949,29	Картометрический метод	5,00	-
39	305 460,58	2 215 957,85	Картометрический метод	5,00	-
40	305 454,46	2 215 966,23	Картометрический метод	5,00	-
41	305 449,16	2 215 962,32	Картометрический метод	5,00	-
42	305 452,92	2 215 956,39	Картометрический метод	5,00	-
43	305 448,12	2 215 953,47	Картометрический метод	5,00	-
44	305 436,71	2 215 945,52	Картометрический метод	5,00	-

Раздел 2

Сведения о местоположении границ объекта

1	2	3	4	5	6
45	305 420,48	2 215 962,27	Картометрический метод	5,00	-
46	305 414,42	2 215 956,80	Картометрический метод	5,00	-
47	305 415,62	2 215 955,55	Картометрический метод	5,00	-
48	305 412,75	2 215 952,72	Картометрический метод	5,00	-
49	305 414,95	2 215 950,40	Картометрический метод	5,00	-
50	305 414,86	2 215 950,32	Картометрический метод	5,00	-
51	305 405,20	2 215 941,76	Картометрический метод	5,00	-
52	305 394,00	2 215 931,00	Картометрический метод	5,00	-
53	305 449,21	2 215 872,30	Картометрический метод	5,00	-
54	305 477,70	2 215 892,44	Картометрический метод	5,00	-
55	305 490,53	2 215 873,47	Картометрический метод	5,00	-
56	305 473,41	2 215 862,39	Картометрический метод	5,00	-
57	305 488,76	2 215 843,77	Картометрический метод	5,00	-
58	305 488,00	2 215 843,12	Картометрический метод	5,00	-
59	305 498,05	2 215 830,82	Картометрический метод	5,00	-
60	305 498,78	2 215 831,50	Картометрический метод	5,00	-
61	305 525,17	2 215 801,01	Картометрический метод	5,00	-
62	305 527,04	2 215 798,84	Картометрический метод	5,00	-
63	305 537,00	2 215 808,16	Картометрический метод	5,00	-
64	305 549,80	2 215 794,32	Картометрический метод	5,00	-
65	305 551,57	2 215 795,96	Картометрический метод	5,00	-
66	305 553,03	2 215 797,30	Картометрический метод	5,00	-
67	305 553,71	2 215 796,57	Картометрический метод	5,00	-
17	305 576,37	2 215 816,02	Картометрический метод	5,00	-
3					
68	301 759,33	2 216 570,02	Картометрический метод	5,00	-
69	301 640,83	2 216 660,58	Картометрический метод	5,00	-
70	301 484,88	2 216 781,95	Картометрический метод	5,00	-
71	301 487,11	2 216 784,46	Картометрический метод	5,00	-
72	301 474,23	2 216 794,38	Картометрический метод	5,00	-
73	301 330,06	2 216 604,54	Картометрический метод	5,00	-
74	301 308,38	2 216 495,76	Картометрический метод	5,00	-
75	301 307,26	2 216 389,85	Картометрический метод	5,00	-
76	301 320,43	2 216 288,06	Картометрический метод	5,00	-
77	301 350,07	2 216 290,79	Картометрический метод	5,00	-
78	301 437,90	2 216 301,76	Картометрический метод	5,00	-
79	301 455,24	2 216 303,92	Картометрический метод	5,00	-
80	301 493,56	2 216 308,36	Картометрический метод	5,00	-
81	301 547,58	2 216 314,88	Картометрический метод	5,00	-
82	301 548,47	2 216 307,50	Картометрический метод	5,00	-
83	301 552,40	2 216 308,07	Картометрический метод	5,00	-
84	301 561,75	2 216 309,29	Картометрический метод	5,00	-
85	301 563,24	2 216 309,48	Картометрический метод	5,00	-
86	301 570,43	2 216 310,41	Картометрический метод	5,00	-
87	301 570,89	2 216 310,47	Картометрический метод	5,00	-
88	301 591,64	2 216 313,19	Картометрический метод	5,00	-
89	301 590,60	2 216 320,67	Картометрический метод	5,00	-
90	301 621,95	2 216 324,81	Картометрический метод	5,00	-
91	301 616,79	2 216 367,70	Картометрический метод	5,00	-
92	301 618,17	2 216 372,10	Картометрический метод	5,00	-
93	301 619,84	2 216 377,71	Картометрический метод	5,00	-
94	301 619,95	2 216 382,70	Картометрический метод	5,00	-
95	301 619,26	2 216 387,52	Картометрический метод	5,00	-
96	301 616,72	2 216 393,94	Картометрический метод	5,00	-
97	301 613,75	2 216 398,72	Картометрический метод	5,00	-

Раздел 2

Сведения о местоположении границ объекта

1	2	3	4	5	6
98	301 610,37	2 216 402,86	Картометрический метод	5,00	-
99	301 606,55	2 216 406,06	Картометрический метод	5,00	-
100	301 605,94	2 216 419,17	Картометрический метод	5,00	-
101	301 605,09	2 216 431,75	Картометрический метод	5,00	-
102	301 604,83	2 216 435,79	Картометрический метод	5,00	-
103	301 607,63	2 216 436,09	Картометрический метод	5,00	-
104	301 613,53	2 216 436,70	Картометрический метод	5,00	-
105	301 624,80	2 216 437,86	Картометрический метод	5,00	-
106	301 624,87	2 216 437,12	Картометрический метод	5,00	-
107	301 637,84	2 216 438,26	Картометрический метод	5,00	-
108	301 650,25	2 216 438,95	Картометрический метод	5,00	-
109	301 654,65	2 216 435,92	Картометрический метод	5,00	-
110	301 658,14	2 216 440,46	Картометрический метод	5,00	-
111	301 660,58	2 216 443,63	Картометрический метод	5,00	-
112	301 662,80	2 216 446,51	Картометрический метод	5,00	-
113	301 665,25	2 216 449,70	Картометрический метод	5,00	-
114	301 714,54	2 216 513,84	Картометрический метод	5,00	-
115	301 715,52	2 216 515,08	Картометрический метод	5,00	-
116	301 740,25	2 216 546,55	Картометрический метод	5,00	-
117	301 744,23	2 216 551,63	Картометрический метод	5,00	-
68	301 759,33	2 216 570,02	Картометрический метод	5,00	-
4					
118	299 993,41	2 215 838,19	Картометрический метод	5,00	-
119	299 955,64	2 215 853,03	Картометрический метод	5,00	-
120	299 905,60	2 215 872,69	Картометрический метод	5,00	-
121	299 857,01	2 215 891,14	Картометрический метод	5,00	-
122	299 855,25	2 215 891,81	Картометрический метод	5,00	-
123	299 824,19	2 215 903,60	Картометрический метод	5,00	-
124	299 823,32	2 215 904,28	Картометрический метод	5,00	-
125	299 823,93	2 215 907,81	Картометрический метод	5,00	-
126	299 787,37	2 215 949,56	Картометрический метод	5,00	-
127	299 786,76	2 215 950,01	Картометрический метод	5,00	-
128	299 786,69	2 215 950,06	Картометрический метод	5,00	-
129	299 708,57	2 216 007,78	Картометрический метод	5,00	-
130	299 593,39	2 215 862,35	Картометрический метод	5,00	-
131	299 516,95	2 215 927,74	Картометрический метод	5,00	-
132	299 463,67	2 215 843,58	Картометрический метод	5,00	-
133	299 488,79	2 215 832,67	Картометрический метод	5,00	-
134	299 485,17	2 215 826,68	Картометрический метод	5,00	-
135	299 670,42	2 215 722,12	Картометрический метод	5,00	-
136	299 732,06	2 215 664,76	Картометрический метод	5,00	-
137	299 765,99	2 215 633,18	Картометрический метод	5,00	-
138	299 775,49	2 215 624,35	Картометрический метод	5,00	-
139	299 775,70	2 215 624,15	Картометрический метод	5,00	-
140	299 777,11	2 215 622,84	Картометрический метод	5,00	-
141	299 797,25	2 215 598,72	Картометрический метод	5,00	-
142	299 814,14	2 215 611,62	Картометрический метод	5,00	-
143	299 886,76	2 215 668,42	Картометрический метод	5,00	-
144	299 887,40	2 215 675,78	Картометрический метод	5,00	-
145	299 890,54	2 215 677,87	Картометрический метод	5,00	-
146	299 900,14	2 215 683,94	Картометрический метод	5,00	-
147	299 904,13	2 215 687,28	Картометрический метод	5,00	-
148	299 906,17	2 215 693,02	Картометрический метод	5,00	-
149	299 923,47	2 215 707,40	Картометрический метод	5,00	-
150	299 933,52	2 215 715,93	Картометрический метод	5,00	-

Раздел 2

Сведения о местоположении границ объекта

1	2	3	4	5	6
151	299 970,47	2 215 746,73	Картометрический метод	5,00	-
152	299 962,36	2 215 756,47	Картометрический метод	5,00	-
153	299 966,88	2 215 760,28	Картометрический метод	5,00	-
154	299 954,30	2 215 775,19	Картометрический метод	5,00	-
155	299 985,11	2 215 824,09	Картометрический метод	5,00	-
118	299 993,41	2 215 838,19	Картометрический метод	5,00	-
5					
156	307 001,85	2 218 724,62	Картометрический метод	5,00	-
157	307 004,87	2 218 712,71	Картометрический метод	5,00	-
158	307 009,05	2 218 703,17	Картометрический метод	5,00	-
159	307 011,33	2 218 698,04	Картометрический метод	5,00	-
160	307 016,74	2 218 684,80	Картометрический метод	5,00	-
161	307 041,05	2 218 684,08	Картометрический метод	5,00	-
162	307 077,20	2 218 695,07	Картометрический метод	5,00	-
163	307 148,42	2 218 716,74	Картометрический метод	5,00	-
164	307 157,43	2 218 719,92	Картометрический метод	5,00	-
165	307 165,92	2 218 722,92	Картометрический метод	5,00	-
166	307 180,89	2 218 727,25	Картометрический метод	5,00	-
167	307 143,43	2 218 843,24	Картометрический метод	5,00	-
168	307 128,62	2 218 840,68	Картометрический метод	5,00	-
169	307 091,93	2 218 954,56	Картометрический метод	5,00	-
170	307 035,16	2 218 944,03	Картометрический метод	5,00	-
171	307 033,10	2 218 832,69	Картометрический метод	5,00	-
172	307 031,85	2 218 807,31	Картометрический метод	5,00	-
173	307 029,37	2 218 725,74	Картометрический метод	5,00	-
156	307 001,85	2 218 724,62	Картометрический метод	5,00	-
6					
174	305 093,62	2 218 103,93	Картометрический метод	5,00	-
175	305 187,86	2 218 093,00	Картометрический метод	5,00	-
176	305 201,79	2 218 226,35	Картометрический метод	5,00	-
177	305 107,91	2 218 236,79	Картометрический метод	5,00	-
178	305 106,45	2 218 221,97	Картометрический метод	5,00	-
179	305 104,65	2 218 220,17	Картометрический метод	5,00	-
180	305 097,35	2 218 148,86	Картометрический метод	5,00	-
181	305 097,75	2 218 148,83	Картометрический метод	5,00	-
182	305 095,00	2 218 116,62	Картометрический метод	5,00	-
174	305 093,62	2 218 103,93	Картометрический метод	5,00	-
7					
183	305 270,42	2 216 263,35	Картометрический метод	5,00	-
184	305 347,15	2 216 332,76	Картометрический метод	5,00	-
185	305 341,29	2 216 339,58	Картометрический метод	5,00	-
186	305 327,61	2 216 355,04	Картометрический метод	5,00	-
187	305 305,38	2 216 379,87	Картометрический метод	5,00	-
188	305 298,46	2 216 395,17	Картометрический метод	5,00	-
189	305 249,61	2 216 346,21	Картометрический метод	5,00	-
190	305 241,34	2 216 336,89	Картометрический метод	5,00	-
191	305 233,02	2 216 329,22	Картометрический метод	5,00	-
192	305 219,17	2 216 316,19	Картометрический метод	5,00	-
183	305 270,42	2 216 263,35	Картометрический метод	5,00	-
8					
193	306 464,96	2 216 705,12	Картометрический метод	5,00	-
194	306 352,50	2 216 790,64	Картометрический метод	5,00	-
195	306 299,54	2 216 721,08	Картометрический метод	5,00	-
196	306 292,14	2 216 711,37	Картометрический метод	5,00	-
197	306 282,11	2 216 669,60	Картометрический метод	5,00	-

Раздел 2

Сведения о местоположении границ объекта

1	2	3	4	5	6
198	306 275,91	2 216 664,20	Картометрический метод	5,00	-
199	306 260,20	2 216 650,52	Картометрический метод	5,00	-
200	306 386,94	2 216 502,83	Картометрический метод	5,00	-
201	306 404,97	2 216 518,48	Картометрический метод	5,00	-
202	306 415,94	2 216 536,49	Картометрический метод	5,00	-
203	306 428,98	2 216 561,14	Картометрический метод	5,00	-
204	306 433,83	2 216 569,07	Картометрический метод	5,00	-
205	306 441,26	2 216 583,25	Картометрический метод	5,00	-
206	306 443,84	2 216 588,16	Картометрический метод	5,00	-
207	306 448,61	2 216 597,28	Картометрический метод	5,00	-
208	306 453,27	2 216 606,16	Картометрический метод	5,00	-
209	306 462,45	2 216 623,21	Картометрический метод	5,00	-
210	306 463,75	2 216 661,40	Картометрический метод	5,00	-
211	306 452,84	2 216 663,41	Картометрический метод	5,00	-
212	306 452,74	2 216 663,43	Картометрический метод	5,00	-
213	306 451,56	2 216 667,96	Картометрический метод	5,00	-
214	306 453,79	2 216 687,85	Картометрический метод	5,00	-
215	306 453,65	2 216 691,91	Картометрический метод	5,00	-
216	306 463,53	2 216 703,45	Картометрический метод	5,00	-
193	306 464,96	2 216 705,12	Картометрический метод	5,00	-
9					
217	304 703,36	2 218 060,72	Картометрический метод	5,00	-
218	304 724,71	2 218 055,50	Картометрический метод	5,00	-
219	304 734,01	2 218 053,82	Картометрический метод	5,00	-
220	304 755,44	2 218 051,84	Картометрический метод	5,00	-
221	304 759,67	2 218 051,59	Картометрический метод	5,00	-
222	304 773,25	2 218 049,82	Картометрический метод	5,00	-
223	304 789,09	2 218 048,58	Картометрический метод	5,00	-
224	304 798,35	2 218 047,54	Картометрический метод	5,00	-
225	304 805,96	2 218 135,77	Картометрический метод	5,00	-
226	304 670,89	2 218 150,53	Картометрический метод	5,00	-
227	304 670,01	2 218 136,01	Картометрический метод	5,00	-
228	304 665,25	2 218 092,94	Картометрический метод	5,00	-
229	304 664,86	2 218 083,37	Картометрический метод	5,00	-
230	304 686,50	2 218 081,84	Картометрический метод	5,00	-
231	304 684,71	2 218 065,00	Картометрический метод	5,00	-
217	304 703,36	2 218 060,72	Картометрический метод	5,00	-
10					
232	307 681,32	2 217 123,38	Картометрический метод	5,00	-
233	307 722,65	2 217 154,45	Картометрический метод	5,00	-
234	307 730,59	2 217 159,81	Картометрический метод	5,00	-
235	307 665,73	2 217 246,90	Картометрический метод	5,00	-
236	307 638,48	2 217 226,58	Картометрический метод	5,00	-
237	307 441,37	2 217 241,10	Картометрический метод	5,00	-
238	307 427,68	2 217 037,99	Картометрический метод	5,00	-
239	307 681,77	2 217 016,69	Картометрический метод	5,00	-
240	307 731,39	2 217 054,88	Картометрический метод	5,00	-
241	307 714,85	2 217 077,50	Картометрический метод	5,00	-
242	307 712,49	2 217 080,72	Картометрический метод	5,00	-
243	307 691,76	2 217 109,09	Картометрический метод	5,00	-
232	307 681,32	2 217 123,38	Картометрический метод	5,00	-
11					
244	301 690,93	2 217 714,87	Картометрический метод	5,00	-
245	301 665,96	2 217 684,88	Картометрический метод	5,00	-
246	301 717,16	2 217 646,72	Картометрический метод	5,00	-

Раздел 2

Сведения о местоположении границ объекта

1	2	3	4	5	6
247	301 729,79	2 217 637,86	Картометрический метод	5,00	-
248	301 735,55	2 217 642,18	Картометрический метод	5,00	-
249	301 793,95	2 217 716,69	Картометрический метод	5,00	-
250	301 775,12	2 217 731,41	Картометрический метод	5,00	-
251	301 767,41	2 217 719,91	Картометрический метод	5,00	-
252	301 724,74	2 217 755,48	Картометрический метод	5,00	-
244	301 690,93	2 217 714,87	Картометрический метод	5,00	-
12					
253	301 966,11	2 219 610,84	Картометрический метод	5,00	-
254	302 190,20	2 219 757,06	Картометрический метод	5,00	-
255	302 142,01	2 219 835,96	Картометрический метод	5,00	-
256	302 111,63	2 219 815,42	Картометрический метод	5,00	-
257	301 913,74	2 219 691,05	Картометрический метод	5,00	-
253	301 966,11	2 219 610,84	Картометрический метод	5,00	-
13					
258	307 445,21	2 214 727,87	Картометрический метод	5,00	-
259	307 446,01	2 214 720,62	Картометрический метод	5,00	-
260	307 446,78	2 214 715,37	Картометрический метод	5,00	-
261	307 454,73	2 214 697,37	Картометрический метод	5,00	-
262	307 458,89	2 214 687,95	Картометрический метод	5,00	-
263	307 463,21	2 214 677,39	Картометрический метод	5,00	-
264	307 483,80	2 214 626,99	Картометрический метод	5,00	-
265	307 487,52	2 214 628,48	Картометрический метод	5,00	-
266	307 493,80	2 214 612,73	Картометрический метод	5,00	-
267	307 514,41	2 214 620,96	Картометрический метод	5,00	-
268	307 573,58	2 214 645,70	Картометрический метод	5,00	-
269	307 595,78	2 214 654,98	Картометрический метод	5,00	-
270	307 548,37	2 214 770,94	Картометрический метод	5,00	-
271	307 524,97	2 214 762,49	Картометрический метод	5,00	-
272	307 490,55	2 214 750,05	Картометрический метод	5,00	-
273	307 461,65	2 214 739,61	Картометрический метод	5,00	-
274	307 462,81	2 214 729,90	Картометрический метод	5,00	-
258	307 445,21	2 214 727,87	Картометрический метод	5,00	-
14					
275	306 059,60	2 215 602,83	Картометрический метод	5,00	-
276	306 041,53	2 215 604,27	Картометрический метод	5,00	-
277	306 041,62	2 215 605,48	Картометрический метод	5,00	-
278	306 034,12	2 215 606,62	Картометрический метод	5,00	-
279	306 033,91	2 215 604,83	Картометрический метод	5,00	-
280	306 009,78	2 215 607,60	Картометрический метод	5,00	-
281	306 011,04	2 215 613,50	Картометрический метод	5,00	-
282	305 978,77	2 215 617,16	Картометрический метод	5,00	-
283	305 951,25	2 215 504,06	Картометрический метод	5,00	-
284	305 946,09	2 215 487,08	Картометрический метод	5,00	-
285	305 970,01	2 215 488,10	Картометрический метод	5,00	-
286	306 009,87	2 215 489,59	Картометрический метод	5,00	-
287	306 041,53	2 215 487,64	Картометрический метод	5,00	-
288	306 059,78	2 215 486,52	Картометрический метод	5,00	-
289	306 073,15	2 215 601,63	Картометрический метод	5,00	-
275	306 059,60	2 215 602,83	Картометрический метод	5,00	-
15					
290	310 713,85	2 213 181,40	Картометрический метод	5,00	-
291	310 747,14	2 213 134,51	Картометрический метод	5,00	-
292	310 796,74	2 213 064,69	Картометрический метод	5,00	-
293	310 797,34	2 213 065,29	Картометрический метод	5,00	-

Раздел 2

Сведения о местоположении границ объекта

1	2	3	4	5	6
294	310 880,61	2 213 123,84	Картометрический метод	5,00	-
295	310 841,00	2 213 181,33	Картометрический метод	5,00	-
296	310 797,83	2 213 243,97	Картометрический метод	5,00	-
297	310 791,56	2 213 253,69	Картометрический метод	5,00	-
298	310 707,84	2 213 190,44	Картометрический метод	5,00	-
290	310 713,85	2 213 181,40	Картометрический метод	5,00	-
16					
299	306 381,22	2 214 802,02	Картометрический метод	5,00	-
300	306 382,24	2 214 811,76	Картометрический метод	5,00	-
301	306 385,64	2 214 843,81	Картометрический метод	5,00	-
302	306 387,09	2 214 858,48	Картометрический метод	5,00	-
303	306 269,50	2 214 871,74	Картометрический метод	5,00	-
304	306 256,14	2 214 873,34	Картометрический метод	5,00	-
305	306 255,21	2 214 860,78	Картометрический метод	5,00	-
306	306 255,11	2 214 858,28	Картометрический метод	5,00	-
307	306 254,52	2 214 843,25	Картометрический метод	5,00	-
308	306 255,51	2 214 842,68	Картометрический метод	5,00	-
309	306 252,84	2 214 817,77	Картометрический метод	5,00	-
310	306 245,12	2 214 745,54	Картометрический метод	5,00	-
311	306 254,88	2 214 744,25	Картометрический метод	5,00	-
312	306 254,37	2 214 740,29	Картометрический метод	5,00	-
313	306 264,28	2 214 738,98	Картометрический метод	5,00	-
314	306 262,62	2 214 736,48	Картометрический метод	5,00	-
315	306 257,16	2 214 725,53	Картометрический метод	5,00	-
316	306 253,63	2 214 718,43	Картометрический метод	5,00	-
317	306 250,91	2 214 710,41	Картометрический метод	5,00	-
318	306 246,03	2 214 695,99	Картометрический метод	5,00	-
319	306 254,21	2 214 681,36	Картометрический метод	5,00	-
320	306 262,45	2 214 675,67	Картометрический метод	5,00	-
321	306 262,29	2 214 673,33	Картометрический метод	5,00	-
322	306 268,81	2 214 668,70	Картометрический метод	5,00	-
323	306 275,03	2 214 664,34	Картометрический метод	5,00	-
324	306 272,13	2 214 657,64	Картометрический метод	5,00	-
325	306 267,54	2 214 657,95	Картометрический метод	5,00	-
326	306 265,01	2 214 630,38	Картометрический метод	5,00	-
327	306 269,08	2 214 630,13	Картометрический метод	5,00	-
328	306 267,92	2 214 619,14	Картометрический метод	5,00	-
329	306 267,77	2 214 613,70	Картометрический метод	5,00	-
330	306 274,03	2 214 613,04	Картометрический метод	5,00	-
331	306 271,24	2 214 584,01	Картометрический метод	5,00	-
332	306 324,45	2 214 584,96	Картометрический метод	5,00	-
333	306 324,40	2 214 584,63	Картометрический метод	5,00	-
334	306 369,17	2 214 585,06	Картометрический метод	5,00	-
335	306 378,00	2 214 655,43	Картометрический метод	5,00	-
336	306 378,88	2 214 655,37	Картометрический метод	5,00	-
337	306 384,59	2 214 724,76	Картометрический метод	5,00	-
338	306 373,35	2 214 725,74	Картометрический метод	5,00	-
339	306 369,42	2 214 726,48	Картометрический метод	5,00	-
340	306 359,22	2 214 728,39	Картометрический метод	5,00	-
341	306 360,77	2 214 744,07	Картометрический метод	5,00	-
342	306 362,30	2 214 743,91	Картометрический метод	5,00	-
343	306 367,02	2 214 786,56	Картометрический метод	5,00	-
344	306 371,69	2 214 786,15	Картометрический метод	5,00	-
345	306 372,15	2 214 789,62	Картометрический метод	5,00	-
346	306 371,15	2 214 789,75	Картометрический метод	5,00	-

Раздел 2

Сведения о местоположении границ объекта

1	2	3	4	5	6
347	306 372,88	2 214 802,92	Картометрический метод	5,00	-
299	306 381,22	2 214 802,02	Картометрический метод	5,00	-
17					
348	307 605,32	2 213 910,40	Картометрический метод	5,00	-
349	307 606,88	2 213 909,37	Картометрический метод	5,00	-
350	307 651,76	2 213 928,50	Картометрический метод	5,00	-
351	307 672,08	2 213 937,16	Картометрический метод	5,00	-
352	307 670,30	2 213 941,40	Картометрический метод	5,00	-
353	307 670,54	2 213 941,48	Картометрический метод	5,00	-
354	307 669,96	2 213 943,23	Картометрический метод	5,00	-
355	307 669,59	2 213 943,11	Картометрический метод	5,00	-
356	307 653,32	2 213 981,99	Картометрический метод	5,00	-
357	307 838,91	2 214 064,56	Картометрический метод	5,00	-
358	307 799,65	2 214 157,66	Картометрический метод	5,00	-
359	307 781,87	2 214 149,45	Картометрический метод	5,00	-
360	307 780,50	2 214 148,85	Картометрический метод	5,00	-
361	307 761,78	2 214 140,61	Картометрический метод	5,00	-
362	307 703,57	2 214 114,98	Картометрический метод	5,00	-
363	307 703,25	2 214 114,84	Картометрический метод	5,00	-
364	307 673,90	2 214 102,30	Картометрический метод	5,00	-
365	307 656,17	2 214 094,73	Картометрический метод	5,00	-
366	307 632,77	2 214 084,71	Картометрический метод	5,00	-
367	307 613,45	2 214 076,69	Картометрический метод	5,00	-
368	307 555,40	2 214 212,81	Картометрический метод	5,00	-
369	307 388,80	2 214 139,67	Картометрический метод	5,00	-
370	307 392,28	2 214 131,21	Картометрический метод	5,00	-
371	307 383,68	2 214 127,34	Картометрический метод	5,00	-
372	307 382,92	2 214 126,73	Картометрический метод	5,00	-
373	307 382,73	2 214 115,62	Картометрический метод	5,00	-
374	307 374,50	2 214 112,36	Картометрический метод	5,00	-
375	307 399,19	2 214 053,50	Картометрический метод	5,00	-
376	307 403,80	2 214 044,91	Картометрический метод	5,00	-
377	307 423,70	2 214 054,84	Картометрический метод	5,00	-
378	307 499,58	2 213 870,42	Картометрический метод	5,00	-
379	307 501,17	2 213 871,29	Картометрический метод	5,00	-
380	307 541,23	2 213 888,55	Картометрический метод	5,00	-
381	307 561,83	2 213 897,40	Картометрический метод	5,00	-
382	307 582,42	2 213 906,26	Картометрический метод	5,00	-
383	307 585,32	2 213 904,18	Картометрический метод	5,00	-
384	307 592,96	2 213 906,91	Картометрический метод	5,00	-
385	307 596,44	2 213 906,36	Картометрический метод	5,00	-
348	307 605,32	2 213 910,40	Картометрический метод	5,00	-
18					
386	306 077,94	2 215 057,72	Картометрический метод	5,00	-
387	306 164,71	2 215 046,76	Картометрический метод	5,00	-
388	306 230,66	2 215 037,45	Картометрический метод	5,00	-
389	306 232,83	2 215 057,49	Картометрический метод	5,00	-
390	306 187,73	2 215 063,51	Картометрический метод	5,00	-
391	306 190,58	2 215 088,64	Картометрический метод	5,00	-
392	306 230,24	2 215 084,97	Картометрический метод	5,00	-
393	306 235,03	2 215 134,76	Картометрический метод	5,00	-
394	306 241,12	2 215 134,01	Картометрический метод	5,00	-
395	306 246,47	2 215 183,42	Картометрический метод	5,00	-
396	306 214,01	2 215 188,61	Картометрический метод	5,00	-
397	306 210,73	2 215 196,03	Картометрический метод	5,00	-

Раздел 2

Сведения о местоположении границ объекта

1	2	3	4	5	6
398	306 201,49	2 215 196,88	Картометрический метод	5,00	-
399	306 199,10	2 215 197,01	Картометрический метод	5,00	-
400	306 201,08	2 215 224,04	Картометрический метод	5,00	-
401	306 203,95	2 215 244,00	Картометрический метод	5,00	-
402	306 204,17	2 215 245,47	Картометрический метод	5,00	-
403	306 101,64	2 215 280,40	Картометрический метод	5,00	-
404	306 091,35	2 215 183,70	Картометрический метод	5,00	-
405	306 082,90	2 215 104,34	Картометрический метод	5,00	-
406	306 080,03	2 215 077,37	Картометрический метод	5,00	-
386	306 077,94	2 215 057,72	Картометрический метод	5,00	-
19					
407	309 445,46	2 215 886,91	Картометрический метод	5,00	-
408	309 391,86	2 215 893,16	Картометрический метод	5,00	-
409	309 394,51	2 215 915,90	Картометрический метод	5,00	-
410	309 390,67	2 215 916,39	Картометрический метод	5,00	-
411	309 395,95	2 215 954,20	Картометрический метод	5,00	-
412	309 397,83	2 215 967,56	Картометрический метод	5,00	-
413	309 377,73	2 215 970,27	Картометрический метод	5,00	-
414	309 354,00	2 215 973,46	Картометрический метод	5,00	-
415	309 347,62	2 215 926,08	Картометрический метод	5,00	-
416	309 343,17	2 215 893,03	Картометрический метод	5,00	-
417	309 322,15	2 215 897,10	Картометрический метод	5,00	-
418	309 304,18	2 215 770,88	Картометрический метод	5,00	-
419	309 298,43	2 215 719,23	Картометрический метод	5,00	-
420	309 314,59	2 215 720,99	Картометрический метод	5,00	-
421	309 328,33	2 215 722,36	Картометрический метод	5,00	-
422	309 349,03	2 215 723,75	Картометрический метод	5,00	-
423	309 367,91	2 215 724,87	Картометрический метод	5,00	-
424	309 371,43	2 215 687,04	Картометрический метод	5,00	-
425	309 389,69	2 215 689,46	Картометрический метод	5,00	-
426	309 388,64	2 215 727,62	Картометрический метод	5,00	-
427	309 410,31	2 215 730,76	Картометрический метод	5,00	-
428	309 422,59	2 215 745,15	Картометрический метод	5,00	-
429	309 421,53	2 215 751,29	Картометрический метод	5,00	-
430	309 428,16	2 215 785,96	Картометрический метод	5,00	-
431	309 431,90	2 215 805,54	Картометрический метод	5,00	-
432	309 440,01	2 215 846,21	Картометрический метод	5,00	-
433	309 443,17	2 215 869,48	Картометрический метод	5,00	-
434	309 446,11	2 215 886,63	Картометрический метод	5,00	-
407	309 445,46	2 215 886,91	Картометрический метод	5,00	-
20					
435	307 416,57	2 214 846,24	Картометрический метод	5,00	-
436	307 430,38	2 214 930,01	Картометрический метод	5,00	-
437	307 444,64	2 214 927,72	Картометрический метод	5,00	-
438	307 446,01	2 214 936,11	Картометрический метод	5,00	-
439	307 354,98	2 214 952,73	Картометрический метод	5,00	-
440	307 338,03	2 214 955,82	Картометрический метод	5,00	-
441	307 335,06	2 214 933,67	Картометрический метод	5,00	-
442	307 335,86	2 214 930,56	Картометрический метод	5,00	-
443	307 338,06	2 214 930,26	Картометрический метод	5,00	-
444	307 337,12	2 214 923,17	Картометрический метод	5,00	-
445	307 336,00	2 214 923,32	Картометрический метод	5,00	-
446	307 335,48	2 214 917,96	Картометрический метод	5,00	-
447	307 360,89	2 214 914,47	Картометрический метод	5,00	-
448	307 351,73	2 214 857,16	Картометрический метод	5,00	-

Раздел 2

Сведения о местоположении границ объекта

1	2	3	4	5	6
449	307 351,64	2 214 855,96	Картометрический метод	5,00	-
450	307 348,19	2 214 837,27	Картометрический метод	5,00	-
451	307 413,29	2 214 826,32	Картометрический метод	5,00	-
435	307 416,57	2 214 846,24	Картометрический метод	5,00	-
21					
452	302 765,01	2 214 802,53	Картометрический метод	5,00	-
453	302 747,87	2 214 799,78	Картометрический метод	5,00	-
454	302 747,93	2 214 799,39	Картометрический метод	5,00	-
455	302 741,40	2 214 798,35	Картометрический метод	5,00	-
456	302 741,20	2 214 799,67	Картометрический метод	5,00	-
457	302 623,48	2 214 782,52	Картометрический метод	5,00	-
458	302 639,08	2 214 687,36	Картометрический метод	5,00	-
459	302 637,61	2 214 687,13	Картометрический метод	5,00	-
460	302 653,57	2 214 585,52	Картометрический метод	5,00	-
461	302 655,70	2 214 585,98	Картометрический метод	5,00	-
462	302 655,99	2 214 584,26	Картометрический метод	5,00	-
463	302 658,36	2 214 565,50	Картометрический метод	5,00	-
464	302 698,84	2 214 572,16	Картометрический метод	5,00	-
465	302 819,95	2 214 595,54	Картометрический метод	5,00	-
466	302 782,66	2 214 805,36	Картометрический метод	5,00	-
452	302 765,01	2 214 802,53	Картометрический метод	5,00	-
22					
467	305 915,36	2 209 632,38	Картометрический метод	5,00	-
468	305 910,86	2 209 647,65	Картометрический метод	5,00	-
469	305 887,24	2 209 729,14	Картометрический метод	5,00	-
470	305 705,79	2 209 746,66	Картометрический метод	5,00	-
471	305 732,20	2 209 626,69	Картометрический метод	5,00	-
472	305 734,38	2 209 626,60	Картометрический метод	5,00	-
473	305 734,53	2 209 625,90	Картометрический метод	5,00	-
474	305 829,57	2 209 622,19	Картометрический метод	5,00	-
475	305 864,57	2 209 620,49	Картометрический метод	5,00	-
467	305 915,36	2 209 632,38	Картометрический метод	5,00	-
23					
476	305 768,86	2 213 007,20	Картометрический метод	5,00	-
477	305 741,26	2 213 193,75	Картометрический метод	5,00	-
478	305 677,82	2 213 496,60	Картометрический метод	5,00	-
479	305 604,07	2 213 480,24	Картометрический метод	5,00	-
480	305 606,17	2 213 461,60	Картометрический метод	5,00	-
481	305 611,32	2 213 442,35	Картометрический метод	5,00	-
482	305 608,17	2 213 440,18	Картометрический метод	5,00	-
483	305 607,67	2 213 432,33	Картометрический метод	5,00	-
484	305 604,88	2 213 430,00	Картометрический метод	5,00	-
485	305 606,83	2 213 420,54	Картометрический метод	5,00	-
486	305 607,97	2 213 414,99	Картометрический метод	5,00	-
487	305 603,69	2 213 414,49	Картометрический метод	5,00	-
488	305 607,17	2 213 399,91	Картометрический метод	5,00	-
489	305 604,21	2 213 399,36	Картометрический метод	5,00	-
490	305 608,96	2 213 380,62	Картометрический метод	5,00	-
491	305 614,09	2 213 360,37	Картометрический метод	5,00	-
492	305 612,37	2 213 359,97	Картометрический метод	5,00	-
493	305 613,59	2 213 352,51	Картометрический метод	5,00	-
494	305 605,06	2 213 351,03	Картометрический метод	5,00	-
495	305 614,97	2 213 328,17	Картометрический метод	5,00	-
496	305 626,96	2 213 300,50	Картометрический метод	5,00	-
497	305 632,21	2 213 277,87	Картометрический метод	5,00	-

Раздел 2

Сведения о местоположении границ объекта

1	2	3	4	5	6
498	305 447,03	2 213 189,83	Картометрический метод	5,00	-
499	305 452,41	2 213 167,54	Картометрический метод	5,00	-
500	305 461,48	2 213 136,52	Картометрический метод	5,00	-
501	305 461,64	2 213 136,51	Картометрический метод	5,00	-
502	305 461,63	2 213 136,01	Картометрический метод	5,00	-
503	305 465,41	2 213 123,06	Картометрический метод	5,00	-
504	305 472,28	2 213 086,93	Картометрический метод	5,00	-
505	305 479,96	2 213 088,27	Картометрический метод	5,00	-
506	305 481,22	2 213 081,37	Картометрический метод	5,00	-
507	305 468,08	2 213 078,80	Картометрический метод	5,00	-
508	305 467,95	2 213 079,38	Картометрический метод	5,00	-
509	305 462,13	2 213 078,07	Картометрический метод	5,00	-
510	305 462,29	2 213 073,10	Картометрический метод	5,00	-
511	305 463,77	2 213 027,53	Картометрический метод	5,00	-
512	305 453,17	2 213 010,98	Картометрический метод	5,00	-
513	305 453,63	2 213 004,46	Картометрический метод	5,00	-
514	305 457,76	2 213 004,82	Картометрический метод	5,00	-
515	305 458,50	2 212 994,55	Картометрический метод	5,00	-
516	305 457,54	2 212 984,48	Картометрический метод	5,00	-
517	305 458,32	2 212 977,53	Картометрический метод	5,00	-
518	305 464,20	2 212 978,17	Картометрический метод	5,00	-
519	305 485,04	2 212 980,35	Картометрический метод	5,00	-
520	305 479,44	2 212 905,79	Картометрический метод	5,00	-
521	305 479,00	2 212 900,12	Картометрический метод	5,00	-
522	305 620,33	2 212 900,66	Картометрический метод	5,00	-
523	305 692,81	2 212 896,69	Картометрический метод	5,00	-
524	305 692,99	2 212 904,99	Картометрический метод	5,00	-
525	305 692,13	2 212 914,96	Картометрический метод	5,00	-
526	305 684,43	2 213 003,92	Картометрический метод	5,00	-
527	305 754,87	2 213 006,66	Картометрический метод	5,00	-
528	305 763,75	2 213 010,01	Картометрический метод	5,00	-
476	305 768,86	2 213 007,20	Картометрический метод	5,00	-
24					
529	301 171,44	2 214 839,33	Картометрический метод	5,00	-
530	301 170,27	2 214 837,14	Картометрический метод	5,00	-
531	301 170,01	2 214 814,01	Картометрический метод	5,00	-
532	301 169,57	2 214 774,12	Картометрический метод	5,00	-
533	301 242,52	2 214 775,94	Картометрический метод	5,00	-
534	301 253,07	2 214 775,47	Картометрический метод	5,00	-
535	301 283,21	2 214 777,32	Картометрический метод	5,00	-
536	301 286,43	2 214 794,34	Картометрический метод	5,00	-
537	301 286,49	2 214 802,55	Картометрический метод	5,00	-
538	301 303,52	2 214 801,60	Картометрический метод	5,00	-
539	301 304,33	2 214 816,02	Картометрический метод	5,00	-
540	301 305,26	2 214 832,62	Картометрический метод	5,00	-
541	301 299,55	2 214 833,01	Картометрический метод	5,00	-
542	301 293,19	2 214 833,45	Картометрический метод	5,00	-
543	301 293,66	2 214 841,86	Картометрический метод	5,00	-
544	301 294,16	2 214 851,10	Картометрический метод	5,00	-
545	301 294,32	2 214 870,62	Картометрический метод	5,00	-
546	301 179,59	2 214 875,46	Картометрический метод	5,00	-
547	301 179,16	2 214 858,48	Картометрический метод	5,00	-
548	301 178,59	2 214 850,00	Картометрический метод	5,00	-
549	301 177,80	2 214 839,30	Картометрический метод	5,00	-
529	301 171,44	2 214 839,33	Картометрический метод	5,00	-

Раздел 2

Сведения о местоположении границ объекта

1	2	3	4	5	6
25					
550	303 470,85	2 214 505,24	Картометрический метод	5,00	-
551	303 471,31	2 214 505,53	Картометрический метод	5,00	-
552	303 469,28	2 214 511,32	Картометрический метод	5,00	-
553	303 477,72	2 214 513,23	Картометрический метод	5,00	-
554	303 475,90	2 214 519,68	Картометрический метод	5,00	-
555	303 474,59	2 214 524,83	Картометрический метод	5,00	-
556	303 475,15	2 214 524,97	Картометрический метод	5,00	-
557	303 465,15	2 214 564,79	Картометрический метод	5,00	-
558	303 448,40	2 214 560,68	Картометрический метод	5,00	-
559	303 434,09	2 214 557,84	Картометрический метод	5,00	-
560	303 321,76	2 214 524,10	Картометрический метод	5,00	-
561	303 297,05	2 214 516,52	Картометрический метод	5,00	-
562	303 281,73	2 214 510,98	Картометрический метод	5,00	-
563	303 354,87	2 214 315,77	Картометрический метод	5,00	-
564	303 365,21	2 214 319,66	Картометрический метод	5,00	-
565	303 423,82	2 214 341,71	Картометрический метод	5,00	-
566	303 446,28	2 214 350,15	Картометрический метод	5,00	-
567	303 497,27	2 214 369,32	Картометрический метод	5,00	-
568	303 494,69	2 214 376,26	Картометрический метод	5,00	-
569	303 499,98	2 214 378,25	Картометрический метод	5,00	-
570	303 492,75	2 214 397,65	Картометрический метод	5,00	-
571	303 509,37	2 214 405,63	Картометрический метод	5,00	-
572	303 503,66	2 214 420,43	Картометрический метод	5,00	-
573	303 500,14	2 214 429,50	Картометрический метод	5,00	-
550	303 470,85	2 214 505,24	Картометрический метод	5,00	-
26					
574	304 029,95	2 213 353,70	Картометрический метод	5,00	-
575	304 019,45	2 213 347,82	Картометрический метод	5,00	-
576	304 024,16	2 213 338,62	Картометрический метод	5,00	-
577	304 041,41	2 213 314,64	Картометрический метод	5,00	-
578	304 049,61	2 213 320,76	Картометрический метод	5,00	-
579	304 076,48	2 213 282,61	Картометрический метод	5,00	-
580	304 067,28	2 213 275,80	Картометрический метод	5,00	-
581	304 088,37	2 213 245,87	Картометрический метод	5,00	-
582	304 104,12	2 213 225,22	Картометрический метод	5,00	-
583	304 136,73	2 213 182,52	Картометрический метод	5,00	-
584	304 196,63	2 213 248,53	Картометрический метод	5,00	-
585	304 199,62	2 213 251,71	Картометрический метод	5,00	-
586	304 200,37	2 213 254,18	Картометрический метод	5,00	-
587	304 229,13	2 213 285,37	Картометрический метод	5,00	-
588	304 233,22	2 213 289,87	Картометрический метод	5,00	-
589	304 210,74	2 213 317,34	Картометрический метод	5,00	-
590	304 194,88	2 213 339,41	Картометрический метод	5,00	-
591	304 179,66	2 213 359,51	Картометрический метод	5,00	-
592	304 149,76	2 213 398,84	Картометрический метод	5,00	-
593	304 130,61	2 213 424,73	Картометрический метод	5,00	-
594	304 124,15	2 213 432,15	Картометрический метод	5,00	-
574	304 029,95	2 213 353,70	Картометрический метод	5,00	-
27					
595	302 194,19	2 214 489,56	Картометрический метод	5,00	-
596	302 196,93	2 214 468,03	Картометрический метод	5,00	-
597	302 204,74	2 214 469,57	Картометрический метод	5,00	-
598	302 326,29	2 214 492,70	Картометрический метод	5,00	-
599	302 346,46	2 214 496,99	Картометрический метод	5,00	-

Раздел 2

Сведения о местоположении границ объекта

1	2	3	4	5	6
600	302 307,28	2 214 730,98	Картометрический метод	5,00	-
601	302 162,91	2 214 706,12	Картометрический метод	5,00	-
602	302 163,80	2 214 699,30	Картометрический метод	5,00	-
603	302 170,58	2 214 653,62	Картометрический метод	5,00	-
604	302 175,13	2 214 622,96	Картометрический метод	5,00	-
605	302 177,44	2 214 607,40	Картометрический метод	5,00	-
606	302 177,92	2 214 604,17	Картометрический метод	5,00	-
607	302 180,15	2 214 585,23	Картометрический метод	5,00	-
608	302 182,82	2 214 567,02	Картометрический метод	5,00	-
609	302 193,78	2 214 492,32	Картометрический метод	5,00	-
595	302 194,19	2 214 489,56	Картометрический метод	5,00	-
28					
610	302 835,48	2 214 476,09	Картометрический метод	5,00	-
611	302 830,10	2 214 473,75	Картометрический метод	5,00	-
612	302 808,02	2 214 469,23	Картометрический метод	5,00	-
613	302 811,37	2 214 450,23	Картометрический метод	5,00	-
614	302 770,30	2 214 441,49	Картометрический метод	5,00	-
615	302 767,23	2 214 437,53	Картометрический метод	5,00	-
616	302 765,48	2 214 427,31	Картометрический метод	5,00	-
617	302 757,35	2 214 425,01	Картометрический метод	5,00	-
618	302 756,81	2 214 424,86	Картометрический метод	5,00	-
619	302 743,53	2 214 421,31	Картометрический метод	5,00	-
620	302 731,36	2 214 400,83	Картометрический метод	5,00	-
621	302 759,86	2 214 372,35	Картометрический метод	5,00	-
622	302 767,89	2 214 334,79	Картометрический метод	5,00	-
623	302 873,24	2 214 357,91	Картометрический метод	5,00	-
624	302 847,02	2 214 479,18	Картометрический метод	5,00	-
625	302 836,40	2 214 476,49	Картометрический метод	5,00	-
610	302 835,48	2 214 476,09	Картометрический метод	5,00	-
29					
626	305 143,55	2 214 090,06	Картометрический метод	5,00	-
627	305 000,86	2 214 302,10	Картометрический метод	5,00	-
628	304 979,85	2 214 288,31	Картометрический метод	5,00	-
629	304 965,90	2 214 279,53	Картометрический метод	5,00	-
630	304 970,97	2 214 271,48	Картометрический метод	5,00	-
631	304 975,49	2 214 264,60	Картометрический метод	5,00	-
632	304 932,62	2 214 236,55	Картометрический метод	5,00	-
633	304 865,05	2 214 339,64	Картометрический метод	5,00	-
634	304 821,87	2 214 296,66	Картометрический метод	5,00	-
635	304 793,83	2 214 265,24	Картометрический метод	5,00	-
636	304 785,60	2 214 244,74	Картометрический метод	5,00	-
637	304 753,52	2 214 165,75	Картометрический метод	5,00	-
638	304 761,22	2 214 154,59	Картометрический метод	5,00	-
639	304 778,91	2 214 128,09	Картометрический метод	5,00	-
640	304 781,61	2 214 124,19	Картометрический метод	5,00	-
641	304 783,90	2 214 120,43	Картометрический метод	5,00	-
642	304 782,63	2 214 119,64	Картометрический метод	5,00	-
643	304 811,39	2 214 072,52	Картометрический метод	5,00	-
644	304 813,40	2 214 073,83	Картометрический метод	5,00	-
645	304 828,93	2 214 050,04	Картометрический метод	5,00	-
646	304 841,08	2 214 031,61	Картометрический метод	5,00	-
647	304 841,75	2 214 032,05	Картометрический метод	5,00	-
648	304 846,91	2 214 035,45	Картометрический метод	5,00	-
649	304 849,06	2 214 032,20	Картометрический метод	5,00	-
650	304 851,22	2 214 028,95	Картометрический метод	5,00	-

Раздел 2

Сведения о местоположении границ объекта

1	2	3	4	5	6
651	304 853,39	2 214 025,71	Картометрический метод	5,00	-
652	304 855,60	2 214 022,38	Картометрический метод	5,00	-
653	304 857,77	2 214 019,13	Картометрический метод	5,00	-
654	304 859,93	2 214 015,89	Картометрический метод	5,00	-
655	304 862,15	2 214 012,56	Картометрический метод	5,00	-
656	304 864,37	2 214 009,24	Картометрический метод	5,00	-
657	304 866,70	2 214 005,75	Картометрический метод	5,00	-
658	304 869,83	2 214 003,27	Картометрический метод	5,00	-
659	304 870,52	2 214 002,72	Картометрический метод	5,00	-
660	304 871,63	2 214 001,72	Картометрический метод	5,00	-
661	304 863,93	2 213 996,97	Картометрический метод	5,00	-
662	304 874,09	2 213 980,88	Картометрический метод	5,00	-
663	304 892,34	2 213 951,96	Картометрический метод	5,00	-
664	304 899,22	2 213 947,63	Картометрический метод	5,00	-
665	304 912,90	2 213 959,27	Картометрический метод	5,00	-
666	304 917,39	2 213 962,92	Картометрический метод	5,00	-
667	304 917,56	2 213 964,07	Картометрический метод	5,00	-
668	304 924,30	2 213 967,41	Картометрический метод	5,00	-
669	304 930,19	2 213 972,76	Картометрический метод	5,00	-
670	304 937,67	2 213 977,84	Картометрический метод	5,00	-
671	304 972,25	2 213 990,62	Картометрический метод	5,00	-
672	304 993,77	2 213 981,50	Картометрический метод	5,00	-
673	304 998,77	2 213 979,97	Картометрический метод	5,00	-
674	305 004,18	2 213 956,49	Картометрический метод	5,00	-
675	305 006,72	2 213 945,47	Картометрический метод	5,00	-
676	305 010,56	2 213 944,80	Картометрический метод	5,00	-
677	305 033,10	2 213 940,85	Картометрический метод	5,00	-
678	305 030,37	2 213 913,90	Картометрический метод	5,00	-
679	305 176,08	2 213 939,21	Картометрический метод	5,00	-
626	305 143,55	2 214 090,06	Картометрический метод	5,00	-
30					
680	301 525,43	2 214 762,81	Картометрический метод	5,00	-
681	301 496,58	2 214 759,18	Картометрический метод	5,00	-
682	301 506,28	2 214 667,28	Картометрический метод	5,00	-
683	301 521,89	2 214 519,34	Картометрический метод	5,00	-
684	301 551,36	2 214 522,86	Картометрический метод	5,00	-
685	301 566,82	2 214 524,97	Картометрический метод	5,00	-
686	301 656,17	2 214 536,28	Картометрический метод	5,00	-
687	301 625,87	2 214 773,81	Картометрический метод	5,00	-
688	301 614,37	2 214 772,55	Картометрический метод	5,00	-
680	301 525,43	2 214 762,81	Картометрический метод	5,00	-
31					
689	306 062,22	2 213 772,54	Картометрический метод	5,00	-
690	306 049,94	2 213 788,77	Картометрический метод	5,00	-
691	306 046,77	2 213 792,24	Картометрический метод	5,00	-
692	306 014,54	2 213 827,55	Картометрический метод	5,00	-
693	306 008,21	2 213 827,69	Картометрический метод	5,00	-
694	305 987,94	2 213 828,14	Картометрический метод	5,00	-
695	305 960,08	2 213 856,85	Картометрический метод	5,00	-
696	305 959,22	2 213 858,18	Картометрический метод	5,00	-
697	305 927,83	2 213 836,48	Картометрический метод	5,00	-
698	305 929,61	2 213 833,33	Картометрический метод	5,00	-
699	305 933,30	2 213 826,80	Картометрический метод	5,00	-
700	305 928,35	2 213 824,05	Картометрический метод	5,00	-
701	305 921,70	2 213 820,60	Картометрический метод	5,00	-

Раздел 2

Сведения о местоположении границ объекта

1	2	3	4	5	6
702	305 958,52	2 213 748,19	Картометрический метод	5,00	-
703	305 960,89	2 213 743,35	Картометрический метод	5,00	-
704	305 968,74	2 213 727,81	Картометрический метод	5,00	-
705	306 030,55	2 213 757,38	Картометрический метод	5,00	-
689	306 062,22	2 213 772,54	Картометрический метод	5,00	-
32					
706	306 729,65	2 212 962,34	Картометрический метод	5,00	-
707	306 706,57	2 212 941,31	Картометрический метод	5,00	-
708	306 774,68	2 212 869,61	Картометрический метод	5,00	-
709	306 924,53	2 212 991,45	Картометрический метод	5,00	-
710	306 852,95	2 213 056,76	Картометрический метод	5,00	-
711	306 846,32	2 213 052,04	Картометрический метод	5,00	-
712	306 823,60	2 213 034,52	Картометрический метод	5,00	-
713	306 823,26	2 213 034,91	Картометрический метод	5,00	-
714	306 810,47	2 213 024,17	Картометрический метод	5,00	-
715	306 809,91	2 213 023,70	Картометрический метод	5,00	-
716	306 808,28	2 213 025,86	Картометрический метод	5,00	-
717	306 805,09	2 213 023,42	Картометрический метод	5,00	-
718	306 795,45	2 213 016,12	Картометрический метод	5,00	-
719	306 796,43	2 213 014,82	Картометрический метод	5,00	-
720	306 777,51	2 213 000,19	Картометрический метод	5,00	-
721	306 736,69	2 212 967,11	Картометрический метод	5,00	-
706	306 729,65	2 212 962,34	Картометрический метод	5,00	-
33					
722	303 523,12	2 218 677,38	Картометрический метод	5,00	-
723	303 584,74	2 218 574,45	Картометрический метод	5,00	-
724	303 739,16	2 218 667,25	Картометрический метод	5,00	-
725	303 629,61	2 218 693,21	Картометрический метод	5,00	-
726	303 592,86	2 218 710,36	Картометрический метод	5,00	-
727	303 568,25	2 218 725,66	Картометрический метод	5,00	-
728	303 559,53	2 218 714,95	Картометрический метод	5,00	-
729	303 534,57	2 218 689,30	Картометрический метод	5,00	-
722	303 523,12	2 218 677,38	Картометрический метод	5,00	-
34					
730	306 905,76	2 214 645,86	Картометрический метод	5,00	-
731	306 916,65	2 214 630,65	Картометрический метод	5,00	-
732	306 972,90	2 214 500,15	Картометрический метод	5,00	-
733	306 981,34	2 214 480,55	Картометрический метод	5,00	-
734	306 998,32	2 214 482,66	Картометрический метод	5,00	-
735	307 003,10	2 214 491,21	Картометрический метод	5,00	-
736	306 972,08	2 214 562,09	Картометрический метод	5,00	-
737	307 017,96	2 214 582,26	Картометрический метод	5,00	-
738	307 023,56	2 214 585,62	Картометрический метод	5,00	-
739	307 011,51	2 214 616,30	Картометрический метод	5,00	-
740	307 005,11	2 214 613,65	Картометрический метод	5,00	-
741	306 982,10	2 214 604,28	Картометрический метод	5,00	-
742	306 979,79	2 214 610,08	Картометрический метод	5,00	-
743	306 960,07	2 214 600,87	Картометрический метод	5,00	-
744	306 959,20	2 214 603,41	Картометрический метод	5,00	-
745	306 967,22	2 214 632,79	Картометрический метод	5,00	-
746	306 946,16	2 214 639,90	Картометрический метод	5,00	-
747	306 967,20	2 214 643,19	Картометрический метод	5,00	-
748	306 972,44	2 214 654,74	Картометрический метод	5,00	-
749	306 970,84	2 214 657,53	Картометрический метод	5,00	-
750	306 965,39	2 214 655,26	Картометрический метод	5,00	-

Раздел 2

Сведения о местоположении границ объекта

1	2	3	4	5	6
751	306 966,22	2 214 653,64	Картометрический метод	5,00	-
752	306 947,22	2 214 650,28	Картометрический метод	5,00	-
753	306 944,07	2 214 657,15	Картометрический метод	5,00	-
754	306 934,51	2 214 657,95	Картометрический метод	5,00	-
730	306 905,76	2 214 645,86	Картометрический метод	5,00	-
35					
755	305 980,95	2 217 089,12	Картометрический метод	5,00	-
756	305 850,37	2 217 094,60	Картометрический метод	5,00	-
757	305 847,61	2 217 024,35	Картометрический метод	5,00	-
758	305 867,57	2 217 022,73	Картометрический метод	5,00	-
759	305 871,65	2 217 022,40	Картометрический метод	5,00	-
760	305 902,50	2 217 019,89	Картометрический метод	5,00	-
761	305 902,65	2 217 021,05	Картометрический метод	5,00	-
762	305 920,23	2 217 015,12	Картометрический метод	5,00	-
763	305 920,48	2 217 018,97	Картометрический метод	5,00	-
764	305 925,26	2 217 018,68	Картометрический метод	5,00	-
765	305 924,99	2 217 015,41	Картометрический метод	5,00	-
766	305 925,99	2 217 015,36	Картометрический метод	5,00	-
767	305 946,35	2 217 014,45	Картометрический метод	5,00	-
768	305 968,28	2 217 013,52	Картометрический метод	5,00	-
769	305 977,02	2 217 013,15	Картометрический метод	5,00	-
755	305 980,95	2 217 089,12	Картометрический метод	5,00	-
36					
770	305 737,73	2 215 572,38	Картометрический метод	5,00	-
771	305 752,26	2 215 599,20	Картометрический метод	5,00	-
772	305 771,32	2 215 661,19	Картометрический метод	5,00	-
773	305 760,38	2 215 686,69	Картометрический метод	5,00	-
774	305 778,26	2 215 736,84	Картометрический метод	5,00	-
775	305 777,13	2 215 737,35	Картометрический метод	5,00	-
776	305 746,66	2 215 750,95	Картометрический метод	5,00	-
777	305 740,79	2 215 741,82	Картометрический метод	5,00	-
778	305 713,88	2 215 751,27	Картометрический метод	5,00	-
779	305 710,39	2 215 743,37	Картометрический метод	5,00	-
780	305 689,40	2 215 712,26	Картометрический метод	5,00	-
781	305 686,95	2 215 711,81	Картометрический метод	5,00	-
782	305 642,73	2 215 736,50	Картометрический метод	5,00	-
783	305 638,46	2 215 739,20	Картометрический метод	5,00	-
784	305 631,38	2 215 744,22	Картометрический метод	5,00	-
785	305 596,54	2 215 694,99	Картометрический метод	5,00	-
786	305 591,48	2 215 701,13	Картометрический метод	5,00	-
787	305 448,06	2 215 851,55	Картометрический метод	5,00	-
788	305 343,93	2 215 761,70	Картометрический метод	5,00	-
789	305 373,82	2 215 728,74	Картометрический метод	5,00	-
790	305 363,14	2 215 719,51	Картометрический метод	5,00	-
791	305 370,07	2 215 711,61	Картометрический метод	5,00	-
792	305 366,09	2 215 707,87	Картометрический метод	5,00	-
793	305 359,01	2 215 715,94	Картометрический метод	5,00	-
794	305 357,90	2 215 714,98	Картометрический метод	5,00	-
795	305 308,14	2 215 664,66	Картометрический метод	5,00	-
796	305 300,00	2 215 672,44	Картометрический метод	5,00	-
797	305 291,55	2 215 679,76	Картометрический метод	5,00	-
798	305 269,02	2 215 655,19	Картометрический метод	5,00	-
799	305 285,06	2 215 639,05	Картометрический метод	5,00	-
800	305 277,04	2 215 630,48	Картометрический метод	5,00	-
801	305 244,59	2 215 660,74	Картометрический метод	5,00	-

Раздел 2

Сведения о местоположении границ объекта

1	2	3	4	5	6
802	305 201,22	2 215 616,78	Картометрический метод	5,00	-
803	305 190,58	2 215 627,05	Картометрический метод	5,00	-
804	305 330,49	2 215 766,42	Картометрический метод	5,00	-
805	305 246,50	2 215 858,72	Картометрический метод	5,00	-
806	305 199,04	2 215 911,38	Картометрический метод	5,00	-
807	305 115,46	2 215 816,98	Картометрический метод	5,00	-
808	305 085,13	2 215 790,49	Картометрический метод	5,00	-
809	305 002,70	2 215 718,48	Картометрический метод	5,00	-
810	305 030,42	2 215 681,29	Картометрический метод	5,00	-
811	305 182,97	2 215 554,59	Картометрический метод	5,00	-
812	305 337,49	2 215 433,53	Картометрический метод	5,00	-
813	305 343,65	2 215 428,92	Картометрический метод	5,00	-
814	305 351,06	2 215 439,90	Картометрический метод	5,00	-
815	305 370,21	2 215 463,41	Картометрический метод	5,00	-
816	305 365,99	2 215 467,25	Картометрический метод	5,00	-
817	305 378,90	2 215 479,65	Картометрический метод	5,00	-
818	305 364,09	2 215 493,09	Картометрический метод	5,00	-
819	305 392,00	2 215 523,24	Картометрический метод	5,00	-
820	305 398,95	2 215 531,17	Картометрический метод	5,00	-
821	305 342,59	2 215 584,58	Картометрический метод	5,00	-
822	305 301,91	2 215 623,16	Картометрический метод	5,00	-
823	305 309,64	2 215 632,39	Картометрический метод	5,00	-
824	305 319,88	2 215 642,24	Картометрический метод	5,00	-
825	305 340,12	2 215 663,56	Картометрический метод	5,00	-
826	305 348,88	2 215 656,26	Картометрический метод	5,00	-
827	305 359,85	2 215 666,89	Картометрический метод	5,00	-
828	305 354,06	2 215 673,09	Картометрический метод	5,00	-
829	305 355,52	2 215 674,84	Картометрический метод	5,00	-
830	305 357,47	2 215 673,47	Картометрический метод	5,00	-
831	305 378,11	2 215 691,78	Картометрический метод	5,00	-
832	305 366,12	2 215 705,54	Картометрический метод	5,00	-
833	305 367,44	2 215 706,85	Картометрический метод	5,00	-
834	305 372,94	2 215 712,28	Картометрический метод	5,00	-
835	305 374,16	2 215 713,49	Картометрический метод	5,00	-
836	305 451,37	2 215 630,65	Картометрический метод	5,00	-
837	305 457,28	2 215 636,71	Картометрический метод	5,00	-
838	305 459,85	2 215 638,92	Картометрический метод	5,00	-
839	305 498,89	2 215 677,50	Картометрический метод	5,00	-
840	305 520,17	2 215 653,65	Картометрический метод	5,00	-
841	305 518,37	2 215 651,12	Картометрический метод	5,00	-
842	305 524,77	2 215 644,44	Картометрический метод	5,00	-
843	305 533,94	2 215 634,47	Картометрический метод	5,00	-
844	305 574,06	2 215 672,21	Картометрический метод	5,00	-
845	305 590,81	2 215 686,89	Картометрический метод	5,00	-
846	305 599,80	2 215 657,46	Картометрический метод	5,00	-
847	305 641,91	2 215 600,40	Картометрический метод	5,00	-
848	305 641,10	2 215 584,70	Картометрический метод	5,00	-
849	305 643,24	2 215 584,07	Картометрический метод	5,00	-
850	305 646,88	2 215 587,95	Картометрический метод	5,00	-
851	305 658,59	2 215 599,45	Картометрический метод	5,00	-
852	305 680,01	2 215 589,01	Картометрический метод	5,00	-
853	305 686,11	2 215 592,87	Картометрический метод	5,00	-
854	305 688,07	2 215 588,52	Картометрический метод	5,00	-
855	305 714,19	2 215 573,80	Картометрический метод	5,00	-
770	305 737,73	2 215 572,38	Картометрический метод	5,00	-

Раздел 2

Сведения о местоположении границ объекта

1	2	3	4	5	6
37					
856	305 031,42	2 215 704,23	Картометрический метод	5,00	-
857	305 056,83	2 215 730,68	Картометрический метод	5,00	-
858	305 048,85	2 215 738,39	Картометрический метод	5,00	-
859	305 092,41	2 215 783,42	Картометрический метод	5,00	-
860	305 104,25	2 215 771,46	Картометрический метод	5,00	-
861	305 101,21	2 215 768,37	Картометрический метод	5,00	-
862	305 103,15	2 215 766,43	Картометрический метод	5,00	-
863	305 101,40	2 215 764,38	Картометрический метод	5,00	-
864	305 123,25	2 215 742,32	Картометрический метод	5,00	-
865	305 116,35	2 215 735,48	Картометрический метод	5,00	-
866	305 120,92	2 215 730,28	Картометрический метод	5,00	-
867	305 119,85	2 215 729,17	Картометрический метод	5,00	-
868	305 131,85	2 215 717,03	Картометрический метод	5,00	-
869	305 133,09	2 215 717,36	Картометрический метод	5,00	-
870	305 153,05	2 215 698,93	Картометрический метод	5,00	-
871	305 120,30	2 215 666,72	Картометрический метод	5,00	-
872	305 116,97	2 215 670,04	Картометрический метод	5,00	-
873	305 097,33	2 215 648,72	Картометрический метод	5,00	-
856	305 031,42	2 215 704,23	Картометрический метод	5,00	-
38					
874	303 820,40	2 216 124,54	Картометрический метод	5,00	-
875	303 824,82	2 216 116,43	Картометрический метод	5,00	-
876	303 841,74	2 216 127,93	Картометрический метод	5,00	-
877	303 893,10	2 216 160,65	Картометрический метод	5,00	-
878	303 986,94	2 216 220,44	Картометрический метод	5,00	-
879	303 983,69	2 216 228,20	Картометрический метод	5,00	-
880	303 981,47	2 216 233,50	Картометрический метод	5,00	-
881	303 979,66	2 216 237,82	Картометрический метод	5,00	-
882	303 977,98	2 216 241,85	Картометрический метод	5,00	-
883	303 969,73	2 216 261,52	Картометрический метод	5,00	-
884	303 961,80	2 216 280,48	Картометрический метод	5,00	-
885	303 958,40	2 216 290,81	Картометрический метод	5,00	-
886	303 942,72	2 216 338,44	Картометрический метод	5,00	-
887	303 939,61	2 216 347,99	Картометрический метод	5,00	-
888	303 933,57	2 216 359,66	Картометрический метод	5,00	-
889	303 909,89	2 216 397,06	Картометрический метод	5,00	-
890	303 899,31	2 216 418,27	Картометрический метод	5,00	-
891	303 896,98	2 216 421,94	Картометрический метод	5,00	-
892	303 889,54	2 216 433,66	Картометрический метод	5,00	-
893	303 886,41	2 216 445,63	Картометрический метод	5,00	-
894	303 884,30	2 216 449,87	Картометрический метод	5,00	-
895	303 837,44	2 216 421,03	Картометрический метод	5,00	-
896	303 713,89	2 216 332,00	Картометрический метод	5,00	-
897	303 696,10	2 216 317,38	Картометрический метод	5,00	-
898	303 700,50	2 216 287,42	Картометрический метод	5,00	-
899	303 780,93	2 216 198,72	Картометрический метод	5,00	-
900	303 756,53	2 216 179,54	Картометрический метод	5,00	-
901	303 733,70	2 216 170,22	Картометрический метод	5,00	-
902	303 725,84	2 216 183,48	Картометрический метод	5,00	-
903	303 706,36	2 216 171,24	Картометрический метод	5,00	-
904	303 715,77	2 216 155,93	Картометрический метод	5,00	-
905	303 730,81	2 216 131,46	Картометрический метод	5,00	-
906	303 749,16	2 216 101,60	Картометрический метод	5,00	-
907	303 746,98	2 216 100,29	Картометрический метод	5,00	-

Раздел 2

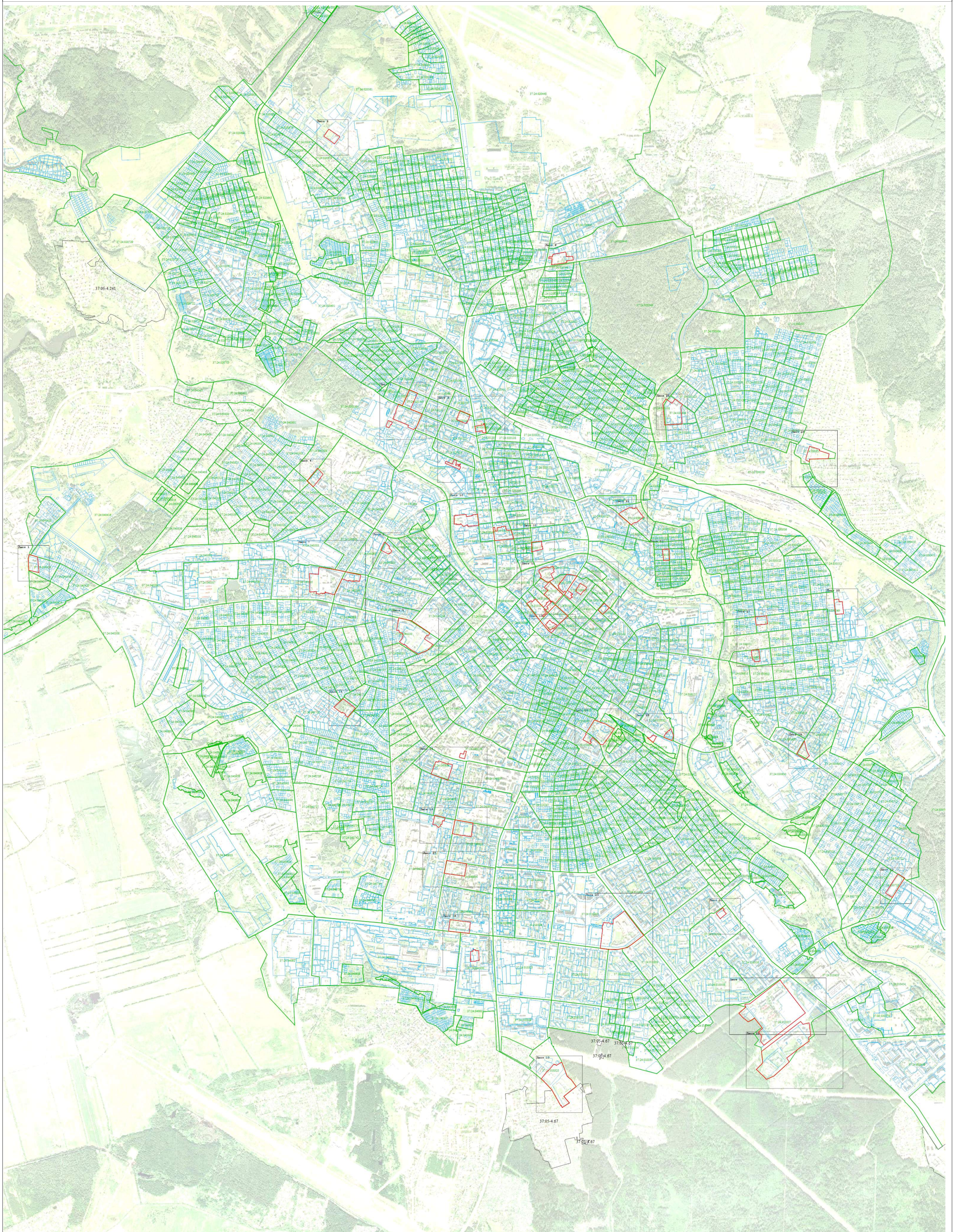
Сведения о местоположении границ объекта

1	2	3	4	5	6
908	303 756,25	2 216 084,82	Картометрический метод	5,00	-
909	303 769,71	2 216 093,15	Картометрический метод	5,00	-
910	303 777,53	2 216 098,00	Картометрический метод	5,00	-
911	303 802,04	2 216 113,18	Картометрический метод	5,00	-
912	303 811,56	2 216 119,07	Картометрический метод	5,00	-
874	303 820,40	2 216 124,54	Картометрический метод	5,00	-
39					
913	300 118,37	2 218 166,34	Картометрический метод	5,00	-
914	300 468,02	2 218 622,71	Картометрический метод	5,00	-
915	300 434,44	2 218 650,51	Картометрический метод	5,00	-
916	300 451,56	2 218 721,24	Картометрический метод	5,00	-
917	300 299,95	2 218 741,87	Картометрический метод	5,00	-
918	300 282,61	2 218 715,70	Картометрический метод	5,00	-
919	300 253,78	2 218 717,17	Картометрический метод	5,00	-
920	300 241,18	2 218 722,98	Картометрический метод	5,00	-
921	300 187,39	2 218 650,86	Картометрический метод	5,00	-
922	300 140,72	2 218 588,29	Картометрический метод	5,00	-
923	300 041,97	2 218 460,89	Картометрический метод	5,00	-
924	299 994,43	2 218 489,10	Картометрический метод	5,00	-
925	299 869,10	2 218 353,06	Картометрический метод	5,00	-
926	299 830,96	2 218 311,66	Картометрический метод	5,00	-
927	299 792,84	2 218 225,12	Картометрический метод	5,00	-
928	299 862,27	2 218 153,87	Картометрический метод	5,00	-
929	299 908,30	2 218 106,63	Картометрический метод	5,00	-
930	299 984,77	2 218 180,92	Картометрический метод	5,00	-
931	299 990,33	2 218 180,30	Картометрический метод	5,00	-
932	299 995,03	2 218 179,79	Картометрический метод	5,00	-
913	300 118,37	2 218 166,34	Картометрический метод	5,00	-
40					
933	300 698,00	2 218 060,33	Картометрический метод	5,00	-
934	300 951,99	2 218 385,01	Картометрический метод	5,00	-
935	300 928,07	2 218 398,75	Картометрический метод	5,00	-
936	300 566,82	2 218 678,12	Картометрический метод	5,00	-
937	300 405,97	2 218 471,65	Картометрический метод	5,00	-
938	300 371,18	2 218 427,00	Картометрический метод	5,00	-
939	300 320,93	2 218 362,48	Картометрический метод	5,00	-
940	300 267,32	2 218 293,68	Картометрический метод	5,00	-
941	300 256,91	2 218 280,05	Картометрический метод	5,00	-
942	300 249,34	2 218 270,37	Картометрический метод	5,00	-
943	300 190,15	2 218 193,98	Картометрический метод	5,00	-
944	300 208,43	2 218 180,04	Картометрический метод	5,00	-
945	300 222,68	2 218 168,84	Картометрический метод	5,00	-
946	300 237,90	2 218 156,74	Картометрический метод	5,00	-
947	300 297,57	2 218 167,92	Картометрический метод	5,00	-
948	300 346,90	2 218 132,54	Картометрический метод	5,00	-
949	300 380,15	2 218 170,13	Картометрический метод	5,00	-
950	300 387,57	2 218 177,91	Картометрический метод	5,00	-
951	300 398,32	2 218 169,60	Картометрический метод	5,00	-
952	300 509,59	2 218 083,58	Картометрический метод	5,00	-
953	300 493,45	2 218 064,29	Картометрический метод	5,00	-
954	300 483,55	2 218 048,25	Картометрический метод	5,00	-
955	300 463,73	2 218 010,61	Картометрический метод	5,00	-
956	300 508,74	2 217 954,87	Картометрический метод	5,00	-
957	300 516,32	2 217 945,49	Картометрический метод	5,00	-
958	300 539,48	2 217 924,90	Картометрический метод	5,00	-

Раздел 2

Сведения о местоположении границ объекта


1	2	3	4	5	6
959	300 563,84	2 217 903,24	Картометрический метод	5,00	-
960	300 629,51	2 217 977,43	Картометрический метод	5,00	-
961	300 630,42	2 217 976,05	Картометрический метод	5,00	-
962	300 637,43	2 217 984,68	Картометрический метод	5,00	-
963	300 637,77	2 217 985,28	Картометрический метод	5,00	-
964	300 653,09	2 217 973,80	Картометрический метод	5,00	-
965	300 669,17	2 217 973,66	Картометрический метод	5,00	-
966	300 673,46	2 218 029,44	Картометрический метод	5,00	-
933	300 698,00	2 218 060,33	Картометрический метод	5,00	-
41					
967	303 747,80	2 217 116,52	Картометрический метод	5,00	-
968	303 782,38	2 217 027,74	Картометрический метод	5,00	-
969	303 800,15	2 217 034,28	Картометрический метод	5,00	-
970	303 801,15	2 217 034,80	Картометрический метод	5,00	-
971	303 834,21	2 217 051,98	Картометрический метод	5,00	-
972	303 831,13	2 217 058,50	Картометрический метод	5,00	-
973	303 862,66	2 217 081,76	Картометрический метод	5,00	-
974	303 862,26	2 217 085,11	Картометрический метод	5,00	-
975	303 859,84	2 217 093,67	Картометрический метод	5,00	-
976	303 869,47	2 217 097,37	Картометрический метод	5,00	-
977	303 879,01	2 217 100,78	Картометрический метод	5,00	-
978	303 879,22	2 217 101,22	Картометрический метод	5,00	-
979	303 881,41	2 217 106,40	Картометрический метод	5,00	-
980	303 882,12	2 217 109,64	Картометрический метод	5,00	-
981	303 808,48	2 217 140,79	Картометрический метод	5,00	-
982	303 760,68	2 217 130,23	Картометрический метод	5,00	-
967	303 747,80	2 217 116,52	Картометрический метод	5,00	-
42					
983	303 548,52	2 214 644,73	Картометрический метод	5,00	-
984	303 582,47	2 214 653,07	Картометрический метод	5,00	-
985	303 596,02	2 214 657,41	Картометрический метод	5,00	-
986	303 587,18	2 214 694,98	Картометрический метод	5,00	-
987	303 625,72	2 214 704,67	Картометрический метод	5,00	-
988	303 618,44	2 214 727,61	Картометрический метод	5,00	-
989	303 589,50	2 214 719,09	Картометрический метод	5,00	-
990	303 582,20	2 214 717,51	Картометрический метод	5,00	-
991	303 571,99	2 214 715,61	Картометрический метод	5,00	-
992	303 570,65	2 214 714,93	Картометрический метод	5,00	-
993	303 557,74	2 214 711,90	Картометрический метод	5,00	-
994	303 534,19	2 214 706,37	Картометрический метод	5,00	-
983	303 548,52	2 214 644,73	Картометрический метод	5,00	-
43					
995	303 783,69	2 216 841,12	Картометрический метод	5,00	-
996	303 775,89	2 216 851,30	Картометрический метод	5,00	-
997	303 775,78	2 216 860,45	Картометрический метод	5,00	-
998	303 786,01	2 216 878,50	Картометрический метод	5,00	-
999	303 800,89	2 216 889,23	Картометрический метод	5,00	-
1000	303 802,18	2 216 890,03	Картометрический метод	5,00	-
1001	303 798,46	2 216 895,69	Картометрический метод	5,00	-
1002	303 812,55	2 216 905,33	Картометрический метод	5,00	-
1003	303 802,77	2 216 915,62	Картометрический метод	5,00	-
1004	303 794,29	2 216 940,03	Картометрический метод	5,00	-
1005	303 793,39	2 216 942,56	Картометрический метод	5,00	-
1006	303 722,77	2 216 904,16	Картометрический метод	5,00	-
1007	303 736,73	2 216 888,60	Картометрический метод	5,00	-



Масштаб 1:14 000

Используемые условные знаки и обозначения:

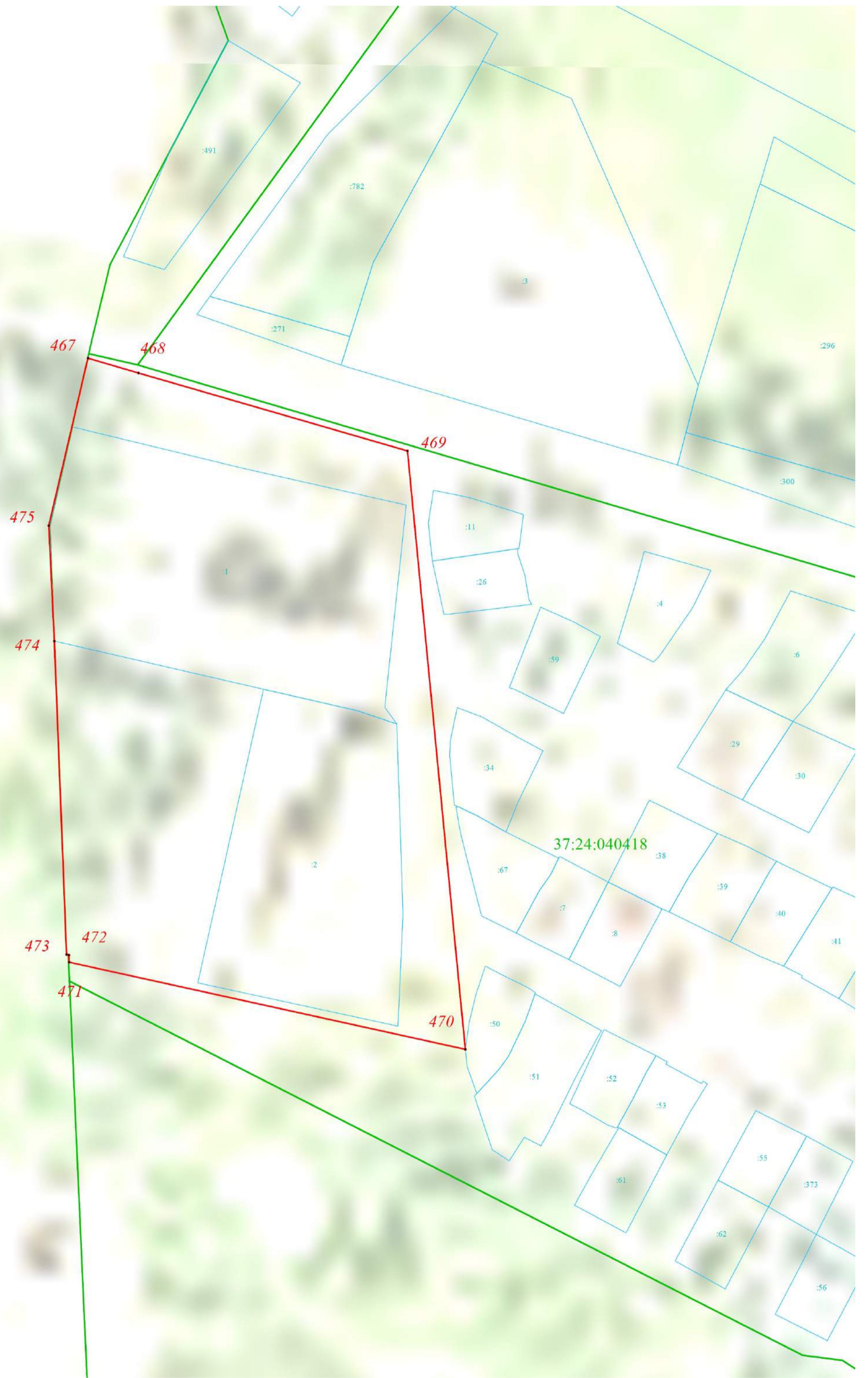
- Граница объекта
- Граница населенного пункта, сведения о которой внесены в ЕГРН
- 37.05-4.67 - Номер границ населенного пункта, муниципального образования, сведения о которой внесены в ЕГРН
- Граница кадастрового квартала, сведения о которой внесены в ЕГРН
- 37.24.04012 - Архивная кадастровая карта, сведения о которой внесены в ЕГРН
- Граница земельного участка, сведения о которой внесены в ЕГРН

Посетил:  Дата « 13 » сентября 20 22 г.

Место для подписи (проставить) лица, составившего описание местоположения границ объекта




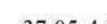




Раздел 4
План границ объекта

Лист 1



Масштаб 1:1 000

Используемые условные знаки и обозначения:

-  - Граница объекта
-  - Характерная точка объекта
-  - Граница населенного пункта, сведения о которой внесены в ЕГРН
-  - Номер границы населенного пункта, муниципального образования, сведения о которой внесены в ЕГРН
-  - Граница кадастрового квартала, сведения о которой внесены в ЕГРН
-  - Номер кадастрового квартала
-  - Граница земельного участка, сведения о которой внесены в ЕГРН
-  - Номер земельного участка, сведения о котором внесены в ЕГРН

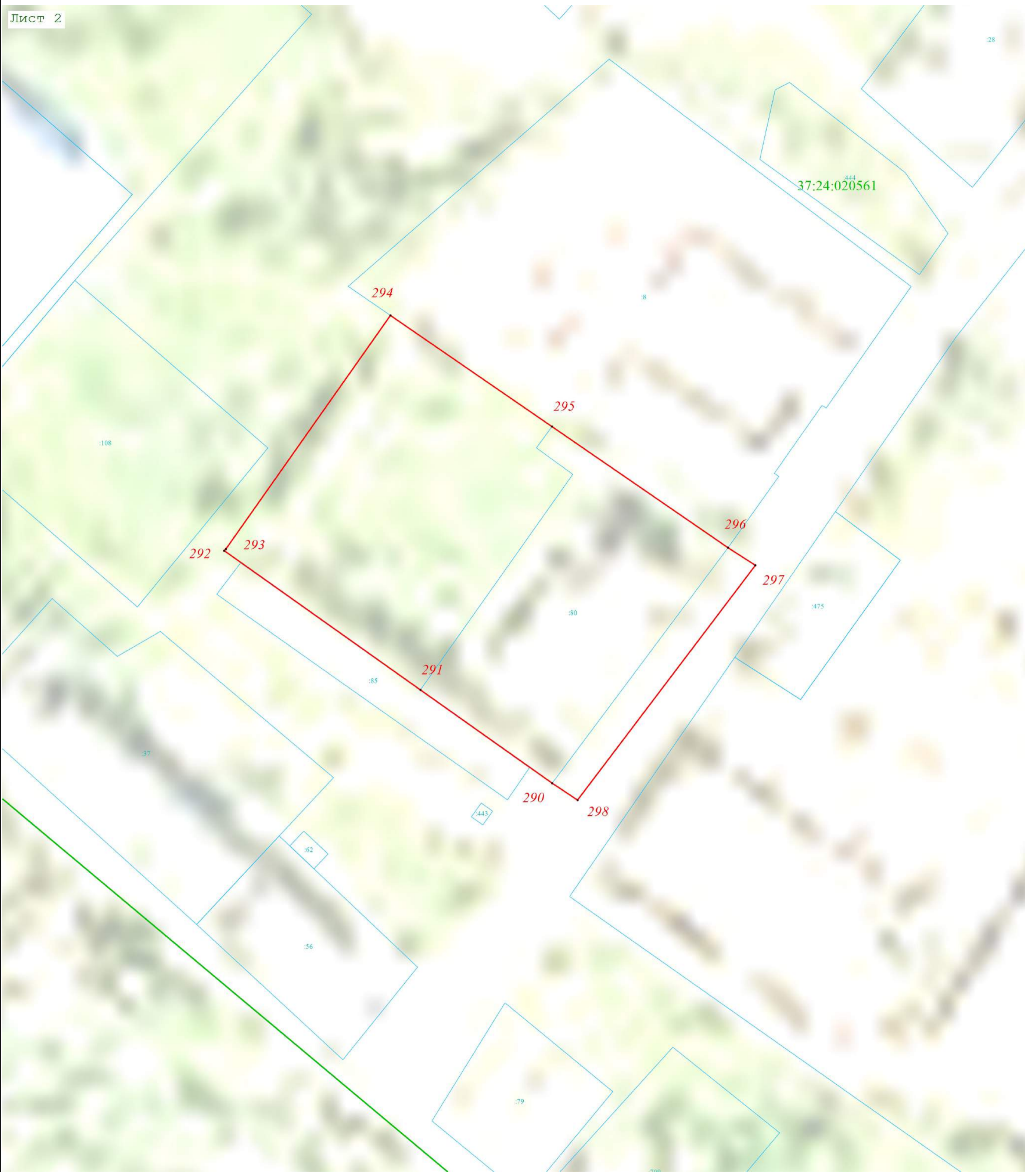
Подпись _____ Дата « 13 » сентября 20 22 г.

Место для оттиска печати (при наличии) лица, составившего описание местоположения границ объекта











Раздел 4
План границ объекта

Лист 2



Масштаб 1:1 000

Используемые условные знаки и обозначения:

-  - Граница объекта
-  - Характерная точка объекта
-  - Граница населенного пункта, сведения о которой внесены в ЕГРН
-  - Номер границы населенного пункта, муниципального образования, сведения о которой внесены в ЕГРН
-  - Граница кадастрового квартала, сведения о которой внесены в ЕГРН
-  - Номер кадастрового квартала
-  - Граница земельного участка, сведения о которой внесены в ЕГРН
-  - Номер земельного участка, сведения о котором внесены в ЕГРН

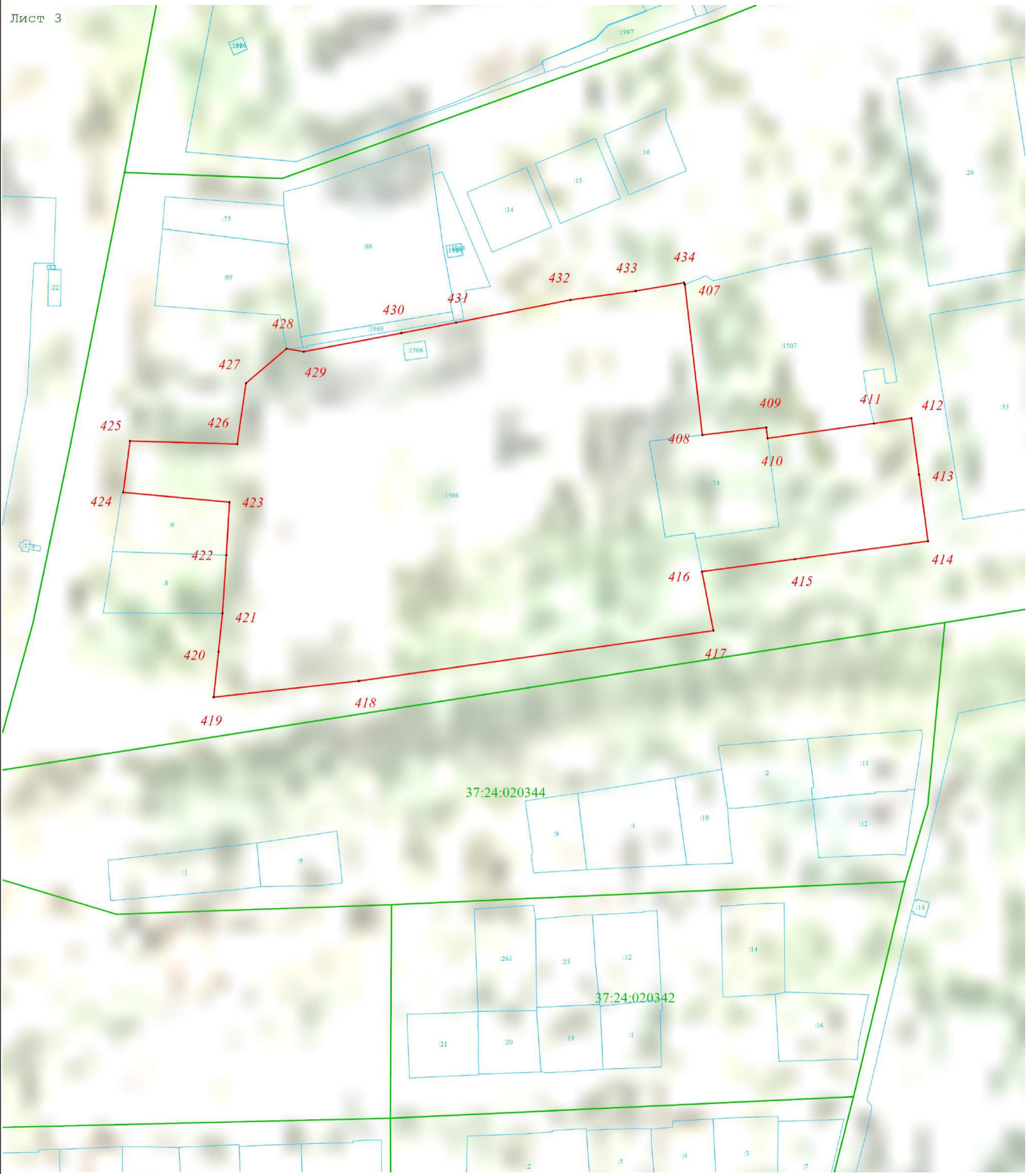
Подпись _____ Дата « 13 » сентября 20 22 г.

Место для оттиска печати (при наличии) лица, составившего описание местоположения границ объекта






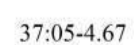




Раздел 4
План границ объекта

Лист 3



Масштаб 1:1 000

Используемые условные знаки и обозначения:

-  - Граница объекта
-  - Характерная точка объекта
-  - Граница населенного пункта, сведения о которой внесены в ЕГРН
-  - Номер границы населенного пункта, муниципального образования, сведения о которой внесены в ЕГРН
-  - Граница кадастрового квартала, сведения о которой внесены в ЕГРН
-  - Номер кадастрового квартала
-  - Граница земельного участка, сведения о которой внесены в ЕГРН
-  - Номер земельного участка, сведения о котором внесены в ЕГРН

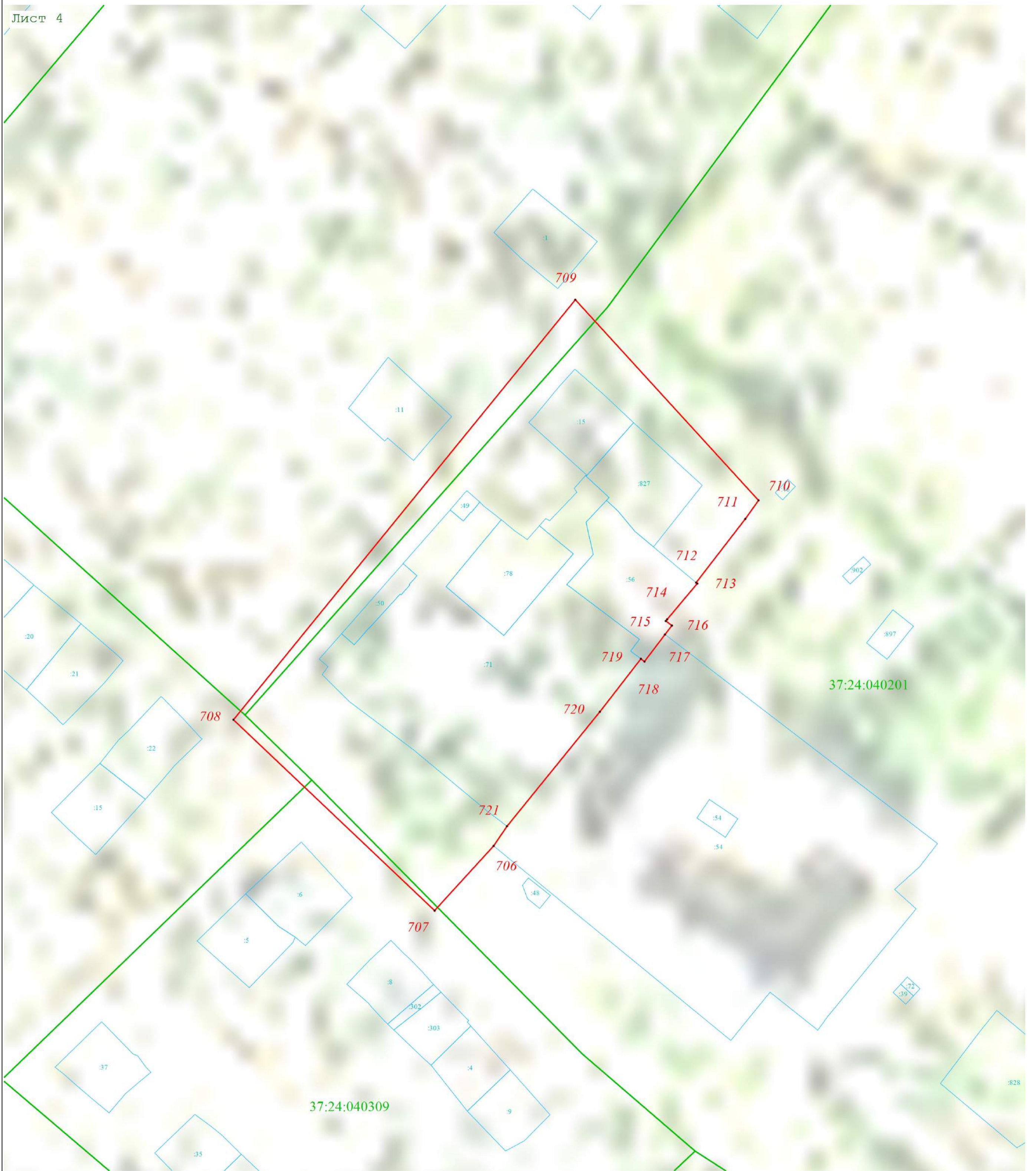
Подпись _____ Дата « 13 » сентября 20 22 г.

Место для отгиска, печати (при наличии) лица, составившего описание местоположения границ объекта











Раздел 4
План границ объекта

Лист 4



Масштаб 1:1 000

Используемые условные знаки и обозначения:

-  - Граница объекта
-  - Характерная точка объекта
-  - Граница населенного пункта, сведения о которой внесены в ЕГРН
-  37:05-4.67 - Номер границы населенного пункта, муниципального образования, сведения о которой внесены в ЕГРН
-  - Граница кадастрового квартала, сведения о которой внесены в ЕГРН
-  37:24:040125 - Номер кадастрового квартала
-  - Граница земельного участка, сведения о которой внесены в ЕГРН
-  :208 - Номер земельного участка, сведения о котором внесены в ЕГРН

Подпись: _____ Дата « 13 » сентября 20 22 г.

Место для отписки, печати (при наличии) лица, составившего описание местоположения границ объекта





Масштаб 1:1 000

Используемые условные знаки и обозначения:

— Граница объекта

I • - Характерная точка объекта

— Граница населенного пункта, сведения о которой внесены в ЕГРН

37:05-4.67 - Номер границы населенного пункта, муниципального образования, сведения о которой внесены в ЕГРН

— Граница кадастрового квартала, сведения о которой внесены в ЕГРН

37:24:040125 - Номер кадастрового квартала

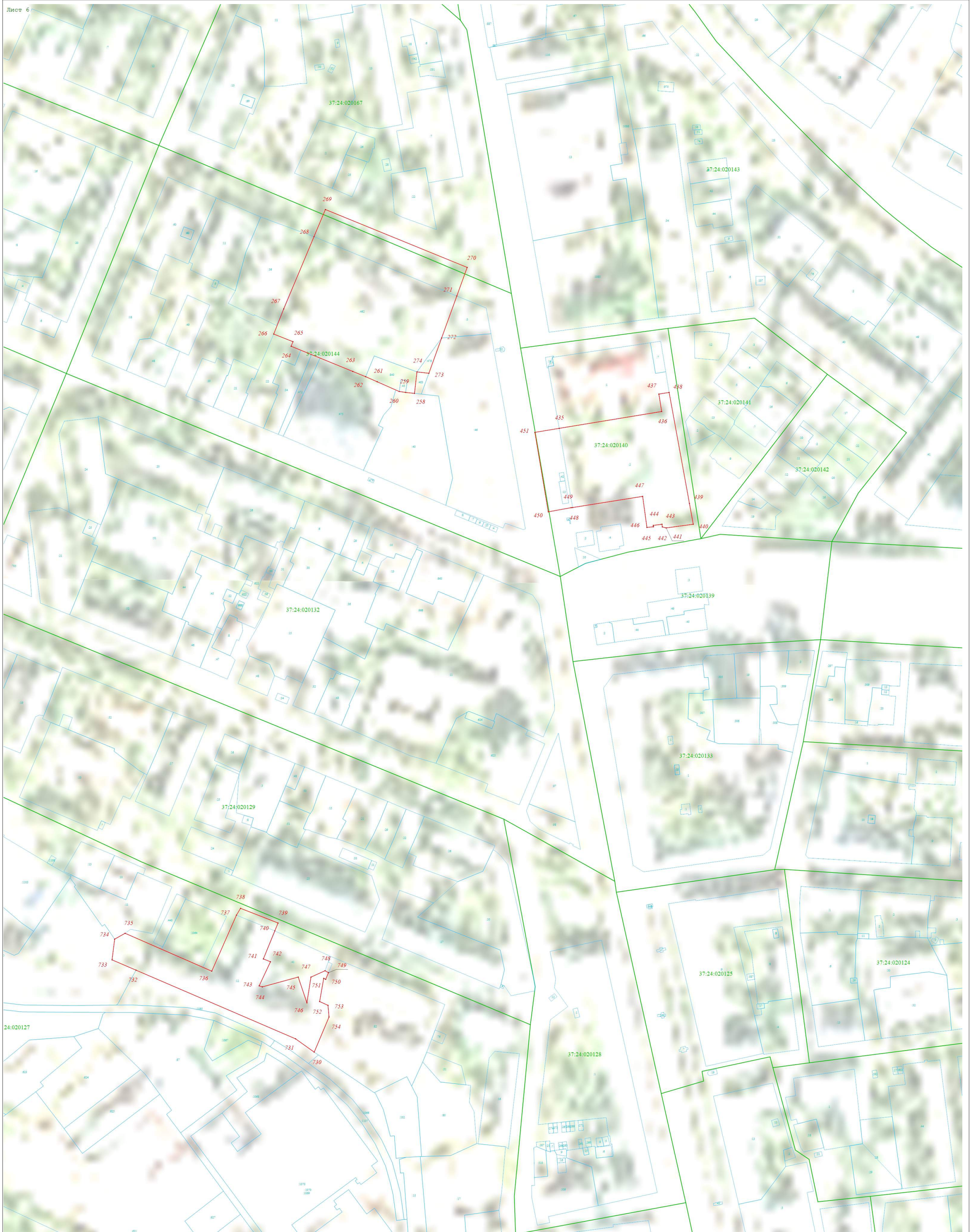
— Граница земельного участка, сведения о которой внесены в ЕГРН

:208 - Номер земельного участка, сведения о котором внесены в ЕГРН

Подпись _____ Дата « 13 » сентября 20 22 г.









Место для оттиска печати (при наличии) лица, составившего описание местоположения границ объекта





Масштаб 1:1 000

Используемые условные знаки и обозначения:

-  - Граница объекта
-  - Характерная точка объекта
-  - Граница населенного пункта, сведения о которой внесены в ЕГРН
-  - Номер границы населенного пункта, муниципального образования, сведения о которой внесены в ЕГРН
-  - Граница кадастрового квартала, сведения о которой внесены в ЕГРН
-  - Номер кадастрового квартала
-  - Граница кадастрового участка, сведения о которой внесены в ЕГРН
-  - Номер земельного участка, сведения о котором внесены в ЕГРН

Подпись: _____ Дата « 13 » сентября 20 22 г.

Место для отбора печати (при наличии) лица, составившего описание местоположения границ объекта





Масштаб 1:1 000

Используемые условные знаки и обозначения:

- - Граница объекта
- - Характерная точка объекта
- - Граница населенного пункта, сведения о которой внесены в ЕГРН
- 37:05-4.67 - Номер границы населенного пункта, муниципального образования, сведения о которой внесены в ЕГРН
- - Граница кадастрового квартала, сведения о которой внесены в ЕГРН
- 37:24:040125 - Номер кадастрового квартала
- - Границы земельного участка, сведения о которой внесены в ЕГРН
- 37:24:040125 - Номер земельного участка, сведения о котором внесены в ЕГРН

После подписания печатью (подписи) лица, составившего описание местоположения границ объекта

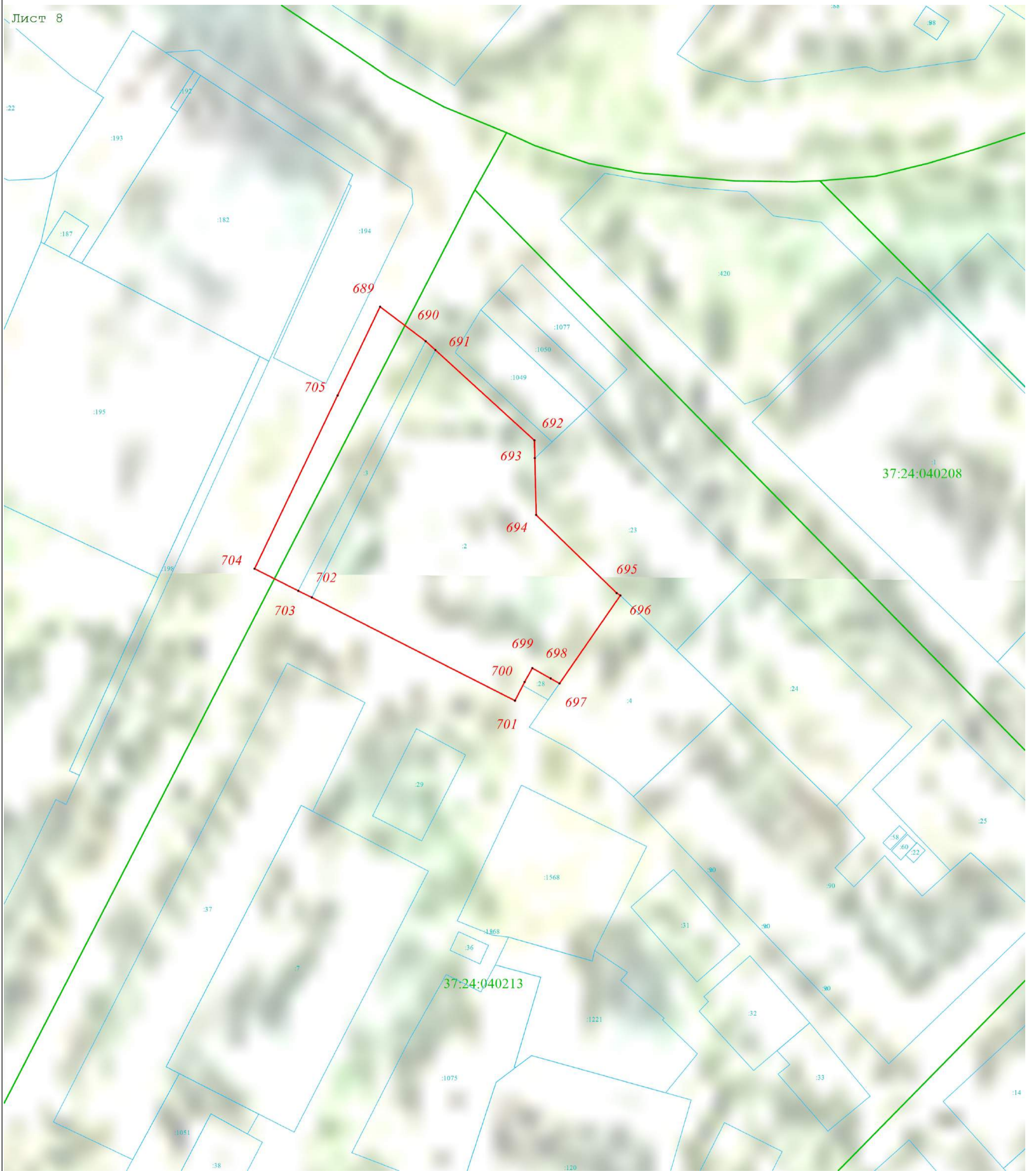
Дата « 13 » сентября 20 22 г.

Место для отбора печати (подписи) лица, составившего описание местоположения границ объекта











Раздел 4
План границ объекта

Лист 8



Масштаб 1:1 000

Используемые условные знаки и обозначения:

-  - Граница объекта
-  - Характерная точка объекта
-  - Граница населенного пункта, сведения о которой внесены в ЕГРН
-  - Номер границы населенного пункта, муниципального образования, сведения о которой внесены в ЕГРН
-  - Граница кадастрового квартала, сведения о которой внесены в ЕГРН
-  - Номер кадастрового квартала
-  - Граница земельного участка, сведения о которой внесены в ЕГРН
-  - Номер земельного участка, сведения о котором внесены в ЕГРН

Подпись _____ Дата « 13 » сентября 20 22 г.

Место для оттиска печати (при наличии) лица, составившего описание местоположения границ объекта













37:24:040228

Масштаб 1:1 000

Используемые условные знаки и обозначения:

-  - Граница объекта
-  - Характерная точка объекта
-  - Граница населенного пункта, сведения о которой внесены в ЕГРН
-  - Номер границы населенного пункта, муниципального образования, сведения о которой внесены в ЕГРН
-  - Граница кадастрового квартала, сведения о которой внесены в ЕГРН
-  - Номер кадастрового квартала
-  - Граница земельного участка, сведения о которой внесены в ЕГРН
-  - Номер земельного участка, сведения о котором внесены в ЕГРН

Подпись _____ Дата « 13 » сентября 20 22 г.

Место для отбора печати (при наличии) лица, составившего описание местоположения границ объекта





Масштаб 1:1 000

Используемые условные знаки и обозначения:

- Граница объекта
- Характерная точка объекта
- Граница населенного пункта, сведения о которой внесены в ЕГРН
- 37:05-4.67 — Номер границы населенного пункта, муниципального образования, сведения о которой внесены в ЕГРН
- Граница кадастрового квартала, сведения о которой внесены в ЕГРН
- 37:24-04-0125 — Номер кадастрового квартала
- Границы объектов недвижимости, сведения о которой внесены в ЕГРН
- Номер земельного участка, сведения о котором внесены в ЕГРН

Полномочия: _____ Дата « 13 » сентября 20 22 г.

Место для подписей и печати (при наличии) лица, составившего описание местоположения границ объекта





Масштаб 1:1 000

- Используемые условные знаки и обозначения:
- Граница объекта
 - Характерная точка объекта
 - Граница населенного пункта, сведения о которой внесены в ЕГРН
 - 37:05-4.67 — Номер границы населенного пункта, муниципального образования, сведения о которой внесены в ЕГРН
 - Граница кадастрового квартала, сведения о которой внесены в ЕГРН
 - 37:24:010125 — Номер кадастрового квартала
 - 37:24:010125 — Номер кадастрового участка, сведения о которой внесены в ЕГРН
 - Граница земельного участка, сведения о котором внесены в ЕГРН

Подпись: _____ Дата « 13 » сентября 20 22 г.

Место для отложения печати (при наличии) лица, составившего описание местоположения границ объекта






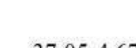


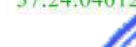

Раздел 4
План границ объекта

Лист 13



Масштаб 1:1 000

Используемые условные знаки и обозначения:

-  - Граница объекта
-  - Характерная точка объекта
-  - Граница населенного пункта, сведения о которой внесены в ЕГРН
-  - Номер границы населенного пункта, муниципального образования, сведения о которой внесены в ЕГРН
-  - Граница кадастрового квартала, сведения о которой внесены в ЕГРН
-  - Номер кадастрового квартала
-  - Граница земельного участка, сведения о которой внесены в ЕГРН
-  - Номер земельного участка, сведения о котором внесены в ЕГРН

Подпись: _____ Дата « 13 » сентября 20 22 г.

Место для отпечатка печати (при наличии) лица, составившего описание местоположения границ объекта











Раздел 4
План границ объекта

Лист 14



Масштаб 1:1 000

Используемые условные знаки и обозначения:

-  - Граница объекта
-  - Характерная точка объекта
-  - Граница населенного пункта, сведения о которой внесены в ЕГРН
-  37:05-4.67 - Номер границы населенного пункта, муниципального образования, сведения о которой внесены в ЕГРН
-  - Граница кадастрового квартала, сведения о которой внесены в ЕГРН
-  37:24:040125 - Номер кадастрового квартала
-  - Граница земельного участка, сведения о которой внесены в ЕГРН
-  :208 - Номер земельного участка, сведения о котором внесены в ЕГРН

Подпись _____ Дата « 13 » сентября 20 22 г.









Место для оттиска печати (при наличии) лица, составившего описание местоположения границ объекта





Масштаб 1:1 000

Используемые условные знаки и обозначения:

-  - Граница объекта
-  - Характерная точка объекта
-  - Граница населенного пункта, сведения о которой внесены в ЕГРН
-  - Номер границы населенного пункта, муниципального образования, сведения о которой внесены в ЕГРН
-  - Граница кадастрового квартала, сведения о которой внесены в ЕГРН
-  - Номер кадастрового квартала
-  - Граница земельного участка, сведения о которой внесены в ЕГРН
-  - Номер земельного участка, сведения о котором внесены в ЕГРН

Подпись _____ Дата « 13 » сентября 20 22 г.









Место для отбора печати (при наличии) лица, составившего описание местоположения границ объекта





Масштаб 1:1 000

Используемые условные знаки и обозначения:

-  - Граница объекта
-  - Характерная точка объекта
-  - Граница населенного пункта, сведения о которой внесены в ЕГРН
-  - Номер границы населенного пункта, муниципального образования, сведения о которой внесены в ЕГРН 37:05-4.67
-  - Граница кадастрового квартала, сведения о которой внесены в ЕГРН
-  - Номер кадастрового квартала 37:24:040125
-  - Граница земельного участка, сведения о которой внесены в ЕГРН
-  - Номер земельного участка, сведения о котором внесены в ЕГРН :208

Подпись _____ Дата « 13 » сентября 20 22 г.









Место для отпечатка печати (при наличии) лица, составившего описание местоположения границ объекта





Масштаб 1:1 000

Используемые условные знаки и обозначения:

-  - Граница объекта
-  - Характерная точка объекта
-  - Граница населенного пункта, сведения о которой внесены в ЕГРН
-  - Номер границы населенного пункта, муниципального образования, сведения о которой внесены в ЕГРН
-  - Граница кадастрового квартала, сведения о которой внесены в ЕГРН
-  - Номер кадастрового квартала
-  - Граница земельного участка, сведения о которой внесены в ЕГРН
-  - Номер земельного участка, сведения о котором внесены в ЕГРН

Подпись _____ Дата « 13 » сентября 20 22 г.









Место для оттиска печати (при наличии) лица, составившего описание местоположения границ объекта





Масштаб 1:1 000

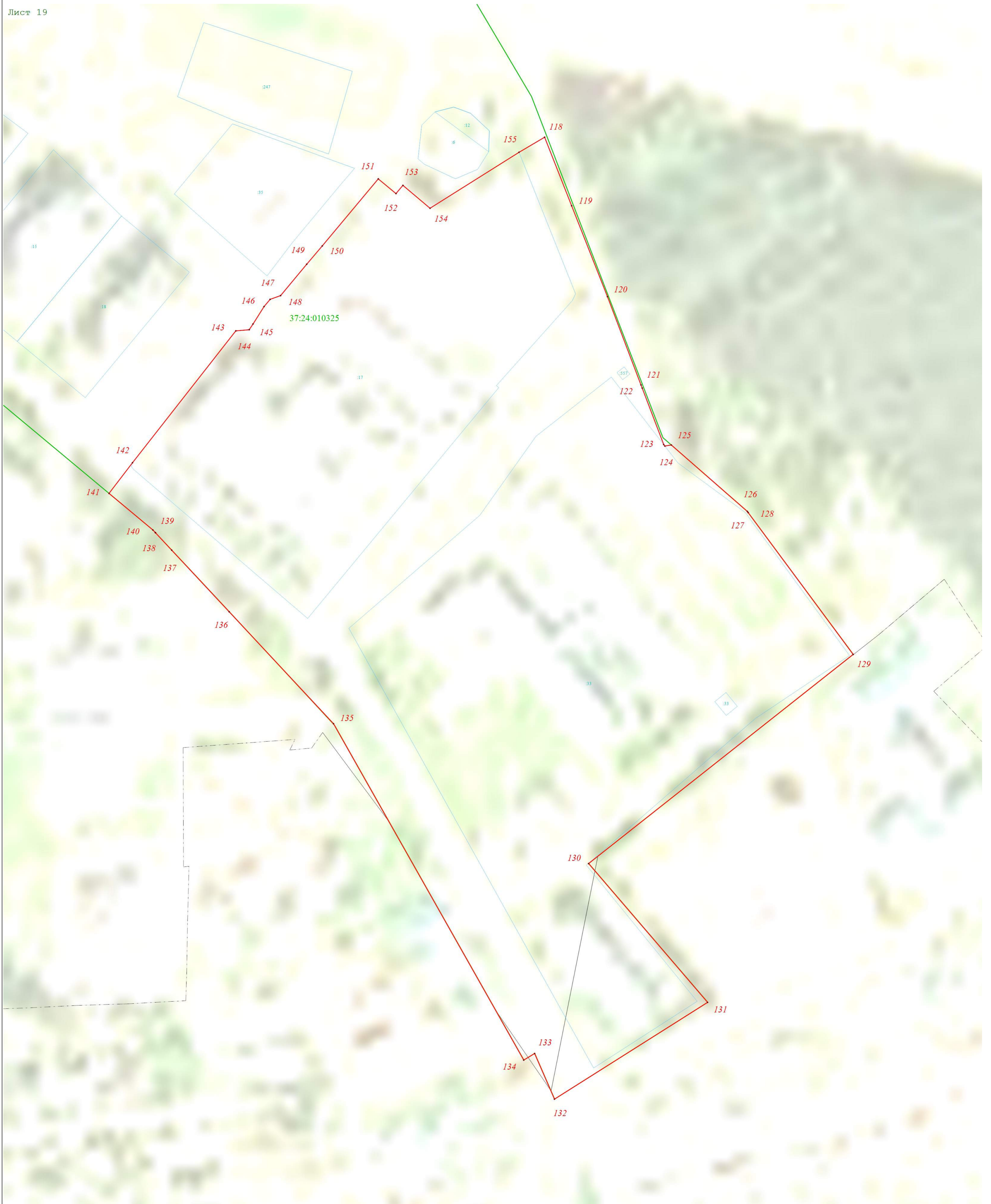
Используемые условные знаки и обозначения:

-  - Граница объекта
-  - Характерная точка объекта
-  - Граница населенного пункта, сведения о которой внесены в ЕГРН
-  37:05-4.67 - Номер границы населенного пункта, муниципального образования, сведения о которой внесены в ЕГРН
-  - Граница кадастрового квартала, сведения о которой внесены в ЕГРН
-  37:24:040125 - Номер кадастрового квартала
-  - Граница земельного участка, сведения о которой внесены в ЕГРН
-  :208 - Номер земельного участка, сведения о котором внесены в ЕГРН

Подпись _____ Дата « 13 » сентября 20 22 г.









Место для оттиска печати (при наличии) лица, составившего описание местоположения границ объекта






Масштаб 1:1 000

Используемые условные знаки и обозначения:

-  - Граница объекта
-  - Характерная точка объекта
-  - Граница населенного пункта, сведения о которой внесены в ЕГРН
-  37:05-4.67 - Номер границы населенного пункта, муниципального образования, сведения о которой внесены в ЕГРН
-  - Граница кадастрового квартала, сведения о которой внесены в ЕГРН
-  37:24:040125 - Номер кадастрового квартала
-  - Граница земельного участка, сведения о которой внесены в ЕГРН
-  :208 - Номер земельного участка, сведения о котором внесены в ЕГРН

Подпись _____ Дата « 13 » сентября 20 22 г.

Место для отрисовки печати (при наличии) лица, составившего описание местоположения границ объекта





Масштаб 1:1 000

Используемые условные знаки и обозначения:

- - Граница объекта
- - Характерная точка объекта
- - Граница населенного пункта, сведения о которой внесены в ЕГРН
- 37:05-4.67 - Номер границы населенного пункта, муниципального образования, сведения о которой внесены в ЕГРН
- - Граница кадастрового квартала, сведения о которой внесены в ЕГРН
- 37:24:040125 - Номер кадастрового квартала
- 37:24:010315 - Номер кадастрового участка, сведения о которой внесены в ЕГРН
- 20 - Номер земельного участка, сведения о котором внесены в ЕГРН

Поземельный отдел Администрации муниципального образования «Салавдинский район» Краснодарского края
Дата « 13 » сентября 20 22 г.

Место для отложения печати (подлинного) лица, составившего описание местоположения границ объекта






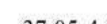




Раздел 4
План границ объекта

Лист 21



Масштаб 1:1 000

Используемые условные знаки и обозначения:

-  - Граница объекта
-  - Характерная точка объекта
-  - Граница населенного пункта, сведения о которой внесены в ЕГРН
-  - Номер границы населенного пункта, муниципального образования, сведения о которой внесены в ЕГРН
-  - Граница кадастрового квартала, сведения о которой внесены в ЕГРН
-  - Номер кадастрового квартала
-  - Граница земельного участка, сведения о которой внесены в ЕГРН
-  - Номер земельного участка, сведения о котором внесены в ЕГРН

Подпись _____ Дата « 13 » сентября 20 22 г.

Место для отиска, печати (при наличии) лица, составившего описание местоположения границ объекта











Раздел 4
План границ объекта

Лист 228



Масштаб 1:1 000

Используемые условные знаки и обозначения:

-  - Граница объекта
-  - Характерная точка объекта
-  - Граница населенного пункта, сведения о которой внесены в ЕГРН
-  - Номер границы населенного пункта, муниципального образования, сведения о которой внесены в ЕГРН
-  - Граница кадастрового квартала, сведения о которой внесены в ЕГРН
-  - Номер кадастрового квартала
-  - Граница земельного участка, сведения о которой внесены в ЕГРН
-  - Номер земельного участка, сведения о котором внесены в ЕГРН

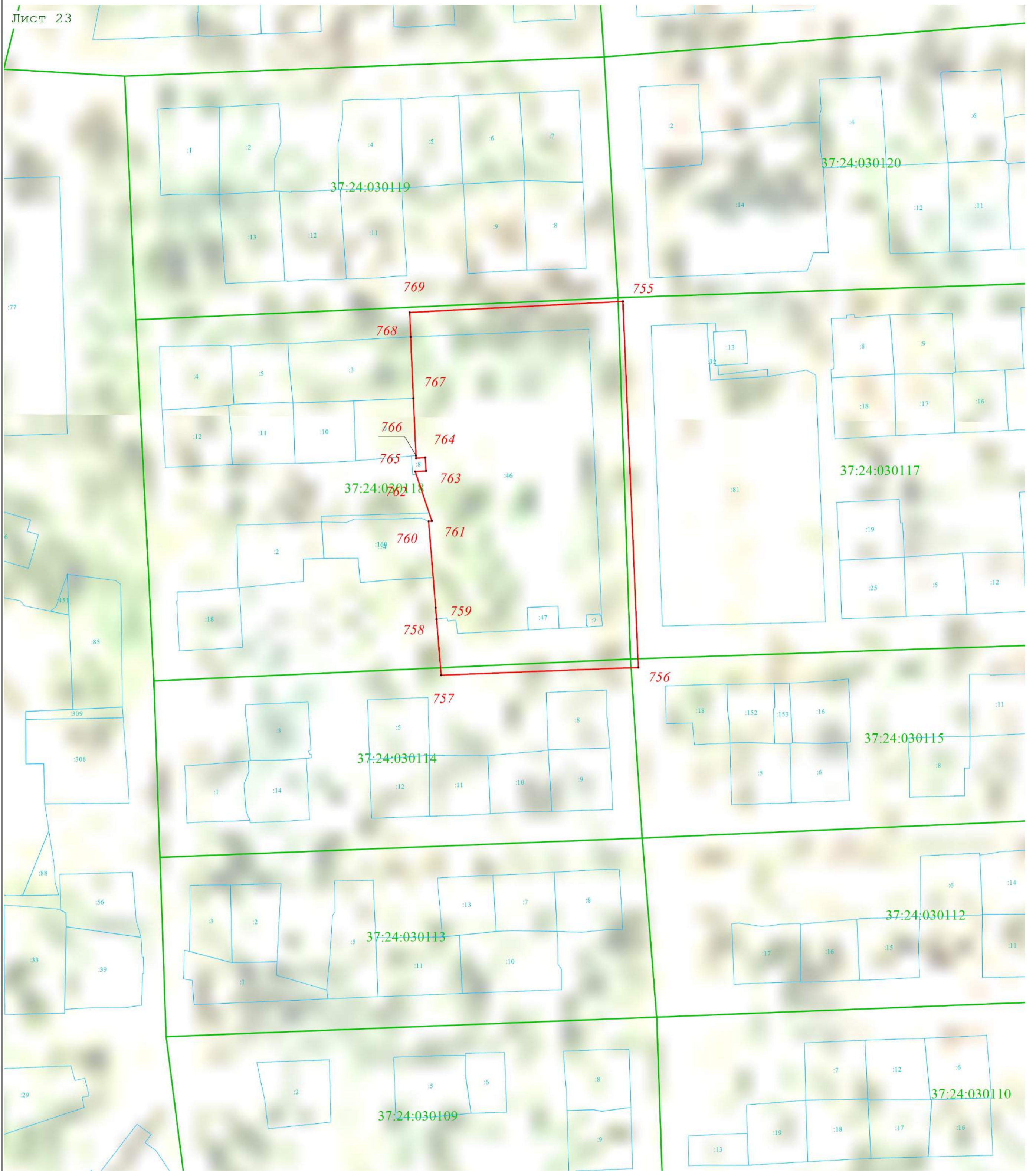
Подпись _____ Дата « 13 » сентября 20 22 г.

Место для оттиска печати (при наличии) лица, составившего описание местоположения границ объекта











Раздел 4
План границ объекта

Лист 23



Масштаб 1:1 000

Используемые условные знаки и обозначения:

-  - Граница объекта
-  - Характерная точка объекта
-  - Граница населенного пункта, сведения о которой внесены в ЕГРН
-  - Номер границы населенного пункта, муниципального образования, сведения о которой внесены в ЕГРН
-  - Граница кадастрового квартала, сведения о которой внесены в ЕГРН
-  - Номер кадастрового квартала
-  - Граница земельного участка, сведения о которой внесены в ЕГРН
-  - Номер земельного участка, сведения о котором внесены в ЕГРН

Подпись _____ Дата « 13 » сентября 20 22 г.









Место для оттиска печати (при наличии) лица, составившего описание местоположения границ объекта





Масштаб 1:1 000

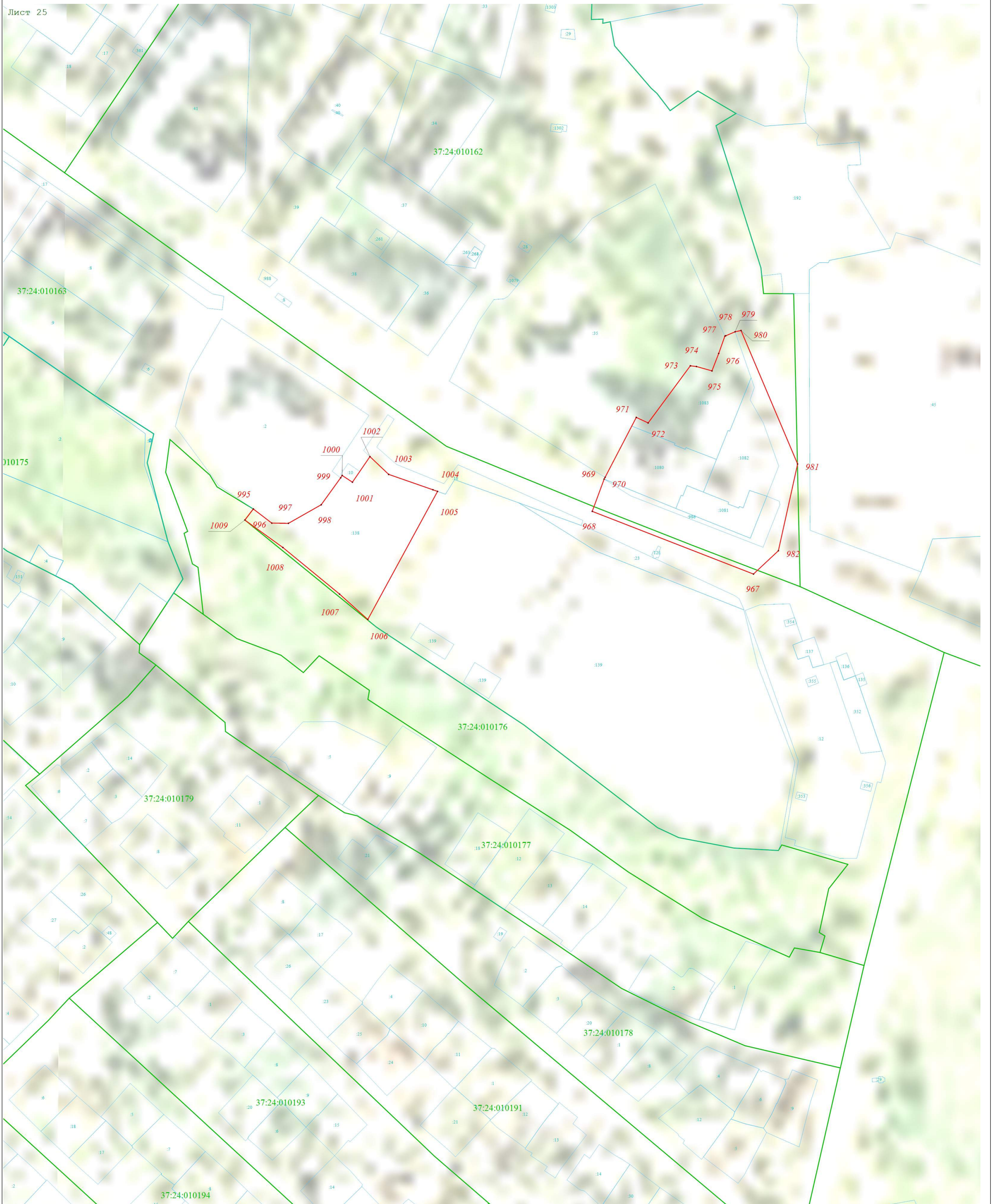
Используемые условные знаки и обозначения:

-  - Граница объекта
-  - Характерная точка объекта
-  - Граница населенного пункта, сведения о которой внесены в ЕГРН
-  37:05-4.67 - Номер границы населенного пункта, муниципального образования, сведения о которой внесены в ЕГРН
-  - Граница кадастрового квартала, сведения о которой внесены в ЕГРН
-  37:24:040125 - Номер кадастрового квартала
-  - Граница земельного участка, сведения о которой внесены в ЕГРН
-  :208 - Номер земельного участка, сведения о котором внесены в ЕГРН

Подпись _____ Дата « 13 » сентября 20 22 г.







Место для оттиска печати (при наличии) лица, составившего описание местоположения границ объекта






Масштаб 1:1 000

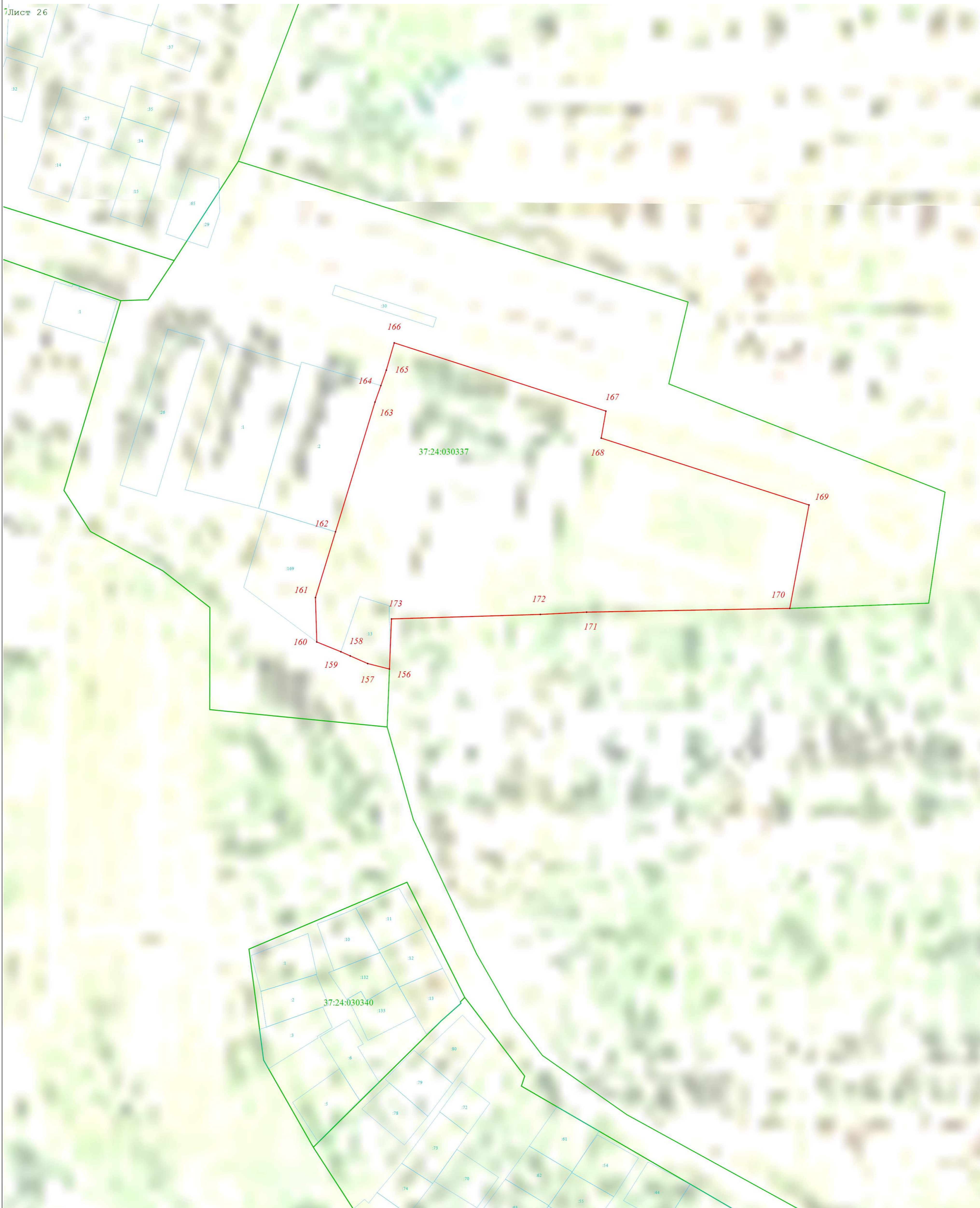
Используемые условные знаки и обозначения:

-  - Граница объекта
-  - Характерная точка объекта
-  - Граница населенного пункта, сведения о которой внесены в ЕГРН
- 37:05-4.67 - Номер границы населенного пункта, муниципального образования, сведения о которой внесены в ЕГРН
-  - Граница кадастрового квартала, сведения о которой внесены в ЕГРН
- 37:24:040125 - Номер кадастрового квартала
-  - Граница земельного участка, сведения о которой внесены в ЕГРН
-  - Номер земельного участка, сведения о котором внесены в ЕГРН

Получено _____ Дата « 13 » сентября 20 22 г.









Место для отрисовки печати (при наличии) лица, составившего описание местоположения границ объекта





Масштаб 1:1 000

Используемые условные знаки и обозначения:

-  - Граница объекта
-  - Характерная точка объекта
-  - Граница населенного пункта, сведения о которой внесены в ЕГРН
-  - Номер границы населенного пункта, муниципального образования, сведения о которой внесены в ЕГРН
-  - Граница кадастрового квартала, сведения о которой внесены в ЕГРН
-  - Номер кадастрового квартала
-  - Граница земельного участка, сведения о которой внесены в ЕГРН
-  - Номер земельного участка, сведения о котором внесены в ЕГРН

Подпись _____ Дата « 13 » сентября 20 22 г.









Место для отрисовки печати (при наличии) лица, составившего описание местоположения границ объекта





Масштаб 1:1 000

Используемые условные знаки и обозначения:

-  - Граница объекта
-  - Характерная точка объекта
-  - Граница населенного пункта, сведения о которой внесены в ЕГРН
-  - Номер границы населенного пункта, муниципального образования, сведения о которой внесены в ЕГРН
-  - Граница кадастрового квартала, сведения о которой внесены в ЕГРН
-  - Номер кадастрового квартала
-  - Граница земельного участка, сведения о которой внесены в ЕГРН
-  - Номер земельного участка, сведения о котором внесены в ЕГРН

Подпись _____ Дата « 13 » сентября 20 22 г.

Место для отбора печати (при наличии) лица, составившего описание местоположения границ объекта











Раздел 4
План границ объекта

Лист 28



Масштаб 1:1 000

Используемые условные знаки и обозначения:

-  - Граница объекта
-  - Характерная точка объекта
-  - Граница населенного пункта, сведения о которой внесены в ЕГРН
-  - Номер границы населенного пункта, муниципального образования, сведения о которой внесены в ЕГРН
-  - Граница кадастрового квартала, сведения о которой внесены в ЕГРН
-  - Номер кадастрового квартала
-  - Граница земельного участка, сведения о которой внесены в ЕГРН
-  - Номер земельного участка, сведения о котором внесены в ЕГРН

Подпись _____ Дата « 13 » сентября 20 22 г.

Место для оттиска печати (при наличии) лица, составившего описание местоположения границ объекта











Раздел 4
План границ объекта

Лист 29




Масштаб 1:1 000

Используемые условные знаки и обозначения:

-  - Граница объекта
-  - Характерная точка объекта
-  - Граница населенного пункта, сведения о которой внесены в ЕГРН
-  - Номер границы населенного пункта, муниципального образования, сведения о которой внесены в ЕГРН
-  - Граница кадастрового квартала, сведения о которой внесены в ЕГРН
-  - Номер кадастрового квартала
-  - Граница земельного участка, сведения о которой внесены в ЕГРН
-  - Номер земельного участка, сведения о котором внесены в ЕГРН

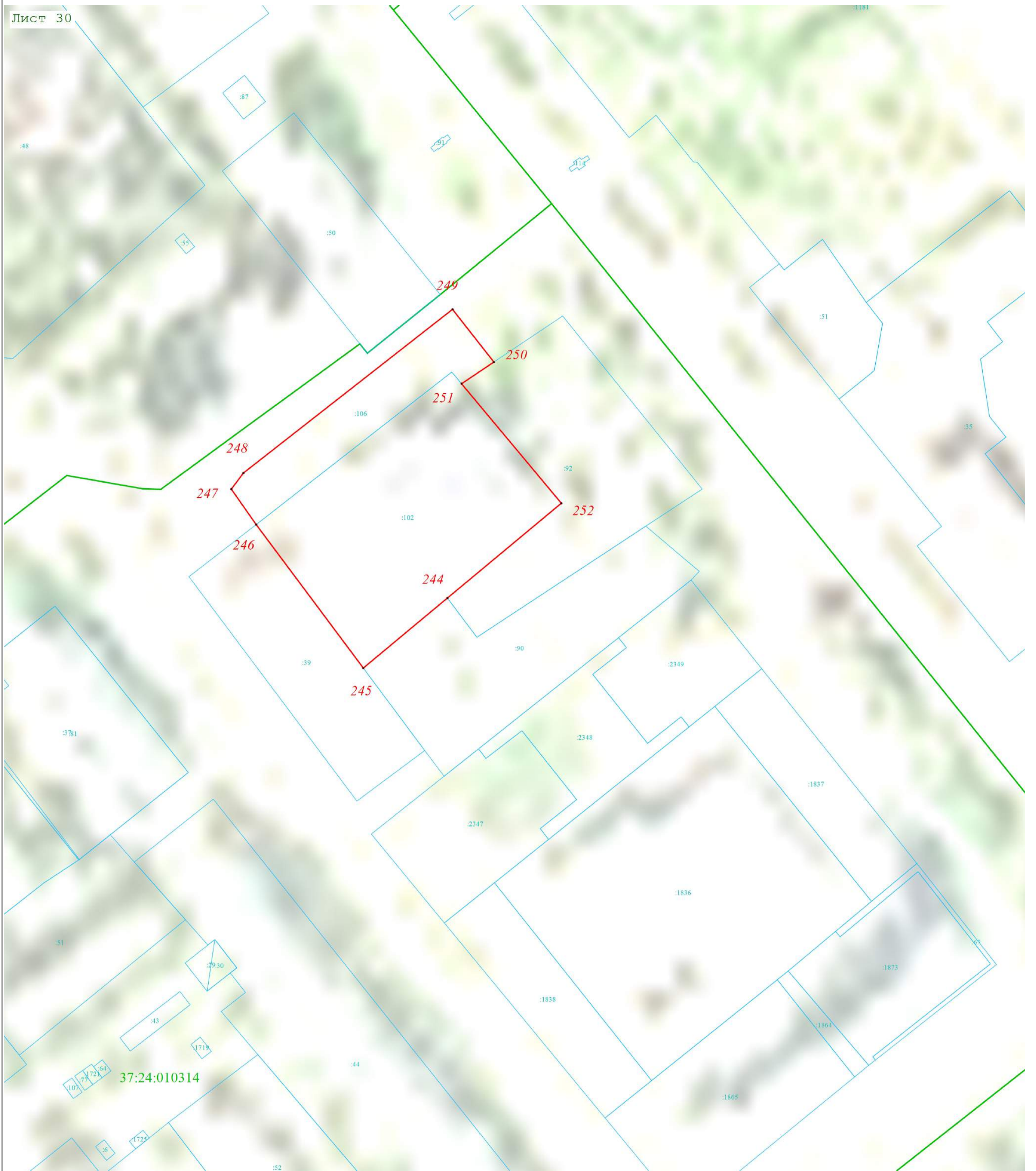
Подпись _____ Дата « 13 » сентября 20 22 г.

Место для отгоскода печати (при наличии) лица, составившего описание местоположения границ объекта











Раздел 4
План границ объекта

Лист 30



Масштаб 1:1 000

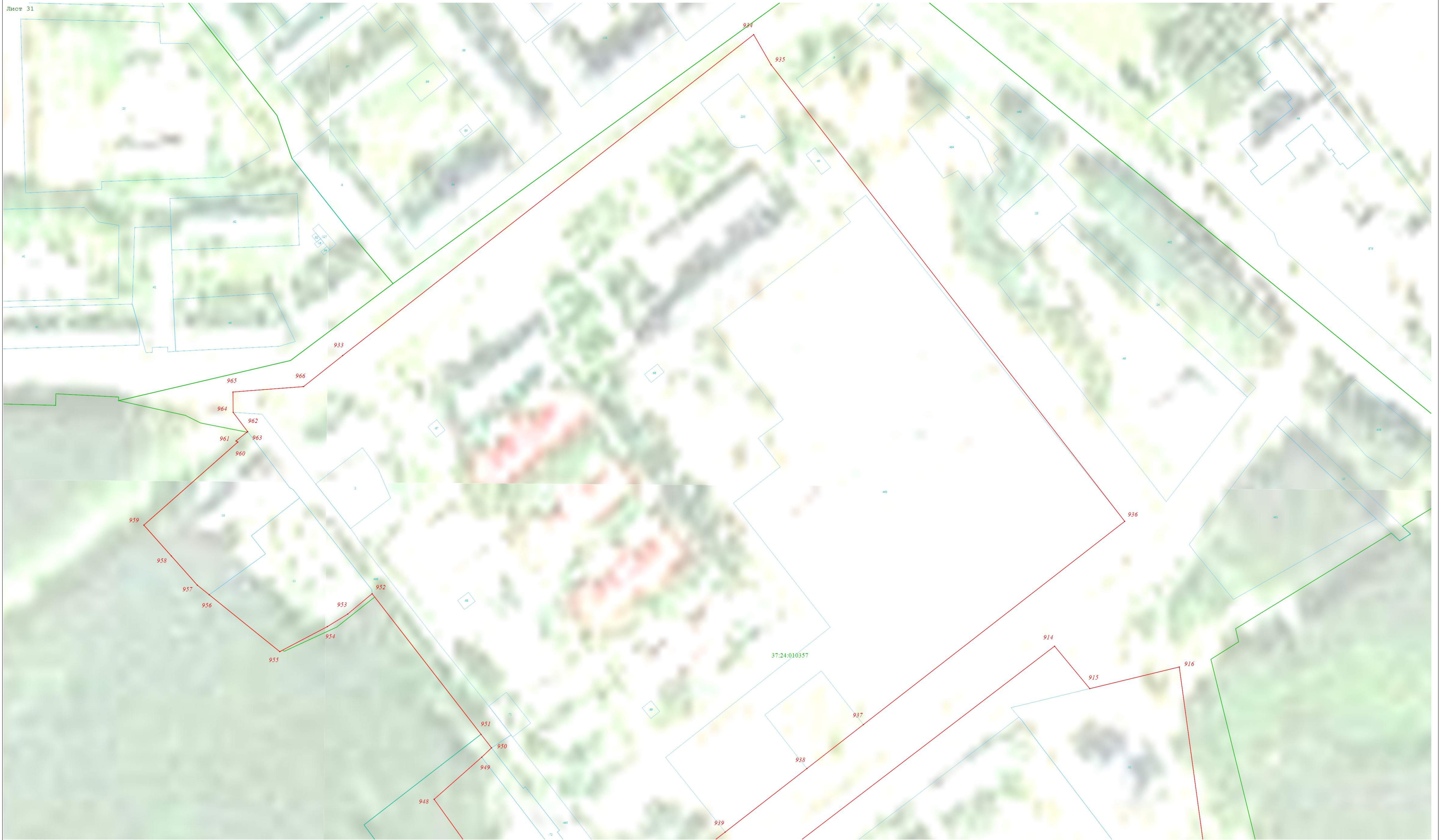
Используемые условные знаки и обозначения:

-  - Граница объекта
-  - Характерная точка объекта
-  - Граница населенного пункта, сведения о которой внесены в ЕГРН
-  - Номер границы населенного пункта, муниципального образования, сведения о которой внесены в ЕГРН
-  - Граница кадастрового квартала, сведения о которой внесены в ЕГРН
-  - Номер кадастрового квартала
-  - Граница земельного участка, сведения о которой внесены в ЕГРН
-  - Номер земельного участка, сведения о котором внесены в ЕГРН

Подпись _____ Дата « 13 » сентября 20 22 г.


Место для оттиска печати (при наличии) лица, составившего описание местоположения границ объекта





Масштаб 1:1 000

Используемые условные знаки и обозначения:
— Граница объекта
• Характерная точка объекта
— Граница населенного пункта, сведения о которой внесены в ЕГРН
37:05-4.67 — Номер границы населенного пункта, муниципального образования, сведения о которой внесены в ЕГРН
— Граница кадастрового квартала, сведения о которой внесены в ЕГРН
37:24-040125 — Номер кадастрового квартала
— Граница земельного участка (вместе), сведения о которой внесены в ЕГРН
37:24-040125 — Номер земельного участка, сведения о котором внесены в ЕГРН
Подпись: _____ Дата « 13 » сентября 20 22 г.
Место для печати (при наличии) лица, составившего описание местоположения границ объекта





Масштаб 1:1 000

Используемые условные знаки и обозначения:

- Граница объекта
- Характерная точка объекта
- Граница населенного пункта, сведения о которой внесены в ЕГРН
- 37:05-4.67 — Номер границы населенного пункта, муниципального образования, сведения о которой внесены в ЕГРН
- Граница кадастрового квартала, сведения о которой внесены в ЕГРН
- 37:24:040125 — Номер кадастрового квартала
- Граница земельного участка, сведения о которой внесены в ЕГРН
- 20 — Номер земельного участка, сведения о котором внесены в ЕГРН

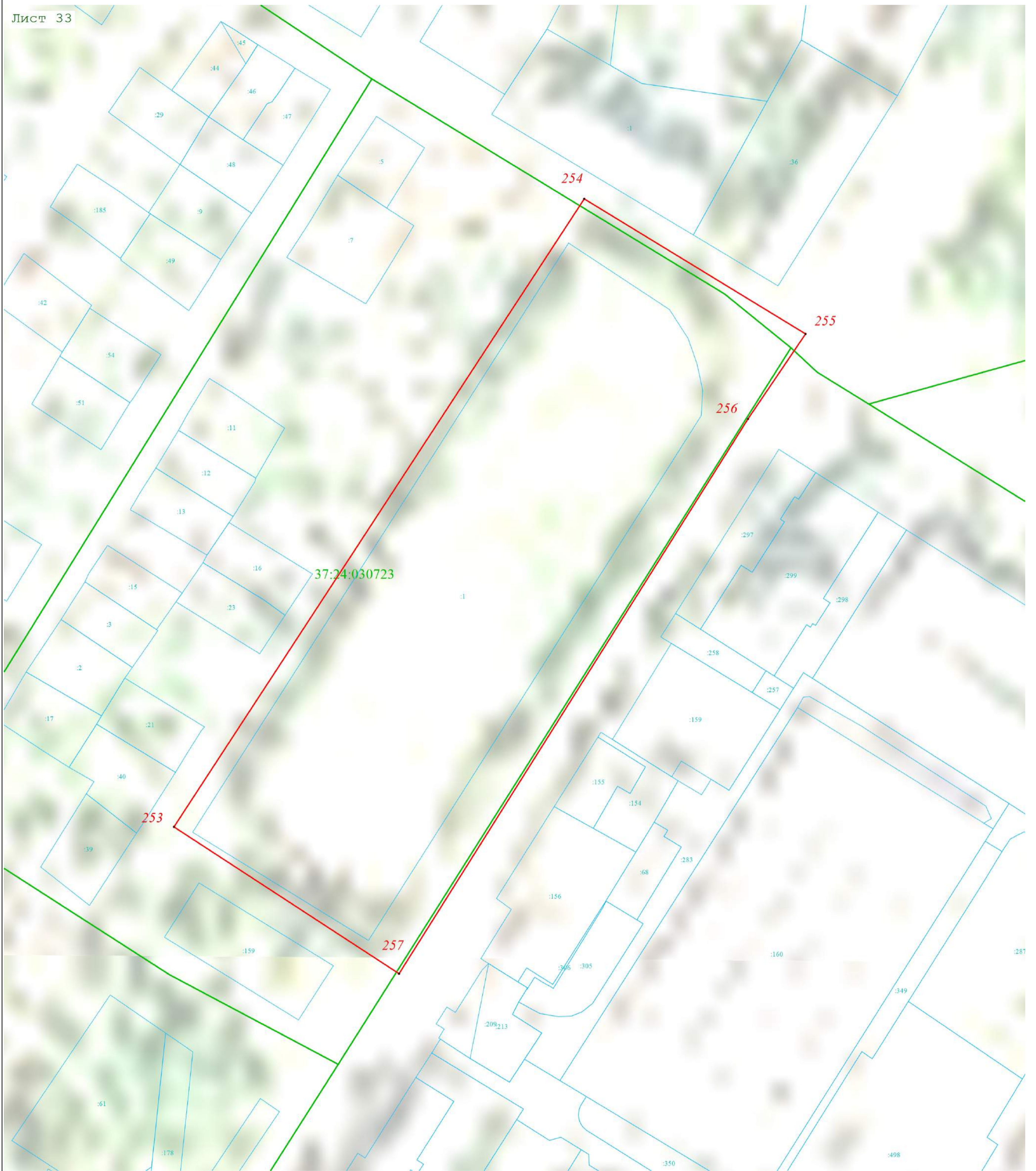
Подпись: _____ Дата « 13 » сентября 20 22 г.

Место для печати (подпись) лица, составившего описание местоположения границ объекта











Раздел 4
План границ объекта

Лист 33




Масштаб 1:1 000

Используемые условные знаки и обозначения:

-  - Граница объекта
-  - Характерная точка объекта
-  - Граница населенного пункта, сведения о которой внесены в ЕГРН
-  - Номер границы населенного пункта, муниципального образования, сведения о которой внесены в ЕГРН
-  - Граница кадастрового квартала, сведения о которой внесены в ЕГРН
-  - Номер кадастрового квартала
-  - Граница земельного участка, сведения о которой внесены в ЕГРН
-  - Номер земельного участка, сведения о котором внесены в ЕГРН

Подпись: _____ Дата « 13 » сентября 20 22 г.

Место для оттиска печати (при наличии) лица, составившего описание местоположения границ объекта



Прохождение границы		Описание прохождения границы
от точки	до точки	
1	2	3
1		
1	2	-
2	3	-
3	4	-
4	5	-
5	6	-
6	7	-
7	8	-
8	9	-
9	10	-
10	11	-
11	12	-
12	13	-
13	14	-
14	15	-
15	16	-
16	1	-
2		
17	18	-
18	19	-
19	20	-
20	21	-
21	22	-
22	23	-
23	24	-
24	25	-
25	26	-
26	27	-
27	28	-
28	29	-
29	30	-
30	31	-
31	32	-
32	33	-
33	34	-
34	35	-
35	36	-
36	37	-
37	38	-
38	39	-
39	40	-
40	41	-
41	42	-
42	43	-
43	44	-
44	45	-
45	46	-
46	47	-
47	48	-
48	49	-
49	50	-
50	51	-
51	52	-
52	53	-
53	54	-

1	2	3
54	55	-
55	56	-
56	57	-
57	58	-
58	59	-
59	60	-
60	61	-
61	62	-
62	63	-
63	64	-
64	65	-
65	66	-
66	67	-
67	17	-
3		
68	69	-
69	70	-
70	71	-
71	72	-
72	73	-
73	74	-
74	75	-
75	76	-
76	77	-
77	78	-
78	79	-
79	80	-
80	81	-
81	82	-
82	83	-
83	84	-
84	85	-
85	86	-
86	87	-
87	88	-
88	89	-
89	90	-
90	91	-
91	92	-
92	93	-
93	94	-
94	95	-
95	96	-
96	97	-
97	98	-
98	99	-
99	100	-
100	101	-
101	102	-
102	103	-
103	104	-
104	105	-
105	106	-
106	107	-
107	108	-
108	109	-
109	110	-

1	2	3
110	111	-
111	112	-
112	113	-
113	114	-
114	115	-
115	116	-
116	117	-
117	68	-
4		
118	119	-
119	120	-
120	121	-
121	122	-
122	123	-
123	124	-
124	125	-
125	126	-
126	127	-
127	128	-
128	129	-
129	130	-
130	131	-
131	132	-
132	133	-
133	134	-
134	135	-
135	136	-
136	137	-
137	138	-
138	139	-
139	140	-
140	141	-
141	142	-
142	143	-
143	144	-
144	145	-
145	146	-
146	147	-
147	148	-
148	149	-
149	150	-
150	151	-
151	152	-
152	153	-
153	154	-
154	155	-
155	118	-
5		
156	157	-
157	158	-
158	159	-
159	160	-
160	161	-
161	162	-
162	163	-
163	164	-
164	165	-

1	2	3
165	166	-
166	167	-
167	168	-
168	169	-
169	170	-
170	171	-
171	172	-
172	173	-
173	156	-
6		
174	175	-
175	176	-
176	177	-
177	178	-
178	179	-
179	180	-
180	181	-
181	182	-
182	174	-
7		
183	184	-
184	185	-
185	186	-
186	187	-
187	188	-
188	189	-
189	190	-
190	191	-
191	192	-
192	183	-
8		
193	194	-
194	195	-
195	196	-
196	197	-
197	198	-
198	199	-
199	200	-
200	201	-
201	202	-
202	203	-
203	204	-
204	205	-
205	206	-
206	207	-
207	208	-
208	209	-
209	210	-
210	211	-
211	212	-
212	213	-
213	214	-
214	215	-
215	216	-
216	193	-
9		
217	218	-

1	2	3
218	219	-
219	220	-
220	221	-
221	222	-
222	223	-
223	224	-
224	225	-
225	226	-
226	227	-
227	228	-
228	229	-
229	230	-
230	231	-
231	217	-
10		
232	233	-
233	234	-
234	235	-
235	236	-
236	237	-
237	238	-
238	239	-
239	240	-
240	241	-
241	242	-
242	243	-
243	232	-
11		
244	245	-
245	246	-
246	247	-
247	248	-
248	249	-
249	250	-
250	251	-
251	252	-
252	244	-
12		
253	254	-
254	255	-
255	256	-
256	257	-
257	253	-
13		
258	259	-
259	260	-
260	261	-
261	262	-
262	263	-
263	264	-
264	265	-
265	266	-
266	267	-
267	268	-
268	269	-
269	270	-
270	271	-

1	2	3
271	272	-
272	273	-
273	274	-
274	258	-
14		
275	276	-
276	277	-
277	278	-
278	279	-
279	280	-
280	281	-
281	282	-
282	283	-
283	284	-
284	285	-
285	286	-
286	287	-
287	288	-
288	289	-
289	275	-
15		
290	291	-
291	292	-
292	293	-
293	294	-
294	295	-
295	296	-
296	297	-
297	298	-
298	290	-
16		
299	300	-
300	301	-
301	302	-
302	303	-
303	304	-
304	305	-
305	306	-
306	307	-
307	308	-
308	309	-
309	310	-
310	311	-
311	312	-
312	313	-
313	314	-
314	315	-
315	316	-
316	317	-
317	318	-
318	319	-
319	320	-
320	321	-
321	322	-
322	323	-
323	324	-
324	325	-

1	2	3
325	326	-
326	327	-
327	328	-
328	329	-
329	330	-
330	331	-
331	332	-
332	333	-
333	334	-
334	335	-
335	336	-
336	337	-
337	338	-
338	339	-
339	340	-
340	341	-
341	342	-
342	343	-
343	344	-
344	345	-
345	346	-
346	347	-
347	299	-
17		
348	349	-
349	350	-
350	351	-
351	352	-
352	353	-
353	354	-
354	355	-
355	356	-
356	357	-
357	358	-
358	359	-
359	360	-
360	361	-
361	362	-
362	363	-
363	364	-
364	365	-
365	366	-
366	367	-
367	368	-
368	369	-
369	370	-
370	371	-
371	372	-
372	373	-
373	374	-
374	375	-
375	376	-
376	377	-
377	378	-
378	379	-
379	380	-
380	381	-

1	2	3
381	382	-
382	383	-
383	384	-
384	385	-
385	348	-
18		
386	387	-
387	388	-
388	389	-
389	390	-
390	391	-
391	392	-
392	393	-
393	394	-
394	395	-
395	396	-
396	397	-
397	398	-
398	399	-
399	400	-
400	401	-
401	402	-
402	403	-
403	404	-
404	405	-
405	406	-
406	386	-
19		
407	408	-
408	409	-
409	410	-
410	411	-
411	412	-
412	413	-
413	414	-
414	415	-
415	416	-
416	417	-
417	418	-
418	419	-
419	420	-
420	421	-
421	422	-
422	423	-
423	424	-
424	425	-
425	426	-
426	427	-
427	428	-
428	429	-
429	430	-
430	431	-
431	432	-
432	433	-
433	434	-
434	407	-
20		

1	2	3
435	436	-
436	437	-
437	438	-
438	439	-
439	440	-
440	441	-
441	442	-
442	443	-
443	444	-
444	445	-
445	446	-
446	447	-
447	448	-
448	449	-
449	450	-
450	451	-
451	435	-
21		
452	453	-
453	454	-
454	455	-
455	456	-
456	457	-
457	458	-
458	459	-
459	460	-
460	461	-
461	462	-
462	463	-
463	464	-
464	465	-
465	466	-
466	452	-
22		
467	468	-
468	469	-
469	470	-
470	471	-
471	472	-
472	473	-
473	474	-
474	475	-
475	467	-
23		
476	477	-
477	478	-
478	479	-
479	480	-
480	481	-
481	482	-
482	483	-
483	484	-
484	485	-
485	486	-
486	487	-
487	488	-
488	489	-

1	2	3
489	490	-
490	491	-
491	492	-
492	493	-
493	494	-
494	495	-
495	496	-
496	497	-
497	498	-
498	499	-
499	500	-
500	501	-
501	502	-
502	503	-
503	504	-
504	505	-
505	506	-
506	507	-
507	508	-
508	509	-
509	510	-
510	511	-
511	512	-
512	513	-
513	514	-
514	515	-
515	516	-
516	517	-
517	518	-
518	519	-
519	520	-
520	521	-
521	522	-
522	523	-
523	524	-
524	525	-
525	526	-
526	527	-
527	528	-
528	476	-
24		
529	530	-
530	531	-
531	532	-
532	533	-
533	534	-
534	535	-
535	536	-
536	537	-
537	538	-
538	539	-
539	540	-
540	541	-
541	542	-
542	543	-
543	544	-
544	545	-

1	2	3
545	546	-
546	547	-
547	548	-
548	549	-
549	529	-
25		
550	551	-
551	552	-
552	553	-
553	554	-
554	555	-
555	556	-
556	557	-
557	558	-
558	559	-
559	560	-
560	561	-
561	562	-
562	563	-
563	564	-
564	565	-
565	566	-
566	567	-
567	568	-
568	569	-
569	570	-
570	571	-
571	572	-
572	573	-
573	550	-
26		
574	575	-
575	576	-
576	577	-
577	578	-
578	579	-
579	580	-
580	581	-
581	582	-
582	583	-
583	584	-
584	585	-
585	586	-
586	587	-
587	588	-
588	589	-
589	590	-
590	591	-
591	592	-
592	593	-
593	594	-
594	574	-
27		
595	596	-
596	597	-
597	598	-
598	599	-

1	2	3
599	600	-
600	601	-
601	602	-
602	603	-
603	604	-
604	605	-
605	606	-
606	607	-
607	608	-
608	609	-
609	595	-
28		
610	611	-
611	612	-
612	613	-
613	614	-
614	615	-
615	616	-
616	617	-
617	618	-
618	619	-
619	620	-
620	621	-
621	622	-
622	623	-
623	624	-
624	625	-
625	610	-
29		
626	627	-
627	628	-
628	629	-
629	630	-
630	631	-
631	632	-
632	633	-
633	634	-
634	635	-
635	636	-
636	637	-
637	638	-
638	639	-
639	640	-
640	641	-
641	642	-
642	643	-
643	644	-
644	645	-
645	646	-
646	647	-
647	648	-
648	649	-
649	650	-
650	651	-
651	652	-
652	653	-
653	654	-

1	2	3
654	655	-
655	656	-
656	657	-
657	658	-
658	659	-
659	660	-
660	661	-
661	662	-
662	663	-
663	664	-
664	665	-
665	666	-
666	667	-
667	668	-
668	669	-
669	670	-
670	671	-
671	672	-
672	673	-
673	674	-
674	675	-
675	676	-
676	677	-
677	678	-
678	679	-
679	626	-
30		
680	681	-
681	682	-
682	683	-
683	684	-
684	685	-
685	686	-
686	687	-
687	688	-
688	680	-
31		
689	690	-
690	691	-
691	692	-
692	693	-
693	694	-
694	695	-
695	696	-
696	697	-
697	698	-
698	699	-
699	700	-
700	701	-
701	702	-
702	703	-
703	704	-
704	705	-
705	689	-
32		
706	707	-
707	708	-

1	2	3
708	709	-
709	710	-
710	711	-
711	712	-
712	713	-
713	714	-
714	715	-
715	716	-
716	717	-
717	718	-
718	719	-
719	720	-
720	721	-
721	706	-
33		
722	723	-
723	724	-
724	725	-
725	726	-
726	727	-
727	728	-
728	729	-
729	722	-
34		
730	731	-
731	732	-
732	733	-
733	734	-
734	735	-
735	736	-
736	737	-
737	738	-
738	739	-
739	740	-
740	741	-
741	742	-
742	743	-
743	744	-
744	745	-
745	746	-
746	747	-
747	748	-
748	749	-
749	750	-
750	751	-
751	752	-
752	753	-
753	754	-
754	730	-
35		
755	756	-
756	757	-
757	758	-
758	759	-
759	760	-
760	761	-
761	762	-

1	2	3
762	763	-
763	764	-
764	765	-
765	766	-
766	767	-
767	768	-
768	769	-
769	755	-
36		
770	771	-
771	772	-
772	773	-
773	774	-
774	775	-
775	776	-
776	777	-
777	778	-
778	779	-
779	780	-
780	781	-
781	782	-
782	783	-
783	784	-
784	785	-
785	786	-
786	787	-
787	788	-
788	789	-
789	790	-
790	791	-
791	792	-
792	793	-
793	794	-
794	795	-
795	796	-
796	797	-
797	798	-
798	799	-
799	800	-
800	801	-
801	802	-
802	803	-
803	804	-
804	805	-
805	806	-
806	807	-
807	808	-
808	809	-
809	810	-
810	811	-
811	812	-
812	813	-
813	814	-
814	815	-
815	816	-
816	817	-
817	818	-

1	2	3
818	819	-
819	820	-
820	821	-
821	822	-
822	823	-
823	824	-
824	825	-
825	826	-
826	827	-
827	828	-
828	829	-
829	830	-
830	831	-
831	832	-
832	833	-
833	834	-
834	835	-
835	836	-
836	837	-
837	838	-
838	839	-
839	840	-
840	841	-
841	842	-
842	843	-
843	844	-
844	845	-
845	846	-
846	847	-
847	848	-
848	849	-
849	850	-
850	851	-
851	852	-
852	853	-
853	854	-
854	855	-
855	770	-
37		
856	857	-
857	858	-
858	859	-
859	860	-
860	861	-
861	862	-
862	863	-
863	864	-
864	865	-
865	866	-
866	867	-
867	868	-
868	869	-
869	870	-
870	871	-
871	872	-
872	873	-
873	856	-

1	2	3
38		
874	875	-
875	876	-
876	877	-
877	878	-
878	879	-
879	880	-
880	881	-
881	882	-
882	883	-
883	884	-
884	885	-
885	886	-
886	887	-
887	888	-
888	889	-
889	890	-
890	891	-
891	892	-
892	893	-
893	894	-
894	895	-
895	896	-
896	897	-
897	898	-
898	899	-
899	900	-
900	901	-
901	902	-
902	903	-
903	904	-
904	905	-
905	906	-
906	907	-
907	908	-
908	909	-
909	910	-
910	911	-
911	912	-
912	874	-
39		
913	914	-
914	915	-
915	916	-
916	917	-
917	918	-
918	919	-
919	920	-
920	921	-
921	922	-
922	923	-
923	924	-
924	925	-
925	926	-
926	927	-
927	928	-
928	929	-

1	2	3
929	930	-
930	931	-
931	932	-
932	913	-
40		
933	934	-
934	935	-
935	936	-
936	937	-
937	938	-
938	939	-
939	940	-
940	941	-
941	942	-
942	943	-
943	944	-
944	945	-
945	946	-
946	947	-
947	948	-
948	949	-
949	950	-
950	951	-
951	952	-
952	953	-
953	954	-
954	955	-
955	956	-
956	957	-
957	958	-
958	959	-
959	960	-
960	961	-
961	962	-
962	963	-
963	964	-
964	965	-
965	966	-
966	933	-
41		
967	968	-
968	969	-
969	970	-
970	971	-
971	972	-
972	973	-
973	974	-
974	975	-
975	976	-
976	977	-
977	978	-
978	979	-
979	980	-
980	981	-
981	982	-
982	967	-
42		

1	2	3
983	984	-
984	985	-
985	986	-
986	987	-
987	988	-
988	989	-
989	990	-
990	991	-
991	992	-
992	993	-
993	994	-
994	983	-
43		
995	996	-
996	997	-
997	998	-
998	999	-
999	1000	-
1000	1001	-
1001	1002	-
1002	1003	-
1003	1004	-
1004	1005	-
1005	1006	-
1006	1007	-
1007	1008	-
1008	1009	-
1009	995	-
44		
1010	1011	-
1011	1012	-
1012	1013	-
1013	1014	-
1014	1015	-
1015	1016	-
1016	1017	-
1017	1018	-
1018	1010	-
45		
1019	1020	-
1020	1021	-
1021	1022	-
1022	1023	-
1023	1024	-
1024	1025	-
1025	1026	-
1026	1019	-