

ОПИСАНИЕ МЕСТОПОЛОЖЕНИЯ ГРАНИЦ

Зона размещения культовых объектов

(наименование объекта, местоположение границ которого описано (далее - объект))

Раздел 1

Сведения об объекте

№ п/п	Характеристики объекта	Описание характеристик
1	2	3
1	Местоположение объекта	Ивановская область, г Иваново
2	Площадь объекта ± величина погрешности определения площади ($P \pm \Delta P$)	187 820 м ² ± 7 584 м ²
3	Иные характеристики объекта	Вид объекта реестра границ: Территориальная зона Виды разрешенного использования земельных участков, расположенных в территориальной зоне: Основной вид разрешенного использования: Предоставление коммунальных услуг Основной вид разрешенного использования: Парки культуры и отдыха Основной вид разрешенного использования: Религиозное использование Основной вид разрешенного использования: Осуществление религиозных обрядов Основной вид разрешенного использования: Религиозное управление и образование Основной вид разрешенного использования: Государственное управление Основной вид разрешенного использования: Общее пользование водными объектами Основной вид разрешенного использования: Земельные участки (территории) общего пользования Основной вид разрешенного использования: Улично-дорожная сеть Основной вид разрешенного использования: Благоустройство территории

Раздел 2

Сведения о местоположении границ объекта

1. Система координат МСК-37, зона 2					
2. Сведения о характерных точках границ объекта					
Обозначение характерных точек границ	Координаты, м		Метод определения координат характерной точки	Средняя квадратическая погрешность положения характерной точки (Mt), м	Описание обозначения точки на местности (при наличии)
	X	Y			
1	2	3	4	5	6
1					
1	301 887,42	2 216 430,88	Картометрический метод	5,00	-
2	301 844,66	2 216 375,46	Картометрический метод	5,00	-
3	301 932,80	2 216 306,46	Картометрический метод	5,00	-
4	301 975,57	2 216 361,92	Картометрический метод	5,00	-
5	302 000,64	2 216 391,91	Картометрический метод	5,00	-
6	301 912,24	2 216 459,87	Картометрический метод	5,00	-
1	301 887,42	2 216 430,88	Картометрический метод	5,00	-
2					
7	301 411,52	2 215 764,34	Картометрический метод	5,00	-
8	301 389,62	2 215 760,56	Картометрический метод	5,00	-
9	301 398,57	2 215 689,97	Картометрический метод	5,00	-
10	301 470,38	2 215 698,53	Картометрический метод	5,00	-
11	301 466,33	2 215 729,20	Картометрический метод	5,00	-
12	301 460,66	2 215 770,32	Картометрический метод	5,00	-
13	301 458,98	2 215 770,13	Картометрический метод	5,00	-
14	301 421,39	2 215 765,46	Картометрический метод	5,00	-
15	301 415,09	2 215 764,75	Картометрический метод	5,00	-
7	301 411,52	2 215 764,34	Картометрический метод	5,00	-
3					
16	303 023,94	2 215 294,32	Картометрический метод	5,00	-
17	303 018,52	2 215 291,98	Картометрический метод	5,00	-
18	303 028,59	2 215 266,12	Картометрический метод	5,00	-
19	303 042,68	2 215 241,51	Картометрический метод	5,00	-
20	303 023,36	2 215 227,60	Картометрический метод	5,00	-
21	303 022,40	2 215 224,73	Картометрический метод	5,00	-
22	303 029,46	2 215 193,45	Картометрический метод	5,00	-
23	303 032,12	2 215 191,77	Картометрический метод	5,00	-
24	303 059,80	2 215 197,01	Картометрический метод	5,00	-
25	303 061,04	2 215 199,84	Картометрический метод	5,00	-
26	303 051,79	2 215 237,35	Картометрический метод	5,00	-
27	303 044,17	2 215 248,11	Картометрический метод	5,00	-
28	303 036,13	2 215 259,47	Картометрический метод	5,00	-
29	303 033,14	2 215 268,22	Картометрический метод	5,00	-
30	303 030,47	2 215 274,26	Картометрический метод	5,00	-
16	303 023,94	2 215 294,32	Картометрический метод	5,00	-
4					
31	303 403,50	2 217 204,80	Картометрический метод	5,00	-
32	303 403,09	2 217 204,98	Картометрический метод	5,00	-
33	303 403,39	2 217 207,54	Картометрический метод	5,00	-
34	303 394,70	2 217 208,87	Картометрический метод	5,00	-
35	303 391,02	2 217 210,43	Картометрический метод	5,00	-
36	303 348,83	2 217 215,43	Картометрический метод	5,00	-
37	303 286,28	2 217 219,86	Картометрический метод	5,00	-
38	303 284,51	2 217 171,58	Картометрический метод	5,00	-
39	303 313,75	2 217 151,20	Картометрический метод	5,00	-
40	303 332,18	2 217 155,34	Картометрический метод	5,00	-

Раздел 2

Сведения о местоположении границ объекта

1	2	3	4	5	6
41	303 351,84	2 217 149,66	Картометрический метод	5,00	-
42	303 364,77	2 217 139,71	Картометрический метод	5,00	-
43	303 384,42	2 217 151,34	Картометрический метод	5,00	-
44	303 394,01	2 217 155,40	Картометрический метод	5,00	-
45	303 398,50	2 217 177,06	Картометрический метод	5,00	-
31	303 403,50	2 217 204,80	Картометрический метод	5,00	-
5					
46	303 889,76	2 215 675,26	Картометрический метод	5,00	-
47	303 889,15	2 215 677,12	Картометрический метод	5,00	-
48	303 907,31	2 215 686,80	Картометрический метод	5,00	-
49	303 898,11	2 215 707,42	Картометрический метод	5,00	-
50	303 893,22	2 215 718,05	Картометрический метод	5,00	-
51	303 875,08	2 215 708,56	Картометрический метод	5,00	-
52	303 867,41	2 215 722,09	Картометрический метод	5,00	-
53	303 863,88	2 215 731,14	Картометрический метод	5,00	-
54	303 793,53	2 215 692,38	Картометрический метод	5,00	-
55	303 788,94	2 215 689,30	Картометрический метод	5,00	-
56	303 792,73	2 215 683,08	Картометрический метод	5,00	-
57	303 783,71	2 215 677,02	Картометрический метод	5,00	-
58	303 807,00	2 215 636,47	Картометрический метод	5,00	-
59	303 797,93	2 215 632,15	Картометрический метод	5,00	-
60	303 802,18	2 215 622,98	Картометрический метод	5,00	-
61	303 818,17	2 215 588,47	Картометрический метод	5,00	-
62	303 822,32	2 215 579,50	Картометрический метод	5,00	-
63	303 913,09	2 215 610,83	Картометрический метод	5,00	-
64	303 906,72	2 215 630,25	Картометрический метод	5,00	-
65	303 900,40	2 215 647,05	Картометрический метод	5,00	-
66	303 898,39	2 215 648,12	Картометрический метод	5,00	-
67	303 892,55	2 215 666,74	Картометрический метод	5,00	-
46	303 889,76	2 215 675,26	Картометрический метод	5,00	-
6					
68	304 190,20	2 216 417,94	Картометрический метод	5,00	-
69	304 030,01	2 216 660,00	Картометрический метод	5,00	-
70	304 013,41	2 216 649,73	Картометрический метод	5,00	-
71	303 973,74	2 216 622,94	Картометрический метод	5,00	-
72	303 971,92	2 216 621,09	Картометрический метод	5,00	-
73	303 971,59	2 216 618,58	Картометрический метод	5,00	-
74	303 990,56	2 216 577,55	Картометрический метод	5,00	-
75	303 986,08	2 216 575,44	Картометрический метод	5,00	-
76	303 995,79	2 216 555,57	Картометрический метод	5,00	-
77	304 005,86	2 216 534,96	Картометрический метод	5,00	-
78	303 984,97	2 216 526,73	Картометрический метод	5,00	-
79	303 982,47	2 216 525,59	Картометрический метод	5,00	-
80	303 980,09	2 216 526,60	Картометрический метод	5,00	-
81	303 977,00	2 216 530,74	Картометрический метод	5,00	-
82	303 970,99	2 216 538,83	Картометрический метод	5,00	-
83	303 967,40	2 216 545,42	Картометрический метод	5,00	-
84	303 964,32	2 216 551,07	Картометрический метод	5,00	-
85	303 960,29	2 216 558,49	Картометрический метод	5,00	-
86	303 956,28	2 216 565,87	Картометрический метод	5,00	-
87	303 952,26	2 216 573,25	Картометрический метод	5,00	-
88	303 945,28	2 216 586,06	Картометрический метод	5,00	-
89	303 940,23	2 216 595,34	Картометрический метод	5,00	-
90	303 932,40	2 216 609,72	Картометрический метод	5,00	-
91	303 929,94	2 216 614,49	Картометрический метод	5,00	-

Раздел 2

Сведения о местоположении границ объекта

1	2	3	4	5	6
92	303 927,96	2 216 618,32	Картометрический метод	5,00	-
93	303 924,57	2 216 624,45	Картометрический метод	5,00	-
94	303 921,09	2 216 630,78	Картометрический метод	5,00	-
95	303 913,32	2 216 644,88	Картометрический метод	5,00	-
96	303 905,75	2 216 658,61	Картометрический метод	5,00	-
97	303 898,76	2 216 671,29	Картометрический метод	5,00	-
98	303 897,49	2 216 673,60	Картометрический метод	5,00	-
99	303 900,32	2 216 675,82	Картометрический метод	5,00	-
100	303 894,67	2 216 683,96	Картометрический метод	5,00	-
101	303 888,36	2 216 693,04	Картометрический метод	5,00	-
102	303 885,88	2 216 696,59	Картометрический метод	5,00	-
103	303 878,84	2 216 706,74	Картометрический метод	5,00	-
104	303 851,26	2 216 689,11	Картометрический метод	5,00	-
105	303 823,08	2 216 671,13	Картометрический метод	5,00	-
106	303 829,68	2 216 659,18	Картометрический метод	5,00	-
107	303 836,27	2 216 647,22	Картометрический метод	5,00	-
108	303 842,51	2 216 635,90	Картометрический метод	5,00	-
109	303 849,51	2 216 623,21	Картометрический метод	5,00	-
110	303 856,01	2 216 611,43	Картометрический метод	5,00	-
111	303 856,46	2 216 611,54	Картометрический метод	5,00	-
112	303 864,31	2 216 613,77	Картометрический метод	5,00	-
113	303 867,96	2 216 612,49	Картометрический метод	5,00	-
114	303 876,15	2 216 602,04	Картометрический метод	5,00	-
115	303 880,32	2 216 595,83	Картометрический метод	5,00	-
116	303 884,18	2 216 587,19	Картометрический метод	5,00	-
117	303 884,09	2 216 580,70	Картометрический метод	5,00	-
118	303 878,93	2 216 575,88	Картометрический метод	5,00	-
119	303 881,62	2 216 571,73	Картометрический метод	5,00	-
120	303 889,88	2 216 558,97	Картометрический метод	5,00	-
121	303 899,56	2 216 544,03	Картометрический метод	5,00	-
122	303 904,11	2 216 537,03	Картометрический метод	5,00	-
123	303 908,22	2 216 530,67	Картометрический метод	5,00	-
124	303 903,76	2 216 523,80	Картометрический метод	5,00	-
125	303 909,80	2 216 519,99	Картометрический метод	5,00	-
126	303 915,39	2 216 516,46	Картометрический метод	5,00	-
127	303 918,20	2 216 515,12	Картометрический метод	5,00	-
128	303 929,39	2 216 503,66	Картометрический метод	5,00	-
129	303 935,11	2 216 490,93	Картометрический метод	5,00	-
130	303 940,45	2 216 479,53	Картометрический метод	5,00	-
131	303 964,89	2 216 461,65	Картометрический метод	5,00	-
132	303 975,69	2 216 452,60	Картометрический метод	5,00	-
133	303 977,67	2 216 448,98	Картометрический метод	5,00	-
134	303 948,67	2 216 431,03	Картометрический метод	5,00	-
135	303 964,87	2 216 406,75	Картометрический метод	5,00	-
136	303 968,67	2 216 405,49	Картометрический метод	5,00	-
137	303 981,83	2 216 381,34	Картометрический метод	5,00	-
138	303 984,37	2 216 377,53	Картометрический метод	5,00	-
139	304 014,67	2 216 351,22	Картометрический метод	5,00	-
140	304 024,99	2 216 321,73	Картометрический метод	5,00	-
141	304 041,56	2 216 332,54	Картометрический метод	5,00	-
142	304 044,57	2 216 333,32	Картометрический метод	5,00	-
143	304 050,68	2 216 334,93	Картометрический метод	5,00	-
144	304 065,66	2 216 344,06	Картометрический метод	5,00	-
145	304 066,25	2 216 343,04	Картометрический метод	5,00	-
146	304 068,25	2 216 344,20	Картометрический метод	5,00	-

Раздел 2

Сведения о местоположении границ объекта

1	2	3	4	5	6
147	304 073,64	2 216 342,79	Картометрический метод	5,00	-
148	304 108,83	2 216 362,24	Картометрический метод	5,00	-
149	304 120,28	2 216 367,50	Картометрический метод	5,00	-
150	304 138,97	2 216 378,06	Картометрический метод	5,00	-
151	304 150,85	2 216 385,01	Картометрический метод	5,00	-
152	304 171,62	2 216 396,77	Картометрический метод	5,00	-
153	304 180,47	2 216 401,79	Картометрический метод	5,00	-
154	304 183,39	2 216 403,04	Картометрический метод	5,00	-
155	304 179,71	2 216 411,34	Картометрический метод	5,00	-
68	304 190,20	2 216 417,94	Картометрический метод	5,00	-
7					
156	303 925,18	2 213 618,51	Картометрический метод	5,00	-
157	303 883,39	2 213 658,89	Картометрический метод	5,00	-
158	303 878,23	2 213 654,98	Картометрический метод	5,00	-
159	303 852,65	2 213 633,89	Картометрический метод	5,00	-
160	303 854,77	2 213 616,66	Картометрический метод	5,00	-
161	303 851,26	2 213 614,47	Картометрический метод	5,00	-
162	303 848,97	2 213 613,05	Картометрический метод	5,00	-
163	303 843,14	2 213 609,59	Картометрический метод	5,00	-
164	303 834,52	2 213 604,65	Картометрический метод	5,00	-
165	303 825,51	2 213 599,20	Картометрический метод	5,00	-
166	303 835,45	2 213 581,50	Картометрический метод	5,00	-
167	303 838,36	2 213 583,18	Картометрический метод	5,00	-
168	303 847,45	2 213 559,57	Картометрический метод	5,00	-
169	303 851,09	2 213 561,47	Картометрический метод	5,00	-
170	303 855,25	2 213 555,77	Картометрический метод	5,00	-
171	303 868,91	2 213 561,43	Картометрический метод	5,00	-
172	303 873,34	2 213 569,83	Картометрический метод	5,00	-
173	303 876,38	2 213 575,46	Картометрический метод	5,00	-
174	303 883,26	2 213 588,64	Картометрический метод	5,00	-
175	303 886,95	2 213 593,07	Картометрический метод	5,00	-
176	303 891,45	2 213 601,47	Картометрический метод	5,00	-
177	303 888,47	2 213 604,90	Картометрический метод	5,00	-
178	303 897,98	2 213 613,16	Картометрический метод	5,00	-
179	303 906,41	2 213 603,65	Картометрический метод	5,00	-
180	303 909,98	2 213 606,82	Картометрический метод	5,00	-
181	303 911,49	2 213 605,12	Картометрический метод	5,00	-
182	303 913,66	2 213 607,04	Картометрический метод	5,00	-
183	303 913,23	2 213 607,54	Картометрический метод	5,00	-
184	303 920,40	2 213 613,94	Картометрический метод	5,00	-
156	303 925,18	2 213 618,51	Картометрический метод	5,00	-
8					
185	304 642,33	2 215 214,02	Картометрический метод	5,00	-
186	304 546,57	2 215 117,90	Картометрический метод	5,00	-
187	304 623,75	2 215 059,78	Картометрический метод	5,00	-
188	304 719,66	2 215 160,51	Картометрический метод	5,00	-
189	304 677,06	2 215 189,99	Картометрический метод	5,00	-
185	304 642,33	2 215 214,02	Картометрический метод	5,00	-
9					
190	305 312,19	2 214 999,23	Картометрический метод	5,00	-
191	305 254,45	2 215 058,65	Картометрический метод	5,00	-
192	305 224,60	2 215 030,78	Картометрический метод	5,00	-
193	305 233,56	2 215 021,23	Картометрический метод	5,00	-
194	305 233,71	2 215 021,10	Картометрический метод	5,00	-
195	305 271,71	2 214 985,29	Картометрический метод	5,00	-

Раздел 2

Сведения о местоположении границ объекта

1	2	3	4	5	6
196	305 274,98	2 214 982,20	Картометрический метод	5,00	-
197	305 263,54	2 214 968,30	Картометрический метод	5,00	-
198	305 257,38	2 214 957,89	Картометрический метод	5,00	-
199	305 248,29	2 214 948,10	Картометрический метод	5,00	-
200	305 248,72	2 214 945,90	Картометрический метод	5,00	-
201	305 255,34	2 214 933,58	Картометрический метод	5,00	-
202	305 268,61	2 214 941,12	Картометрический метод	5,00	-
203	305 321,36	2 214 989,51	Картометрический метод	5,00	-
204	305 316,56	2 214 994,60	Картометрический метод	5,00	-
190	305 312,19	2 214 999,23	Картометрический метод	5,00	-
10					
205	304 963,79	2 216 775,79	Картометрический метод	5,00	-
206	304 960,51	2 216 779,08	Картометрический метод	5,00	-
207	304 960,99	2 216 766,90	Картометрический метод	5,00	-
208	304 956,99	2 216 751,90	Картометрический метод	5,00	-
209	304 950,72	2 216 734,17	Картометрический метод	5,00	-
210	304 941,58	2 216 711,44	Картометрический метод	5,00	-
211	305 010,64	2 216 683,61	Картометрический метод	5,00	-
212	305 032,36	2 216 733,86	Картометрический метод	5,00	-
213	305 057,29	2 216 791,56	Картометрический метод	5,00	-
214	305 028,37	2 216 804,41	Картометрический метод	5,00	-
215	305 003,78	2 216 812,26	Картометрический метод	5,00	-
216	305 001,26	2 216 799,01	Картометрический метод	5,00	-
217	305 000,81	2 216 799,03	Картометрический метод	5,00	-
218	305 000,61	2 216 792,33	Картометрический метод	5,00	-
219	305 000,32	2 216 791,62	Картометрический метод	5,00	-
220	304 996,53	2 216 792,88	Картометрический метод	5,00	-
221	304 996,45	2 216 792,65	Картометрический метод	5,00	-
222	304 989,33	2 216 792,38	Картометрический метод	5,00	-
223	304 986,67	2 216 792,41	Картометрический метод	5,00	-
224	304 985,71	2 216 790,10	Картометрический метод	5,00	-
225	304 984,84	2 216 790,46	Картометрический метод	5,00	-
226	304 982,24	2 216 784,22	Картометрический метод	5,00	-
227	304 981,96	2 216 784,34	Картометрический метод	5,00	-
228	304 977,27	2 216 773,07	Картометрический метод	5,00	-
229	304 973,69	2 216 774,52	Картометрический метод	5,00	-
205	304 963,79	2 216 775,79	Картометрический метод	5,00	-
11					
230	305 324,79	2 216 167,92	Картометрический метод	5,00	-
231	305 290,62	2 216 206,00	Картометрический метод	5,00	-
232	305 291,26	2 216 206,53	Картометрический метод	5,00	-
233	305 262,25	2 216 239,08	Картометрический метод	5,00	-
234	305 257,39	2 216 244,67	Картометрический метод	5,00	-
235	305 193,40	2 216 190,85	Картометрический метод	5,00	-
236	305 198,08	2 216 185,70	Картометрический метод	5,00	-
237	305 200,61	2 216 182,67	Картометрический метод	5,00	-
238	305 199,74	2 216 181,88	Картометрический метод	5,00	-
239	305 201,12	2 216 180,33	Картометрический метод	5,00	-
240	305 196,26	2 216 175,82	Картометрический метод	5,00	-
241	305 203,41	2 216 167,87	Картометрический метод	5,00	-
242	305 207,84	2 216 171,27	Картометрический метод	5,00	-
243	305 208,88	2 216 170,16	Картометрический метод	5,00	-
244	305 221,40	2 216 181,93	Картометрический метод	5,00	-
245	305 236,76	2 216 163,16	Картометрический метод	5,00	-
246	305 244,88	2 216 169,81	Картометрический метод	5,00	-

Раздел 2

Сведения о местоположении границ объекта

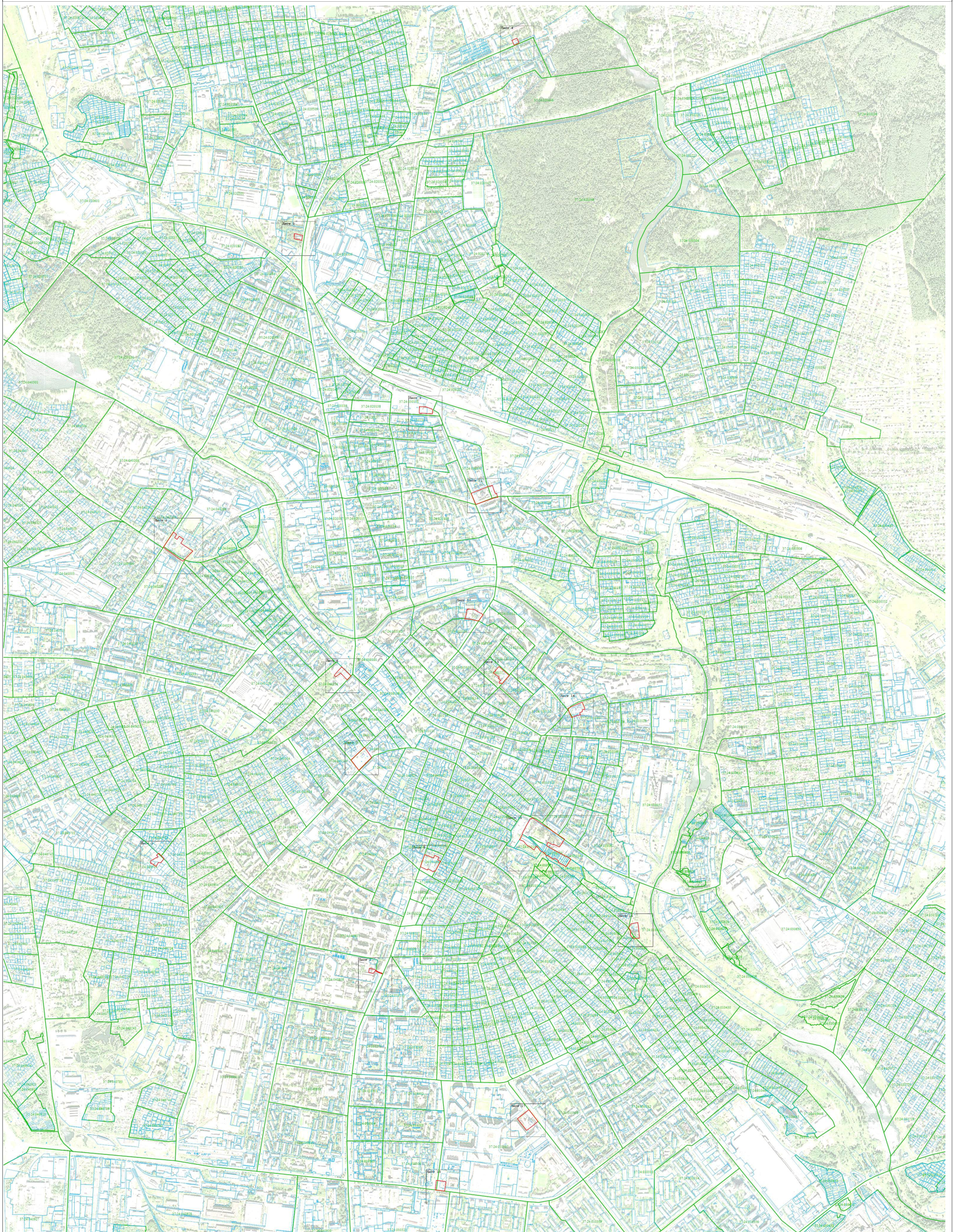
1	2	3	4	5	6
247	305 268,30	2 216 136,86	Картометрический метод	5,00	-
248	305 276,89	2 216 127,21	Картометрический метод	5,00	-
249	305 288,90	2 216 137,01	Картометрический метод	5,00	-
250	305 287,23	2 216 138,96	Картометрический метод	5,00	-
251	305 290,26	2 216 141,58	Картометрический метод	5,00	-
252	305 291,94	2 216 139,63	Картометрический метод	5,00	-
253	305 310,75	2 216 155,87	Картометрический метод	5,00	-
230	305 324,79	2 216 167,92	Картометрический метод	5,00	-
12					
254	305 751,85	2 215 987,03	Картометрический метод	5,00	-
255	305 737,19	2 216 006,00	Картометрический метод	5,00	-
256	305 727,72	2 216 024,65	Картометрический метод	5,00	-
257	305 723,18	2 216 033,59	Картометрический метод	5,00	-
258	305 713,58	2 216 049,68	Картометрический метод	5,00	-
259	305 665,40	2 216 013,59	Картометрический метод	5,00	-
260	305 678,03	2 215 964,04	Картометрический метод	5,00	-
261	305 682,82	2 215 912,85	Картометрический метод	5,00	-
262	305 690,28	2 215 915,64	Картометрический метод	5,00	-
263	305 724,82	2 215 925,76	Картометрический метод	5,00	-
264	305 729,82	2 215 925,62	Картометрический метод	5,00	-
265	305 749,36	2 215 925,07	Картометрический метод	5,00	-
266	305 749,50	2 215 932,86	Картометрический метод	5,00	-
267	305 755,39	2 215 932,72	Картометрический метод	5,00	-
254	305 751,85	2 215 987,03	Картометрический метод	5,00	-
13					
268	306 290,13	2 213 737,64	Картометрический метод	5,00	-
269	306 278,35	2 213 756,76	Картометрический метод	5,00	-
270	306 302,27	2 213 772,37	Картометрический метод	5,00	-
271	306 280,99	2 213 804,66	Картометрический метод	5,00	-
272	306 261,44	2 213 792,25	Картометрический метод	5,00	-
273	306 249,02	2 213 784,37	Картометрический метод	5,00	-
274	306 237,33	2 213 801,82	Картометрический метод	5,00	-
275	306 232,30	2 213 809,34	Картометрический метод	5,00	-
276	306 205,27	2 213 851,37	Картометрический метод	5,00	-
277	306 190,34	2 213 873,83	Картометрический метод	5,00	-
278	306 114,40	2 213 801,31	Картометрический метод	5,00	-
279	306 184,84	2 213 700,48	Картометрический метод	5,00	-
280	306 217,73	2 213 652,93	Картометрический метод	5,00	-
281	306 299,70	2 213 707,74	Картометрический метод	5,00	-
282	306 332,93	2 213 730,73	Картометрический метод	5,00	-
283	306 318,96	2 213 747,83	Картометрический метод	5,00	-
284	306 317,72	2 213 749,72	Картометрический метод	5,00	-
285	306 317,10	2 213 749,31	Картометрический метод	5,00	-
286	306 314,35	2 213 753,58	Картометрический метод	5,00	-
268	306 290,13	2 213 737,64	Картометрический метод	5,00	-
14					
287	306 684,92	2 216 118,51	Картометрический метод	5,00	-
288	306 650,35	2 216 129,51	Картометрический метод	5,00	-
289	306 621,64	2 216 140,96	Картометрический метод	5,00	-
290	306 625,27	2 216 150,73	Картометрический метод	5,00	-
291	306 620,12	2 216 152,45	Картометрический метод	5,00	-
292	306 615,06	2 216 152,09	Картометрический метод	5,00	-
293	306 593,53	2 216 160,22	Картометрический метод	5,00	-
294	306 587,56	2 216 127,85	Картометрический метод	5,00	-
295	306 540,26	2 215 995,12	Картометрический метод	5,00	-

Раздел 2

Сведения о местоположении границ объекта

1	2	3	4	5	6
296	306 623,52	2 215 959,25	Картометрический метод	5,00	-
297	306 662,38	2 216 054,04	Картометрический метод	5,00	-
298	306 678,12	2 216 093,65	Картометрический метод	5,00	-
299	306 676,78	2 216 096,47	Картометрический метод	5,00	-
287	306 684,92	2 216 118,51	Картометрический метод	5,00	-
15					
300	307 250,82	2 215 671,73	Картометрический метод	5,00	-
301	307 219,79	2 215 669,06	Картометрический метод	5,00	-
302	307 220,64	2 215 652,83	Картометрический метод	5,00	-
303	307 221,70	2 215 628,63	Картометрический метод	5,00	-
304	307 222,33	2 215 628,44	Картометрический метод	5,00	-
305	307 222,56	2 215 628,38	Картометрический метод	5,00	-
306	307 225,01	2 215 588,46	Картометрический метод	5,00	-
307	307 224,40	2 215 588,43	Картометрический метод	5,00	-
308	307 222,89	2 215 588,36	Картометрический метод	5,00	-
309	307 223,34	2 215 570,49	Картометрический метод	5,00	-
310	307 225,31	2 215 570,55	Картометрический метод	5,00	-
311	307 273,97	2 215 572,11	Картометрический метод	5,00	-
312	307 273,31	2 215 587,83	Картометрический метод	5,00	-
313	307 271,91	2 215 621,45	Картометрический метод	5,00	-
314	307 271,86	2 215 622,47	Картометрический метод	5,00	-
315	307 255,69	2 215 664,52	Картометрический метод	5,00	-
300	307 250,82	2 215 671,73	Картометрический метод	5,00	-
16					
316	308 559,55	2 214 691,91	Картометрический метод	5,00	-
317	308 558,60	2 214 696,04	Картометрический метод	5,00	-
318	308 520,52	2 214 691,07	Картометрический метод	5,00	-
319	308 522,89	2 214 680,39	Картометрический метод	5,00	-
320	308 533,20	2 214 634,11	Картометрический метод	5,00	-
321	308 563,21	2 214 634,11	Картометрический метод	5,00	-
322	308 572,43	2 214 635,81	Картометрический метод	5,00	-
316	308 559,55	2 214 691,91	Картометрический метод	5,00	-
17					
323	310 002,00	2 216 318,58	Картометрический метод	5,00	-
324	309 985,79	2 216 281,52	Картометрический метод	5,00	-
325	309 991,87	2 216 278,94	Картометрический метод	5,00	-
326	310 000,52	2 216 275,19	Картометрический метод	5,00	-
327	310 022,03	2 216 266,46	Картометрический метод	5,00	-
328	310 022,97	2 216 268,67	Картометрический метод	5,00	-
329	310 037,09	2 216 301,90	Картометрический метод	5,00	-
330	310 010,21	2 216 315,37	Картометрический метод	5,00	-
331	310 009,28	2 216 315,83	Картометрический метод	5,00	-
323	310 002,00	2 216 318,58	Картометрический метод	5,00	-
3. Сведения о характерных точках части (частей) границы объекта					
1	2	3	4	5	6
—	—	—	—	—	—

Раздел 4
План границ объекта



Масштаб 1:9 000

Используемые условные знаки и обозначения:

- Граница объекта
- Граница населенного пункта, сведения о которой внесены в ЕГРН
- 37.05.4.67 - Номер границ населенного пункта, муниципального образования, сведения о которой внесены в ЕГРН
- 37.04.0012 - Границы земельного участка, сведения о которой внесены в ЕГРН
- 37.04.0011 - Границы земельного участка, сведения о которой внесены в ЕГРН

Построено: _____ Дата « 13 » сентября 20 22 г.

Место для отбора печати (при наличии) лица, составившего описание местоположения границ объекта






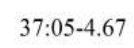




Раздел 4
План границ объекта

Лист 1



Масштаб 1:1 000

Используемые условные знаки и обозначения:

-  - Граница объекта
-  - Характерная точка объекта
-  - Граница населенного пункта, сведения о которой внесены в ЕГРН
-  - Номер границы населенного пункта, муниципального образования, сведения о которой внесены в ЕГРН
-  - Граница кадастрового квартала, сведения о которой внесены в ЕГРН
-  - Номер кадастрового квартала
-  - Граница земельного участка, сведения о которой внесены в ЕГРН
-  - Номер земельного участка, сведения о котором внесены в ЕГРН

Подпись _____ Дата « 13 » сентября 20 22 г.

Место для оттиска печати (при наличии) лица, составившего описание местоположения границ объекта











Раздел 4
План границ объекта

Лист 2



Масштаб 1:1 000

Используемые условные знаки и обозначения:

-  - Граница объекта
-  - Характерная точка объекта
-  - Граница населенного пункта, сведения о которой внесены в ЕГРН
-  - Номер границы населенного пункта, муниципального образования, сведения о которой внесены в ЕГРН
-  - Граница кадастрового квартала, сведения о которой внесены в ЕГРН
-  - Номер кадастрового квартала
-  - Граница земельного участка, сведения о которой внесены в ЕГРН
-  - Номер земельного участка, сведения о котором внесены в ЕГРН

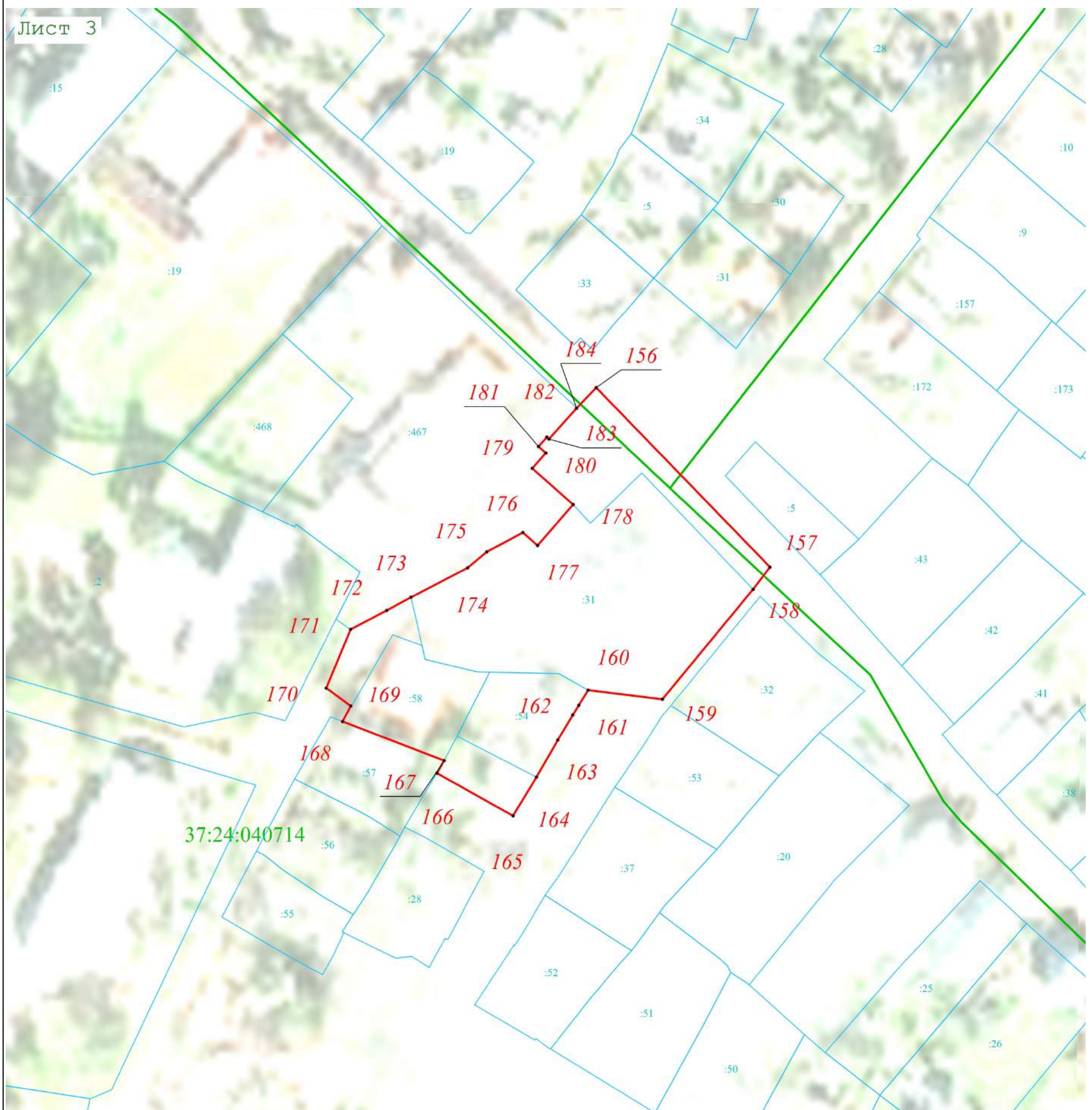
Подпись: _____ Дата « 13 » сентября 20 22 г.

Место для оттиска печати (при наличии) лица, составившего описание местоположения границ объекта






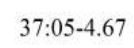




Раздел 4
План границ объекта

Лист 3




Масштаб 1:1 000

Используемые условные знаки и обозначения:

-  - Граница объекта
-  - Характерная точка объекта
-  - Граница населенного пункта, сведения о которой внесены в ЕГРН
-  - Номер границы населенного пункта, муниципального образования, сведения о которой внесены в ЕГРН
-  - Граница кадастрового квартала, сведения о которой внесены в ЕГРН
-  - Номер кадастрового квартала
-  - Граница земельного участка, сведения о которой внесены в ЕГРН
-  - Номер земельного участка, сведения о котором внесены в ЕГРН

Подпись _____ Дата « 13 » сентября 20 22 г.

Место для отрисовки печати (при наличии) лица, составившего описание местоположения границ объекта






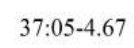




Раздел 4
План границ объекта

Лист 4




Масштаб 1:1 000

Используемые условные знаки и обозначения:

-  - Граница объекта
-  - Характерная точка объекта
-  - Граница населенного пункта, сведения о которой внесены в ЕГРН
-  - Номер границы населенного пункта, муниципального образования, сведения о которой внесены в ЕГРН
-  - Граница кадастрового квартала, сведения о которой внесены в ЕГРН
-  - Номер кадастрового квартала
-  - Граница земельного участка, сведения о которой внесены в ЕГРН
-  - Номер земельного участка, сведения о котором внесены в ЕГРН

Подпись _____ Дата « 13 » сентября 20 22 г.

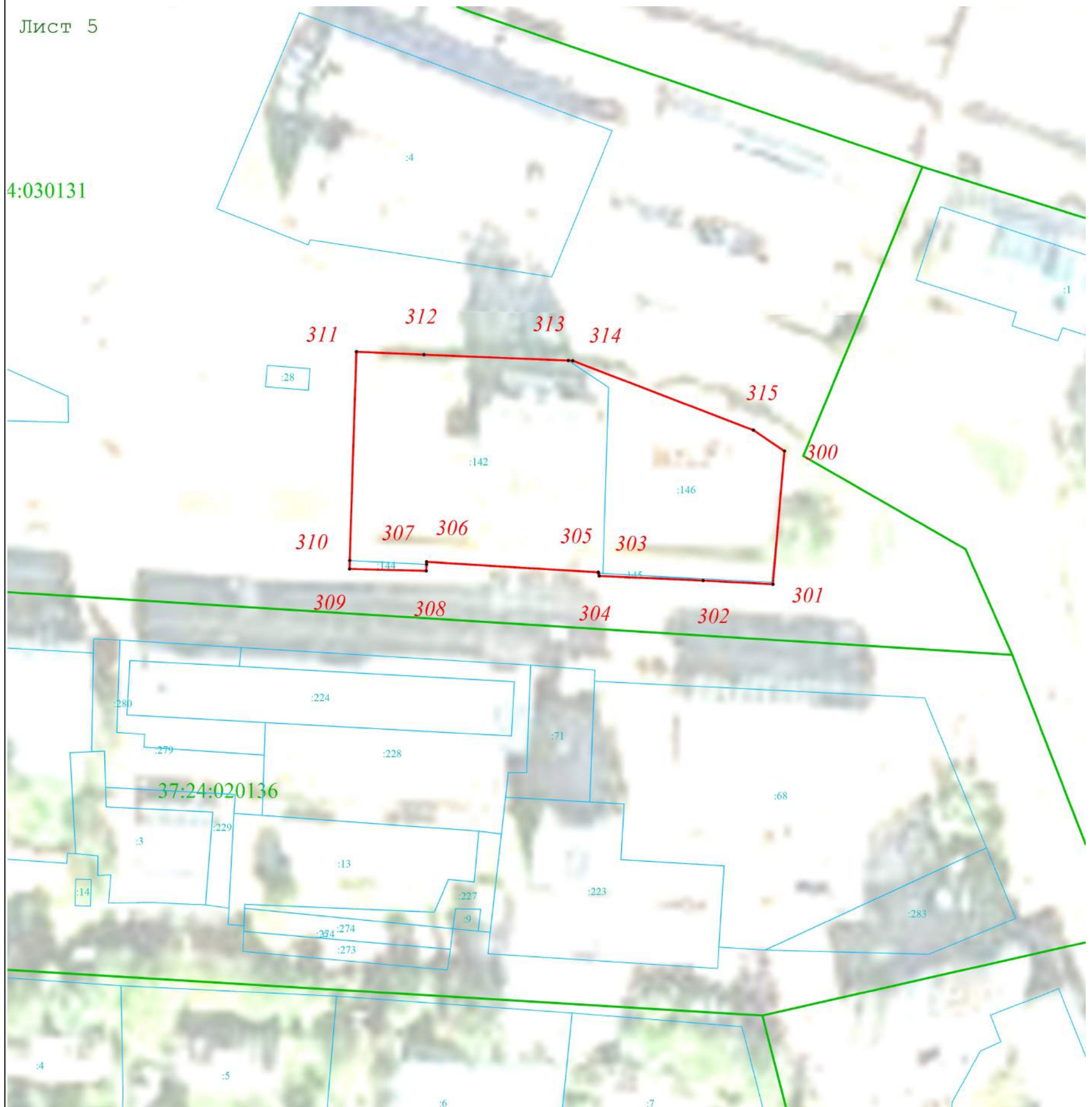
Место для оттиска печати (при наличии) лица, составившего описание местоположения границ объекта



Раздел 4
План границ объекта




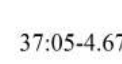




Лист 5

4:030131



Масштаб 1:1 000

Используемые условные знаки и обозначения:

-  - Граница объекта
-  - Характерная точка объекта
-  - Граница населенного пункта, сведения о которой внесены в ЕГРН
-  - Номер границы населенного пункта, муниципального образования, сведения о которой внесены в ЕГРН
-  - Граница кадастрового квартала, сведения о которой внесены в ЕГРН
-  - Номер кадастрового квартала
-  - Граница земельного участка, сведения о которой внесены в ЕГРН
-  - Номер земельного участка, сведения о котором внесены в ЕГРН

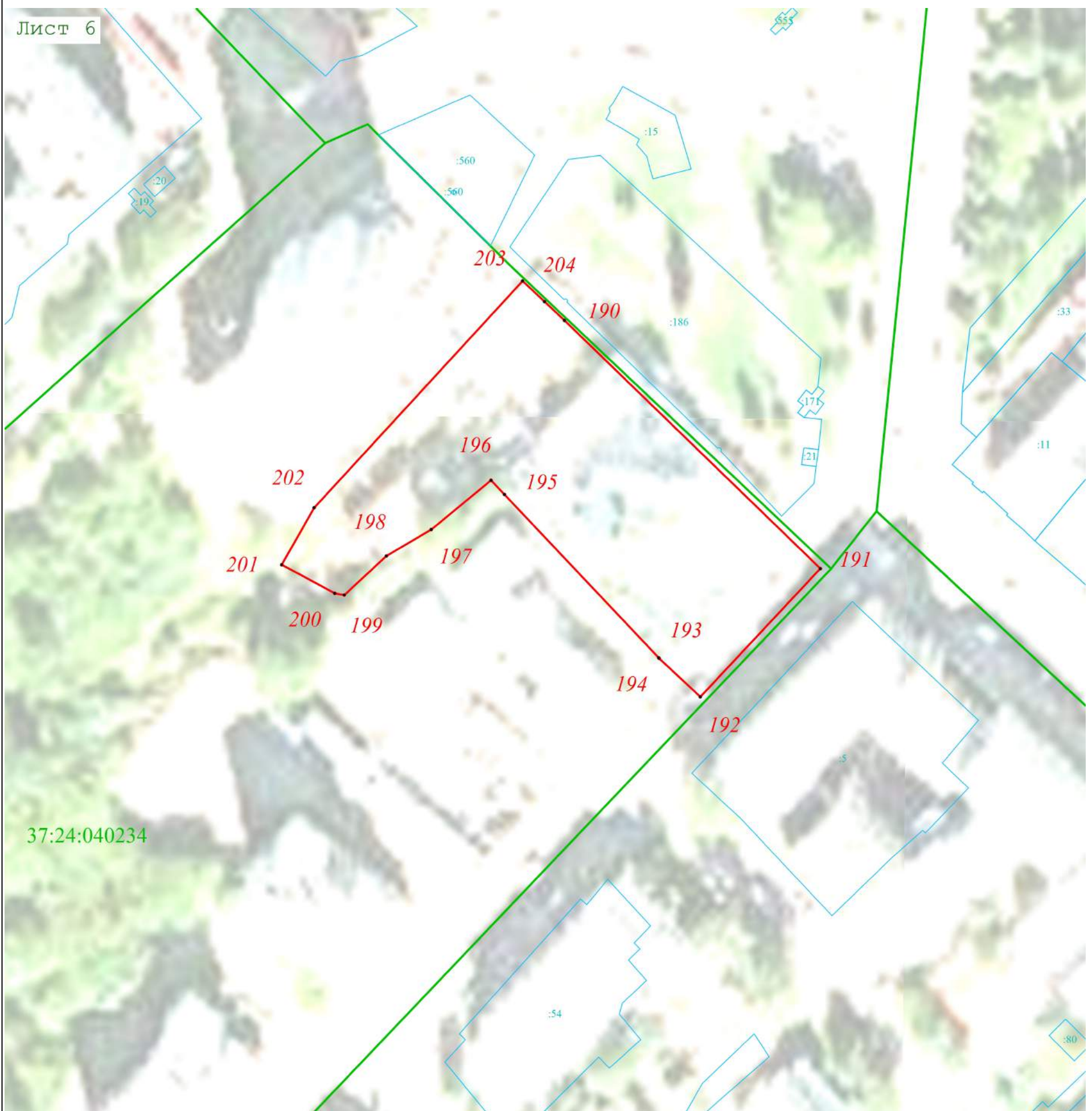
Подпись _____ Дата « 13 » сентября 20 22 г.

Место для оттиска печати (при наличии) лица, составившего описание местоположения границ объекта




Раздел 4
План границ объекта


Лист 6




Масштаб 1:1 000

Используемые условные знаки и обозначения:

 - Граница объекта

 - Характерная точка объекта

 - Граница населенного пункта, сведения о которой внесены в ЕГРН

 - Номер границы населенного пункта, муниципального образования, сведения о которой внесены в ЕГРН

 - Граница кадастрового квартала, сведения о которой внесены в ЕГРН

 - Номер кадастрового квартала

 - Граница земельного участка, сведения о которой внесены в ЕГРН

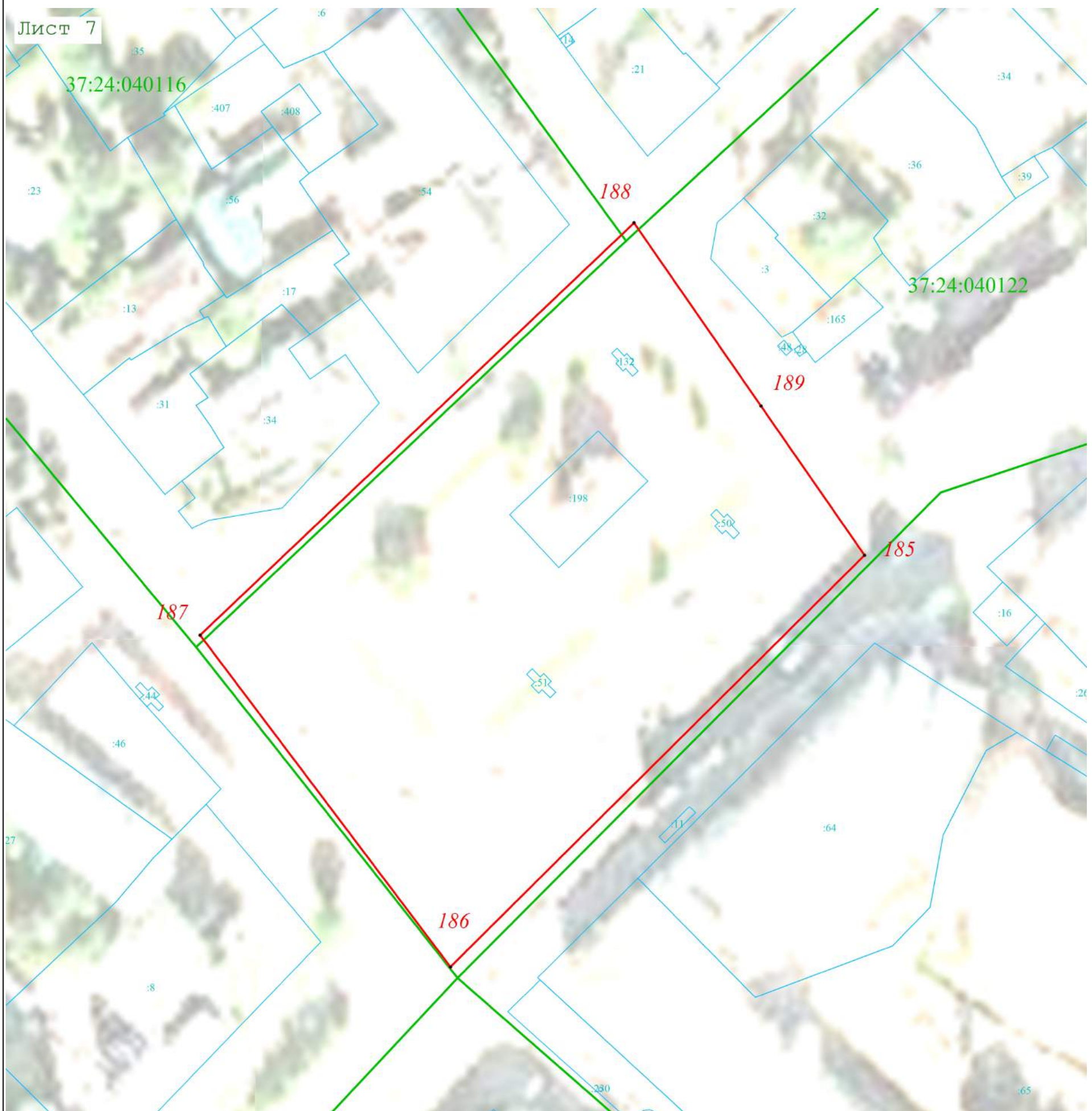
 - Номер земельного участка, сведения о котором внесены в ЕГРН

Подпись _____ Дата « 13 » сентября 20 22 г.

Место для оттиска печати (при наличии) лица, составившего описание местоположения границ объекта




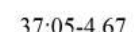






Раздел 4
План границ объекта




Масштаб 1:1 000

Используемые условные знаки и обозначения:

-  - Граница объекта
-  - Характерная точка объекта
-  - Граница населенного пункта, сведения о которой внесены в ЕГРН
-  - Номер границы населенного пункта, муниципального образования, сведения о которой внесены в ЕГРН
-  - Граница кадастрового квартала, сведения о которой внесены в ЕГРН
-  - Номер кадастрового квартала
-  - Граница земельного участка, сведения о которой внесены в ЕГРН
-  - Номер земельного участка, сведения о котором внесены в ЕГРН

Подпись _____ Дата « 13 » сентября 20 22 г.

Место для оттиска печати (при наличии) лица, составившего описание местоположения границ объекта



Раздел 4
План границ объекта

Лист 8



Масштаб 1:1 000

Используемые условные знаки и обозначения:

— - Граница объекта

1 • - Характерная точка объекта

— - Граница населенного пункта, сведения о которой внесены в ЕГРН

37:05-4.67 - Номер границы населенного пункта, муниципального образования, сведения о которой внесены в ЕГРН

— - Граница кадастрового квартала, сведения о которой внесены в ЕГРН

37:24:040125 - Номер кадастрового квартала

— - Граница земельного участка, сведения о которой внесены в ЕГРН

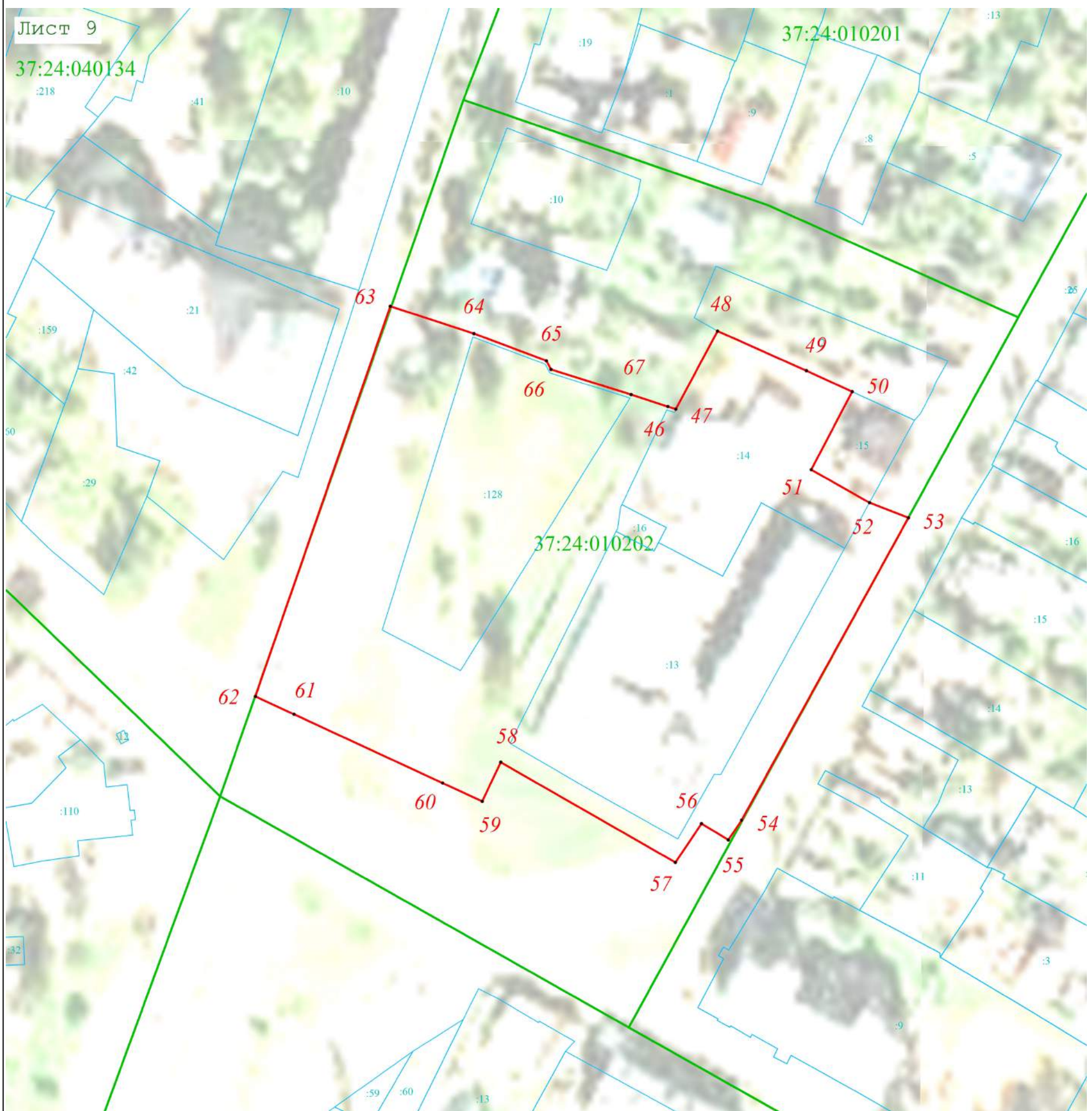
:20 - Номер земельного участка, сведения о котором внесены в ЕГРН

Подпись _____ Дата « 13 » сентября 20 22 г.

Место для оттиска печати (при наличии) лица, составившего описание местоположения границ объекта











Раздел 4
План границ объекта



Масштаб 1:1 000

Используемые условные знаки и обозначения:

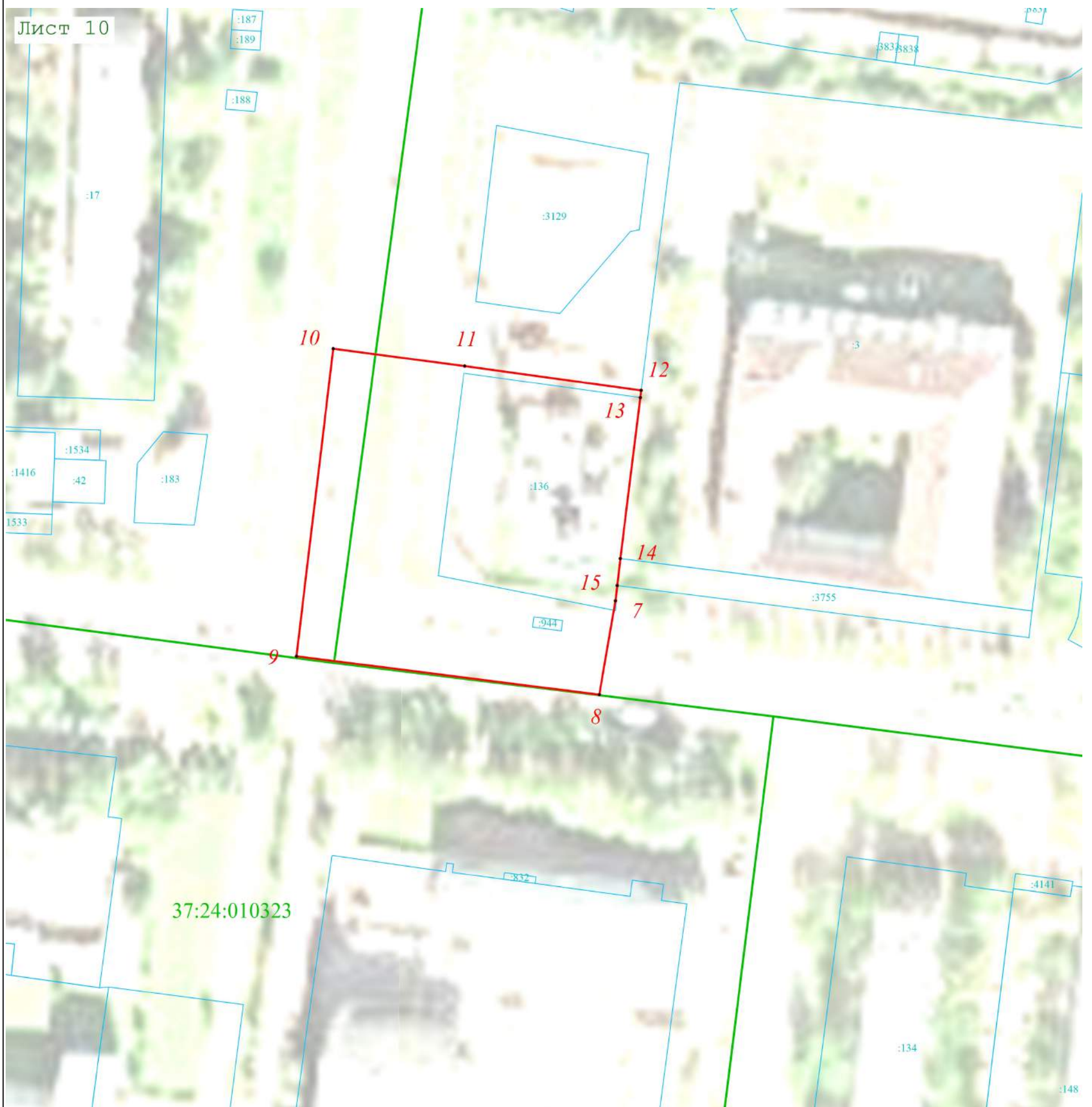
-  - Граница объекта
-  - Характерная точка объекта
-  - Граница населенного пункта, сведения о которой внесены в ЕГРН
-  - Номер границы населенного пункта, муниципального образования, сведения о которой внесены в ЕГРН
-  - Граница кадастрового квартала, сведения о которой внесены в ЕГРН
-  - Номер кадастрового квартала
-  - Граница земельного участка, сведения о которой внесены в ЕГРН
-  - Номер земельного участка, сведения о котором внесены в ЕГРН

Подпись _____ Дата « 13 » сентября 20 22 г.

Место для оттиска печати (при наличии) лица, составившего описание местоположения границ объекта




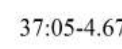






Раздел 4
План границ объекта



Масштаб 1:1 000

Используемые условные знаки и обозначения:

-  - Граница объекта
-  - Характерная точка объекта
-  - Граница населенного пункта, сведения о которой внесены в ЕГРН
-  - Номер границы населенного пункта, муниципального образования, сведения о которой внесены в ЕГРН
-  - Граница кадастрового квартала, сведения о которой внесены в ЕГРН
-  - Номер кадастрового квартала
-  - Граница земельного участка, сведения о которой внесены в ЕГРН
-  - Номер земельного участка, сведения о котором внесены в ЕГРН

Подпись _____ Дата « 13 » сентября 20 22 г.

Место для оттиска печати (при наличии) лица, составившего описание местоположения границ объекта






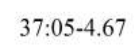




Раздел 4
План границ объекта

Лист 11



Масштаб 1:1 000

Используемые условные знаки и обозначения:

-  - Граница объекта
-  - Характерная точка объекта
-  - Граница населенного пункта, сведения о которой внесены в ЕГРН
-  - Номер границы населенного пункта, муниципального образования, сведения о которой внесены в ЕГРН
-  - Граница кадастрового квартала, сведения о которой внесены в ЕГРН
-  - Номер кадастрового квартала
-  - Граница земельного участка, сведения о которой внесены в ЕГРН
-  - Номер земельного участка, сведения о котором внесены в ЕГРН

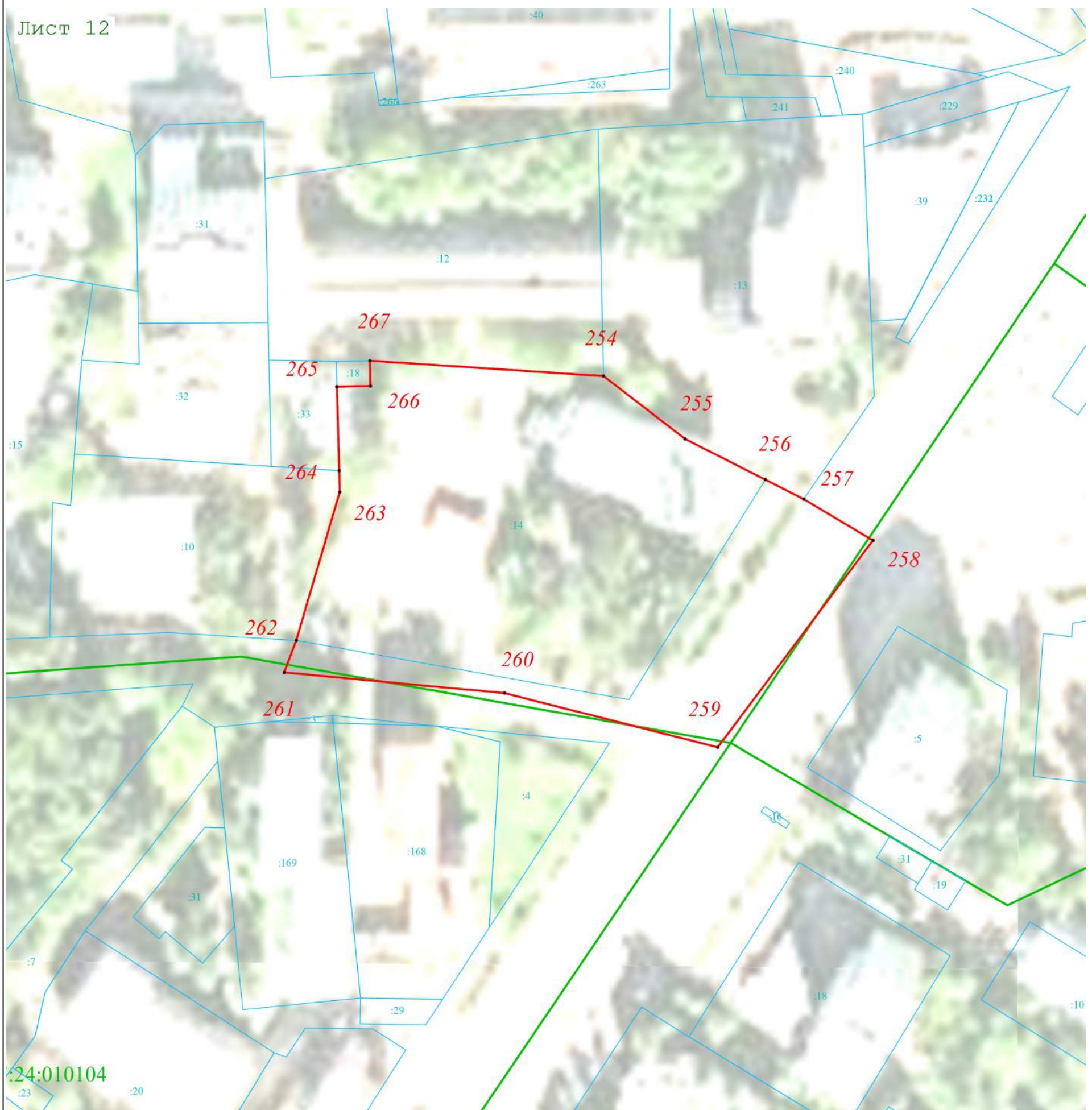
Подпись: _____ Дата « 13 » сентября 20 22 г.

Место для оттиска печати (при наличии) лица, составившего описание местоположения границ объекта




Раздел 4
План границ объекта


Лист 12




Масштаб 1:1 000

Используемые условные знаки и обозначения:


 - Граница объекта

 - Характерная точка объекта

 - Граница населенного пункта, сведения о которой внесены в ЕГРН

 - Номер границы населенного пункта, муниципального образования, сведения о которой внесены в ЕГРН

 - Граница кадастрового квартала, сведения о которой внесены в ЕГРН


 - Номер кадастрового квартала

 - Граница земельного участка, сведения о которой внесены в ЕГРН

 - Номер земельного участка, сведения о котором внесены в ЕГРН

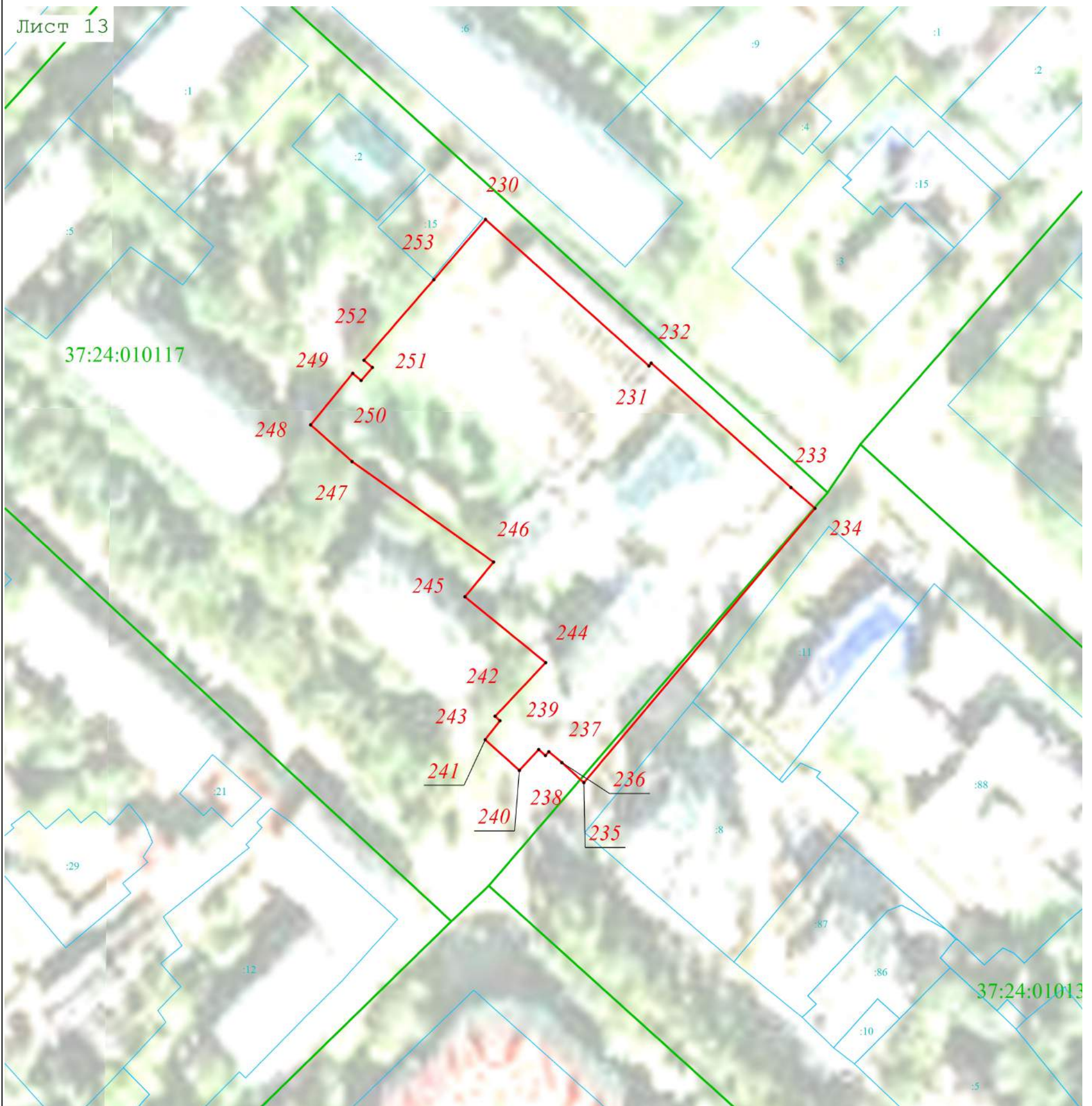
Подпись _____ Дата « 13 » сентября 20 22 г.

Место для оттиска печати (при наличии) лица, составившего описание местоположения границ объекта






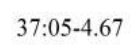




Раздел 4
План границ объекта

Лист 13



Масштаб 1:1 000

Используемые условные знаки и обозначения:

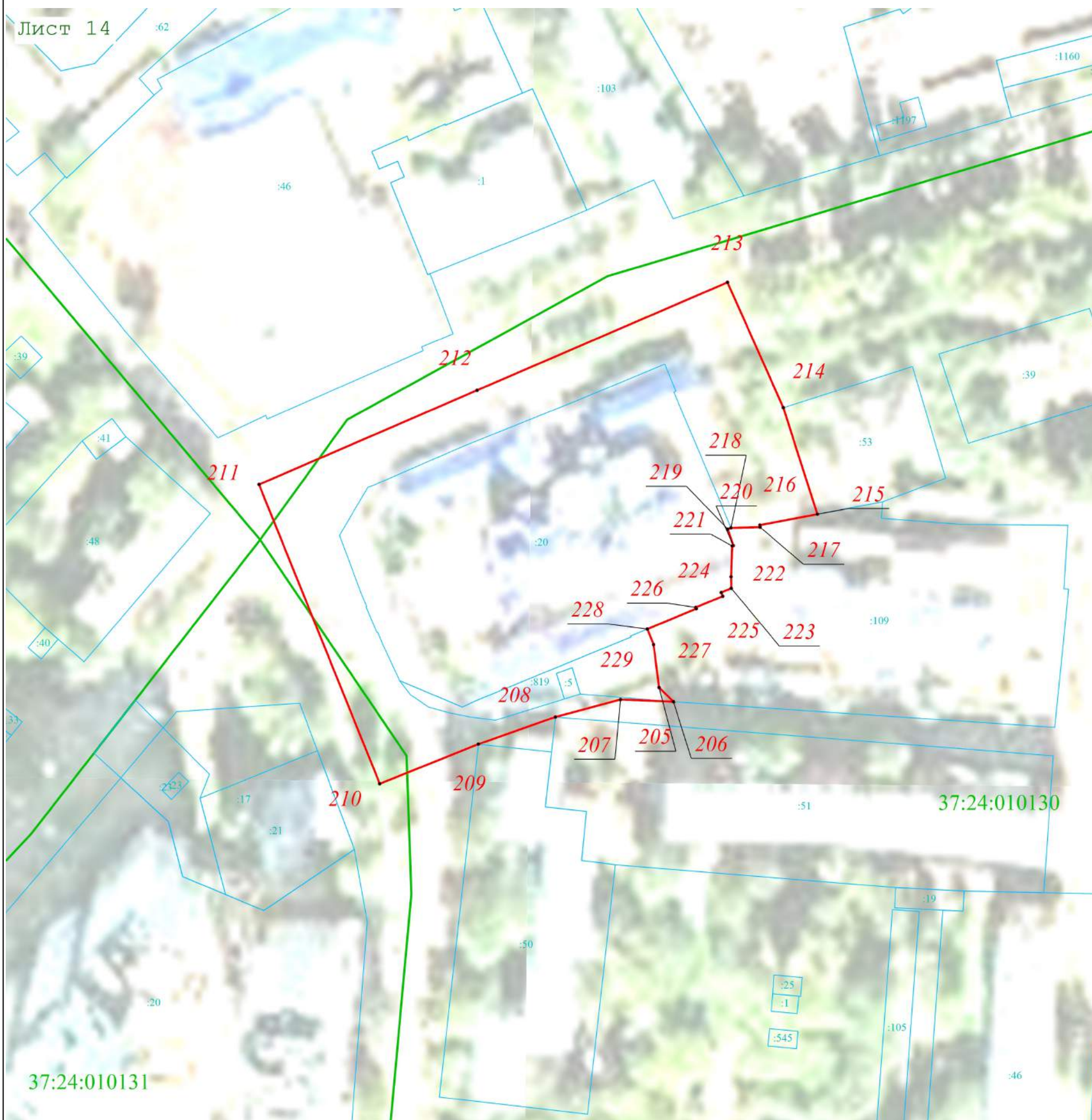
-  - Граница объекта
-  - Характерная точка объекта
-  - Граница населенного пункта, сведения о которой внесены в ЕГРН
-  - Номер границы населенного пункта, муниципального образования, сведения о которой внесены в ЕГРН
-  - Граница кадастрового квартала, сведения о которой внесены в ЕГРН
-  - Номер кадастрового квартала
-  - Граница земельного участка, сведения о которой внесены в ЕГРН
-  - Номер земельного участка, сведения о котором внесены в ЕГРН

Подпись _____ Дата « 13 » сентября 20 22 г.

Место для отриски печати (при наличии) лица, составившего описание местоположения границ объекта




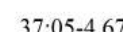






Раздел 4
План границ объекта



Масштаб 1:1 000

Используемые условные знаки и обозначения:

-  - Граница объекта
-  - Характерная точка объекта
-  - Граница населенного пункта, сведения о которой внесены в ЕГРН
-  - Номер границы населенного пункта, муниципального образования, сведения о которой внесены в ЕГРН
-  - Граница кадастрового квартала, сведения о которой внесены в ЕГРН
-  - Номер кадастрового квартала
-  - Граница земельного участка, сведения о которой внесены в ЕГРН
-  - Номер земельного участка, сведения о котором внесены в ЕГРН

Подпись _____ Дата « 13 » сентября 20 22 г.









Место для отгиска печати (при наличии) лица, составившего описание местоположения границ объекта





Масштаб 1:1 000

Используемые условные знаки и обозначения:

-  - Граница объекта
-  - Характерная точка объекта
-  - Граница населенного пункта, сведения о которой внесены в ЕГРН
-  - Номер границы населенного пункта, муниципального образования, сведения о которой внесены в ЕГРН
-  - Граница кадастрового квартала, сведения о которой внесены в ЕГРН
-  - Номер кадастрового квартала
-  - Граница земельного участка, сведения о которой внесены в ЕГРН
-  - Номер земельного участка, сведения о котором внесены в ЕГРН

Подпись _____ Дата « 13 » сентября 20 22 г.

Место для проставления (при наличии) лица, составившего описание местоположения границ объекта




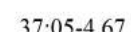






Раздел 4
План границ объекта



Масштаб 1:1 000

Используемые условные знаки и обозначения:

-  - Граница объекта
-  - Характерная точка объекта
-  - Граница населенного пункта, сведения о которой внесены в ЕГРН
-  - Номер границы населенного пункта, муниципального образования, сведения о которой внесены в ЕГРН
-  - Граница кадастрового квартала, сведения о которой внесены в ЕГРН
-  - Номер кадастрового квартала
-  - Граница земельного участка, сведения о которой внесены в ЕГРН
-  - Номер земельного участка, сведения о котором внесены в ЕГРН

Подпись _____ Дата « 13 » сентября 20 22 г.

Место для отрисовки печати (при наличии) лица, составившего описание местоположения границ объекта







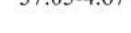



Раздел 4
План границ объекта

Лист 17



Масштаб 1:1 000

Используемые условные знаки и обозначения:

-  - Граница объекта
-  - Характерная точка объекта
-  - Граница населенного пункта, сведения о которой внесены в ЕГРН
-  - Номер границы населенного пункта, муниципального образования, сведения о которой внесены в ЕГРН
-  - Граница кадастрового квартала, сведения о которой внесены в ЕГРН
-  - Номер кадастрового квартала
-  - Граница земельного участка, сведения о которой внесены в ЕГРН
-  - Номер земельного участка, сведения о котором внесены в ЕГРН

Подпись _____ Дата « 13 » сентября 20 22 г.

Место для оттиска печати (при наличии) лица, составившего описание местоположения границ объекта



Прохождение границы		Описание прохождения границы
от точки	до точки	
1	2	3
1		
1	2	-
2	3	-
3	4	-
4	5	-
5	6	-
6	1	-
2		
7	8	-
8	9	-
9	10	-
10	11	-
11	12	-
12	13	-
13	14	-
14	15	-
15	7	-
3		
16	17	-
17	18	-
18	19	-
19	20	-
20	21	-
21	22	-
22	23	-
23	24	-
24	25	-
25	26	-
26	27	-
27	28	-
28	29	-
29	30	-
30	16	-
4		
31	32	-
32	33	-
33	34	-
34	35	-
35	36	-
36	37	-
37	38	-
38	39	-
39	40	-
40	41	-
41	42	-
42	43	-
43	44	-
44	45	-
45	31	-
5		
46	47	-
47	48	-
48	49	-
49	50	-
50	51	-

1	2	3
51	52	-
52	53	-
53	54	-
54	55	-
55	56	-
56	57	-
57	58	-
58	59	-
59	60	-
60	61	-
61	62	-
62	63	-
63	64	-
64	65	-
65	66	-
66	67	-
67	46	-
6		
68	69	-
69	70	-
70	71	-
71	72	-
72	73	-
73	74	-
74	75	-
75	76	-
76	77	-
77	78	-
78	79	-
79	80	-
80	81	-
81	82	-
82	83	-
83	84	-
84	85	-
85	86	-
86	87	-
87	88	-
88	89	-
89	90	-
90	91	-
91	92	-
92	93	-
93	94	-
94	95	-
95	96	-
96	97	-
97	98	-
98	99	-
99	100	-
100	101	-
101	102	-
102	103	-
103	104	-
104	105	-
105	106	-
106	107	-

1	2	3
107	108	-
108	109	-
109	110	-
110	111	-
111	112	-
112	113	-
113	114	-
114	115	-
115	116	-
116	117	-
117	118	-
118	119	-
119	120	-
120	121	-
121	122	-
122	123	-
123	124	-
124	125	-
125	126	-
126	127	-
127	128	-
128	129	-
129	130	-
130	131	-
131	132	-
132	133	-
133	134	-
134	135	-
135	136	-
136	137	-
137	138	-
138	139	-
139	140	-
140	141	-
141	142	-
142	143	-
143	144	-
144	145	-
145	146	-
146	147	-
147	148	-
148	149	-
149	150	-
150	151	-
151	152	-
152	153	-
153	154	-
154	155	-
155	68	-
7		
156	157	-
157	158	-
158	159	-
159	160	-
160	161	-
161	162	-
162	163	-

1	2	3
163	164	-
164	165	-
165	166	-
166	167	-
167	168	-
168	169	-
169	170	-
170	171	-
171	172	-
172	173	-
173	174	-
174	175	-
175	176	-
176	177	-
177	178	-
178	179	-
179	180	-
180	181	-
181	182	-
182	183	-
183	184	-
184	156	-
8		
185	186	-
186	187	-
187	188	-
188	189	-
189	185	-
9		
190	191	-
191	192	-
192	193	-
193	194	-
194	195	-
195	196	-
196	197	-
197	198	-
198	199	-
199	200	-
200	201	-
201	202	-
202	203	-
203	204	-
204	190	-
10		
205	206	-
206	207	-
207	208	-
208	209	-
209	210	-
210	211	-
211	212	-
212	213	-
213	214	-
214	215	-
215	216	-
216	217	-

1	2	3
217	218	-
218	219	-
219	220	-
220	221	-
221	222	-
222	223	-
223	224	-
224	225	-
225	226	-
226	227	-
227	228	-
228	229	-
229	205	-
11		
230	231	-
231	232	-
232	233	-
233	234	-
234	235	-
235	236	-
236	237	-
237	238	-
238	239	-
239	240	-
240	241	-
241	242	-
242	243	-
243	244	-
244	245	-
245	246	-
246	247	-
247	248	-
248	249	-
249	250	-
250	251	-
251	252	-
252	253	-
253	230	-
12		
254	255	-
255	256	-
256	257	-
257	258	-
258	259	-
259	260	-
260	261	-
261	262	-
262	263	-
263	264	-
264	265	-
265	266	-
266	267	-
267	254	-
13		
268	269	-
269	270	-
270	271	-

1	2	3
271	272	-
272	273	-
273	274	-
274	275	-
275	276	-
276	277	-
277	278	-
278	279	-
279	280	-
280	281	-
281	282	-
282	283	-
283	284	-
284	285	-
285	286	-
286	268	-
14		
287	288	-
288	289	-
289	290	-
290	291	-
291	292	-
292	293	-
293	294	-
294	295	-
295	296	-
296	297	-
297	298	-
298	299	-
299	287	-
15		
300	301	-
301	302	-
302	303	-
303	304	-
304	305	-
305	306	-
306	307	-
307	308	-
308	309	-
309	310	-
310	311	-
311	312	-
312	313	-
313	314	-
314	315	-
315	300	-
16		
316	317	-
317	318	-
318	319	-
319	320	-
320	321	-
321	322	-
322	316	-
17		
323	324	-

1	2	3
324	325	-
325	326	-
326	327	-
327	328	-
328	329	-
329	330	-
330	331	-
331	323	-