


Масштаб 1:15 000

**Используемые условные знаки и обозначения:**

- - Граница объекта
- - Граница населенного пункта, сведения о которой внесены в ЕГРН
- 37.05.4.67 - Номер границ населенного пункта, муниципального образования, сведения о которой внесены в ЕГРН
- - Границы кадастрового квартала, сведения о которой внесены в ЕГРН
- 37.04.010 - Номер кадастрового квартала
- - Границы земельного участка, сведения о которой внесены в ЕГРН

После:  Дата « 13 » сентября 20 22 г.

Место для подписей (при наличии) лица, составившего описание местоположения границ объекта











Раздел 4  
План границ объекта

Лист 1



Масштаб 1:1 000

Используемые условные знаки и обозначения:

-  - Граница объекта
-  - Характерная точка объекта
-  - Граница населенного пункта, сведения о которой внесены в ЕГРН
-  37:05-4.67 - Номер границы населенного пункта, муниципального образования, сведения о которой внесены в ЕГРН
-  - Граница кадастрового квартала, сведения о которой внесены в ЕГРН
-  37:24:040125 - Номер кадастрового квартала
-  - Граница земельного участка, сведения о которой внесены в ЕГРН
-  :20 - Номер земельного участка, сведения о котором внесены в ЕГРН

Подпись: \_\_\_\_\_ Дата « 13 » сентября 20 22 г.

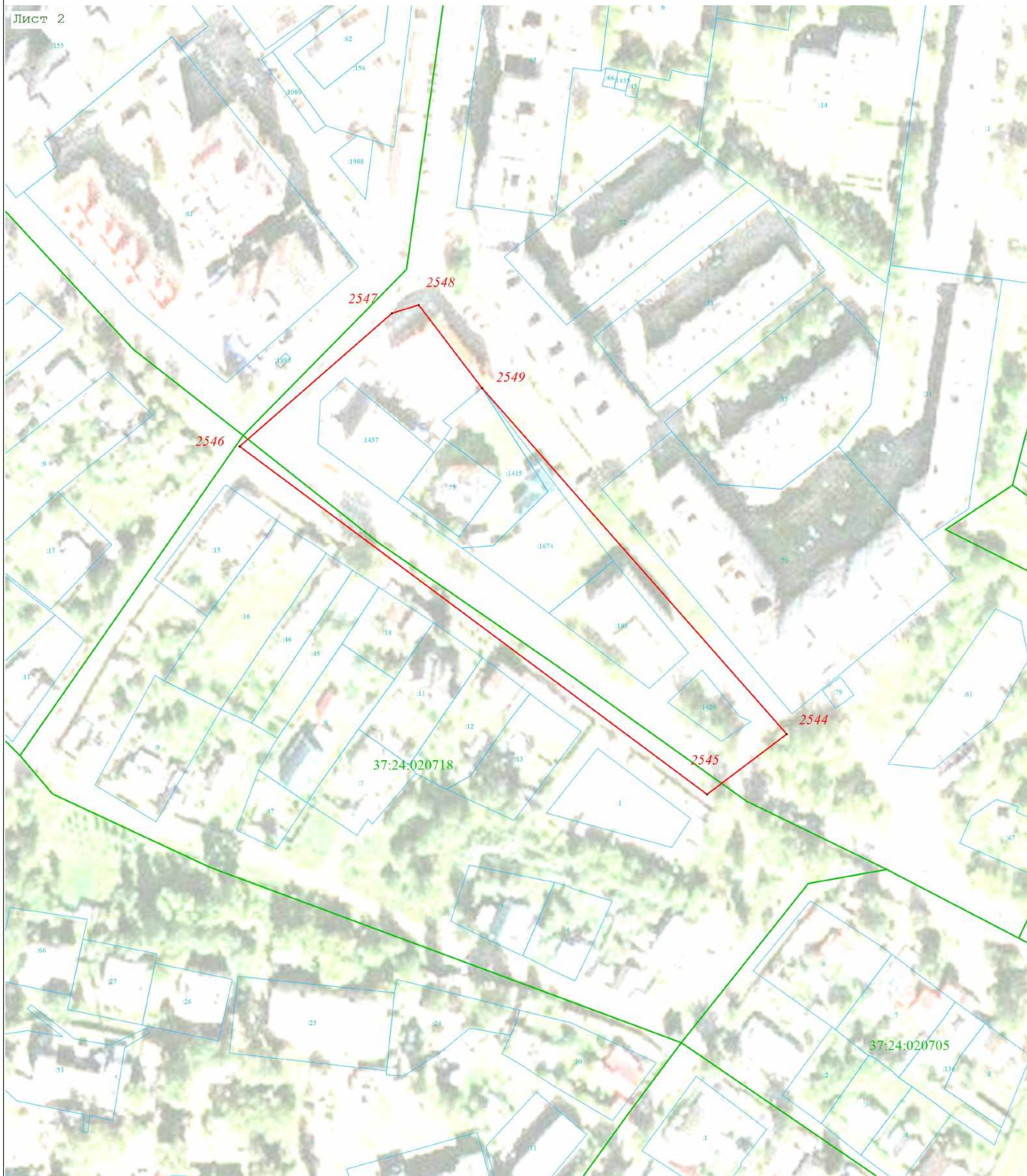
Место для оттиска печати (при наличии) лица, составившего описание местоположения границ объекта





Раздел 4  
План границ объекта

Лист 2



Масштаб 1:1 000

Используемые условные знаки и обозначения:

- Граница объекта
- Характерная точка объекта
- Граница населенного пункта, сведения о которой внесены в ЕГРН
- 37:05-4.67 - Номер границы населенного пункта, муниципального образования, сведения о которой внесены в ЕГРН
- Граница кадастрового квартала, сведения о которой внесены в ЕГРН
- 37:24:040125 - Номер кадастрового квартала
- Граница земельного участка, сведения о которой внесены в ЕГРН
- Номер земельного участка, сведения о котором внесены в ЕГРН

Подпись: \_\_\_\_\_ Дата « 13 » сентября 20 22 г.

Место для оттиска печати (при наличии) лица, составившего описание местоположения границ объекта















Масштаб 1:1 000

Используемые условные знаки и обозначения:

-  - Граница объекта
-  - Характерная точка объекта
-  - Граница населенного пункта, сведения о которой внесены в ЕГРН
-  - Номер границы населенного пункта, муниципального образования, сведения о которой внесены в ЕГРН
-  - Граница кадастрового квартала, сведения о которой внесены в ЕГРН
-  - Номер кадастрового квартала
-  - Граница населенного пункта, сведения о которой внесены в ЕГРН
-  - Номер земельного участка, сведения о котором внесены в ЕГРН

Подпись \_\_\_\_\_ Дата « 13 » сентября 20 22 г.

Место для отбора печати (при наличии) лица, составившего описание местоположения границ объекта















Масштаб 1:1 000

Используемые условные знаки и обозначения:

-  - Граница объекта
-  - Характерная точка объекта
-  - Граница населенного пункта, сведения о которой внесены в ЕГРН
-  - Номер границы населенного пункта, муниципального образования, сведения о которой внесены в ЕГРН
-  - Граница кадастрового квартала, сведения о которой внесены в ЕГРН
-  - Номер кадастрового квартала
-  - Граница земельного участка, сведения о которой внесены в ЕГРН
-  - Номер земельного участка, сведения о котором внесены в ЕГРН

Подпись \_\_\_\_\_ Дата « 13 » сентября 20 22 г.

Место для отпечатка печати (при наличии) лица, составившего описание местоположения границ объекта








Используемые условные знаки и обозначения:

- Границы объекта
- Характерная точка объекта
- Граница населенного пункта, сведения о которой внесены в ЕГРН
- 37:05-4.67 - Номер границы населенного пункта, муниципального образования, сведения о которой внесены в ЕГРН
- Граница кадастрового квартала, сведения о которой внесены в ЕГРН
- 37:24:040123 - Номер кадастрового квартала, сведения о которой внесены в ЕГРН
- 200 - Номер земельного участка, сведения о котором внесены в ЕГРН

Масштаб 1:1 000

Подпись: \_\_\_\_\_ Дата « 13 » сентября 20 22 г.

Место для оттиска печати (при наличии) лица, составившего описание местоположения границ объекта













Раздел 4  
План границ объекта

Лист 6



Масштаб 1:1 000

Используемые условные знаки и обозначения:

-  - Граница объекта
-  - Характерная точка объекта
-  - Граница населенного пункта, сведения о которой внесены в ЕГРН
-  - Номер границы населенного пункта, муниципального образования, сведения о которой внесены в ЕГРН
-  - Граница кадастрового квартала, сведения о которой внесены в ЕГРН
-  - Номер кадастрового квартала
-  - Граница земельного участка, сведения о которой внесены в ЕГРН
-  - Номер земельного участка, сведения о котором внесены в ЕГРН

Подпись \_\_\_\_\_ Дата « 13 » сентября 20 22 г.

Место для оттиска печати (при наличии) лица, составившего описание местоположения границ объекта







Масштаб 1:1 000

Используемые условные знаки и обозначения:

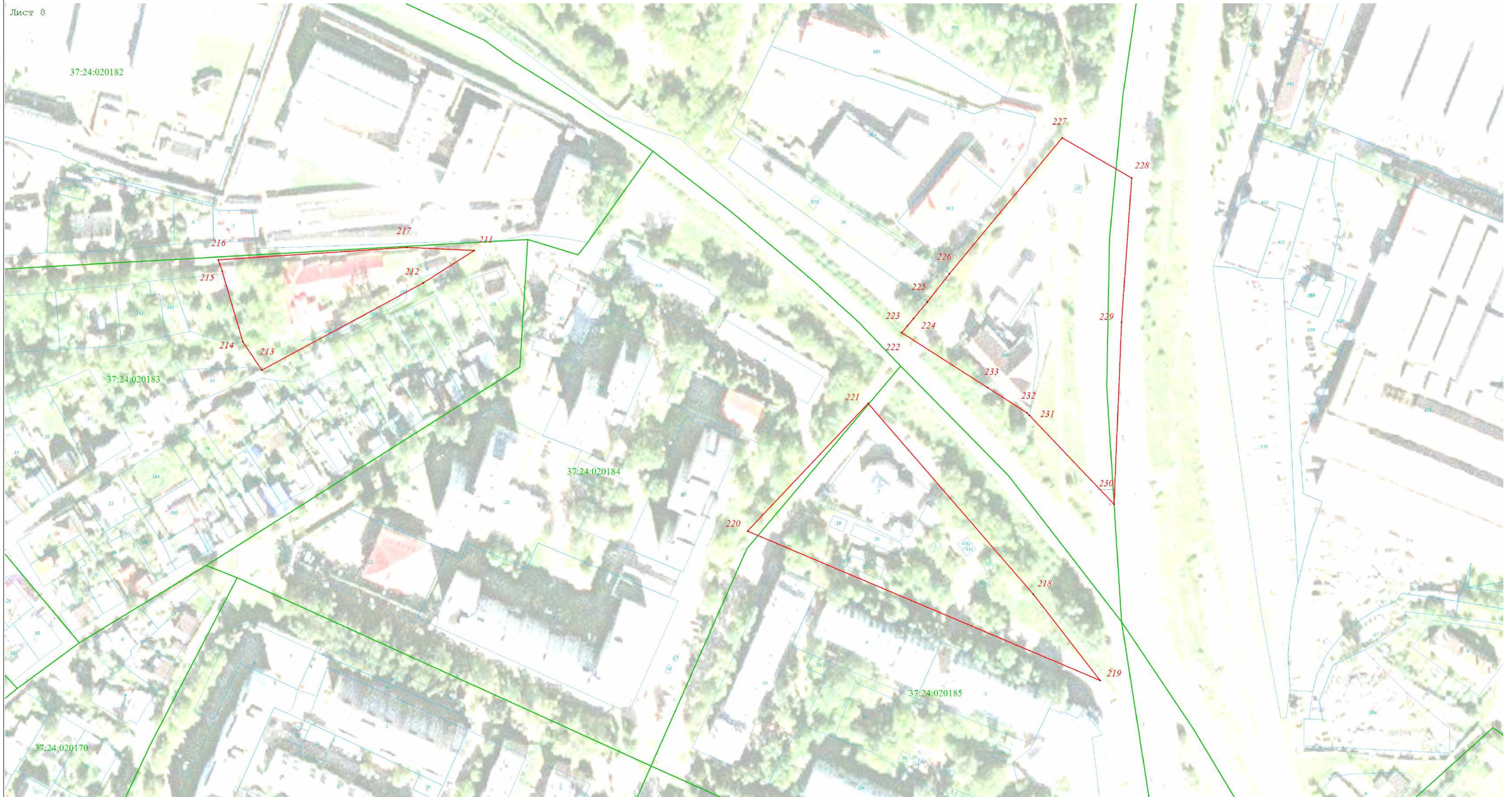
- Границы объекта
- Характерная точка объекта
- Границы населенного пункта, сведения о которой внесены в ЕГРН
- 37:05-4.67 - Номер границы населенного пункта, муниципального образования, сведения о которой внесены в ЕГРН
- Границы кадастрового квартала, сведения о которой внесены в ЕГРН
- 37:24:04:0128 - Номер кадастрового квартала
- Границы населенного пункта, сведения о которой внесены в ЕГРН
- 201 - Номер земельного участка, сведения о котором внесены в ЕГРН

Подпись \_\_\_\_\_ Дата « 13 » сентября 20 22 г.

Место для оттиска печати (при наличии) лица, составившего описание местоположения границ объекта















Масштаб 1:1 000

Используемые условные знаки и обозначения:

-  - Граница объекта
-  - Характерная точка объекта
-  - Граница населенного пункта, сведения о которой внесены в ЕГРН
-  - Номер границы населенного пункта, муниципального образования, сведения о которой внесены в ЕГРН
-  - Граница кадастрового квартала, сведения о которой внесены в ЕГРН
-  - Номер кадастрового квартала
-  - Граница земельного участка, сведения о которой внесены в ЕГРН
-  - Номер земельного участка, сведения о котором внесены в ЕГРН

Подпись \_\_\_\_\_ Дата « 13 » сентября 20 22 г.

Место для отложения печати (при наличии) лица, составившего описание местоположения границ объекта















Масштаб 1:1 000

Используемые условные знаки и обозначения:

-  - Граница объекта
-  - Характерная точка объекта
-  - Граница населенного пункта, сведения о которой внесены в ЕГРН
-  - Номер границы населенного пункта, муниципального образования, сведения о которой внесены в ЕГРН
-  - Граница кадастрового квартала, сведения о которой внесены в ЕГРН
-  - Номер кадастрового квартала
-  - Границы территории объекта, сведения о которой внесены в ЕГРН
-  - Номер земельного участка, сведения о котором внесены в ЕГРН

Подпись: \_\_\_\_\_ Дата: « 13 » сентября 20 22 г.

Место для печати (при наличии) лица, составившего описание местоположения границ объекта

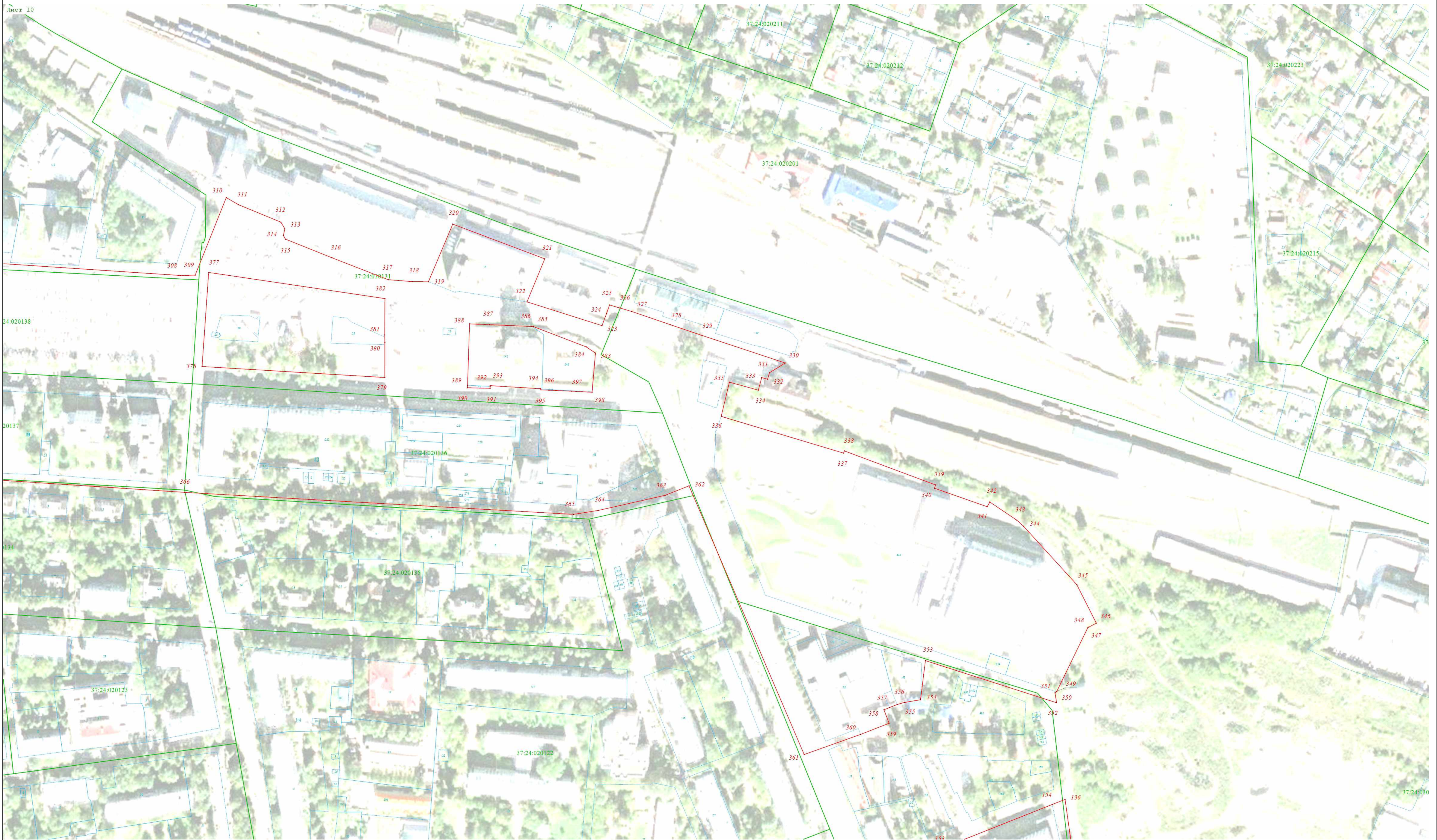
Сектор кадастрового учета

Сектор кадастрового учета

Сектор кадастрового учета

Сектор кадастрового учета





Масштаб 1:1 000

- Используемые условные знаки и обозначения:
- Граница объекта
  - Характерная точка объекта
  - Граница населенного пункта, сведения о которой внесены в ЕГРН
  - 37:05:4.67 - Номер границы населенного пункта, муниципального образования, сведения о которой внесены в ЕГРН
  - Граница кадастрового квартала, сведения о которой внесены в ЕГРН
  - 37:24:020123 - Номер кадастрового квартала
  - Граница земельного участка, сведения о которой внесены в ЕГРН
  - 201 - Номер земельного участка, сведения о котором внесены в ЕГРН

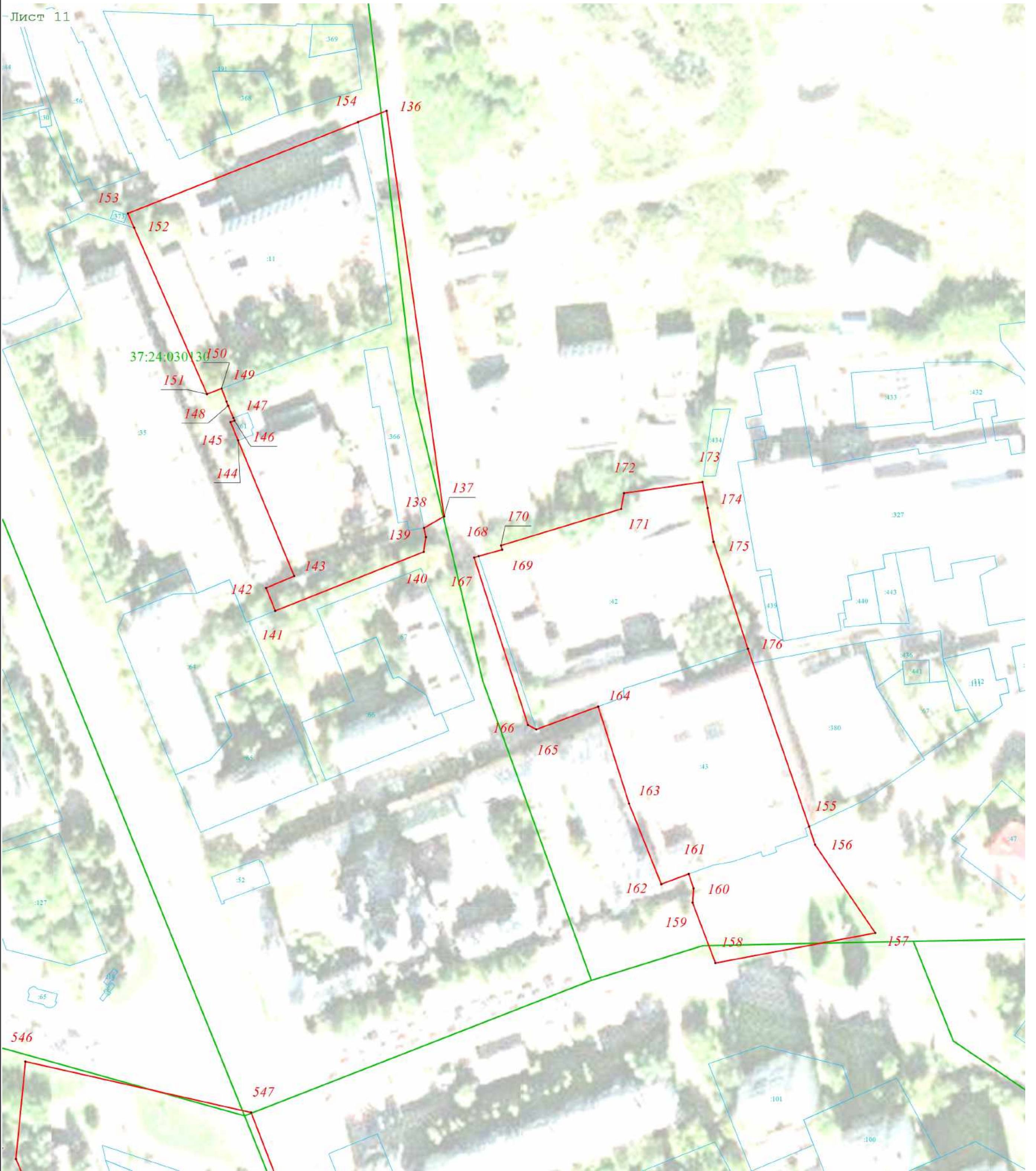
Подпись: \_\_\_\_\_ Дата « 13 » сентября 20 22 г.

Место для печати (при наличии) лица, составившего описание местоположения границ объекта













Раздел 4  
План границ объекта



Масштаб 1:1 000

Используемые условные знаки и обозначения:

-  - Граница объекта
-  - Характерная точка объекта
-  - Граница населенного пункта, сведения о которой внесены в ЕГРН
-  - Номер границы населенного пункта, муниципального образования, сведения о которой внесены в ЕГРН
-  - Граница кадастрового квартала, сведения о которой внесены в ЕГРН
-  - Номер кадастрового квартала
-  - Граница земельного участка, сведения о которой внесены в ЕГРН
-  - Номер земельного участка, сведения о котором внесены в ЕГРН

Подпись \_\_\_\_\_ Дата « 13 » сентября 20 22 г.

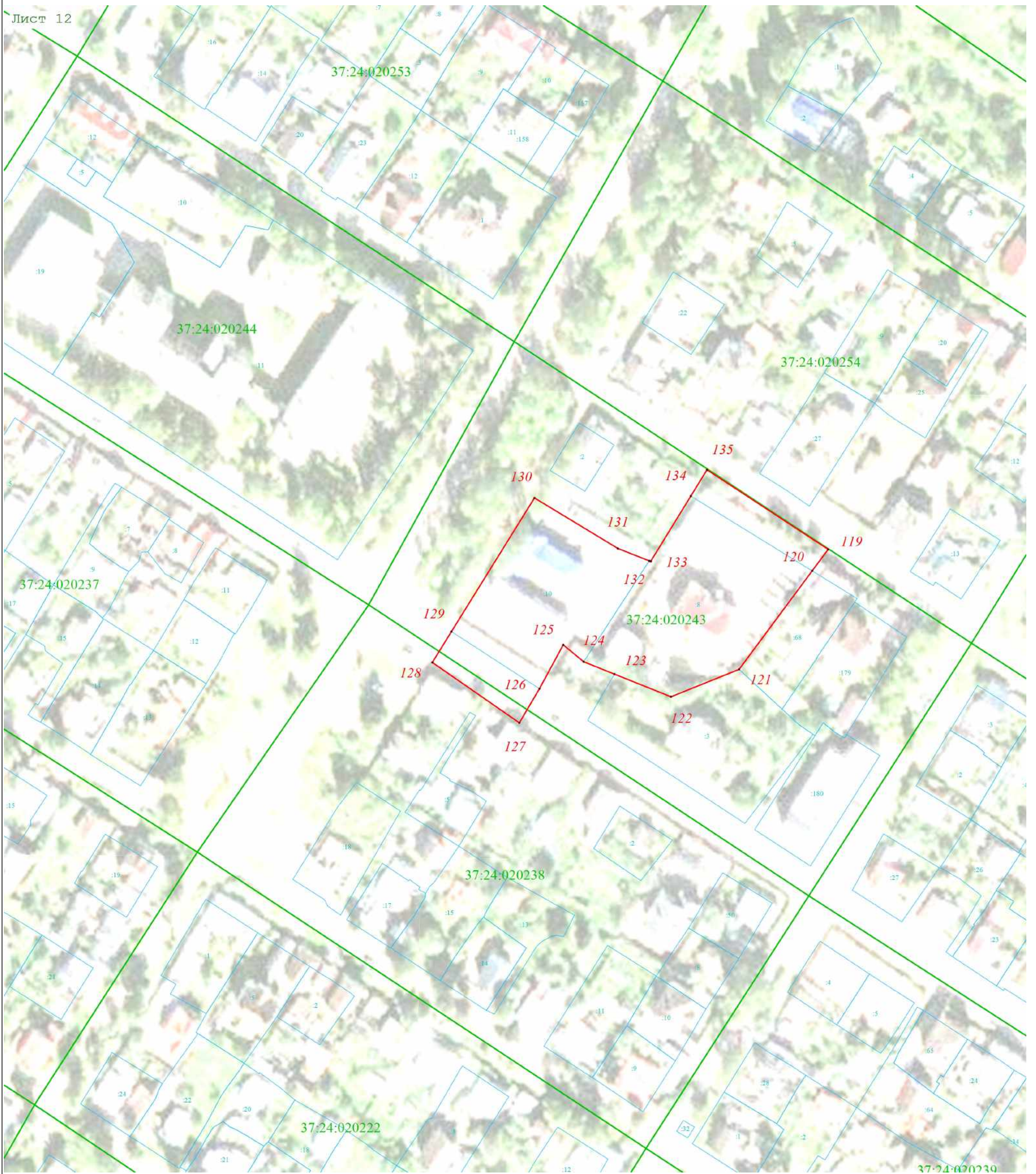
Место для оттиска печати (при наличии) лица, составившего описание местоположения границ объекта













Раздел 4  
План границ объекта

Лист 12



Масштаб 1:1 000

Используемые условные знаки и обозначения:

-  - Граница объекта
-  - Характерная точка объекта
-  - Граница населенного пункта, сведения о которой внесены в ЕГРН
-  - Номер границы населенного пункта, муниципального образования, сведения о которой внесены в ЕГРН
-  - Граница кадастрового квартала, сведения о которой внесены в ЕГРН
-  - Номер кадастрового квартала
-  - Граница земельного участка, сведения о которой внесены в ЕГРН
-  - Номер земельного участка, сведения о котором внесены в ЕГРН

Подпись \_\_\_\_\_ Дата « 13 » сентября 20 22 г.

Место для отгоска печати (при наличии) лица, составившего описание местоположения границ объекта





Раздел 4  
План границ объекта

Лист 13



Масштаб 1:1 000

Используемые условные знаки и обозначения:

- Граница объекта
- Характерная точка объекта
- Граница населенного пункта, сведения о которой внесены в ЕГРН
- Номер границы населенного пункта, муниципального образования, сведения о которой внесены в ЕГРН
- Граница кадастрового квартала, сведения о которой внесены в ЕГРН
- Номер кадастрового квартала
- Граница земельного участка, сведения о которой внесены в ЕГРН
- Номер земельного участка, сведения о котором внесены в ЕГРН

Подпись \_\_\_\_\_ Дата « 13 » сентября 20 22 г.

Место для оттиска печати (при наличии) лица, составившего описание местоположения границ объекта











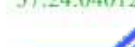

Раздел 4  
План границ объекта

Лист 14



Масштаб 1:1 000

Используемые условные знаки и обозначения:

-  - Граница объекта
-  - Характерная точка объекта
-  - Граница населенного пункта, сведения о которой внесены в ЕГРН
-  - Номер границы населенного пункта, муниципального образования, сведения о которой внесены в ЕГРН
-  - Граница кадастрового квартала, сведения о которой внесены в ЕГРН
-  - Номер кадастрового квартала
-  - Граница земельного участка, сведения о которой внесены в ЕГРН
-  - Номер земельного участка, сведения о котором внесены в ЕГРН

Подпись \_\_\_\_\_ Дата « 13 » сентября 20 22 г.

Место для оттиска печати (при наличии) лица, составившего описание местоположения границ объекта







Масштаб 1:1 000

- Используемые условные знаки и обозначения:
- Граница объекта
  - Характерная точка объекта
  - Граница населенного пункта, сведения о которой внесены в ЕГРН
  - 37:05:4.67 - Номер границы населенного пункта, муниципального образования, сведения о которой внесены в ЕГРН
  - Граница кадастрового квартала, сведения о которой внесены в ЕГРН
  - 37:24:030126 - Номер кадастрового квартала
  - 37:24:030501 - Номер кадастрового участка, сведения о которой внесены в ЕГРН
  - 37:24:030502 - Номер земельного участка, сведения о котором внесены в ЕГРН

Подпись: \_\_\_\_\_ Дата « 13 » сентября 20 22 г.

Место для оттиска печати (подписи) лица, составившего описание местоположения границ объекта







Масштаб 1:1 000

- Используемые условные знаки и обозначения:
- - Граница объекта
  - - Характерная точка объекта
  - - Граница населенного пункта, сведения о которой внесены в ЕГРН
  - 37:05:4.67 - Номер границы населенного пункта, муниципального образования, сведения о которой внесены в ЕГРН
  - - Граница кадастрового квартала, сведения о которой внесены в ЕГРН
  - 37:24:040125 - Номер кадастрового квартала
  - - Граница земельного участка, сведения о которой внесены в ЕГРН
  - 208 - Номер земельного участка, сведения о котором внесены в ЕГРН

Подпись \_\_\_\_\_ Дата « 13 » сентября 20 22 г.

Место для установки печати (при использовании) лица, составившего описание местоположения границ объекта








Масштаб 1:1 000

Используемые условные знаки и обозначения:  
— Границы объекта  
• Характерная точка объекта  
— Границы населенного пункта, сведения о которой внесены в ЕГРН  
37:05-4.67 — Номер границы населенного пункта, муниципального образования, сведения о которой внесены в ЕГРН  
— Границы кадастрового квартала, сведения о которой внесены в ЕГРН  
37:24:020125 — Номер кадастрового квартала, сведения о которой внесены в ЕГРН  
37:24:020101 — Номер земельного участка, сведения о котором внесены в ЕГРН

Подпись: \_\_\_\_\_ Дата « 13 » сентября 20 22 г.  
Место для печати: \_\_\_\_\_







Масштаб 1:1 000

Используемые условные знаки и обозначения:

- Граница объекта
- I • - Характерная точка объекта
- Граница населенного пункта, сведения о которой внесены в ЕГРН
- Номер границы населенного пункта, муниципального образования, сведения о которой внесены в ЕГРН
- Граница кадастрового квартала, сведения о которой внесены в ЕГРН
- Номер земельного участка, сведения о котором внесены в ЕГРН
- Номер выделенного квартала
- Номер кадастрового квартала, сведения о которой внесены в ЕГРН
- Номер земельного участка, сведения о котором внесены в ЕГРН

Позиция: Самарский государственный технический университет  
 Дата « 13 » сентября 20 22 г.  
 Место для отбора печати (при наличии) лица, составившего описание местоположения границ объекта






Раздел 4  
План границ объекта



Масштаб 1:1 000

**Используемые условные знаки и обозначения:**  
— Границы объекта  
• — Характерная точка объекта  
— Границы населенного пункта, сведения о которой внесены в ЕГРН  
37.054.67 — Номер границы населенного пункта, муниципального образования, сведения о которой внесены в ЕГРН  
— Границы кадастрового квартала, сведения о которой внесены в ЕГРН  
37.24.040224 — Номер кадастрового квартала  
— Границы земельного участка, сведения о котором внесены в ЕГРН  
37.24.010101 — Номер земельного участка, сведения о котором внесены в ЕГРН

Полномочия:  Дата « 13 » сентября 20 22 г.  
Место для оттиска печати (при наличии) лица, составившего описание местоположения границ объекта





Масштаб 1:1 000

- Используемые условные знаки и обозначения:
- Граница объекта
  - Характерная точка объекта
  - Граница населенного пункта, сведения о которой внесены в ЕГРН
  - 37:05:4.67 — Номер границы населенного пункта, муниципального образования, сведения о которой внесены в ЕГРН
  - Граница кадастрового квартала, сведения о которой внесены в ЕГРН
  - 37:24:040112 — Номер кадастрового квартала, сведения о которой внесены в ЕГРН
  - 20 — Номер земельного участка, сведения о котором внесены в ЕГРН

Подпись: \_\_\_\_\_ Дата « 13 » сентября 20 22 г.

Место для печати (подпись) лица, составившего описание местоположения границ объекта






Масштаб 1:1000

- Используемые условные знаки и обозначения:
- Граница объекта
  - Характерная точка объекта
  - Граница населенного пункта, сведения о которой внесены в ЕГРН
  - 37:054.67 — Номер границы населенного пункта, муниципального образования, сведения о которой внесены в ЕГРН
  - Граница кадастрового квартала, сведения о которой внесены в ЕГРН
  - 37:24:040125 — Номер кадастрового квартала
  - Граница земельного участка, сведения о которой внесены в ЕГРН
  - 37:054.67 — Номер земельного участка, сведения о котором внесены в ЕГРН

Подпись \_\_\_\_\_ Дата « 13 » сентября 20 22 г.

Место для печати результатов (подпись) лица, составившего описание местоположения границ объекта





Район 4  
План границ объекта




Масштаб 1:1 000

Используемые условные знаки и обозначения:

- Граница объекта
- Характерная точка объекта
- Граница населенного пункта, сведения о которой внесены в ЕГРН
- 37:05-4.67 - Номер границы населенного пункта, муниципального образования, сведения о которой внесены в ЕГРН
- Граница кадастрового квартала, сведения о которой внесены в ЕГРН
- 37:24:040125 - Номер кадастрового квартала
- Граница объекта в кадастре, сведения о которой внесены в ЕГРН
- Номер земельного участка, сведения о котором внесены в ЕГРН

Подпись: \_\_\_\_\_ Дата « 13 » сентября 20 22 г.

Место для печати (или подписи) лица, составившего описание местоположения границ объекта








Масштаб 1:1 000

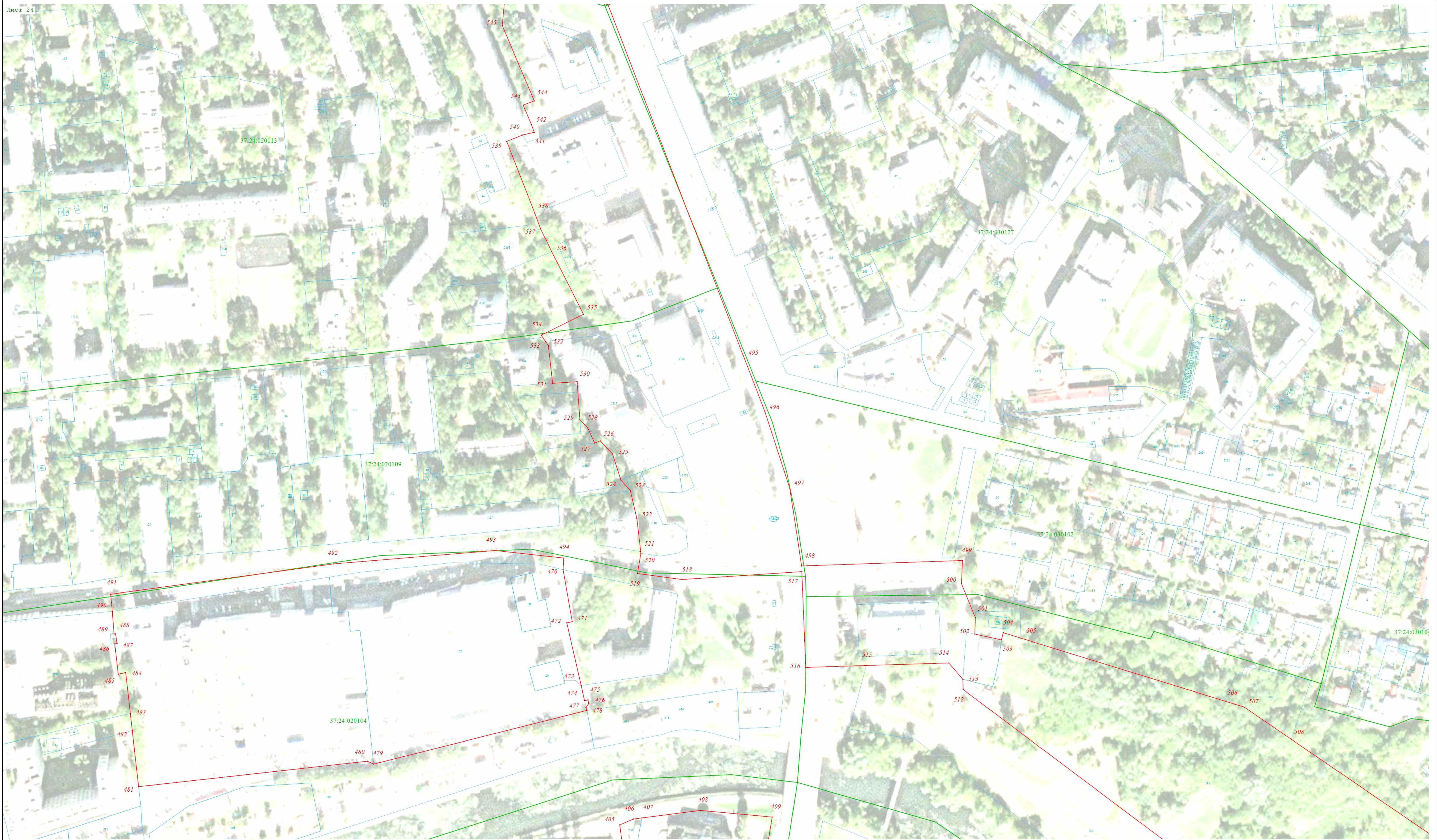
- Используемые условные знаки и обозначения:
- Граница объекта
  - Характерная точка объекта
  - Граница населенного пункта, сведения о которой внесены в ЕГРН
  - 37:05:4.67 — Номер границы населенного пункта, муниципального образования, сведения о которой внесены в ЕГРН
  - Граница кадастрового квартала, сведения о которой внесены в ЕГРН
  - 37:24:010128 — Номер кадастрового квартала
  - Граница в населенном пункте, сведения о которой внесены в ЕГРН
  - Номер земельного участка, сведения о котором внесены в ЕГРН

Подпись \_\_\_\_\_ Дата « 13 » сентября 20 22 г.

Место для оттиска печати (при наличии) лица, составившего описание местоположения границ объекта







Масштаб 1:1 000

- Используемые условные знаки и обозначения:
- - Граница объекта
  - - Характерная точка объекта
  - - Граница населенного пункта, сведения о которой внесены в ЕГРН
  - 37:05:4.67 - Номер границы населенного пункта, муниципального образования, сведения о которой внесены в ЕГРН
  - - Граница кадастрового квартала, сведения о которой внесены в ЕГРН
  - 37:24:04:0125 - Номер кадастрового квартала
  - - Граница земельного участка, сведения о которой внесены в ЕГРН
  - 37:24:04:0125 - Номер земельного участка, сведения о котором внесены в ЕГРН

Подпись \_\_\_\_\_ Дата « 13 » сентября 20 22 г.

Место для печати (своим ходом) лица, составившего описание местоположения границ объекта







Масштаб 1:1 000

Используемые условные знаки и обозначения:

- Граница объекта
- Характерная точка объекта
- Граница населенного пункта, сведения о которой внесены в ЕГРН
- 37:05:4:67 — Номер границы населенного пункта, муниципального образования, сведения о которой внесены в ЕГРН
- Граница кадастрового квартала, сведения о которой внесены в ЕГРН
- 37:54:010123 — Номер кадастрового квартала, сведения о которой внесены в ЕГРН
- Граница земельного участка, сведения о которой внесены в ЕГРН
- Номер земельного участка, сведения о котором внесены в ЕГРН

Подпись: \_\_\_\_\_ Дата « 13 » сентября 20 22 г.

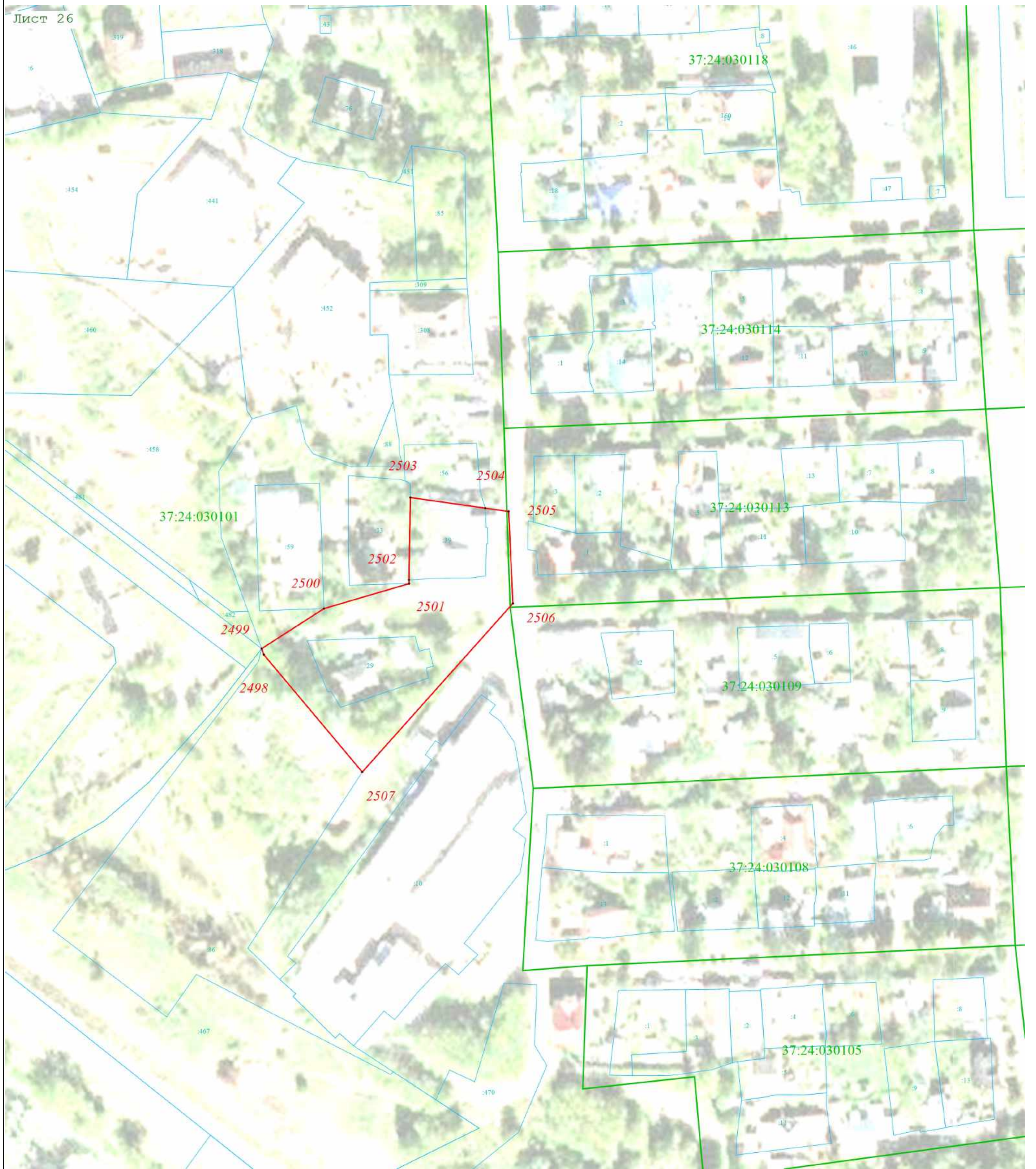
Место подписи — место (при наличии) лица, составившего описание местоположения границ объекта













Раздел 4  
План границ объекта

Лист 26



Масштаб 1:1 000

Используемые условные знаки и обозначения:

-  - Граница объекта
-  - Характерная точка объекта
-  - Граница населенного пункта, сведения о которой внесены в ЕГРН
-  - Номер границы населенного пункта, муниципального образования, сведения о которой внесены в ЕГРН
-  - Граница кадастрового квартала, сведения о которой внесены в ЕГРН
-  - Номер кадастрового квартала
-  - Граница земельного участка, сведения о которой внесены в ЕГРН
-  - Номер земельного участка, сведения о котором внесены в ЕГРН

Подпись \_\_\_\_\_ Дата « 13 » сентября 20 22 г.

Место для оттиска печати (при наличии) лица, составившего описание местоположения границ объекта













Раздел 4  
План границ объекта

Лист 27



Масштаб 1:1 000

Используемые условные знаки и обозначения:

-  - Граница объекта
-  - Характерная точка объекта
-  - Граница населенного пункта, сведения о которой внесены в ЕГРН
-  37:05-4.67 - Номер границы населенного пункта, муниципального образования, сведения о которой внесены в ЕГРН
-  - Граница кадастрового квартала, сведения о которой внесены в ЕГРН
-  37:24:040125 - Номер кадастрового квартала
-  - Граница земельного участка, сведения о которой внесены в ЕГРН
-  :208 - Номер земельного участка, сведения о котором внесены в ЕГРН

Подпись \_\_\_\_\_ Дата « 13 » сентября 20 22 г.

Место для оттиска печати (при наличии) лица, составившего описание местоположения границ объекта













Раздел 4  
План границ объекта

Лист 28



Масштаб 1:1 000

Используемые условные знаки и обозначения:

-  - Граница объекта
-  - Характерная точка объекта
-  - Граница населенного пункта, сведения о которой внесены в ЕГРН
-  - Номер границы населенного пункта, муниципального образования, сведения о которой внесены в ЕГРН
-  - Граница кадастрового квартала, сведения о которой внесены в ЕГРН
-  - Номер кадастрового квартала
-  - Граница земельного участка, сведения о которой внесены в ЕГРН
-  - Номер земельного участка, сведения о котором внесены в ЕГРН

Подпись \_\_\_\_\_ Дата « 13 » сентября 20 22 г.

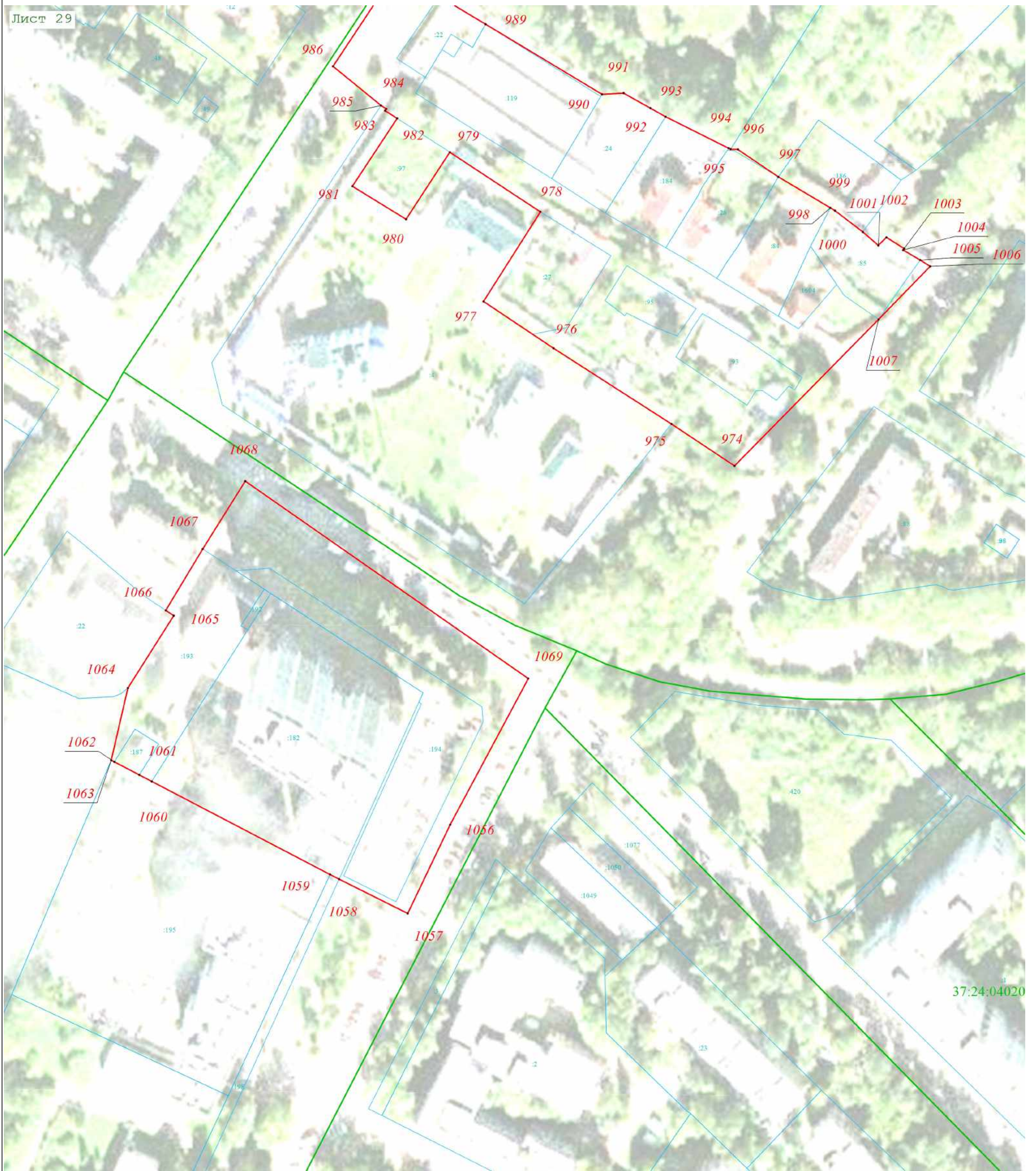
Место для подписи и печати (при наличии) лица, составившего описание местоположения границ объекта













Раздел 4  
План границ объекта

Лист 29




Масштаб 1:1 000

Используемые условные знаки и обозначения:

-  - Граница объекта
-  - Характерная точка объекта
-  - Граница населенного пункта, сведения о которой внесены в ЕГРН
-  - Номер границы населенного пункта, муниципального образования, сведения о которой внесены в ЕГРН
-  - Граница кадастрового квартала, сведения о которой внесены в ЕГРН
-  - Номер кадастрового квартала
-  - Граница земельного участка, сведения о которой внесены в ЕГРН
-  - Номер земельного участка, сведения о котором внесены в ЕГРН

Подпись \_\_\_\_\_ Дата « 13 » сентября 20 22 г.

Место для оттиска печати (при наличии) лица, составившего описание местоположения границ объекта





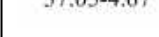









Масштаб 1:1 000

Используемые условные знаки и обозначения:

-  - Граница объекта
-  - Характерная точка объекта
-  - Граница населенного пункта, сведения о которой внесены в ЕГРН
-  - Номер границы населенного пункта, муниципального образования, сведения о которой внесены в ЕГРН
-  - Граница кадастрового квартала, сведения о которой внесены в ЕГРН
-  - Номер кадастрового квартала
-  - Граница земельного участка, сведения о которой внесены в ЕГРН
-  - Номер земельного участка, сведения о котором внесены в ЕГРН

Подпись \_\_\_\_\_ Дата « 13 » сентября 20 22 г.

Место для отлова печати (при наличии) лица, составившего описание местоположения границ объекта







Масштаб 1:1 000

- Используемые условные знаки и обозначения:
- Граница объекта
  - Характерная точка объекта
  - Граница населенного пункта, сведения о которой внесены в ЕГРН
  - 37:054.67 - Номер границы населенного пункта, муниципального образования, сведения о которой внесены в ЕГРН
  - Граница кадастрового квартала, сведения о которой внесены в ЕГРН
  - 37:24:040125 - Номер кадастрового квартала
  - Граница земельного участка, сведения о которой внесены в ЕГРН
  - 37:24:040620 - Номер земельного участка, сведения о котором внесены в ЕГРН

После: \_\_\_\_\_ Дата « 13 » сентября 20 22 г.

Место для печати (при наличии) лица, составившего описание местоположения границ объекта







Масштаб 1:1 000

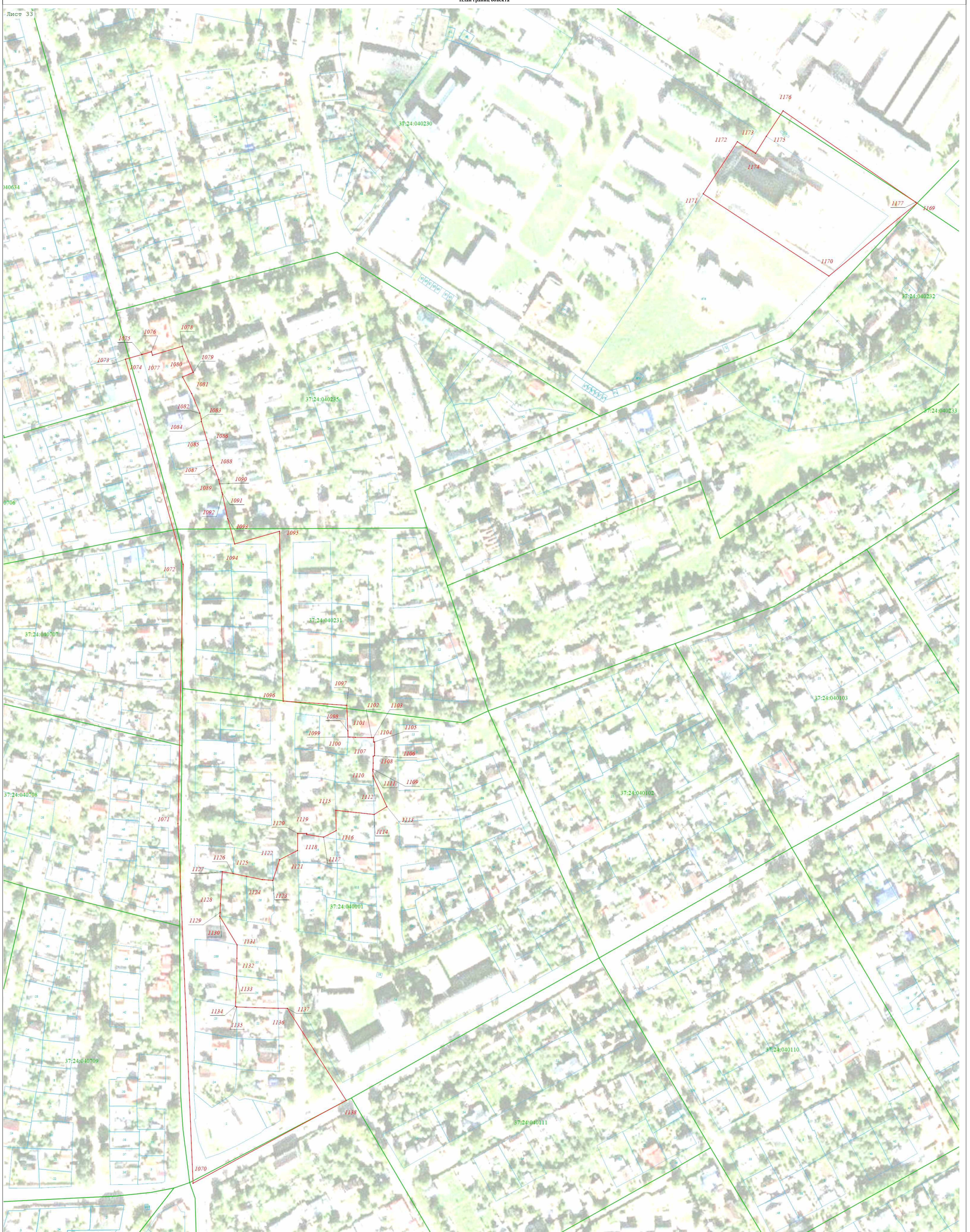
- Используемые условные знаки и обозначения:
- Граница объекта
  - Характерная точка объекта
  - Граница населенного пункта, сведения о которой внесены в ЕГРН
  - 37:05:4.67 - Номер границы населенного пункта, муниципального образования, сведения о которой внесены в ЕГРН
  - Граница кадастрового квартала, сведения о которой внесены в ЕГРН
  - 37:24:040125 - Номер кадастрового квартала, сведения о которой внесены в ЕГРН
  - Граница земельного участка, сведения о которой внесены в ЕГРН
  - Номер земельного участка, сведения о котором внесены в ЕГРН

После подписания печать (при наличии) лица, составившего описание местоположения границ объекта. Дата « 13 » сентября 20 22 г.

Место для отложения печати (при наличии) лица, составившего описание местоположения границ объекта







Масштаб 1:1 000

Используемые условные знаки и обозначения:

- Границы объекта
- Характерная точка объекта
- Граница населенного пункта, сведения о которой внесены в ЕГРН
- 37:05-4.67 - Номер границы населенного пункта, муниципального образования, сведения о которой внесены в ЕГРН
- Граница кадастрового квартала, сведения о которой внесены в ЕГРН
- 37:24:040128 - Номер кадастрового квартала, сведения о которой внесены в ЕГРН
- 20 - Номер земельного участка, сведения о котором внесены в ЕГРН

Подпись \_\_\_\_\_ Дата « 13 » сентября 20 22 г.

Место для оттиска печати (при наличии) лица, составившего описание местоположения границ объекта













Масштаб 1:1 000

Используемые условные знаки и обозначения:

-  - Границы объекта
-  - Характерная точка объекта
-  - Границы населенного пункта, сведения о которой внесены в ЕГРН
- 37:05-4.67 - Номер границы населенного пункта, муниципального образования, сведения о которой внесены в ЕГРН
-  - Границы кадастрового квартала, сведения о которой внесены в ЕГРН
- 37:24:040112 - Номер кадастрового квартала
-  - Границы земельного участка, сведения о которой внесены в ЕГРН
- 37:05-4.67 - Номер земельного участка, сведения о котором внесены в ЕГРН

После:  Дата « 13 » сентября 20 22 г.

Место для отложения печати (подписи) лица, составившего описание местоположения границ объекта





Масштаб 1:1 000

Используемые условные знаки и обозначения:

- Граница объекта
- Характерная точка объекта
- Граница населенного пункта, сведения о которой внесены в ЕГРН
- Номер границы населенного пункта, муниципального образования, сведения о которой внесены в ЕГРН
- Граница кадастрового квартала, сведения о которой внесены в ЕГРН
- Номер кадастрового квартала
- Граница населенного пункта, сведения о которой внесены в ЕГРН
- Номер земельного участка, сведения о котором внесены в ЕГРН

Подпись: \_\_\_\_\_ Дата « 13 » сентября 20 22 г.

Место для отпечатка печати (при наличии) лица, составившего описание местоположения границ объекта








Масштаб 1:1 000

Используемые условные знаки и обозначения:

- - Граница объекта
- - Характерная точка объекта
- - Граница населенного пункта, сведения о которой внесены в ЕГРН
- - - - Номер границы населенного пункта, муниципального образования, сведения о которой внесены в ЕГРН
- - Граница кадастрового квартала, сведения о которой внесены в ЕГРН
- - - - Номер кадастрового квартала
- - - - Граница кадастрового участка, сведения о которой внесены в ЕГРН
- - - - Номер земельного участка, сведения о котором внесены в ЕГРН

Послужное удостоверение  Дата « 13 » сентября 20 22 г.

Место для подписи и печати (подлинного) лица, составившего описание местоположения границ объекта











Раздел 4  
План границ объекта

Лист 37



Масштаб 1:1 000

Используемые условные знаки и обозначения:

-  - Граница объекта
-  - Характерная точка объекта
-  - Граница населенного пункта, сведения о которой внесены в ЕГРН
-  - Номер границы населенного пункта, муниципального образования, сведения о которой внесены в ЕГРН
-  - Граница кадастрового квартала, сведения о которой внесены в ЕГРН
-  - Номер кадастрового квартала
-  - Граница земельного участка, сведения о которой внесены в ЕГРН
-  - Номер земельного участка, сведения о котором внесены в ЕГРН

Подпись: \_\_\_\_\_ Дата « 13 » сентября 20 22 г.

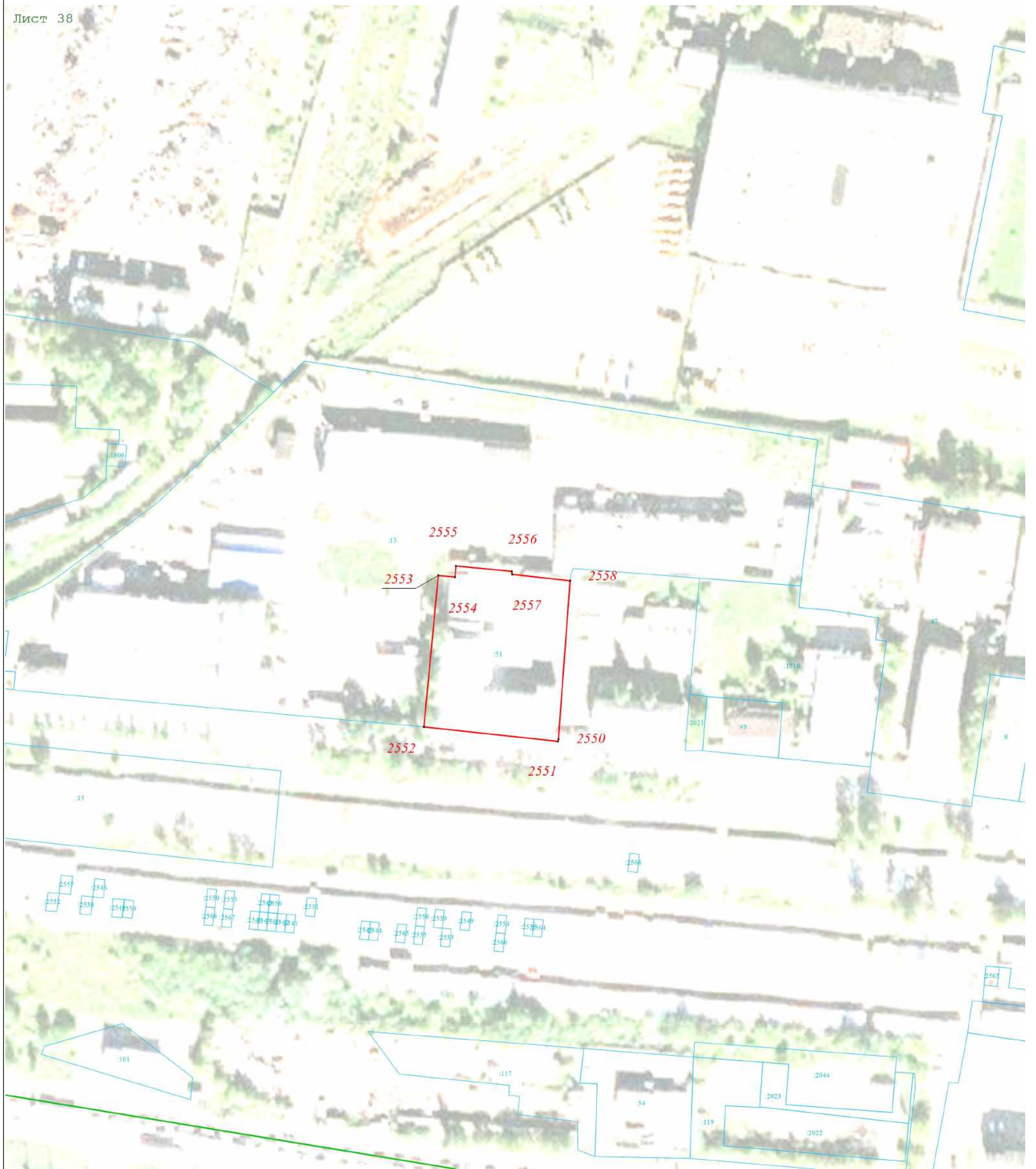
Место для отрисовки печати (при наличии) лица, составившего описание местоположения границ объекта













Раздел 4  
План границ объекта

Лист 38



Масштаб 1:1 000

Используемые условные знаки и обозначения:

-  - Граница объекта
-  - Характерная точка объекта
-  - Граница населенного пункта, сведения о которой внесены в ЕГРН
-  - Номер границы населенного пункта, муниципального образования, сведения о которой внесены в ЕГРН
-  - Граница кадастрового квартала, сведения о которой внесены в ЕГРН
-  - Номер кадастрового квартала
-  - Граница земельного участка, сведения о которой внесены в ЕГРН
-  - Номер земельного участка, сведения о котором внесены в ЕГРН

Подпись \_\_\_\_\_ Дата « 13 » сентября 20 22 г.

Место для оттиска печати (при наличии) лица, составившего описание местоположения границ объекта








Масштаб 1:1 000

Используемые условные знаки и обозначения:

- - Границы объекта
- - Характерная точка объекта
- - Граница населенного пункта, сведения о которой внесены в ЕГРН
- 37:05-4-67 - Номер границы населенного пункта, муниципального образования, сведения о которой внесены в ЕГРН
- - Границы кадастрового квартала, сведения о которой внесены в ЕГРН
- 37:24:040931 - Номер кадастрового квартала, сведения о которой внесены в ЕГРН
- - Границы земельного участка, сведения о котором внесены в ЕГРН
- 37:24:040931 - Номер земельного участка, сведения о котором внесены в ЕГРН

Подпись \_\_\_\_\_ Дата « 13 » сентября 20 22 г.

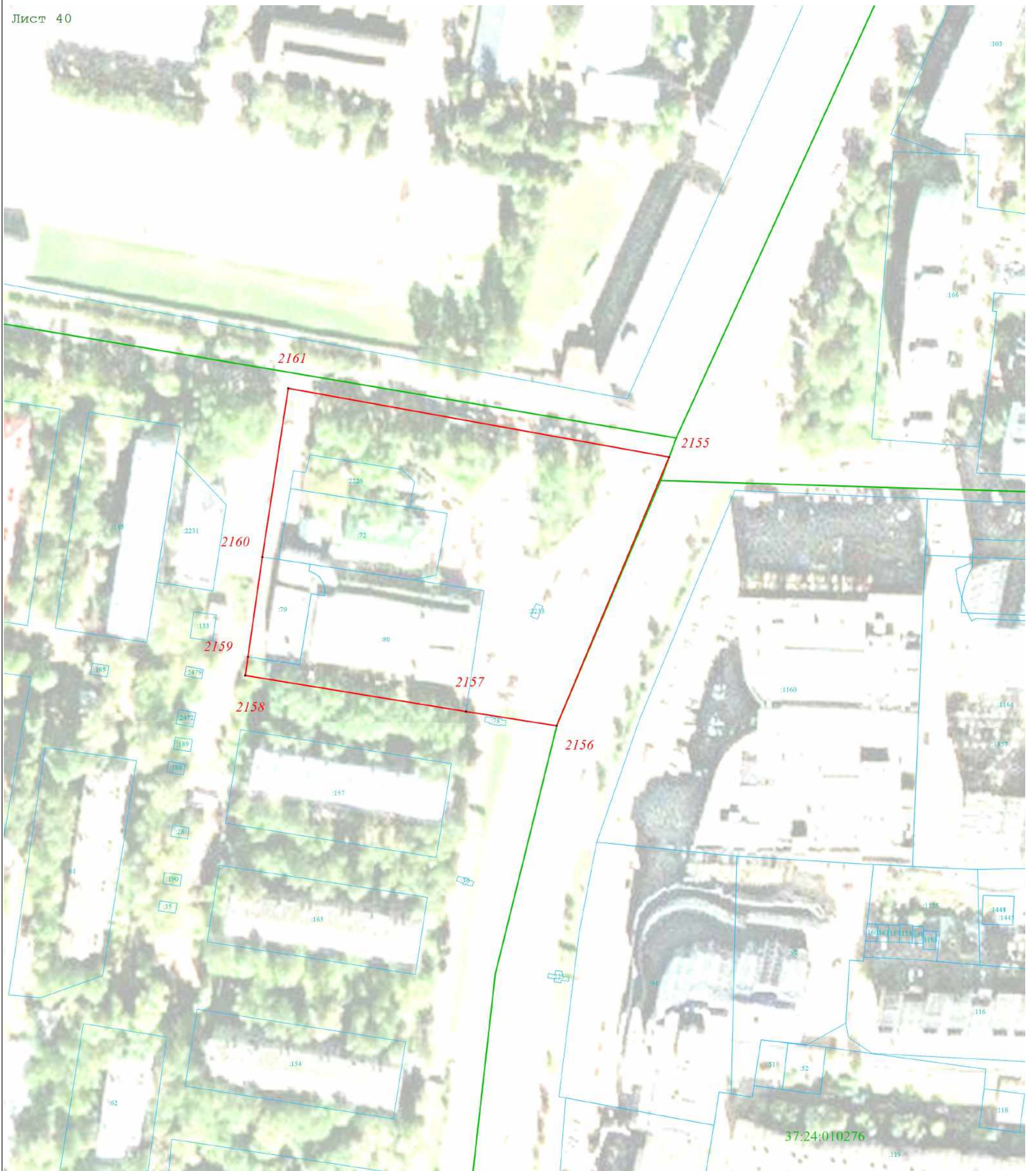
Место для печати (подпись) лица, составившего описание местоположения границ объекта













Раздел 4  
План границ объекта

Лист 40



Масштаб 1:1 000

Используемые условные знаки и обозначения:

-  - Граница объекта
-  - Характерная точка объекта
-  - Граница населенного пункта, сведения о которой внесены в ЕГРН
-  - Номер границы населенного пункта, муниципального образования, сведения о которой внесены в ЕГРН
-  - Граница кадастрового квартала, сведения о которой внесены в ЕГРН
-  - Номер кадастрового квартала
-  - Граница земельного участка, сведения о которой внесены в ЕГРН
-  - Номер земельного участка, сведения о котором внесены в ЕГРН

Подпись \_\_\_\_\_ Дата « 13 » сентября 20 22 г.

Место для отиска печати (при наличии) лица, составившего описание местоположения границ объекта







Масштаб 1:1 000

Используемые условные знаки и обозначения:

- Границы объекта
- Характерная точка объекта
- Границы населенного пункта, сведения о которой внесены в ЕГРН
- 37:05-4-67 - Номер границы населенного пункта, муниципального образования, сведения о которой внесены в ЕГРН
- Границы кадастрового квартала, сведения о которой внесены в ЕГРН
- 37:24-040123 - Номер кадастрового квартала
- Границы территории объекта, сведения о которой внесены в ЕГРН
- Номер земельного участка, сведения о котором внесены в ЕГРН

После подписания печатью (подписи) лица, составившего описание местоположения границ объекта. Дата « 13 » сентября 20 22 г.

Место для отбора печати (подписи) лица, составившего описание местоположения границ объекта







Масштаб 1:1 000

Используемые условные знаки и обозначения:  
— Граница объекта  
• Характерная точка объекта  
— Граница населенного пункта, сведения о которой внесены в ЕГРН  
37:05:4.67 — Номер границы населенного пункта, муниципального образования, сведения о которой внесены в ЕГРН  
— Граница кадастрового квартала, сведения о которой внесены в ЕГРН  
37:24:010128 — Номер кадастрового квартала  
37:24:010128 — Номер земельного участка, сведения о которой внесены в ЕГРН  
200 — Номер земельного участка, сведения о котором внесены в ЕГРН  
Подпись: \_\_\_\_\_ Дата « 13 » сентября 20 22 г.  
Место для подписей (при наличии) лица, составившего описание местоположения границ объекта







Масштаб 1:1 000

- Используемые условные знаки и обозначения:
- Граница объекта
  - Характерная точка объекта
  - Граница населенного пункта, сведения о которой внесены в ЕГРН
  - 37:05:4.67 - Номер границы населенного пункта, муниципального образования, сведения о которой внесены в ЕГРН
  - Граница кадастрового квартала, сведения о которой внесены в ЕГРН
  - 37:24:010255 - Номер квартального участка, сведения о которой внесены в ЕГРН
  - 37:24:010256 - Номер земельного участка, сведения о котором внесены в ЕГРН













Раздел 4  
План границ объекта

Лист 44




Масштаб 1:1 000

Используемые условные знаки и обозначения:

-  - Граница объекта
-  - Характерная точка объекта
-  - Граница населенного пункта, сведения о которой внесены в ЕГРН
-  - Номер границы населенного пункта, муниципального образования, сведения о которой внесены в ЕГРН
-  - Граница кадастрового квартала, сведения о которой внесены в ЕГРН
-  - Номер кадастрового квартала
-  - Граница земельного участка, сведения о которой внесены в ЕГРН
-  - Номер земельного участка, сведения о котором внесены в ЕГРН

Подпись: \_\_\_\_\_ Дата « 13 » сентября 20 22 г.

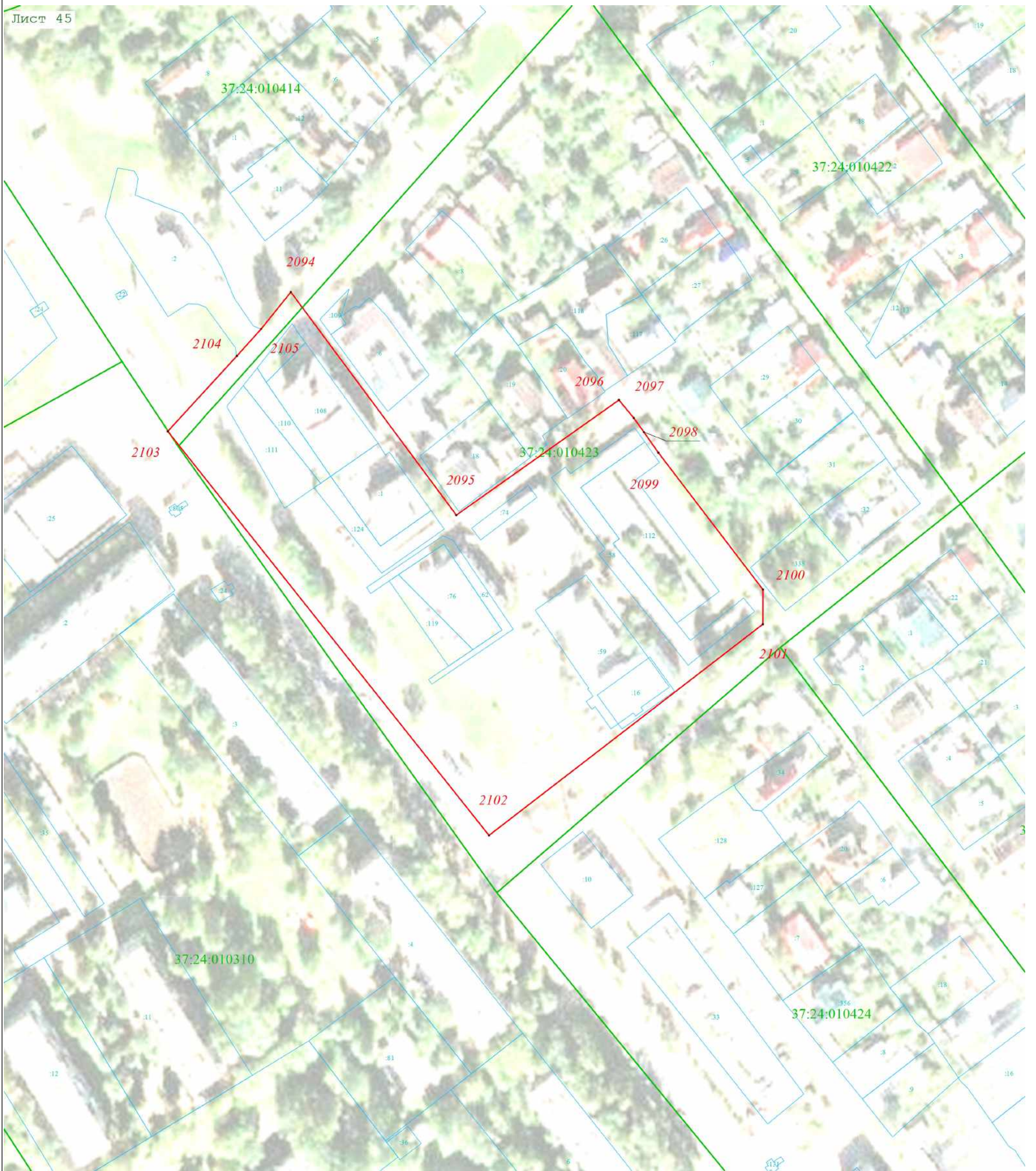
Место для отпечатка печати (при наличии) лица, составившего описание местоположения границ объекта













Раздел 4  
План границ объекта

Лист 45



Масштаб 1:1 000

Используемые условные знаки и обозначения:

-  - Граница объекта
-  - Характерная точка объекта
-  - Граница населенного пункта, сведения о которой внесены в ЕГРН
-  37:05-4.67 - Номер границы населенного пункта, муниципального образования, сведения о которой внесены в ЕГРН
-  - Граница кадастрового квартала, сведения о которой внесены в ЕГРН
-  37:24:040125 - Номер кадастрового квартала
-  - Граница земельного участка, сведения о которой внесены в ЕГРН
-  :208 - Номер земельного участка, сведения о котором внесены в ЕГРН

Подпись \_\_\_\_\_ Дата « 13 » сентября 20 22 г.

Место для отиска печати (при наличии) лица, составившего описание местоположения границ объекта











Масштаб 1:1 000

Используемые условные знаки и обозначения:

- Граница объекта
- Характерная точка объекта
- Граница населенного пункта, сведения о которой внесены в ЕГРН
- Номер границы населенного пункта, муниципального образования, сведения о которой внесены в ЕГРН
- Граница кадастрового квартала, сведения о которой внесены в ЕГРН
- Номер кадастрового квартала
- Номер кадастрового участка, сведения о которой внесены в ЕГРН
- Номер земельного участка, сведения о котором внесены в ЕГРН

Подпись \_\_\_\_\_ Дата « 13 » сентября 20 22 г.

Место для печати (при наличии) лица, составившего описание местоположения границ объекта






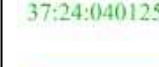







Масштаб 1:1 000

Используемые условные знаки и обозначения:

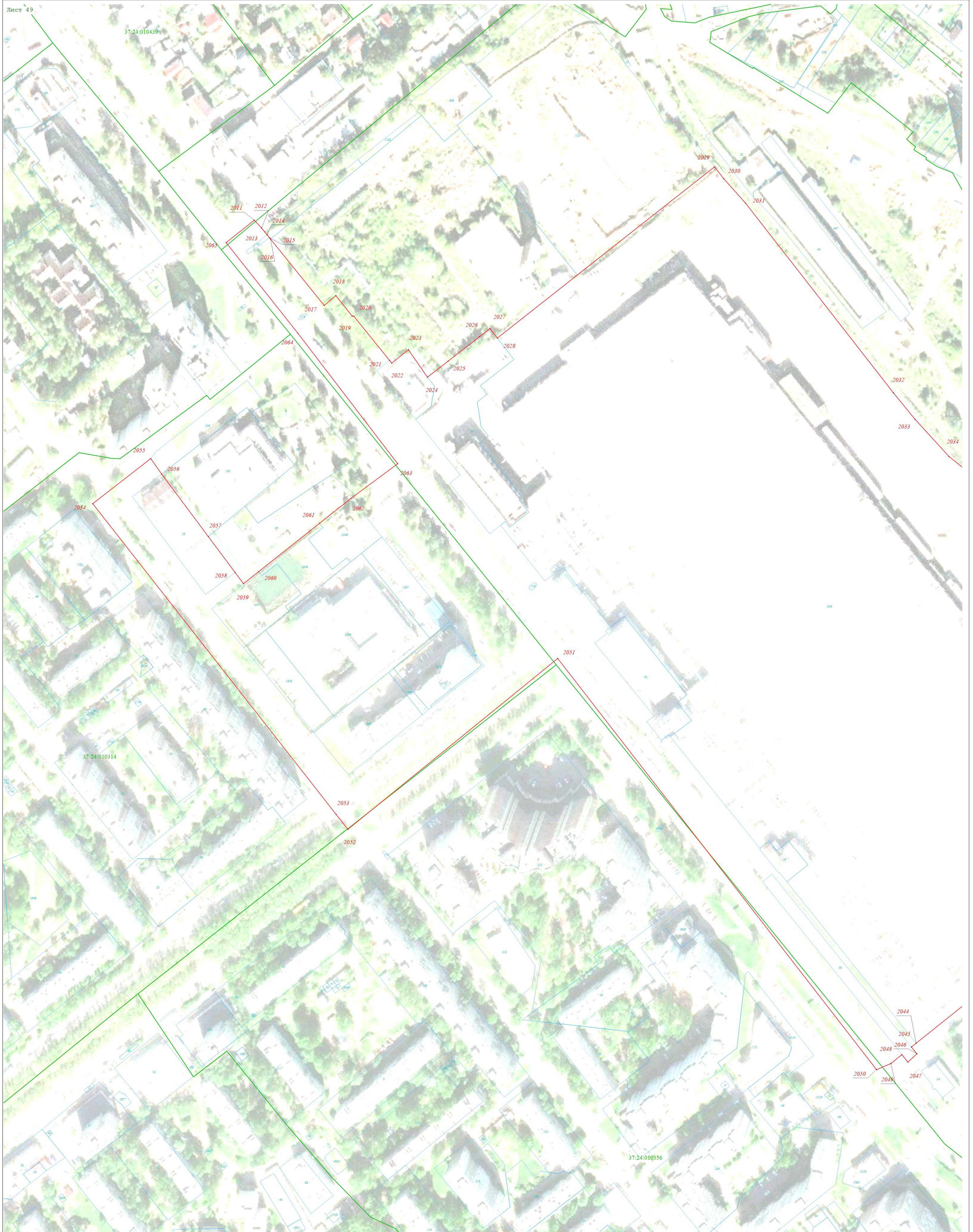
-  - Граница объекта
-  - Характерная точка объекта
-  - Граница населенного пункта, сведения о которой внесены в ЕГРН
-  - Номер границы населенного пункта, муниципального образования, сведения о которой внесены в ЕГРН
-  - Граница кадастрового квартала, сведения о которой внесены в ЕГРН
-  - Граница земельного участка, сведения о которой внесены в ЕГРН
-  - Номер земельного участка, сведения о котором внесены в ЕГРН

Подпись \_\_\_\_\_ Дата « 13 » сентября 20 22 г.

Место для оттиска печати (при наличии) лица, составившего описание местоположения границ объекта















Масштаб 1:1 000

Используемые условные знаки и обозначения:

-  - Граница объекта
-  - Характерная точка объекта
-  - Граница населенного пункта, сведения о которой внесены в ЕГРН
-  - Номер границы населенного пункта, муниципального образования, сведения о которой внесены в ЕГРН
-  - Граница кадастрового квартала, сведения о которой внесены в ЕГРН
-  - Номер кадастрового квартала
-  - Границы земельного участка, сведения о которой внесены в ЕГРН
-  - Номер земельного участка, сведения о котором внесены в ЕГРН

Послужное удостоверение (при наличии) \_\_\_\_\_ Дата « 13 » сентября 20 22 г.

Место для подписи (при наличии) \_\_\_\_\_

Место для печати (при наличии) \_\_\_\_\_

Место для печати (при наличии) \_\_\_\_\_






Масштаб 1:1 000

Используемые условные знаки и обозначения:

- Граница объекта
- Характерная точка объекта
- Граница населенного пункта, сведения о которой внесены в ЕГРН
- Номер границы населенного пункта, муниципального образования, сведения о которой внесены в ЕГРН
- Граница кадастрового квартала, сведения о которой внесены в ЕГРН
- Номер кадастрового квартала
- Граница земельного участка, сведения о которой внесены в ЕГРН
- Номер земельного участка, сведения о котором внесены в ЕГРН

Позиция:  Дата « 13 » сентября 20 22 г.

Место для подписей (при наличии) лица, составившего описание местоположения границ объекта






Масштаб 1:1 000

Используемые условные знаки и обозначения:

- Границы объекта
- Характерная точка объекта
- Границы населенного пункта, сведения о которой внесены в ЕГРН
- Номер границы населенного пункта, муниципального образования, сведения о которой внесены в ЕГРН
- Границы кадастрового квартала, сведения о которой внесены в ЕГРН
- Номер кадастрового квартала
- Границы земельного участка, сведения о которой внесены в ЕГРН
- Номер земельного участка, сведения о котором внесены в ЕГРН

После:  Дата « 13 » сентября 20 22 г.









Место:  Место (наименование) лица, составившего описание местоположения границ объекта






Масштаб 1:1 000

Используемые условные знаки и обозначения:

-  - Границы объекта
-  - Характерная точка объекта
-  - Границы населенного пункта, сведения о которой внесены в ЕГРН
-  - Номер границы населенного пункта, муниципального образования, сведения о которой внесены в ЕГРН
-  - Границы кадастрового квартала, сведения о которой внесены в ЕГРН
-  - Номер кадастрового квартала
-  - Границы кадастрового участка, сведения о которой внесены в ЕГРН
-  - Номер земельного участка, сведения о котором внесены в ЕГРН

Подпись: \_\_\_\_\_ Дата « 13 » сентября 20 22 г.

Место для оттиска печати (при наличии) лица, составившего описание местоположения границ объекта













Раздел 4  
План границ объекта

Лист 53



Масштаб 1:1 000

Используемые условные знаки и обозначения:

-  - Граница объекта
-  - Характерная точка объекта
-  - Граница населенного пункта, сведения о которой внесены в ЕГРН
-  - Номер границы населенного пункта, муниципального образования, сведения о которой внесены в ЕГРН
-  - Граница кадастрового квартала, сведения о которой внесены в ЕГРН
-  - Номер кадастрового квартала
-  - Граница земельного участка, сведения о которой внесены в ЕГРН
-  - Номер земельного участка, сведения о котором внесены в ЕГРН

Подпись \_\_\_\_\_ Дата « 13 » сентября 20 22 г.

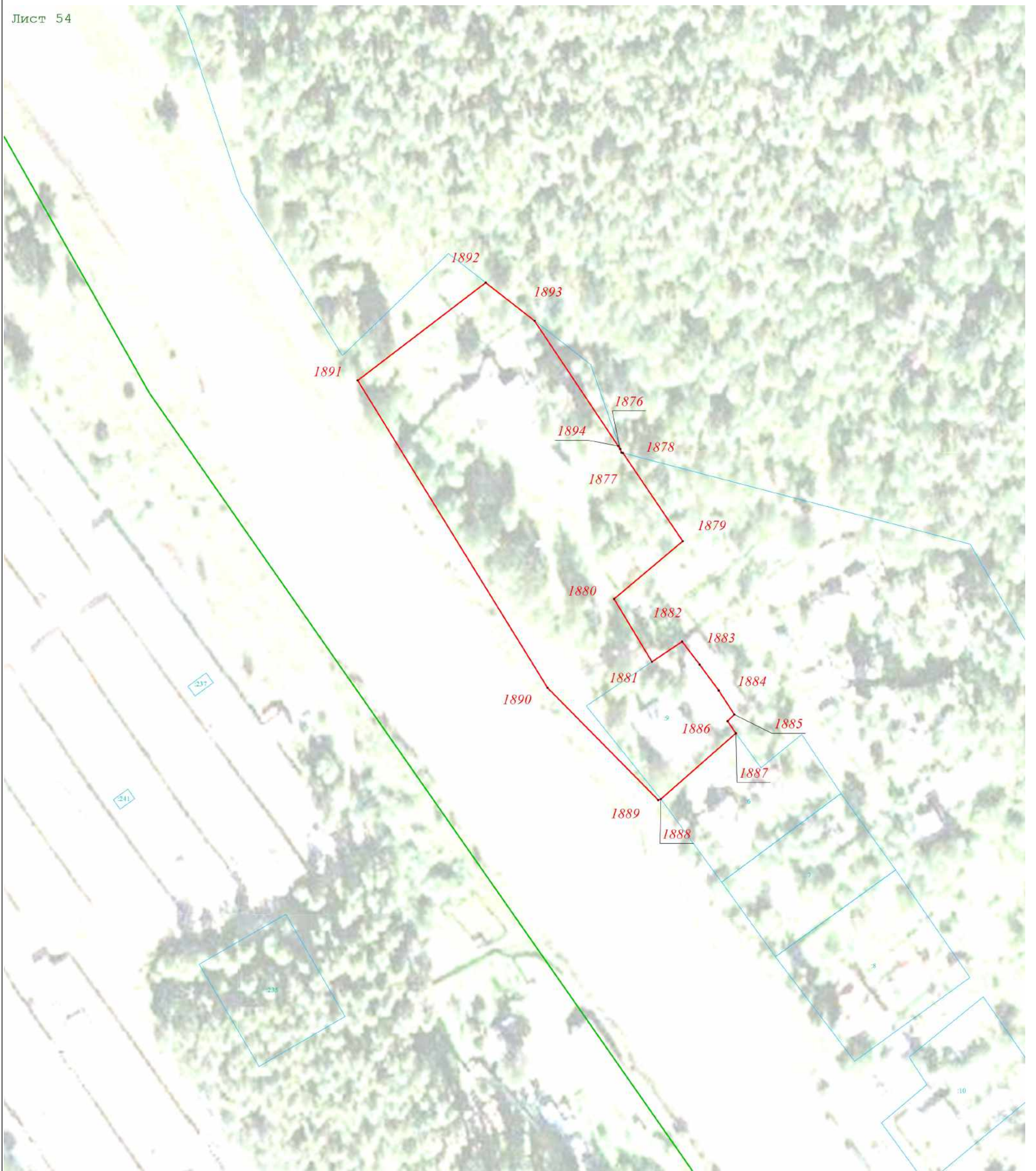
Место для оттиска печати (при наличии) лица, составившего описание местоположения границ объекта













Раздел 4  
План границ объекта

Лист 54



Масштаб 1:1 000

Используемые условные знаки и обозначения:

-  - Граница объекта
-  - Характерная точка объекта
-  - Граница населенного пункта, сведения о которой внесены в ЕГРН
-  - Номер границы населенного пункта, муниципального образования, сведения о которой внесены в ЕГРН
-  - Граница кадастрового квартала, сведения о которой внесены в ЕГРН
-  - Номер кадастрового квартала
-  - Граница земельного участка, сведения о которой внесены в ЕГРН
-  - Номер земельного участка, сведения о котором внесены в ЕГРН

Подпись \_\_\_\_\_ Дата « 13 » сентября 20 22 г.

Место для оттиска печати (при наличии) лица, составившего описание местоположения границ объекта













Раздел 4  
План границ объекта

Лист 55



Масштаб 1:1 000

Используемые условные знаки и обозначения:

-  - Граница объекта
-  - Характерная точка объекта
-  - Граница населенного пункта, сведения о которой внесены в ЕГРН
-  37:05-4.67 - Номер границы населенного пункта, муниципального образования, сведения о которой внесены в ЕГРН
-  - Граница кадастрового квартала, сведения о которой внесены в ЕГРН
-  37:24:040125 - Номер кадастрового квартала
-  - Граница земельного участка, сведения о которой внесены в ЕГРН
-  :208 - Номер земельного участка, сведения о котором внесены в ЕГРН

Подпись \_\_\_\_\_ Дата « 13 » сентября 20 22 г.

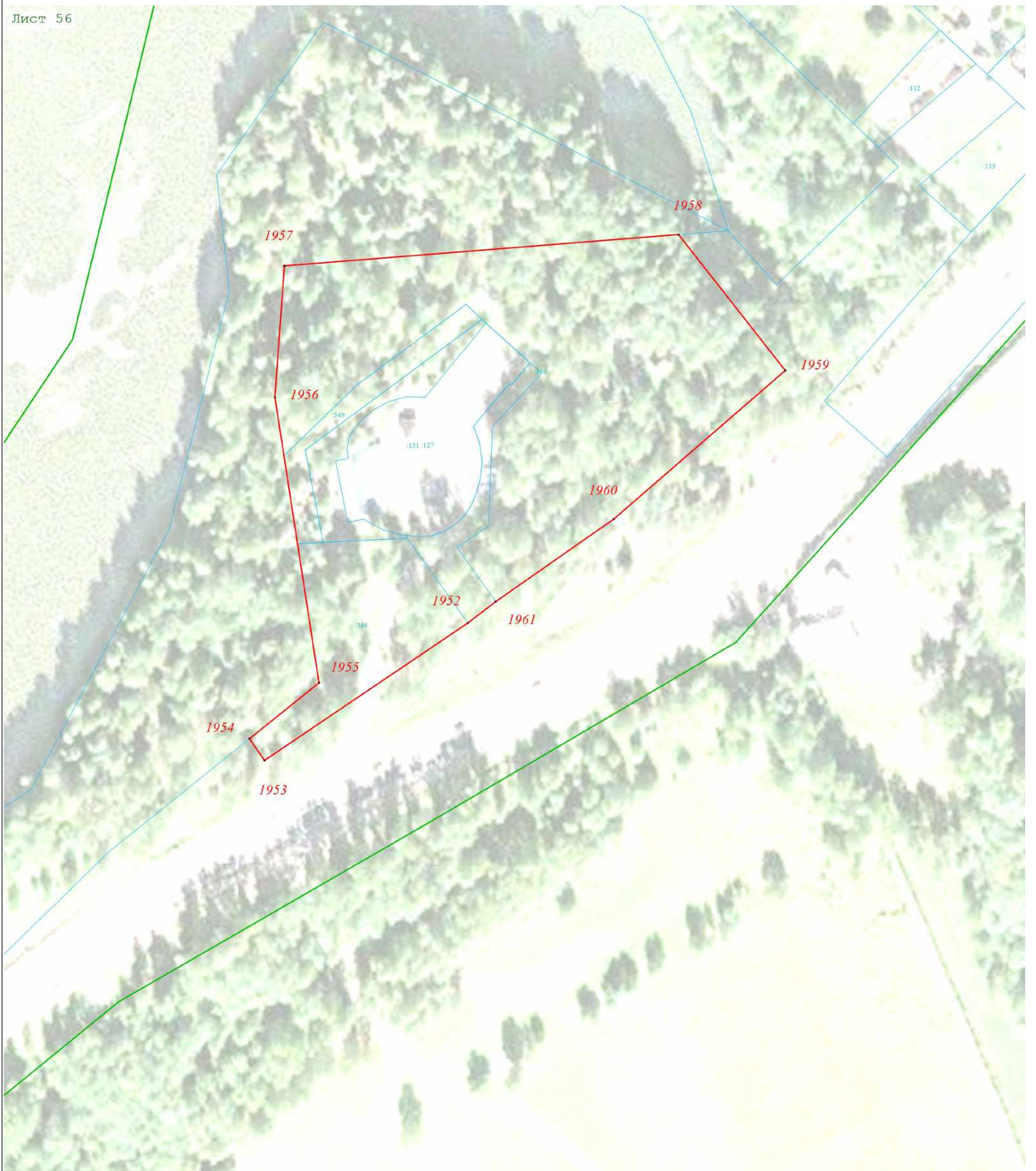
Место для оттиска печати (при наличии) лица, составившего описание местоположения границ объекта













Раздел 4  
План границ объекта

Лист 56



Масштаб 1:1 000

Используемые условные знаки и обозначения:

-  - Граница объекта
-  - Характерная точка объекта
-  - Граница населенного пункта, сведения о которой внесены в ЕГРН
-  - Номер границы населенного пункта, муниципального образования, сведения о которой внесены в ЕГРН
-  - Граница кадастрового квартала, сведения о которой внесены в ЕГРН
-  - Номер кадастрового квартала
-  - Граница земельного участка, сведения о которой внесены в ЕГРН
-  - Номер земельного участка, сведения о котором внесены в ЕГРН

Подпись \_\_\_\_\_ Дата « 13 » сентября 20 22 г.

Место для оттиска печати (при наличии) лица, составившего описание местоположения границ объекта

