

## ОПИСАНИЕ МЕСТОПОЛОЖЕНИЯ ГРАНИЦ

### Зона обслуживания производственных объектов и предпринимательской деятельности

(наименование объекта, местоположение границ которого описано (далее - объект))

#### Раздел 1

#### Сведения об объекте

№ п/п	Характеристики объекта	Описание характеристик
1	2	3
1	Местоположение объекта	Ивановская область, г Иваново
2	Площадь объекта ± величина погрешности определения площади (P ± ΔP)	987 850 м <sup>2</sup> ± 17 393 м <sup>2</sup>
	Иные характеристики объекта	<p>Вид объекта реестра границ: Территориальная зона</p> <p>Виды разрешенного использования земельных участков, расположенных в территориальной зоне:</p> <p>Основной вид разрешенного использования: Предоставление коммунальных услуг</p> <p>Вспомогательные виды: Объекты торговли (торговые центры, торгово-развлекательные центры (комплексы))</p> <p>Основной вид разрешенного использования: Административные здания организаций, обеспечивающих предоставление коммунальных услуг</p> <p>Вспомогательные виды: Объекты торговли (торговые центры, торгово-развлекательные центры (комплексы))</p> <p>Основной вид разрешенного использования: Оказание услуг связи</p> <p>Вспомогательные виды: Объекты торговли (торговые центры, торгово-развлекательные центры (комплексы))</p> <p>Основной вид разрешенного использования: Бытовое обслуживание</p> <p>Вспомогательные виды: Объекты торговли (торговые центры, торгово-развлекательные центры (комплексы))</p> <p>Основной вид разрешенного использования: Стационарное медицинское обслуживание</p> <p>Вспомогательные виды: Объекты торговли (торговые центры, торгово-развлекательные центры (комплексы))</p> <p>Основной вид разрешенного использования: Среднее и высшее профессиональное образование</p> <p>Вспомогательные виды: Объекты торговли (торговые центры, торгово-развлекательные центры (комплексы))</p> <p>Основной вид разрешенного использования: Парки культуры и отдыха</p> <p>Вспомогательные виды: Объекты торговли (торговые центры, торгово-развлекательные центры (комплексы))</p> <p>Основной вид разрешенного использования: Государственное управление</p> <p>Вспомогательные виды: Объекты торговли (торговые центры, торгово-развлекательные центры (комплексы))</p> <p>Основной вид разрешенного использования: Обеспечение научной деятельности</p> <p>Вспомогательные виды: Объекты торговли (торговые центры, торгово-развлекательные центры (комплексы))</p> <p>Основной вид разрешенного использования: Обеспечение деятельности в области гидрометеорологии и смежных с ней областях</p> <p>Вспомогательные виды: Объекты торговли (торговые центры, торгово-развлекательные центры (комплексы))</p> <p>Основной вид разрешенного использования: Проведение научных исследований</p> <p>Вспомогательные виды: Объекты торговли (торговые центры, торгово-развлекательные центры (комплексы))</p> <p>Основной вид разрешенного использования: Деловое управление</p> <p>Вспомогательные виды: Объекты торговли (торговые центры, торгово-развлекательные центры (комплексы))</p> <p>Основной вид разрешенного использования: Объекты торговли (торговые центры, торгово-развлекательные центры (комплексы))</p> <p>Вспомогательные виды: Объекты торговли (торговые центры, торгово-развлекательные центры (комплексы))</p> <p>Основной вид разрешенного использования: Магазины</p> <p>Вспомогательные виды: Объекты торговли (торговые центры, торгово-</p>

## ОПИСАНИЕ МЕСТОПОЛОЖЕНИЯ ГРАНИЦ

### Зона обслуживания производственных объектов и предпринимательской деятельности

(наименование объекта, местоположение границ которого описано (далее - объект))

#### Раздел 1

#### Сведения об объекте

№ п/п	Характеристики объекта	Описание характеристик
1	2	3
3		<p>развлекательные центры (комплексы)                      Основной вид разрешенного использования: Банковская и страховая деятельность                      Вспомогательные виды: Объекты торговли (торговые центры, торгово-развлекательные центры (комплексы))                      Основной вид разрешенного использования: Общественное питание                      Вспомогательные виды: Объекты торговли (торговые центры, торгово-развлекательные центры (комплексы))                      Основной вид разрешенного использования: Гостиничное обслуживание                      Вспомогательные виды: Объекты торговли (торговые центры, торгово-развлекательные центры (комплексы))                      Основной вид разрешенного использования: Служебные гаражи                      Вспомогательные виды: Объекты торговли (торговые центры, торгово-развлекательные центры (комплексы))                      Основной вид разрешенного использования: Объекты дорожного сервиса                      Вспомогательные виды: Объекты торговли (торговые центры, торгово-развлекательные центры (комплексы))                      Основной вид разрешенного использования: Заправка транспортных средств                      Вспомогательные виды: Объекты торговли (торговые центры, торгово-развлекательные центры (комплексы))                      Основной вид разрешенного использования: Обеспечение дорожного отдыха                      Вспомогательные виды: Объекты торговли (торговые центры, торгово-развлекательные центры (комплексы))                      Основной вид разрешенного использования: Автомобильные мойки                      Вспомогательные виды: Объекты торговли (торговые центры, торгово-развлекательные центры (комплексы))                      Основной вид разрешенного использования: Ремонт автомобилей                      Вспомогательные виды: Объекты торговли (торговые центры, торгово-развлекательные центры (комплексы))                      Основной вид разрешенного использования: Выставочно-ярмарочная деятельность                      Вспомогательные виды: Объекты торговли (торговые центры, торгово-развлекательные центры (комплексы))                      Основной вид разрешенного использования: Легкая промышленность                      Вспомогательные виды: Объекты торговли (торговые центры, торгово-развлекательные центры (комплексы))                      Основной вид разрешенного использования: Склад                      Вспомогательные виды: Объекты торговли (торговые центры, торгово-развлекательные центры (комплексы))                      Основной вид разрешенного использования: Обслуживание перевозок пассажиров                      Вспомогательные виды: Объекты торговли (торговые центры, торгово-развлекательные центры (комплексы))                      Основной вид разрешенного использования: Стоянки транспорта общего пользования                      Вспомогательные виды: Объекты торговли (торговые центры, торгово-развлекательные центры (комплексы))                      Основной вид разрешенного использования: Обеспечение обороны и безопасности                      Вспомогательные виды: Объекты торговли (торговые центры, торгово-развлекательные центры (комплексы))                      Основной вид разрешенного использования: Обеспечение вооруженных сил                      Вспомогательные виды: Объекты торговли (торговые центры, торгово-</p>

## ОПИСАНИЕ МЕСТОПОЛОЖЕНИЯ ГРАНИЦ

### Зона обслуживания производственных объектов и предпринимательской деятельности

(наименование объекта, местоположение границ которого описано (далее - объект))

#### Раздел 1

#### Сведения об объекте

№ п/п	Характеристики объекта	Описание характеристик
1	2	3
		<p>развлекательные центры (комплексы) Основной вид разрешенного использования: Обеспечение внутреннего правопорядка Вспомогательные виды: Объекты торговли (торговые центры, торгово-развлекательные центры (комплексы)) Основной вид разрешенного использования: Общее пользование водными объектами Вспомогательные виды: Объекты торговли (торговые центры, торгово-развлекательные центры (комплексы)) Основной вид разрешенного использования: Земельные участки (территории) общего пользования Вспомогательные виды: Объекты торговли (торговые центры, торгово-развлекательные центры (комплексы)) Основной вид разрешенного использования: Улично-дорожная сеть Вспомогательные виды: Объекты торговли (торговые центры, торгово-развлекательные центры (комплексы)) Основной вид разрешенного использования: Благоустройство территории Вспомогательные виды: Объекты торговли (торговые центры, торгово-развлекательные центры (комплексы)) Условно разрешенный вид разрешенного использования: Осуществление религиозных обрядов Вспомогательные виды: Объекты торговли (торговые центры, торгово-развлекательные центры (комплексы)) Условно разрешенный вид разрешенного использования: Рынки Вспомогательные виды: Объекты торговли (торговые центры, торгово-развлекательные центры (комплексы)) Условно разрешенный вид разрешенного использования: Складские площадки Вспомогательные виды: Объекты торговли (торговые центры, торгово-развлекательные центры (комплексы))</p>

**Раздел 2**

**Сведения о местоположении границ объекта**

<b>1. Система координат</b> МСК-37, зона 2					
<b>2. Сведения о характерных точках границ объекта</b>					
Обозначение характерных точек границ	Координаты, м		Метод определения координат характерной точки	Средняя квадратическая погрешность положения характерной точки (Mt), м	Описание обозначения точки на местности (при наличии)
	X	Y			
1	2	3	4	5	6
<b>1</b>					
1	304 762,98	2 217 144,99	Картометрический метод	5,00	-
2	304 741,72	2 217 141,98	Картометрический метод	5,00	-
3	304 730,63	2 217 140,41	Картометрический метод	5,00	-
4	304 730,16	2 217 144,02	Картометрический метод	5,00	-
5	304 715,99	2 217 142,15	Картометрический метод	5,00	-
6	304 697,47	2 217 133,47	Картометрический метод	5,00	-
7	304 700,18	2 217 118,72	Картометрический метод	5,00	-
8	304 669,34	2 217 113,74	Картометрический метод	5,00	-
9	304 649,44	2 217 109,48	Картометрический метод	5,00	-
10	304 650,39	2 217 099,34	Картометрический метод	5,00	-
11	304 653,14	2 217 076,40	Картометрический метод	5,00	-
12	304 654,11	2 217 068,48	Картометрический метод	5,00	-
13	304 705,02	2 217 075,58	Картометрический метод	5,00	-
14	304 772,59	2 217 085,00	Картометрический метод	5,00	-
1	304 762,98	2 217 144,99	Картометрический метод	5,00	-
<b>2</b>					
15	305 168,16	2 216 839,22	Картометрический метод	5,00	-
16	305 160,92	2 216 845,07	Картометрический метод	5,00	-
17	305 161,40	2 216 845,63	Картометрический метод	5,00	-
18	305 140,60	2 216 862,72	Картометрический метод	5,00	-
19	305 119,23	2 216 832,01	Картометрический метод	5,00	-
20	305 120,30	2 216 831,30	Картометрический метод	5,00	-
21	305 119,49	2 216 828,75	Картометрический метод	5,00	-
22	305 116,21	2 216 818,35	Картометрический метод	5,00	-
23	305 086,48	2 216 826,55	Картометрический метод	5,00	-
24	305 070,77	2 216 830,66	Картометрический метод	5,00	-
25	305 062,63	2 216 803,68	Картометрический метод	5,00	-
26	305 077,26	2 216 795,32	Картометрический метод	5,00	-
27	305 122,15	2 216 769,76	Картометрический метод	5,00	-
28	305 121,11	2 216 767,74	Картометрический метод	5,00	-
29	305 134,77	2 216 760,04	Картометрический метод	5,00	-
30	305 122,30	2 216 734,62	Картометрический метод	5,00	-
31	305 100,98	2 216 744,32	Картометрический метод	5,00	-
32	305 093,57	2 216 726,61	Картометрический метод	5,00	-
33	305 093,80	2 216 726,51	Картометрический метод	5,00	-
34	305 089,98	2 216 718,11	Картометрический метод	5,00	-
35	305 091,00	2 216 717,73	Картометрический метод	5,00	-
36	305 087,44	2 216 709,58	Картометрический метод	5,00	-
37	305 083,42	2 216 711,32	Картометрический метод	5,00	-
38	305 085,23	2 216 715,56	Картометрический метод	5,00	-
39	305 081,63	2 216 717,13	Картометрический метод	5,00	-
40	305 080,27	2 216 713,96	Картометрический метод	5,00	-
41	305 059,04	2 216 722,51	Картометрический метод	5,00	-
42	305 059,25	2 216 723,05	Картометрический метод	5,00	-
43	305 045,36	2 216 728,34	Картометрический метод	5,00	-
44	305 032,37	2 216 733,85	Картометрический метод	5,00	-

**Раздел 2**

**Сведения о местоположении границ объекта**

<b>1</b>	<b>2</b>	<b>3</b>	<b>4</b>	<b>5</b>	<b>6</b>
45	305 010,65	2 216 683,60	Картометрический метод	5,00	-
46	305 067,81	2 216 624,90	Картометрический метод	5,00	-
47	305 073,29	2 216 630,69	Картометрический метод	5,00	-
48	305 081,68	2 216 638,98	Картометрический метод	5,00	-
49	305 081,31	2 216 639,31	Картометрический метод	5,00	-
50	305 100,51	2 216 659,45	Картометрический метод	5,00	-
51	305 104,35	2 216 655,99	Картометрический метод	5,00	-
52	305 125,08	2 216 678,88	Картометрический метод	5,00	-
53	305 121,38	2 216 682,62	Картометрический метод	5,00	-
54	305 134,61	2 216 695,61	Картометрический метод	5,00	-
55	305 146,53	2 216 715,29	Картометрический метод	5,00	-
56	305 158,36	2 216 737,02	Картометрический метод	5,00	-
57	305 172,57	2 216 729,13	Картометрический метод	5,00	-
58	305 191,57	2 216 756,07	Картометрический метод	5,00	-
59	305 193,95	2 216 756,21	Картометрический метод	5,00	-
60	305 198,34	2 216 766,87	Картометрический метод	5,00	-
61	305 211,09	2 216 786,82	Картометрический метод	5,00	-
62	305 204,72	2 216 806,83	Картометрический метод	5,00	-
63	305 191,46	2 216 819,31	Картометрический метод	5,00	-
64	305 176,97	2 216 831,11	Картометрический метод	5,00	-
15	305 168,16	2 216 839,22	Картометрический метод	5,00	-
<b>3</b>					
65	300 787,25	2 215 733,60	Картометрический метод	5,00	-
66	300 712,38	2 215 723,58	Картометрический метод	5,00	-
67	300 723,52	2 215 644,34	Картометрический метод	5,00	-
68	300 744,83	2 215 646,72	Картометрический метод	5,00	-
69	300 754,01	2 215 647,67	Картометрический метод	5,00	-
70	300 782,75	2 215 650,64	Картометрический метод	5,00	-
71	300 796,92	2 215 652,09	Картометрический метод	5,00	-
72	300 794,36	2 215 674,02	Картометрический метод	5,00	-
73	300 790,69	2 215 705,55	Картометрический метод	5,00	-
74	300 789,43	2 215 716,49	Картометрический метод	5,00	-
65	300 787,25	2 215 733,60	Картометрический метод	5,00	-
<b>4</b>					
75	304 697,11	2 217 587,23	Картометрический метод	5,00	-
76	304 708,05	2 217 503,34	Картометрический метод	5,00	-
77	304 995,90	2 217 502,54	Картометрический метод	5,00	-
78	304 995,16	2 217 516,80	Картометрический метод	5,00	-
79	304 993,75	2 217 571,33	Картометрический метод	5,00	-
80	304 991,52	2 217 613,39	Картометрический метод	5,00	-
75	304 697,11	2 217 587,23	Картометрический метод	5,00	-
<b>5</b>					
81	311 101,00	2 212 490,33	Картометрический метод	5,00	-
82	311 083,80	2 212 477,47	Картометрический метод	5,00	-
83	311 135,12	2 212 408,07	Картометрический метод	5,00	-
84	311 182,30	2 212 359,07	Картометрический метод	5,00	-
85	311 199,43	2 212 345,14	Картометрический метод	5,00	-
86	311 217,01	2 212 362,42	Картометрический метод	5,00	-
87	311 246,28	2 212 388,41	Картометрический метод	5,00	-
88	311 253,57	2 212 400,01	Картометрический метод	5,00	-
89	311 197,97	2 212 464,29	Картометрический метод	5,00	-
90	311 201,62	2 212 467,40	Картометрический метод	5,00	-
91	311 197,19	2 212 472,62	Картометрический метод	5,00	-
92	311 181,86	2 212 490,62	Картометрический метод	5,00	-
93	311 178,09	2 212 487,27	Картометрический метод	5,00	-

**Раздел 2**

**Сведения о местоположении границ объекта**

<b>1</b>	<b>2</b>	<b>3</b>	<b>4</b>	<b>5</b>	<b>6</b>
94	311 142,88	2 212 527,98	Картометрический метод	5,00	-
95	311 135,11	2 212 521,18	Картометрический метод	5,00	-
81	311 101,00	2 212 490,33	Картометрический метод	5,00	-
<b>6</b>					
96	307 278,66	2 214 414,80	Картометрический метод	5,00	-
97	307 256,66	2 214 405,49	Картометрический метод	5,00	-
98	307 275,37	2 214 359,31	Картометрический метод	5,00	-
99	307 333,07	2 214 385,28	Картометрический метод	5,00	-
100	307 329,27	2 214 394,93	Картометрический метод	5,00	-
101	307 322,63	2 214 411,40	Картометрический метод	5,00	-
96	307 278,66	2 214 414,80	Картометрический метод	5,00	-
<b>7</b>					
102	307 677,69	2 215 300,77	Картометрический метод	5,00	-
103	307 680,23	2 215 294,71	Картометрический метод	5,00	-
104	307 682,24	2 215 290,42	Картометрический метод	5,00	-
105	307 718,21	2 215 227,01	Картометрический метод	5,00	-
106	307 718,62	2 215 227,21	Картометрический метод	5,00	-
107	307 723,50	2 215 215,99	Картометрический метод	5,00	-
108	307 726,47	2 215 217,64	Картометрический метод	5,00	-
109	307 745,39	2 215 184,14	Картометрический метод	5,00	-
110	307 743,67	2 215 179,51	Картометрический метод	5,00	-
111	307 745,10	2 215 176,80	Картометрический метод	5,00	-
112	307 748,48	2 215 170,41	Картометрический метод	5,00	-
113	307 752,62	2 215 162,56	Картометрический метод	5,00	-
114	307 818,76	2 215 185,01	Картометрический метод	5,00	-
115	307 869,17	2 215 183,83	Картометрический метод	5,00	-
116	307 863,04	2 215 309,78	Картометрический метод	5,00	-
117	307 867,31	2 215 354,91	Картометрический метод	5,00	-
118	307 867,23	2 215 356,57	Картометрический метод	5,00	-
119	307 763,91	2 215 344,18	Картометрический метод	5,00	-
102	307 677,69	2 215 300,77	Картометрический метод	5,00	-
<b>8</b>					
120	306 560,86	2 214 574,40	Картометрический метод	5,00	-
121	306 578,86	2 214 573,21	Картометрический метод	5,00	-
122	306 598,92	2 214 560,11	Картометрический метод	5,00	-
123	306 630,40	2 214 602,03	Картометрический метод	5,00	-
124	306 678,47	2 214 563,68	Картометрический метод	5,00	-
125	306 723,14	2 214 622,20	Картометрический метод	5,00	-
126	306 672,34	2 214 659,51	Картометрический метод	5,00	-
127	306 665,75	2 214 650,38	Картометрический метод	5,00	-
128	306 642,11	2 214 668,08	Картометрический метод	5,00	-
129	306 612,52	2 214 630,49	Картометрический метод	5,00	-
130	306 590,29	2 214 602,24	Картометрический метод	5,00	-
131	306 579,61	2 214 602,52	Картометрический метод	5,00	-
132	306 562,42	2 214 603,26	Картометрический метод	5,00	-
133	306 560,94	2 214 575,88	Картометрический метод	5,00	-
120	306 560,86	2 214 574,40	Картометрический метод	5,00	-
<b>9</b>					
134	311 305,62	2 214 570,79	Картометрический метод	5,00	-
135	311 100,01	2 214 615,39	Картометрический метод	5,00	-
136	310 738,28	2 214 663,62	Картометрический метод	5,00	-
137	310 734,23	2 214 631,38	Картометрический метод	5,00	-
138	310 732,43	2 214 606,06	Картометрический метод	5,00	-
139	310 744,02	2 214 600,44	Картометрический метод	5,00	-
140	310 737,62	2 214 550,96	Картометрический метод	5,00	-

**Раздел 2**

**Сведения о местоположении границ объекта**

<b>1</b>	<b>2</b>	<b>3</b>	<b>4</b>	<b>5</b>	<b>6</b>
141	310 732,06	2 214 509,16	Картометрический метод	5,00	-
142	310 769,85	2 214 502,35	Картометрический метод	5,00	-
143	310 770,74	2 214 480,28	Картометрический метод	5,00	-
144	310 817,12	2 214 464,05	Картометрический метод	5,00	-
145	310 836,89	2 214 509,95	Картометрический метод	5,00	-
146	310 959,58	2 214 435,44	Картометрический метод	5,00	-
147	310 974,92	2 214 426,13	Картометрический метод	5,00	-
148	310 982,24	2 214 426,95	Картометрический метод	5,00	-
149	311 025,29	2 214 432,41	Картометрический метод	5,00	-
150	311 152,88	2 214 437,62	Картометрический метод	5,00	-
151	311 144,59	2 214 306,99	Картометрический метод	5,00	-
152	311 134,86	2 214 150,93	Картометрический метод	5,00	-
153	311 220,65	2 214 144,66	Картометрический метод	5,00	-
154	311 269,12	2 214 141,12	Картометрический метод	5,00	-
155	311 281,74	2 214 140,18	Картометрический метод	5,00	-
156	311 283,40	2 214 186,96	Картометрический метод	5,00	-
157	311 300,51	2 214 185,67	Картометрический метод	5,00	-
134	311 305,62	2 214 570,79	Картометрический метод	5,00	-
10					
158	311 310,14	2 214 002,83	Картометрический метод	5,00	-
159	311 278,18	2 214 047,02	Картометрический метод	5,00	-
160	311 280,70	2 214 113,17	Картометрический метод	5,00	-
161	311 268,77	2 214 114,28	Картометрический метод	5,00	-
162	311 264,14	2 214 114,55	Картометрический метод	5,00	-
163	311 131,10	2 214 122,12	Картометрический метод	5,00	-
164	311 142,40	2 214 056,64	Картометрический метод	5,00	-
165	311 167,30	2 213 912,23	Картометрический метод	5,00	-
166	310 785,64	2 213 868,22	Картометрический метод	5,00	-
167	311 126,64	2 213 805,53	Картометрический метод	5,00	-
168	311 103,79	2 213 789,89	Картометрический метод	5,00	-
169	311 030,89	2 213 735,47	Картометрический метод	5,00	-
170	311 068,12	2 213 684,31	Картометрический метод	5,00	-
171	311 143,88	2 213 738,67	Картометрический метод	5,00	-
172	311 164,86	2 213 751,28	Картометрический метод	5,00	-
173	311 273,13	2 213 596,12	Картометрический метод	5,00	-
174	311 306,45	2 213 619,28	Картометрический метод	5,00	-
158	311 310,14	2 214 002,83	Картометрический метод	5,00	-
11					
175	308 949,00	2 215 093,47	Картометрический метод	5,00	-
176	308 936,14	2 215 097,46	Картометрический метод	5,00	-
177	308 938,82	2 215 120,89	Картометрический метод	5,00	-
178	308 939,14	2 215 120,85	Картометрический метод	5,00	-
179	308 943,46	2 215 120,32	Картометрический метод	5,00	-
180	308 944,77	2 215 128,63	Картометрический метод	5,00	-
181	308 940,16	2 215 129,09	Картометрический метод	5,00	-
182	308 939,76	2 215 129,13	Картометрический метод	5,00	-
183	308 941,18	2 215 141,56	Картометрический метод	5,00	-
184	308 946,22	2 215 138,40	Картометрический метод	5,00	-
185	308 949,13	2 215 156,29	Картометрический метод	5,00	-
186	308 950,50	2 215 162,92	Картометрический метод	5,00	-
187	308 853,57	2 215 188,36	Картометрический метод	5,00	-
188	308 849,96	2 215 189,30	Картометрический метод	5,00	-
189	308 848,13	2 215 178,10	Картометрический метод	5,00	-
190	308 840,14	2 215 134,38	Картометрический метод	5,00	-
191	308 873,67	2 215 130,19	Картометрический метод	5,00	-

**Раздел 2**

**Сведения о местоположении границ объекта**

<b>1</b>	<b>2</b>	<b>3</b>	<b>4</b>	<b>5</b>	<b>6</b>
192	308 867,19	2 215 094,11	Картометрический метод	5,00	-
193	308 883,82	2 215 090,27	Картометрический метод	5,00	-
194	308 890,18	2 215 104,09	Картометрический метод	5,00	-
195	308 895,11	2 215 103,21	Картометрический метод	5,00	-
196	308 896,16	2 215 102,96	Картометрический метод	5,00	-
197	308 888,40	2 215 077,20	Картометрический метод	5,00	-
198	308 923,30	2 215 070,16	Картометрический метод	5,00	-
199	308 917,09	2 215 037,31	Картометрический метод	5,00	-
200	308 935,85	2 215 033,38	Картометрический метод	5,00	-
201	308 943,51	2 215 067,46	Картометрический метод	5,00	-
175	308 949,00	2 215 093,47	Картометрический метод	5,00	-
12					
202	301 466,46	2 214 257,47	Картометрический метод	5,00	-
203	301 469,49	2 214 227,18	Картометрический метод	5,00	-
204	301 489,26	2 214 028,35	Картометрический метод	5,00	-
205	301 495,87	2 214 015,13	Картометрический метод	5,00	-
206	301 523,84	2 213 999,19	Картометрический метод	5,00	-
207	301 573,52	2 213 976,02	Картометрический метод	5,00	-
208	301 551,05	2 214 245,53	Картометрический метод	5,00	-
209	301 521,87	2 214 519,15	Картометрический метод	5,00	-
210	301 506,26	2 214 667,04	Картометрический метод	5,00	-
211	301 448,44	2 214 659,23	Картометрический метод	5,00	-
212	301 425,40	2 214 657,55	Картометрический метод	5,00	-
213	301 462,39	2 214 298,10	Картометрический метод	5,00	-
202	301 466,46	2 214 257,47	Картометрический метод	5,00	-
13					
214	301 757,11	2 213 093,47	Картометрический метод	5,00	-
215	301 806,93	2 213 090,56	Картометрический метод	5,00	-
216	301 806,26	2 213 097,34	Картометрический метод	5,00	-
217	301 807,57	2 213 095,22	Картометрический метод	5,00	-
218	301 814,42	2 213 081,83	Картометрический метод	5,00	-
219	301 812,85	2 213 106,01	Картометрический метод	5,00	-
220	301 811,86	2 213 118,23	Картометрический метод	5,00	-
221	301 809,86	2 213 139,35	Картометрический метод	5,00	-
222	301 807,17	2 213 152,26	Картометрический метод	5,00	-
223	301 803,27	2 213 167,88	Картометрический метод	5,00	-
224	301 798,81	2 213 185,50	Картометрический метод	5,00	-
225	301 796,88	2 213 191,82	Картометрический метод	5,00	-
226	301 785,63	2 213 305,12	Картометрический метод	5,00	-
227	301 779,81	2 213 303,95	Картометрический метод	5,00	-
228	301 731,89	2 213 336,15	Картометрический метод	5,00	-
229	301 729,77	2 213 337,57	Картометрический метод	5,00	-
230	301 735,25	2 213 288,65	Картометрический метод	5,00	-
231	301 731,72	2 213 291,79	Картометрический метод	5,00	-
232	301 727,22	2 213 295,60	Картометрический метод	5,00	-
233	301 741,65	2 213 160,42	Картометрический метод	5,00	-
234	301 750,18	2 213 155,38	Картометрический метод	5,00	-
214	301 757,11	2 213 093,47	Картометрический метод	5,00	-
14					
235	305 837,14	2 210 482,52	Картометрический метод	5,00	-
236	305 827,42	2 210 493,29	Картометрический метод	5,00	-
237	305 758,74	2 210 572,73	Картометрический метод	5,00	-
238	305 750,44	2 210 582,07	Картометрический метод	5,00	-
239	305 714,59	2 210 550,17	Картометрический метод	5,00	-
240	305 722,89	2 210 540,83	Картометрический метод	5,00	-



**Раздел 2**

**Сведения о местоположении границ объекта**

<b>1</b>	<b>2</b>	<b>3</b>	<b>4</b>	<b>5</b>	<b>6</b>
241	305 728,17	2 210 534,91	Картометрический метод	5,00	-
242	305 664,88	2 210 482,31	Картометрический метод	5,00	-
243	305 625,65	2 210 455,64	Картометрический метод	5,00	-
244	305 617,02	2 210 450,54	Картометрический метод	5,00	-
245	305 615,90	2 210 449,88	Картометрический метод	5,00	-
246	305 602,93	2 210 442,28	Картометрический метод	5,00	-
247	305 601,11	2 210 441,23	Картометрический метод	5,00	-
248	305 575,89	2 210 427,14	Картометрический метод	5,00	-
249	305 609,52	2 210 359,99	Картометрический метод	5,00	-
250	305 623,54	2 210 335,25	Картометрический метод	5,00	-
251	305 650,17	2 210 349,57	Картометрический метод	5,00	-
252	305 642,24	2 210 363,64	Картометрический метод	5,00	-
253	305 661,40	2 210 372,12	Картометрический метод	5,00	-
254	305 693,20	2 210 386,19	Картометрический метод	5,00	-
255	305 700,31	2 210 389,82	Картометрический метод	5,00	-
256	305 708,77	2 210 393,97	Картометрический метод	5,00	-
257	305 793,11	2 210 435,31	Картометрический метод	5,00	-
258	305 805,81	2 210 443,35	Картометрический метод	5,00	-
259	305 829,03	2 210 458,06	Картометрический метод	5,00	-
260	305 821,39	2 210 469,06	Картометрический метод	5,00	-
261	305 840,22	2 210 478,75	Картометрический метод	5,00	-
235	305 837,14	2 210 482,52	Картометрический метод	5,00	-
15					
262	306 367,33	2 213 753,51	Картометрический метод	5,00	-
263	306 333,06	2 213 729,73	Картометрический метод	5,00	-
264	306 299,83	2 213 706,74	Картометрический метод	5,00	-
265	306 313,00	2 213 685,90	Картометрический метод	5,00	-
266	306 316,33	2 213 680,64	Картометрический метод	5,00	-
267	306 319,67	2 213 675,35	Картометрический метод	5,00	-
268	306 335,55	2 213 650,22	Картометрический метод	5,00	-
269	306 364,31	2 213 610,99	Картометрический метод	5,00	-
270	306 371,20	2 213 600,92	Картометрический метод	5,00	-
271	306 375,47	2 213 603,84	Картометрический метод	5,00	-
272	306 416,63	2 213 631,99	Картометрический метод	5,00	-
273	306 419,48	2 213 627,39	Картометрический метод	5,00	-
274	306 421,00	2 213 627,84	Картометрический метод	5,00	-
275	306 457,09	2 213 570,09	Картометрический метод	5,00	-
276	306 464,69	2 213 557,93	Картометрический метод	5,00	-
277	306 481,11	2 213 568,28	Картометрический метод	5,00	-
278	306 658,56	2 213 680,10	Картометрический метод	5,00	-
279	306 657,74	2 213 709,70	Картометрический метод	5,00	-
280	306 574,37	2 213 865,66	Картометрический метод	5,00	-
281	306 546,34	2 213 868,60	Картометрический метод	5,00	-
282	306 521,83	2 213 855,76	Картометрический метод	5,00	-
262	306 367,33	2 213 753,51	Картометрический метод	5,00	-
16					
283	301 634,99	2 215 032,19	Картометрический метод	5,00	-
284	301 468,09	2 215 037,06	Картометрический метод	5,00	-
285	301 475,48	2 214 962,65	Картометрический метод	5,00	-
286	301 486,94	2 214 862,56	Картометрический метод	5,00	-
287	301 496,62	2 214 759,19	Картометрический метод	5,00	-
288	301 525,43	2 214 762,81	Картометрический метод	5,00	-
289	301 614,37	2 214 772,55	Картометрический метод	5,00	-
290	301 625,87	2 214 773,81	Картометрический метод	5,00	-
291	301 622,76	2 214 796,70	Картометрический метод	5,00	-

**Раздел 2**

**Сведения о местоположении границ объекта**

<b>1</b>	<b>2</b>	<b>3</b>	<b>4</b>	<b>5</b>	<b>6</b>
292	301 608,75	2 214 900,02	Картометрический метод	5,00	-
293	301 612,26	2 214 900,34	Картометрический метод	5,00	-
294	301 608,34	2 214 932,56	Картометрический метод	5,00	-
295	301 645,07	2 214 939,57	Картометрический метод	5,00	-
296	301 635,11	2 214 996,06	Картометрический метод	5,00	-
283	301 634,99	2 215 032,19	Картометрический метод	5,00	-
17					
297	303 974,56	2 213 236,00	Картометрический метод	5,00	-
298	303 975,48	2 213 253,32	Картометрический метод	5,00	-
299	303 970,60	2 213 251,24	Картометрический метод	5,00	-
300	303 967,77	2 213 257,62	Картометрический метод	5,00	-
301	303 965,18	2 213 256,48	Картометрический метод	5,00	-
302	303 956,20	2 213 252,54	Картометрический метод	5,00	-
303	303 928,73	2 213 240,47	Картометрический метод	5,00	-
304	303 923,71	2 213 251,60	Картометрический метод	5,00	-
305	303 951,08	2 213 263,94	Картометрический метод	5,00	-
306	303 950,15	2 213 266,27	Картометрический метод	5,00	-
307	303 956,97	2 213 269,39	Картометрический метод	5,00	-
308	303 958,68	2 213 271,16	Картометрический метод	5,00	-
309	303 944,56	2 213 300,69	Картометрический метод	5,00	-
310	303 939,97	2 213 310,56	Картометрический метод	5,00	-
311	303 892,88	2 213 290,87	Картометрический метод	5,00	-
312	303 926,83	2 213 227,87	Картометрический метод	5,00	-
313	303 931,51	2 213 218,85	Картометрический метод	5,00	-
314	303 935,15	2 213 220,47	Картометрический метод	5,00	-
315	303 939,36	2 213 222,63	Картометрический метод	5,00	-
316	303 973,32	2 213 240,00	Картометрический метод	5,00	-
297	303 974,56	2 213 236,00	Картометрический метод	5,00	-
18					
317	310 919,56	2 212 869,57	Картометрический метод	5,00	-
318	310 902,67	2 212 857,19	Картометрический метод	5,00	-
319	310 882,42	2 212 842,55	Картометрический метод	5,00	-
320	310 862,08	2 212 826,92	Картометрический метод	5,00	-
321	310 844,87	2 212 814,84	Картометрический метод	5,00	-
322	310 882,61	2 212 769,16	Картометрический метод	5,00	-
323	310 897,10	2 212 776,72	Картометрический метод	5,00	-
324	310 959,14	2 212 806,79	Картометрический метод	5,00	-
325	310 968,06	2 212 811,14	Картометрический метод	5,00	-
326	310 949,01	2 212 835,76	Картометрический метод	5,00	-
317	310 919,56	2 212 869,57	Картометрический метод	5,00	-
19					
327	301 417,25	2 218 849,68	Картометрический метод	5,00	-
328	301 320,45	2 218 906,62	Картометрический метод	5,00	-
329	301 317,25	2 218 902,71	Картометрический метод	5,00	-
330	301 312,50	2 218 896,90	Картометрический метод	5,00	-
331	301 301,19	2 218 883,10	Картометрический метод	5,00	-
332	301 285,38	2 218 863,84	Картометрический метод	5,00	-
333	301 277,57	2 218 854,32	Картометрический метод	5,00	-
334	301 269,50	2 218 844,47	Картометрический метод	5,00	-
335	301 261,66	2 218 834,91	Картометрический метод	5,00	-
336	301 254,12	2 218 825,72	Картометрический метод	5,00	-
337	301 245,34	2 218 815,01	Картометрический метод	5,00	-
338	301 235,93	2 218 803,53	Картометрический метод	5,00	-
339	301 219,81	2 218 783,89	Картометрический метод	5,00	-
340	301 217,64	2 218 781,23	Картометрический метод	5,00	-

**Раздел 2**

**Сведения о местоположении границ объекта**

<b>1</b>	<b>2</b>	<b>3</b>	<b>4</b>	<b>5</b>	<b>6</b>
341	301 162,31	2 218 752,55	Картометрический метод	5,00	-
342	301 151,00	2 218 761,83	Картометрический метод	5,00	-
343	301 076,52	2 218 669,93	Картометрический метод	5,00	-
344	301 070,87	2 218 669,43	Картометрический метод	5,00	-
345	300 989,45	2 218 567,15	Картометрический метод	5,00	-
346	300 887,28	2 218 693,51	Картометрический метод	5,00	-
347	300 857,21	2 218 664,55	Картометрический метод	5,00	-
348	300 984,81	2 218 499,09	Картометрический метод	5,00	-
349	300 991,40	2 218 491,72	Картометрический метод	5,00	-
350	301 016,09	2 218 457,32	Картометрический метод	5,00	-
351	301 060,18	2 218 394,41	Картометрический метод	5,00	-
352	301 182,11	2 218 550,29	Картометрический метод	5,00	-
353	301 267,82	2 218 659,14	Картометрический метод	5,00	-
354	301 363,67	2 218 781,32	Картометрический метод	5,00	-
327	301 417,25	2 218 849,68	Картометрический метод	5,00	-
<b>20</b>					
355	302 812,17	2 211 886,72	Картометрический метод	5,00	-
356	302 553,28	2 211 470,73	Картометрический метод	5,00	-
357	302 585,46	2 211 450,55	Картометрический метод	5,00	-
358	302 634,83	2 211 416,40	Картометрический метод	5,00	-
359	302 634,90	2 211 416,37	Картометрический метод	5,00	-
360	302 780,33	2 211 315,79	Картометрический метод	5,00	-
361	302 816,92	2 211 297,01	Картометрический метод	5,00	-
362	302 868,56	2 211 270,50	Картометрический метод	5,00	-
363	302 887,48	2 211 307,83	Картометрический метод	5,00	-
364	302 977,06	2 211 464,73	Картометрический метод	5,00	-
365	303 155,61	2 211 357,57	Картометрический метод	5,00	-
366	303 185,70	2 211 337,98	Картометрический метод	5,00	-
367	303 191,27	2 211 347,39	Картометрический метод	5,00	-
368	303 193,01	2 211 349,21	Картометрический метод	5,00	-
369	303 229,33	2 211 410,87	Картометрический метод	5,00	-
370	303 292,42	2 211 517,99	Картометрический метод	5,00	-
371	303 300,13	2 211 531,58	Картометрический метод	5,00	-
372	303 321,30	2 211 566,60	Картометрический метод	5,00	-
355	302 812,17	2 211 886,72	Картометрический метод	5,00	-
<b>21</b>					
373	308 748,21	2 215 164,43	Картометрический метод	5,00	-
374	308 742,81	2 215 165,38	Картометрический метод	5,00	-
375	308 743,40	2 215 168,68	Картометрический метод	5,00	-
376	308 649,03	2 215 190,53	Картометрический метод	5,00	-
377	308 637,57	2 215 142,66	Картометрический метод	5,00	-
378	308 626,26	2 215 146,80	Картометрический метод	5,00	-
379	308 621,89	2 215 148,39	Картометрический метод	5,00	-
380	308 620,49	2 215 148,91	Картометрический метод	5,00	-
381	308 607,35	2 215 153,75	Картометрический метод	5,00	-
382	308 600,52	2 215 135,38	Картометрический метод	5,00	-
383	308 583,32	2 215 138,51	Картометрический метод	5,00	-
384	308 566,00	2 215 138,34	Картометрический метод	5,00	-
385	308 543,03	2 215 136,38	Картометрический метод	5,00	-
386	308 552,84	2 215 106,63	Картометрический метод	5,00	-
387	308 568,36	2 215 112,58	Картометрический метод	5,00	-
388	308 571,23	2 215 105,11	Картометрический метод	5,00	-
389	308 555,35	2 215 099,02	Картометрический метод	5,00	-
390	308 542,02	2 215 093,91	Картометрический метод	5,00	-
391	308 554,72	2 215 062,87	Картометрический метод	5,00	-

**Раздел 2**

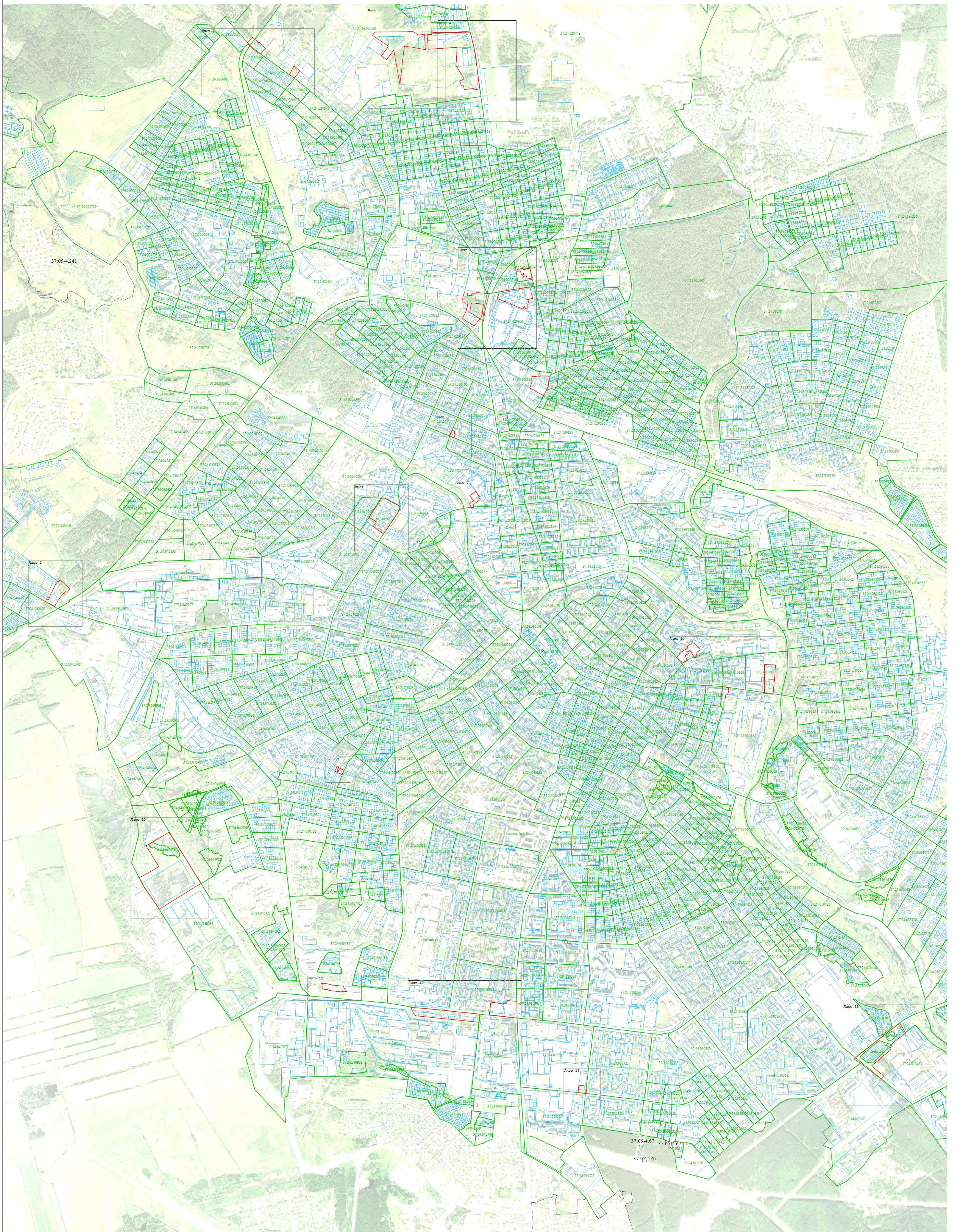
**Сведения о местоположении границ объекта**

<b>1</b>	<b>2</b>	<b>3</b>	<b>4</b>	<b>5</b>	<b>6</b>
392	308 575,64	2 215 011,73	Картометрический метод	5,00	-
393	308 579,49	2 215 011,96	Картометрический метод	5,00	-
394	308 583,31	2 215 002,46	Картометрический метод	5,00	-
395	308 580,62	2 214 997,72	Картометрический метод	5,00	-
396	308 593,12	2 214 967,34	Картометрический метод	5,00	-
397	308 596,24	2 214 968,64	Картометрический метод	5,00	-
398	308 616,50	2 214 917,21	Картометрический метод	5,00	-
399	308 614,12	2 214 916,31	Картометрический метод	5,00	-
400	308 614,47	2 214 915,47	Картометрический метод	5,00	-
401	308 632,66	2 214 871,27	Картометрический метод	5,00	-
402	308 632,94	2 214 870,60	Картометрический метод	5,00	-
403	308 633,16	2 214 868,55	Картометрический метод	5,00	-
404	308 636,94	2 214 860,53	Картометрический метод	5,00	-
405	308 646,48	2 214 836,64	Картометрический метод	5,00	-
406	308 658,31	2 214 840,68	Картометрический метод	5,00	-
407	308 659,26	2 214 840,99	Картометрический метод	5,00	-
408	308 671,29	2 214 845,09	Картометрический метод	5,00	-
409	308 681,87	2 214 848,70	Картометрический метод	5,00	-
410	308 694,21	2 214 852,90	Картометрический метод	5,00	-
411	308 695,86	2 214 853,46	Картометрический метод	5,00	-
412	308 713,18	2 214 859,01	Картометрический метод	5,00	-
413	308 721,52	2 214 906,53	Картометрический метод	5,00	-
414	308 736,12	2 214 994,99	Картометрический метод	5,00	-
415	308 763,57	2 215 161,34	Картометрический метод	5,00	-
373	308 748,21	2 215 164,43	Картометрический метод	5,00	-
22					
416	308 443,99	2 214 665,30	Картометрический метод	5,00	-
417	308 455,03	2 214 651,86	Картометрический метод	5,00	-
418	308 456,45	2 214 650,76	Картометрический метод	5,00	-
419	308 509,33	2 214 563,55	Картометрический метод	5,00	-
420	308 529,31	2 214 567,54	Картометрический метод	5,00	-
421	308 538,81	2 214 569,27	Картометрический метод	5,00	-
422	308 603,73	2 214 581,03	Картометрический метод	5,00	-
423	308 589,82	2 214 700,66	Картометрический метод	5,00	-
424	308 570,73	2 214 698,07	Картометрический метод	5,00	-
425	308 558,60	2 214 696,04	Картометрический метод	5,00	-
426	308 520,52	2 214 691,06	Картометрический метод	5,00	-
427	308 471,09	2 214 686,56	Картометрический метод	5,00	-
428	308 444,38	2 214 665,90	Картометрический метод	5,00	-
429	308 423,33	2 214 702,26	Картометрический метод	5,00	-
430	308 433,22	2 214 703,11	Картометрический метод	5,00	-
431	308 511,36	2 214 714,85	Картометрический метод	5,00	-
432	308 598,60	2 214 731,62	Картометрический метод	5,00	-
433	308 695,45	2 214 758,94	Картометрический метод	5,00	-
434	308 699,72	2 214 760,14	Картометрический метод	5,00	-
435	308 698,90	2 214 713,77	Картометрический метод	5,00	-
436	308 707,70	2 214 635,94	Картометрический метод	5,00	-
437	308 707,04	2 214 632,20	Картометрический метод	5,00	-
438	308 704,74	2 214 629,44	Картометрический метод	5,00	-
439	308 693,88	2 214 627,15	Картометрический метод	5,00	-
440	308 695,37	2 214 614,42	Картометрический метод	5,00	-
441	308 693,06	2 214 614,17	Картометрический метод	5,00	-
442	308 695,64	2 214 585,05	Картометрический метод	5,00	-
443	308 675,76	2 214 581,57	Картометрический метод	5,00	-
444	308 680,45	2 214 541,29	Картометрический метод	5,00	-





Раздел 4  
План границ объекта



Масштаб 1:12 000

Используемые условные знаки и обозначения:

- Граница объекта
- Граница населенного пункта, сведения о которой внесены в ЕГРН
- Номер границ населенного пункта, муниципального образования, сведения о которой внесены в ЕГРН
- Граница земельного участка, сведения о которой внесены в ЕГРН
- Граница земельного участка, сведения о которой внесены в ЕГРН
- Граница земельного участка, сведения о которой внесены в ЕГРН



Дата « 13 » сентября 20 22 г.

Место для отбора печати (при наличии) лица, составившего описание местоположения границ объекта



Масштаб 1:1 000

- Используемые условные знаки и обозначения:
- Граница объекта
  - Характерная точка объекта
  - Граница населенного пункта, сведения о которой внесены в ЕГРН
  - 37:05-4.67 - Номер границы населенного пункта, муниципального образования, сведения о которой внесены в ЕГРН
  - Граница кадастрового квартала, сведения о которой внесены в ЕГРН
  - 37:24:040125 - Номер кадастрового квартала
  - Граница земельного участка, сведения о которой внесены в ЕГРН
  - 200 - Номер земельного участка, сведения о котором внесены в ЕГРН

Подпись: \_\_\_\_\_ Дата « 13 » сентября 20 22 г.

Место для подписи (при наличии) лица, составившего описание местоположения границ объекта








Масштаб 1:1 000

Используемые условные знаки и обозначения:

- - Границы объекта
- - Характерная точка объекта
- - Границы населенного пункта, сведения о которой внесены в ЕГРН
- - Границы кадастрового квартала, сведения о которой внесены в ЕГРН
- 37:05-4.67 - Номер границы населенного пункта, муниципального образования, сведения о которой внесены в ЕГРН
- 37:24:040127 - Номер кадастрового квартала, сведения о которой внесены в ЕГРН
- 37:24:040127 - Номер земельного участка, сведения о котором внесены в ЕГРН

Подпись: \_\_\_\_\_ Дата « 13 » сентября 20 22 г.

Место для печати (фамилия) лица, составившего описание местоположения границ объекта






Масштаб 1:1 000

Используемые условные знаки и обозначения:

- Границы объекта
- Характерная точка объекта
- Границы населенного пункта, сведения о которой внесены в ЕГРН
- 37:05-4.67 - Номер границы населенного пункта, муниципального образования, сведения о которой внесены в ЕГРН
- Границы кадастрового квартала, сведения о которой внесены в ЕГРН
- 37:24:040129 - Номер кадастрового квартала, сведения о которой внесены в ЕГРН
- Номер земельного участка, сведения о котором внесены в ЕГРН









Позиция:  Дата « 13 » сентября 20 22 г.

Место для отрыва печати (или подписи) лица, составившего описание местоположения границ объекта



Масштаб 1:1 000

Используемые условные знаки и обозначения:

-  - Границы объекта
-  - Характерная точка объекта
-  - Границы населенного пункта, сведения о которой внесены в ЕГРН
-  - Номер границы населенного пункта, муниципального образования, сведения о которой внесены в ЕГРН
-  - Границы кадастрового квартала, сведения о которой внесены в ЕГРН
-  - Номер кадастрового квартала
-  - Границы субъекта Российской Федерации, сведения о которой внесены в ЕГРН
-  - Номер земельного участка, сведения о котором внесены в ЕГРН

После подписания печатью (подписи) лица, составившего описание местоположения границ объекта. Дата « 13 » сентября 20 22 г.

Место для отбора печати (подписи) лица, составившего описание местоположения границ объекта











Раздел 4  
План границ объекта

Лист 4



Масштаб 1:1 000

Используемые условные знаки и обозначения:

-  - Граница объекта
-  - Характерная точка объекта
-  - Граница населенного пункта, сведения о которой внесены в ЕГРН
-  - Номер границы населенного пункта, муниципального образования, сведения о которой внесены в ЕГРН
-  - Граница кадастрового квартала, сведения о которой внесены в ЕГРН
-  - Номер кадастрового квартала
-  - Граница земельного участка, сведения о которой внесены в ЕГРН
-  - Номер земельного участка, сведения о котором внесены в ЕГРН

Подпись \_\_\_\_\_ Дата « 13 » сентября 20 22 г.

Место для оттиска печати (при наличии) лица, составившего описание местоположения границ объекта











Раздел 4  
План границ объекта

Лист 5



Масштаб 1:1 000

Используемые условные знаки и обозначения:

-  - Граница объекта
-  - Характерная точка объекта
-  - Граница населенного пункта, сведения о которой внесены в ЕГРН
-  - Номер границы населенного пункта, муниципального образования, сведения о которой внесены в ЕГРН
-  - Граница кадастрового квартала, сведения о которой внесены в ЕГРН
-  - Номер кадастрового квартала
-  - Граница земельного участка, сведения о которой внесены в ЕГРН
-  - Номер земельного участка, сведения о котором внесены в ЕГРН

Подпись \_\_\_\_\_ Дата « 13 » сентября 20 22 г.

Место для оттиска печати (при наличии) лица, составившего описание местоположения границ объекта



Раздел 4  
План границ объекта

Лист 6



Масштаб 1:1 000

Используемые условные знаки и обозначения:

- - Граница объекта
- I - Характерная точка объекта
- - Граница населенного пункта, сведения о которой внесены в ЕГРН
- 37:05-4.67 - Номер границы населенного пункта, муниципального образования, сведения о которой внесены в ЕГРН
- - Граница кадастрового квартала, сведения о которой внесены в ЕГРН
- 37:24:040125 - Номер кадастрового квартала
- - Граница земельного участка, сведения о которой внесены в ЕГРН
- :208 - Номер земельного участка, сведения о котором внесены в ЕГРН

Подпись: \_\_\_\_\_ Дата « 13 » сентября 20 22 г.









Место для оттиска печати (при наличии) лица, составившего описание местоположения границ объекта





Масштаб 1:1 000

Используемые условные знаки и обозначения:

-  - Граница объекта
-  - Характерная точка объекта
-  - Граница населенного пункта, сведения о которой внесены в ЕГРН
-  37:05-4.67 - Номер границы населенного пункта, муниципального образования, сведения о которой внесены в ЕГРН
-  - Граница кадастрового квартала, сведения о которой внесены в ЕГРН
-  37:24:040125 - Номер кадастрового квартала
-  - Граница земельного участка, сведения о которой внесены в ЕГРН
-  :208 - Номер земельного участка, сведения о котором внесены в ЕГРН

Подпись: \_\_\_\_\_ Дата « 13 » сентября 20 22 г.









Место для отскопления (при наличии) лица, составившего описание местоположения границ объекта





Масштаб 1:1 000

Используемые условные знаки и обозначения:

-  - Граница объекта
-  - Характерная точка объекта
-  - Граница населенного пункта, сведения о которой внесены в ЕГРН
-  - Номер границы населенного пункта, муниципального образования, сведения о которой внесены в ЕГРН
-  - Граница кадастрового квартала, сведения о которой внесены в ЕГРН
-  - Номер кадастрового квартала
-  - Граница земельного участка, сведения о которой внесены в ЕГРН
-  - Номер земельного участка, сведения о котором внесены в ЕГРН

Подпись \_\_\_\_\_ Дата « 13 » сентября 20 22 г.

Место для отписки печати (при наличии) лица, составившего описание местоположения границ объекта








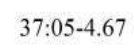




Раздел 4  
План границ объекта

Лист 9  
139



Масштаб 1:1 000

Используемые условные знаки и обозначения:

-  - Граница объекта
-  - Характерная точка объекта
-  - Граница населенного пункта, сведения о которой внесены в ЕГРН
-  - Номер границы населенного пункта, муниципального образования, сведения о которой внесены в ЕГРН
-  - Граница кадастрового квартала, сведения о которой внесены в ЕГРН
-  - Номер кадастрового квартала
-  - Граница земельного участка, сведения о которой внесены в ЕГРН
-  - Номер земельного участка, сведения о котором внесены в ЕГРН

Подпись \_\_\_\_\_ Дата « 13 » сентября 20 22 г.

Место для оттиска печати (при наличии) лица, составившего описание местоположения границ объекта






Масштаб 1:1 000

Используемые условные знаки и обозначения:

- Границы объекта
- Характерная точка объекта
- Границы населенного пункта, сведения о которой внесены в ЕГРН
- 37:05-4.67 - Номер границы населенного пункта, муниципального образования, сведения о которой внесены в ЕГРН
- Границы кадастрового квартала, сведения о которой внесены в ЕГРН
- 37:24:040915 - Номер кадастрового квартала, сведения о которой внесены в ЕГРН
- 37:24:040914 - Номер кадастрового квартала, сведения о которой внесены в ЕГРН
- 37:24:040917 - Номер кадастрового квартала, сведения о которой внесены в ЕГРН
- 37:24:040918 - Номер кадастрового квартала, сведения о которой внесены в ЕГРН
- Номер земельного участка, сведения о котором внесены в ЕГРН

Поставлено в печать 13 сентября 2022 г.

Место для отбора печати (подписи) лица, составившего описание местоположения границ объекта







Масштаб 1:1 000

- Используемые условные знаки и обозначения:
- Граница объекта
  - Характерная точка объекта
  - Граница населенного пункта, сведения о которой внесены в ЕГРН
  - 37:05:4.67 - Номер границы населенного пункта, муниципального образования, сведения о которой внесены в ЕГРН
  - Граница кадастрового квартала, сведения о которой внесены в ЕГРН
  - 37:24:040125 - Номер кадастрового квартала
  - 37:24:040125 - Номер кадастрового участка, сведения о которой внесены в ЕГРН
  - 201 - Номер земельного участка, сведения о котором внесены в ЕГРН

Подпись \_\_\_\_\_ Дата « 13 » сентября 20 22 г.

Место для отложения печати (при наличии) лица, составившего описание местоположения границ объекта











Раздел 4  
План границ объекта

Лист 13



Масштаб 1:1 000

Используемые условные знаки и обозначения:

-  - Граница объекта
-  - Характерная точка объекта
-  - Граница населенного пункта, сведения о которой внесены в ЕГРН
-  - Номер границы населенного пункта, муниципального образования, сведения о которой внесены в ЕГРН
-  - Граница кадастрового квартала, сведения о которой внесены в ЕГРН
-  - Номер кадастрового квартала
-  - Граница земельного участка, сведения о которой внесены в ЕГРН
-  - Номер земельного участка, сведения о котором внесены в ЕГРН

Подпись \_\_\_\_\_ Дата « 13 » сентября 20 22 г.

Место для отиска печати (при наличии) лица, составившего описание местоположения границ объекта





Масштаб 1:1 000









- Используемые условные знаки и обозначения:
- Граница объекта
  - — Характерная точка объекта
  - Граница населенного пункта, сведения о которой внесены в ЕГРН
  - 37:05-4.67 — Номер границы населенного пункта, муниципального образования, сведения о которой внесены в ЕГРН
  - Граница кадастрового квартала, сведения о которой внесены в ЕГРН
  - 37:24:010125 — Номер кадастрового квартала, сведения о которой внесены в ЕГРН
  - Граница земельного участка, сведения о которой внесены в ЕГРН
  - 37:24:010125 — Номер земельного участка, сведения о котором внесены в ЕГРН
- Подпись: \_\_\_\_\_ Дата « 13 » сентября 20 22 г.
- Место для печати (или подписи) лица, составившего описание местоположения границ объекта






Масштаб 1:1 000

Используемые условные знаки и обозначения:

-  - Границы объекта
-  - Характерная точка объекта
-  - Границы населенного пункта, сведения о которой внесены в ЕГРН
-  - Номер границы населенного пункта, муниципального образования, сведения о которой внесены в ЕГРН
-  - Границы кадастрового квартала, сведения о которой внесены в ЕГРН
-  - Номер кадастрового квартала
-  - Границы кадастрового участка, сведения о которой внесены в ЕГРН
-  - Номер земельного участка, сведения о котором внесены в ЕГРН

Поземье:  Дата « 13 » сентября 20 22 г.

Место для подписи печати (при наличии) лица, составившего описание местоположения границ объекта

Прохождение границы		Описание прохождения границы
от точки	до точки	
1	2	3
1		
1	2	-
2	3	-
3	4	-
4	5	-
5	6	-
6	7	-
7	8	-
8	9	-
9	10	-
10	11	-
11	12	-
12	13	-
13	14	-
14	1	-
2		
15	16	-
16	17	-
17	18	-
18	19	-
19	20	-
20	21	-
21	22	-
22	23	-
23	24	-
24	25	-
25	26	-
26	27	-
27	28	-
28	29	-
29	30	-
30	31	-
31	32	-
32	33	-
33	34	-
34	35	-
35	36	-
36	37	-
37	38	-
38	39	-
39	40	-
40	41	-
41	42	-
42	43	-
43	44	-
44	45	-
45	46	-
46	47	-
47	48	-
48	49	-
49	50	-
50	51	-
51	52	-
52	53	-
53	54	-



1	2	3
54	55	-
55	56	-
56	57	-
57	58	-
58	59	-
59	60	-
60	61	-
61	62	-
62	63	-
63	64	-
64	15	-
3		
65	66	-
66	67	-
67	68	-
68	69	-
69	70	-
70	71	-
71	72	-
72	73	-
73	74	-
74	65	-
4		
75	76	-
76	77	-
77	78	-
78	79	-
79	80	-
80	75	-
5		
81	82	-
82	83	-
83	84	-
84	85	-
85	86	-
86	87	-
87	88	-
88	89	-
89	90	-
90	91	-
91	92	-
92	93	-
93	94	-
94	95	-
95	81	-
6		
96	97	-
97	98	-
98	99	-
99	100	-
100	101	-
101	96	-
7		
102	103	-
103	104	-
104	105	-
105	106	-

1	2	3
106	107	-
107	108	-
108	109	-
109	110	-
110	111	-
111	112	-
112	113	-
113	114	-
114	115	-
115	116	-
116	117	-
117	118	-
118	119	-
119	102	-
8		
120	121	-
121	122	-
122	123	-
123	124	-
124	125	-
125	126	-
126	127	-
127	128	-
128	129	-
129	130	-
130	131	-
131	132	-
132	133	-
133	120	-
9		
134	135	-
135	136	-
136	137	-
137	138	-
138	139	-
139	140	-
140	141	-
141	142	-
142	143	-
143	144	-
144	145	-
145	146	-
146	147	-
147	148	-
148	149	-
149	150	-
150	151	-
151	152	-
152	153	-
153	154	-
154	155	-
155	156	-
156	157	-
157	134	-
10		
158	159	-
159	160	-

1	2	3
160	161	-
161	162	-
162	163	-
163	164	-
164	165	-
165	166	-
166	167	-
167	168	-
168	169	-
169	170	-
170	171	-
171	172	-
172	173	-
173	174	-
174	158	-
11		
175	176	-
176	177	-
177	178	-
178	179	-
179	180	-
180	181	-
181	182	-
182	183	-
183	184	-
184	185	-
185	186	-
186	187	-
187	188	-
188	189	-
189	190	-
190	191	-
191	192	-
192	193	-
193	194	-
194	195	-
195	196	-
196	197	-
197	198	-
198	199	-
199	200	-
200	201	-
201	175	-
12		
202	203	-
203	204	-
204	205	-
205	206	-
206	207	-
207	208	-
208	209	-
209	210	-
210	211	-
211	212	-
212	213	-
213	202	-
13		

1	2	3
214	215	-
215	216	-
216	217	-
217	218	-
218	219	-
219	220	-
220	221	-
221	222	-
222	223	-
223	224	-
224	225	-
225	226	-
226	227	-
227	228	-
228	229	-
229	230	-
230	231	-
231	232	-
232	233	-
233	234	-
234	214	-
14		
235	236	-
236	237	-
237	238	-
238	239	-
239	240	-
240	241	-
241	242	-
242	243	-
243	244	-
244	245	-
245	246	-
246	247	-
247	248	-
248	249	-
249	250	-
250	251	-
251	252	-
252	253	-
253	254	-
254	255	-
255	256	-
256	257	-
257	258	-
258	259	-
259	260	-
260	261	-
261	235	-
15		
262	263	-
263	264	-
264	265	-
265	266	-
266	267	-
267	268	-
268	269	-

1	2	3
269	270	-
270	271	-
271	272	-
272	273	-
273	274	-
274	275	-
275	276	-
276	277	-
277	278	-
278	279	-
279	280	-
280	281	-
281	282	-
282	262	-
16		
283	284	-
284	285	-
285	286	-
286	287	-
287	288	-
288	289	-
289	290	-
290	291	-
291	292	-
292	293	-
293	294	-
294	295	-
295	296	-
296	283	-
17		
297	298	-
298	299	-
299	300	-
300	301	-
301	302	-
302	303	-
303	304	-
304	305	-
305	306	-
306	307	-
307	308	-
308	309	-
309	310	-
310	311	-
311	312	-
312	313	-
313	314	-
314	315	-
315	316	-
316	297	-
18		
317	318	-
318	319	-
319	320	-
320	321	-
321	322	-
322	323	-

1	2	3
323	324	-
324	325	-
325	326	-
326	317	-
19		
327	328	-
328	329	-
329	330	-
330	331	-
331	332	-
332	333	-
333	334	-
334	335	-
335	336	-
336	337	-
337	338	-
338	339	-
339	340	-
340	341	-
341	342	-
342	343	-
343	344	-
344	345	-
345	346	-
346	347	-
347	348	-
348	349	-
349	350	-
350	351	-
351	352	-
352	353	-
353	354	-
354	327	-
20		
355	356	-
356	357	-
357	358	-
358	359	-
359	360	-
360	361	-
361	362	-
362	363	-
363	364	-
364	365	-
365	366	-
366	367	-
367	368	-
368	369	-
369	370	-
370	371	-
371	372	-
372	355	-
21		
373	374	-
374	375	-
375	376	-
376	377	-

1	2	3
377	378	-
378	379	-
379	380	-
380	381	-
381	382	-
382	383	-
383	384	-
384	385	-
385	386	-
386	387	-
387	388	-
388	389	-
389	390	-
390	391	-
391	392	-
392	393	-
393	394	-
394	395	-
395	396	-
396	397	-
397	398	-
398	399	-
399	400	-
400	401	-
401	402	-
402	403	-
403	404	-
404	405	-
405	406	-
406	407	-
407	408	-
408	409	-
409	410	-
410	411	-
411	412	-
412	413	-
413	414	-
414	415	-
415	373	-
22		
416	417	-
417	418	-
418	419	-
419	420	-
420	421	-
421	422	-
422	423	-
423	424	-
424	425	-
425	426	-
426	427	-
427	428	-
428	429	-
429	430	-
430	431	-
431	432	-
432	433	-

<b>1</b>	<b>2</b>	<b>3</b>
433	434	-
434	435	-
435	436	-
436	437	-
437	438	-
438	439	-
439	440	-
440	441	-
441	442	-
442	443	-
443	444	-
444	445	-
445	446	-
446	447	-
447	448	-
448	449	-
449	450	-
450	451	-
451	452	-
452	453	-
453	454	-
454	455	-
455	456	-
456	457	-
457	458	-
458	459	-
459	460	-
460	461	-
461	462	-
462	463	-
463	464	-
464	465	-
465	466	-
466	416	-