





Масштаб 1:1 000

- Используемые условные знаки и обозначения:
- Граница объекта
  - Характерная точка объекта
  - Граница населенного пункта, сведения о которой внесены в ЕГРН
  - 37:05-4.67 - Номер границы населенного пункта, муниципального образования, сведения о которой внесены в ЕГРН
  - Граница кадастрового квартала, сведения о которой внесены в ЕГРН
  - 37:24:040125 - Номер кадастрового квартала
  - Граница земельного участка, сведения о которой внесены в ЕГРН
  - 200 - Номер земельного участка, сведения о котором внесены в ЕГРН

Подпись: \_\_\_\_\_ Дата « 13 » сентября 20 22 г.

Место для подписи (при наличии) лица, составившего описание местоположения границ объекта






Масштаб 1:1 000

Используемые условные знаки и обозначения:

- - Границы объекта
- - Характерная точка объекта
- - Границы населенного пункта, сведения о которой внесены в ЕГРН
- - Границы кадастрового квартала, сведения о которой внесены в ЕГРН
- 37:05-4.67 - Номер границы населенного пункта, муниципального образования, сведения о которой внесены в ЕГРН
- 37:24:040127 - Номер кадастрового квартала, сведения о которой внесены в ЕГРН
- 37:24:020559 - Номер земельного участка, сведения о котором внесены в ЕГРН

Подпись: \_\_\_\_\_ Дата « 13 » сентября 20 22 г.

Место для печати (фамилия, имя, отчество) лица, составившего описание местоположения границ объекта





Масштаб 1:1 000

Используемые условные знаки и обозначения:

- - Граница объекта
- - Характерная точка объекта
- - Граница населенного пункта, сведения о которой внесены в ЕГРН
- 37:05:4.67 - Номер границы населенного пункта, муниципального образования, сведения о которой внесены в ЕГРН
- - Граница кадастрового квартала, сведения о которой внесены в ЕГРН
- 37:24:040129 - Номер кадастрового квартала
- - Границы объектов недвижимости, сведения о которой внесены в ЕГРН
- - Номер земельного участка, сведения о котором внесены в ЕГРН

Подпись: \_\_\_\_\_ Дата « 13 » сентября 20 22 г.









Место для отложения печати (или подписи) лица, составившего описание местоположения границ объекта






Масштаб 1:1000

Используемые условные знаки и обозначения:

-  - Границы объекта
-  - Характерная точка объекта
-  - Границы населенного пункта, сведения о которой внесены в ЕГРН
-  - Номер границы населенного пункта, муниципального образования, сведения о которой внесены в ЕГРН
-  - Границы кадастрового квартала, сведения о которой внесены в ЕГРН
-  - Номер кадастрового квартала
-  - Границы кадастрового участка, сведения о которой внесены в ЕГРН
-  - Номер земельного участка, сведения о котором внесены в ЕГРН

После:  Дата « 13 » сентября 20 22 г.

Место для печати (подписи) лица, составившего описание местоположения границ объекта









Раздел 4  
План границ объекта

Лист 4



Масштаб 1:1 000

Используемые условные знаки и обозначения:

-  - Граница объекта
-  - Характерная точка объекта
-  - Граница населенного пункта, сведения о которой внесены в ЕГРН
-  - Номер границы населенного пункта, муниципального образования, сведения о которой внесены в ЕГРН
-  - Граница кадастрового квартала, сведения о которой внесены в ЕГРН
-  - Номер кадастрового квартала
-  - Граница земельного участка, сведения о которой внесены в ЕГРН
-  - Номер земельного участка, сведения о котором внесены в ЕГРН

Подпись \_\_\_\_\_ Дата « 13 » сентября 20 22 г.

Место для оттиска печати (при наличии) лица, составившего описание местоположения границ объекта











Раздел 4  
План границ объекта

Лист 5



Масштаб 1:1 000

Используемые условные знаки и обозначения:

-  - Граница объекта
-  - Характерная точка объекта
-  - Граница населенного пункта, сведения о которой внесены в ЕГРН
-  - Номер границы населенного пункта, муниципального образования, сведения о которой внесены в ЕГРН
-  - Граница кадастрового квартала, сведения о которой внесены в ЕГРН
-  - Номер кадастрового квартала
-  - Граница земельного участка, сведения о которой внесены в ЕГРН
-  - Номер земельного участка, сведения о котором внесены в ЕГРН

Подпись \_\_\_\_\_ Дата « 13 » сентября 20 22 г.

Место для оттиска печати (при наличии) лица, составившего описание местоположения границ объекта



Раздел 4  
План границ объекта

Лист 6



Масштаб 1:1 000

Используемые условные знаки и обозначения:

- - Граница объекта
- I - Характерная точка объекта
- - Граница населенного пункта, сведения о которой внесены в ЕГРН
- 37:05-4.67 - Номер границы населенного пункта, муниципального образования, сведения о которой внесены в ЕГРН
- — — - Граница кадастрового квартала, сведения о которой внесены в ЕГРН
- 37:24:040125 - Номер кадастрового квартала
- — — - Граница земельного участка, сведения о которой внесены в ЕГРН
- :208 - Номер земельного участка, сведения о котором внесены в ЕГРН

Подпись: \_\_\_\_\_ Дата « 13 » сентября 20 22 г.

Место для оттиска печати (при наличии) лица, составившего описание местоположения границ объекта















Масштаб 1:1 000

Используемые условные знаки и обозначения:

-  - Граница объекта
-  - Характерная точка объекта
-  - Граница населенного пункта, сведения о которой внесены в ЕГРН
-  37:05-4.67 - Номер границы населенного пункта, муниципального образования, сведения о которой внесены в ЕГРН
-  - Граница кадастрового квартала, сведения о которой внесены в ЕГРН
-  37:24:040125 - Номер кадастрового квартала
-  - Граница земельного участка, сведения о которой внесены в ЕГРН
-  :208 - Номер земельного участка, сведения о котором внесены в ЕГРН

Подпись: \_\_\_\_\_ Дата « 13 » сентября 20 22 г.

Место для отскоки печати (при наличии) лица, составившего описание местоположения границ объекта













Раздел 4  
План границ объекта

Лист 9  
139




Масштаб 1:1 000

Используемые условные знаки и обозначения:

-  - Граница объекта
-  - Характерная точка объекта
-  - Граница населенного пункта, сведения о которой внесены в ЕГРН
-  - Номер границы населенного пункта, муниципального образования, сведения о которой внесены в ЕГРН
-  - Граница кадастрового квартала, сведения о которой внесены в ЕГРН
-  - Номер кадастрового квартала
-  - Граница земельного участка, сведения о которой внесены в ЕГРН
-  - Номер земельного участка, сведения о котором внесены в ЕГРН

Подпись \_\_\_\_\_ Дата « 13 » сентября 20 22 г.









Место для оттиска печати (при наличии) лица, составившего описание местоположения границ объекта





Масштаб 1:1 000

Используемые условные знаки и обозначения:

-  - Граница объекта
-  - Характерная точка объекта
-  - Граница населенного пункта, сведения о которой внесены в ЕГРН
-  - Номер границы населенного пункта, муниципального образования, сведения о которой внесены в ЕГРН
-  - Граница кадастрового квартала, сведения о которой внесены в ЕГРН
-  - Номер кадастрового квартала
-  - Граница кадастрового объекта, сведения о которой внесены в ЕГРН
-  - Номер земельного участка, сведения о котором внесены в ЕГРН

После подписания печатью (при наличии) лица, составившего описание местоположения границ объекта

Дата « 13 » сентября 20 22 г.

Место для отбора печати (при наличии) лица, составившего описание местоположения границ объекта







Масштаб 1:1 000

- Используемые условные знаки и обозначения:
- Граница объекта
  - Характерная точка объекта
  - Граница населенного пункта, сведения о которой внесены в ЕГРН
  - 37:05-4.67 - Номер границы населенного пункта, муниципального образования, сведения о которой внесены в ЕГРН
  - Граница кадастрового квартала, сведения о которой внесены в ЕГРН
  - 37:24-040125 - Номер кадастрового квартала
  - 37:24-040125 - Номер кадастрового участка, сведения о которой внесены в ЕГРН
  - 37:24-040125 - Номер земельного участка, сведения о котором внесены в ЕГРН











Раздел 4  
План границ объекта

Лист 13



Масштаб 1:1 000

Используемые условные знаки и обозначения:

-  - Граница объекта
-  - Характерная точка объекта
-  - Граница населенного пункта, сведения о которой внесены в ЕГРН
-  - Номер границы населенного пункта, муниципального образования, сведения о которой внесены в ЕГРН
-  - Граница кадастрового квартала, сведения о которой внесены в ЕГРН
-  - Номер кадастрового квартала
-  - Граница земельного участка, сведения о которой внесены в ЕГРН
-  - Номер земельного участка, сведения о котором внесены в ЕГРН

Подпись \_\_\_\_\_ Дата « 13 » сентября 20 22 г.

Место для отиска печати (при наличии) лица, составившего описание местоположения границ объекта





Масштаб 1:1 000

- Используемые условные знаки и обозначения:
- Граница объекта
  - — Характерная точка объекта
  - Граница населенного пункта, сведения о которой внесены в ЕГРН
  - 37:05-4.67 — Номер границы населенного пункта, муниципального образования, сведения о которой внесены в ЕГРН
  - Граница кадастрового квартала, сведения о которой внесены в ЕГРН
  - 37:24:010125 — Номер кадастрового квартала, сведения о которой внесены в ЕГРН
  - Граница земельного участка, сведения о которой внесены в ЕГРН
  - Номер земельного участка, сведения о котором внесены в ЕГРН
- Подпись: \_\_\_\_\_ Дата « 13 » сентября 20 22 г.
- Место для печати (или подписи) лица, составившего описание местоположения границ объекта
















Масштаб 1:1 000

Используемые условные знаки и обозначения:

-  - Границы объекта
-  - Характерная точка объекта
-  - Границы населенного пункта, сведения о которой внесены в ЕГРН
-  - Номер границы населенного пункта, муниципального образования, сведения о которой внесены в ЕГРН
-  - Границы кадастрового квартала, сведения о которой внесены в ЕГРН
-  - Номер кадастрового квартала
-  - Границы кадастрового участка, сведения о которой внесены в ЕГРН
-  - Номер земельного участка, сведения о котором внесены в ЕГРН

Поземье:  Дата « 13 » сентября 20 22 г.

Место для подписей печати (при наличии) лица, составившего описание местоположения границ объекта