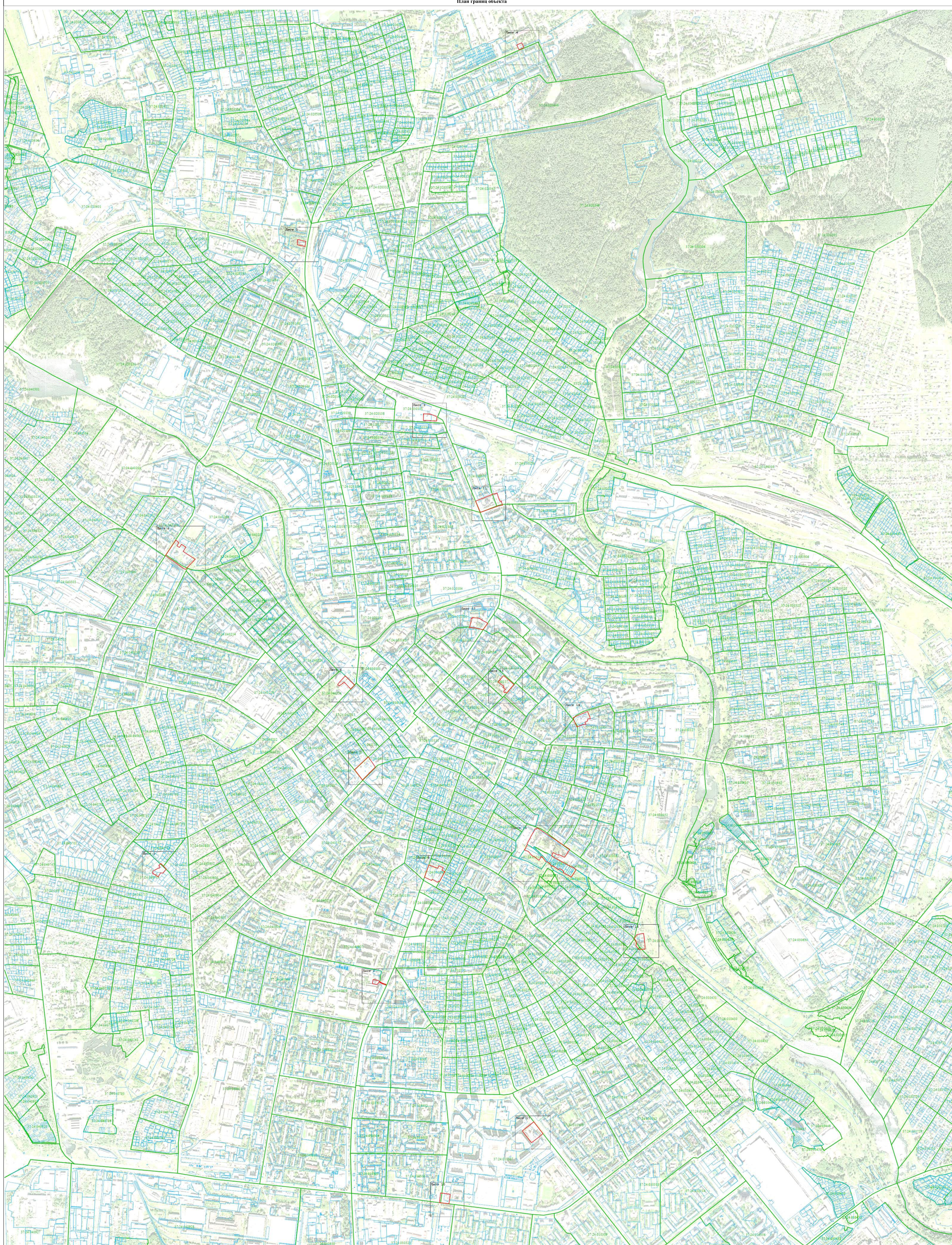


Раздел 4  
План границ объекта



Масштаб 1:9 000

Используемые условные знаки и обозначения:

- Граница объекта
- Граница населенного пункта, сведения о которой внесены в ЕГРН
- 37 05 4 67 - Номер границ населенного пункта, муниципального образования, сведения о которой внесены в ЕГРН
- 37 24 0 011 - Границы земельного участка, сведения о которой внесены в ЕГРН
- 37 24 0 012 - Границы земельного участка, сведения о которой внесены в ЕГРН

Построено: \_\_\_\_\_ Дата « 13 » сентября 20 22 г.

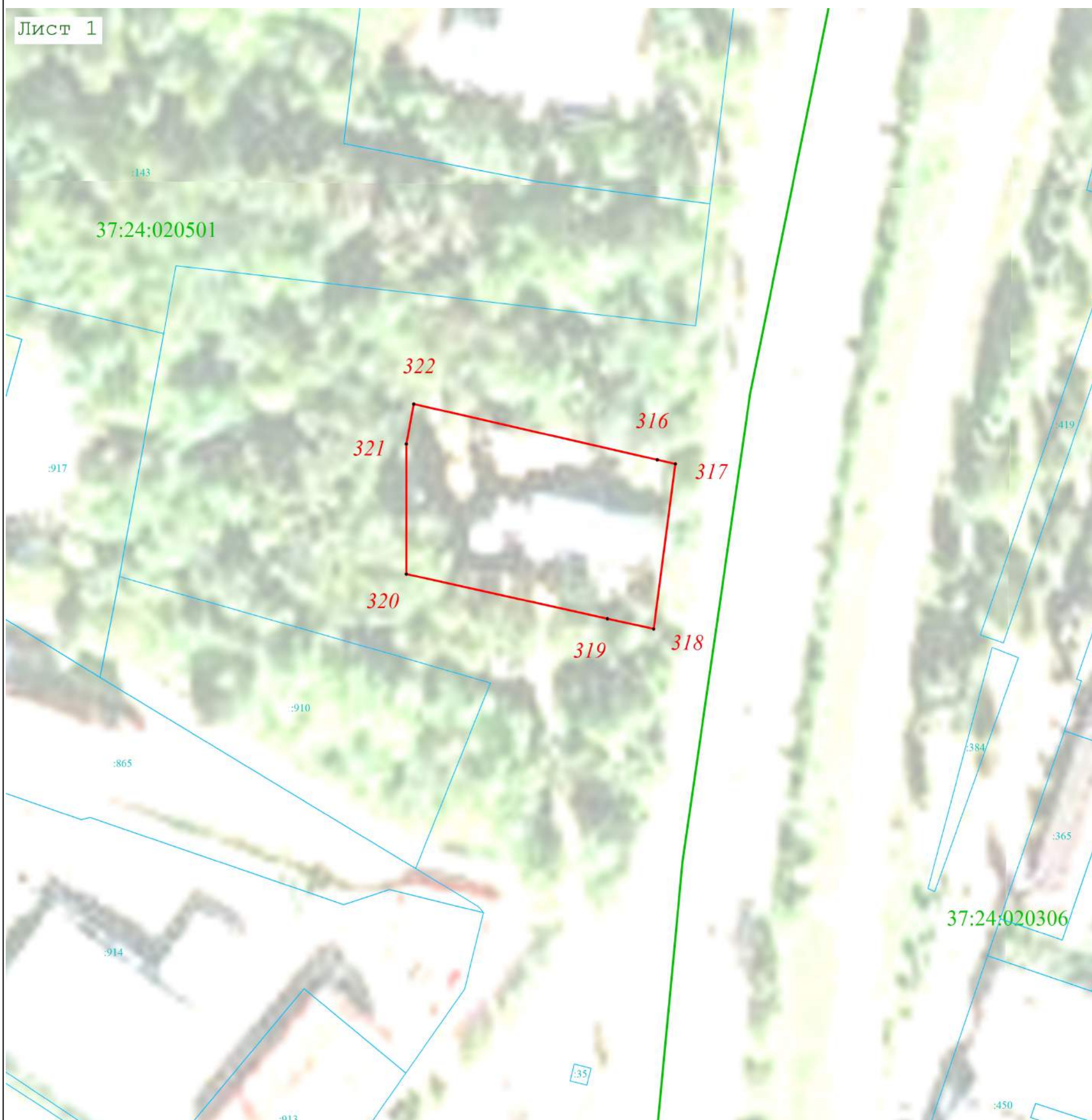
Место для отбора печати (при наличии) лица, составившего описание местоположения границ объекта








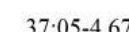




Раздел 4  
План границ объекта

Лист 1



Масштаб 1:1 000

Используемые условные знаки и обозначения:

-  - Граница объекта
-  - Характерная точка объекта
-  - Граница населенного пункта, сведения о которой внесены в ЕГРН
-  - Номер границы населенного пункта, муниципального образования, сведения о которой внесены в ЕГРН
-  - Граница кадастрового квартала, сведения о которой внесены в ЕГРН
-  - Номер кадастрового квартала
-  - Граница земельного участка, сведения о которой внесены в ЕГРН
-  - Номер земельного участка, сведения о котором внесены в ЕГРН

Подпись \_\_\_\_\_ Дата « 13 » сентября 20 22 г.

Место для оттиска печати (при наличии) лица, составившего описание местоположения границ объекта













Раздел 4  
План границ объекта

Лист 2




Масштаб 1:1 000

Используемые условные знаки и обозначения:

-  - Граница объекта
-  - Характерная точка объекта
-  - Граница населенного пункта, сведения о которой внесены в ЕГРН
-  - Номер границы населенного пункта, муниципального образования, сведения о которой внесены в ЕГРН
-  - Граница кадастрового квартала, сведения о которой внесены в ЕГРН
-  - Номер кадастрового квартала
-  - Граница земельного участка, сведения о которой внесены в ЕГРН
-  - Номер земельного участка, сведения о котором внесены в ЕГРН

Подпись: \_\_\_\_\_ Дата « 13 » сентября 20 22 г.

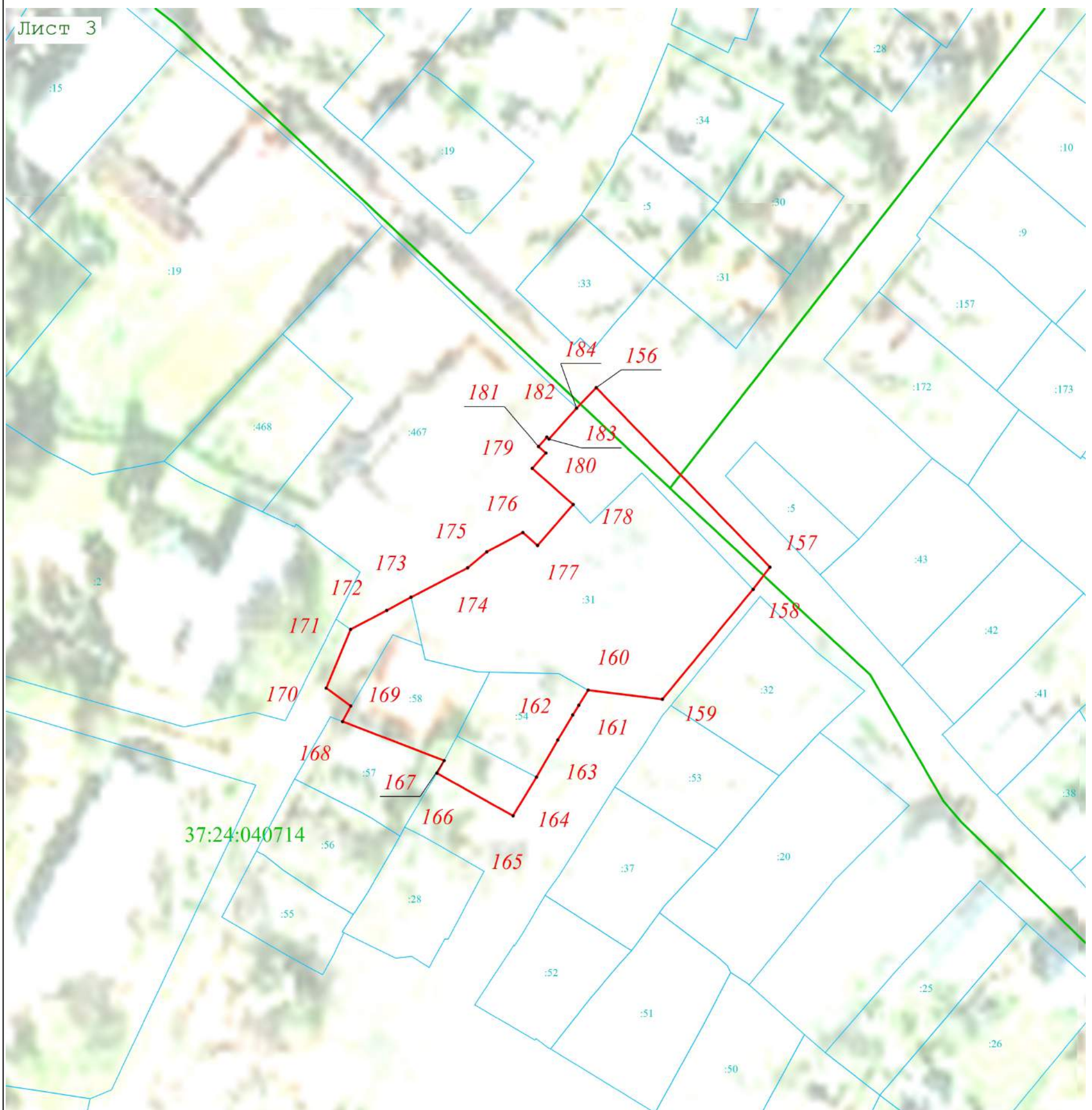
Место для оттиска печати (при наличии) лица, составившего описание местоположения границ объекта






Раздел 4  
План границ объекта


Лист 3



Масштаб 1:1 000

Используемые условные знаки и обозначения:

 - Граница объекта

 - Характерная точка объекта

 - Граница населенного пункта, сведения о которой внесены в ЕГРН

37:05-4.67 - Номер границы населенного пункта, муниципального образования, сведения о которой внесены в ЕГРН

 - Граница кадастрового квартала, сведения о которой внесены в ЕГРН


37:24:040125 - Номер кадастрового квартала

 - Граница земельного участка, сведения о которой внесены в ЕГРН

 - Номер земельного участка, сведения о котором внесены в ЕГРН

Подпись \_\_\_\_\_ Дата « 13 » сентября 20 22 г.

Место для оттиска печати (при наличии) лица, составившего описание местоположения границ объекта








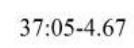




Раздел 4  
План границ объекта

Лист 4




Масштаб 1:1 000

Используемые условные знаки и обозначения:

-  - Граница объекта
-  - Характерная точка объекта
-  - Граница населенного пункта, сведения о которой внесены в ЕГРН
-  - Номер границы населенного пункта, муниципального образования, сведения о которой внесены в ЕГРН
-  - Граница кадастрового квартала, сведения о которой внесены в ЕГРН
-  - Номер кадастрового квартала
-  - Граница земельного участка, сведения о которой внесены в ЕГРН
-  - Номер земельного участка, сведения о котором внесены в ЕГРН

Подпись \_\_\_\_\_ Дата « 13 » сентября 20 22 г.

Место для оттиска печати (при наличии) лица, составившего описание местоположения границ объекта

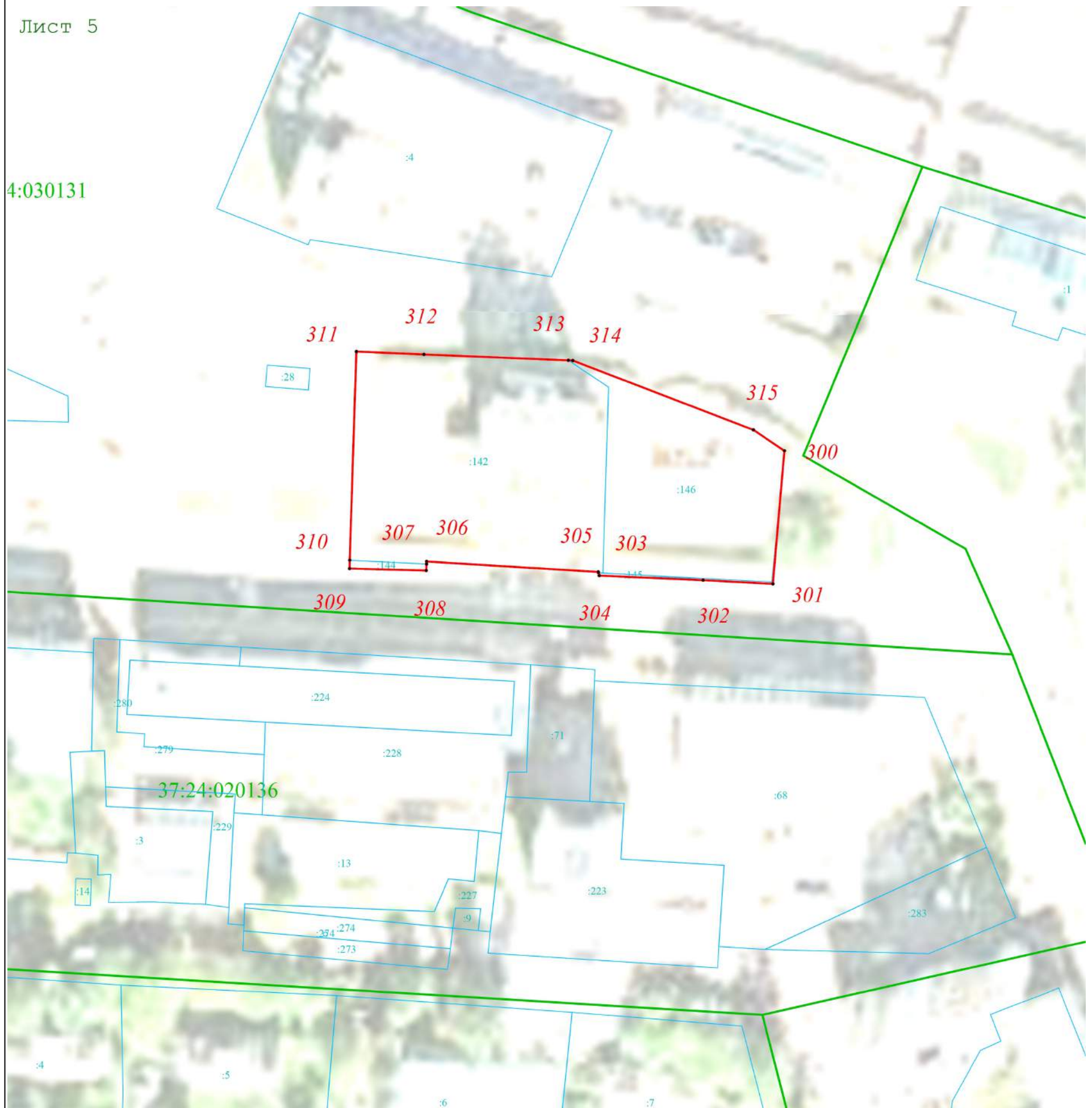




Раздел 4  
План границ объекта




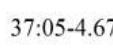




Лист 5

4:030131




Масштаб 1:1 000

Используемые условные знаки и обозначения:

-  - Граница объекта
-  - Характерная точка объекта
-  - Граница населенного пункта, сведения о которой внесены в ЕГРН
-  - Номер границы населенного пункта, муниципального образования, сведения о которой внесены в ЕГРН
-  - Граница кадастрового квартала, сведения о которой внесены в ЕГРН
-  - Номер кадастрового квартала
-  - Граница земельного участка, сведения о которой внесены в ЕГРН
-  - Номер земельного участка, сведения о котором внесены в ЕГРН

Подпись \_\_\_\_\_ Дата « 13 » сентября 20 22 г.

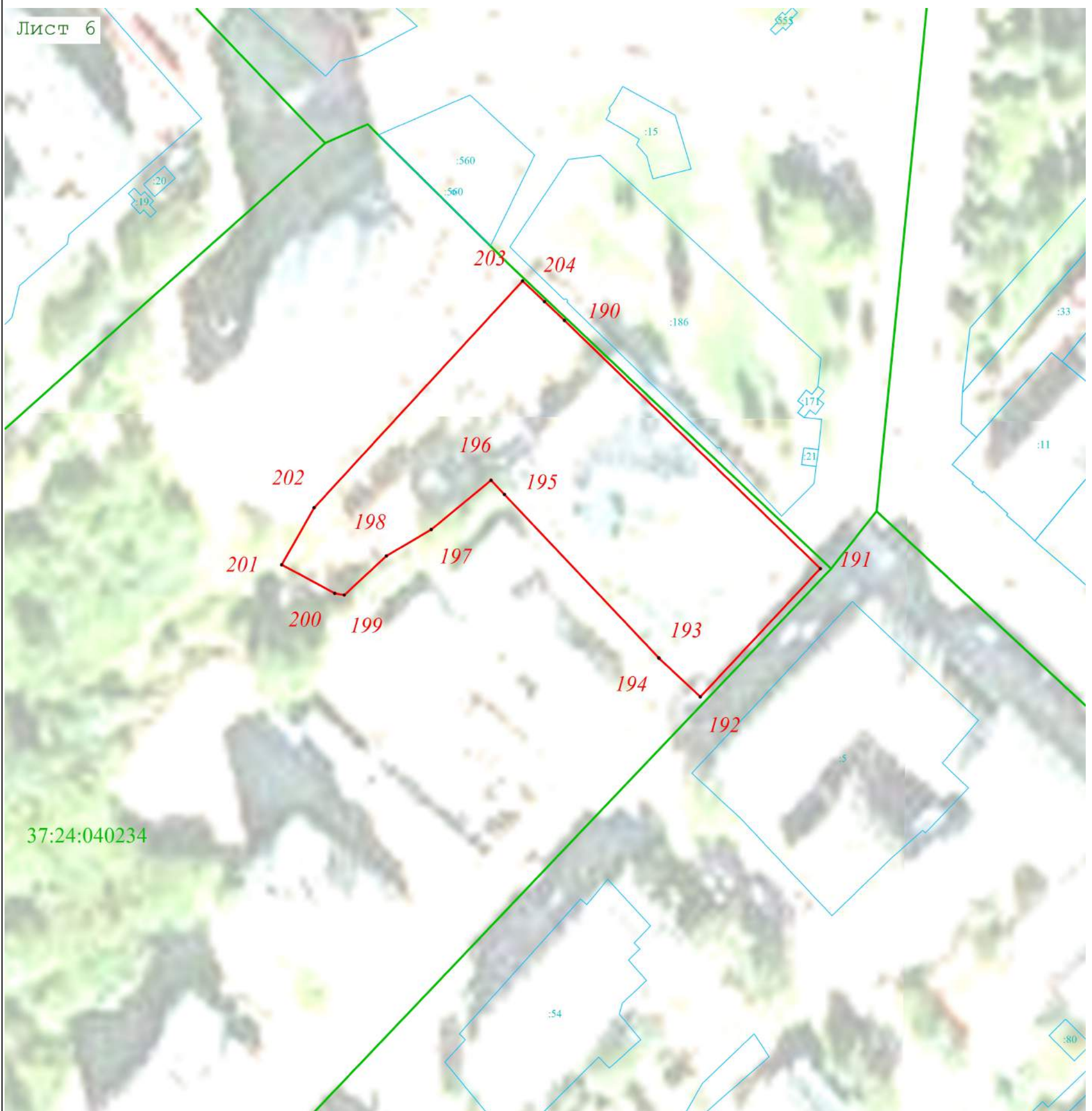
Место для отрисовки печати (при наличии) лица, составившего описание местоположения границ объекта





Раздел 4  
План границ объекта


Лист 6



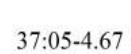
Масштаб 1:1 000


Используемые условные знаки и обозначения:

 - Граница объекта

 - Характерная точка объекта

 - Граница населенного пункта, сведения о которой внесены в ЕГРН

 37:05-4.67 - Номер границы населенного пункта, муниципального образования, сведения о которой внесены в ЕГРН

 - Граница кадастрового квартала, сведения о которой внесены в ЕГРН

 37:24:040125 - Номер кадастрового квартала

 - Граница земельного участка, сведения о которой внесены в ЕГРН

 :20 - Номер земельного участка, сведения о котором внесены в ЕГРН

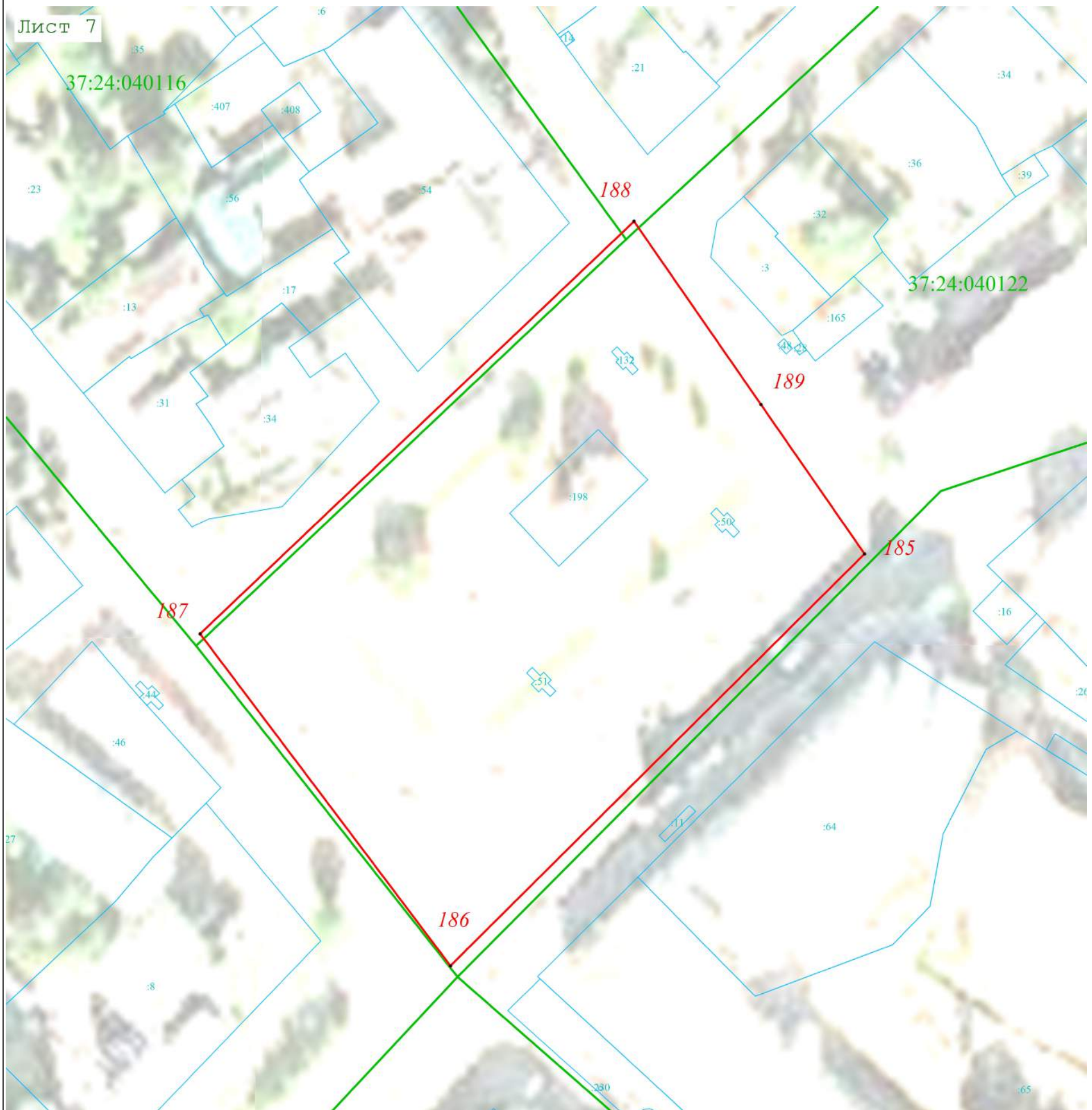
Подпись \_\_\_\_\_ Дата « 13 » сентября 20 22 г.

Место для оттиска печати (при наличии) лица, составившего описание местоположения границ объекта






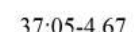






Раздел 4  
План границ объекта




Масштаб 1:1 000

Используемые условные знаки и обозначения:

-  - Граница объекта
-  - Характерная точка объекта
-  - Граница населенного пункта, сведения о которой внесены в ЕГРН
-  - Номер границы населенного пункта, муниципального образования, сведения о которой внесены в ЕГРН
-  - Граница кадастрового квартала, сведения о которой внесены в ЕГРН
-  - Номер кадастрового квартала
-  - Граница земельного участка, сведения о которой внесены в ЕГРН
-  - Номер земельного участка, сведения о котором внесены в ЕГРН

Подпись \_\_\_\_\_ Дата « 13 » сентября 20 22 г.

Место для оттиска печати (при наличии) лица, составившего описание местоположения границ объекта





Раздел 4  
План границ объекта

Лист 8



Масштаб 1:1 000

Используемые условные знаки и обозначения:

— - Граница объекта

*1* • - Характерная точка объекта

— - Граница населенного пункта, сведения о которой внесены в ЕГРН

37:05-4.67 - Номер границы населенного пункта, муниципального образования, сведения о которой внесены в ЕГРН

— - Граница кадастрового квартала, сведения о которой внесены в ЕГРН

37:24:040125 - Номер кадастрового квартала

— - Граница земельного участка, сведения о которой внесены в ЕГРН

:20 - Номер земельного участка, сведения о котором внесены в ЕГРН

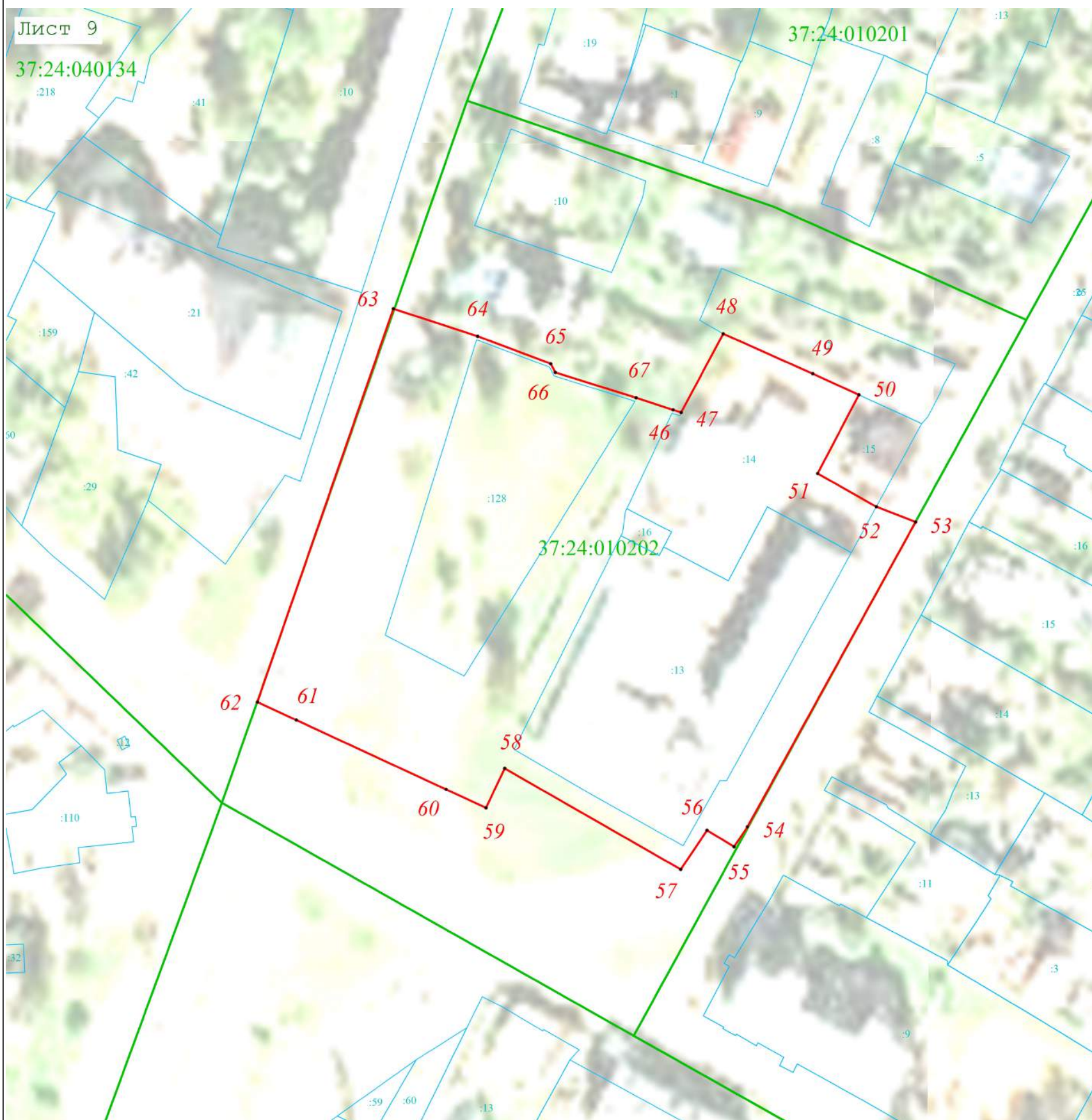
Подпись \_\_\_\_\_ Дата « 13 » сентября 20 22 г.

Место для оттиска печати (при наличии) лица, составившего описание местоположения границ объекта













Раздел 4  
План границ объекта



Масштаб 1:1 000

Используемые условные знаки и обозначения:

-  - Граница объекта
-  - Характерная точка объекта
-  - Граница населенного пункта, сведения о которой внесены в ЕГРН
-  - Номер границы населенного пункта, муниципального образования, сведения о которой внесены в ЕГРН
-  - Граница кадастрового квартала, сведения о которой внесены в ЕГРН
-  - Номер кадастрового квартала
-  - Граница земельного участка, сведения о которой внесены в ЕГРН
-  - Номер земельного участка, сведения о котором внесены в ЕГРН

Подпись \_\_\_\_\_ Дата « 13 » сентября 20 22 г.

Место для оттиска печати (при наличии) лица, составившего описание местоположения границ объекта






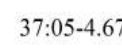






Раздел 4  
План границ объекта



Масштаб 1:1 000

Используемые условные знаки и обозначения:

-  - Граница объекта
-  - Характерная точка объекта
-  - Граница населенного пункта, сведения о которой внесены в ЕГРН
-  - Номер границы населенного пункта, муниципального образования, сведения о которой внесены в ЕГРН
-  - Граница кадастрового квартала, сведения о которой внесены в ЕГРН
-  - Номер кадастрового квартала
-  - Граница земельного участка, сведения о которой внесены в ЕГРН
-  - Номер земельного участка, сведения о котором внесены в ЕГРН

Подпись \_\_\_\_\_ Дата « 13 » сентября 20 22 г.

Место для оттиска печати (при наличии) лица, составившего описание местоположения границ объекта








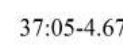




Раздел 4  
План границ объекта

Лист 11



Масштаб 1:1 000

Используемые условные знаки и обозначения:

-  - Граница объекта
-  - Характерная точка объекта
-  - Граница населенного пункта, сведения о которой внесены в ЕГРН
-  37:05-4.67 - Номер границы населенного пункта, муниципального образования, сведения о которой внесены в ЕГРН
-  - Граница кадастрового квартала, сведения о которой внесены в ЕГРН
-  37:24:040125 - Номер кадастрового квартала
-  - Граница земельного участка, сведения о которой внесены в ЕГРН
-  :20 - Номер земельного участка, сведения о котором внесены в ЕГРН

Подпись \_\_\_\_\_ Дата « 13 » сентября 20 22 г.

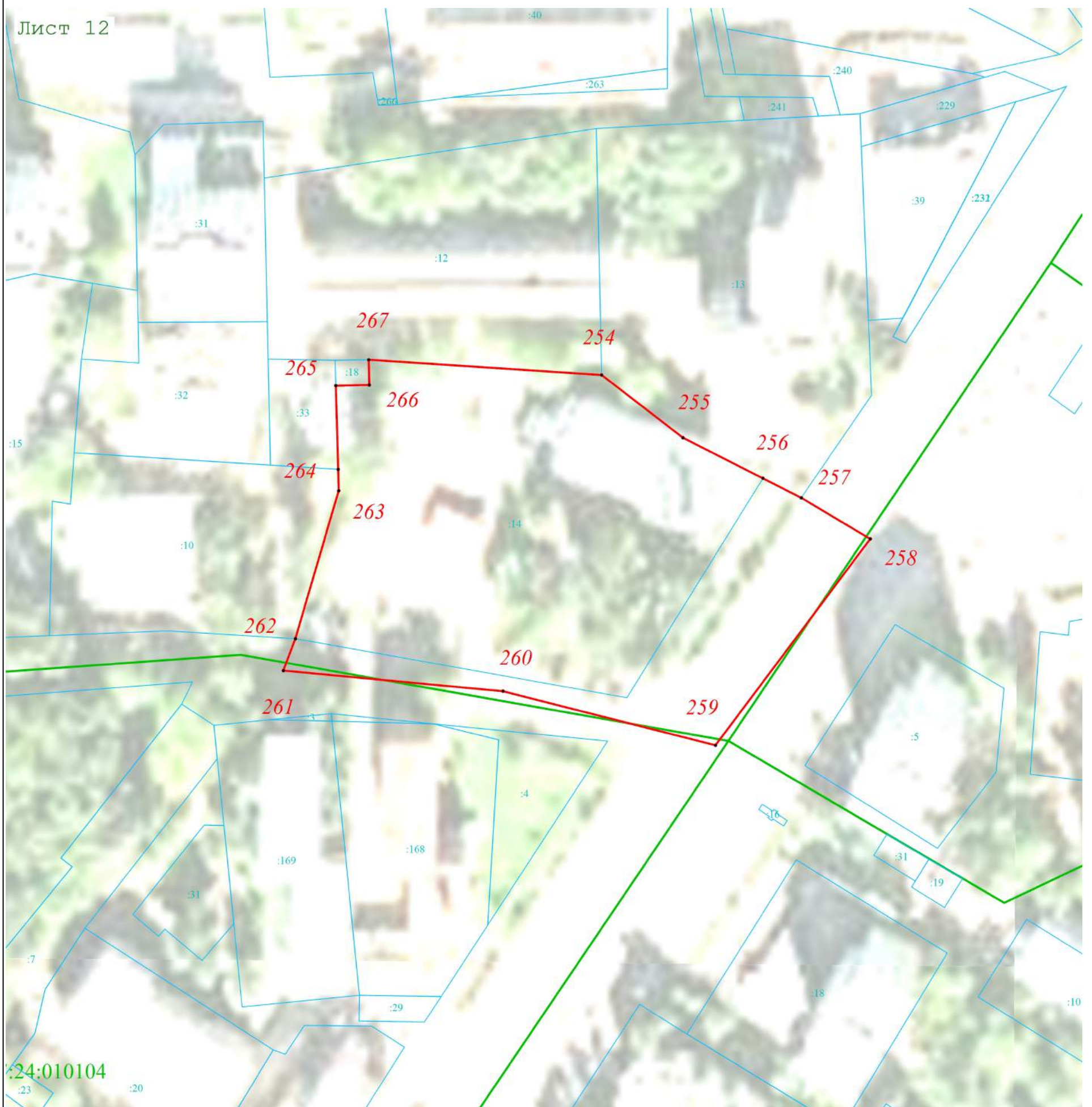
Место для оттиска печати (при наличии) лица, составившего описание местоположения границ объекта








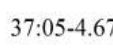




Раздел 4  
План границ объекта

Лист 12




Масштаб 1:1 000

Используемые условные знаки и обозначения:

-  - Граница объекта
-  - Характерная точка объекта
-  - Граница населенного пункта, сведения о которой внесены в ЕГРН
-  - Номер границы населенного пункта, муниципального образования, сведения о которой внесены в ЕГРН
-  - Граница кадастрового квартала, сведения о которой внесены в ЕГРН
-  - Номер кадастрового квартала
-  - Граница земельного участка, сведения о которой внесены в ЕГРН
-  - Номер земельного участка, сведения о котором внесены в ЕГРН

Подпись \_\_\_\_\_ Дата « 13 » сентября 20 22 г.

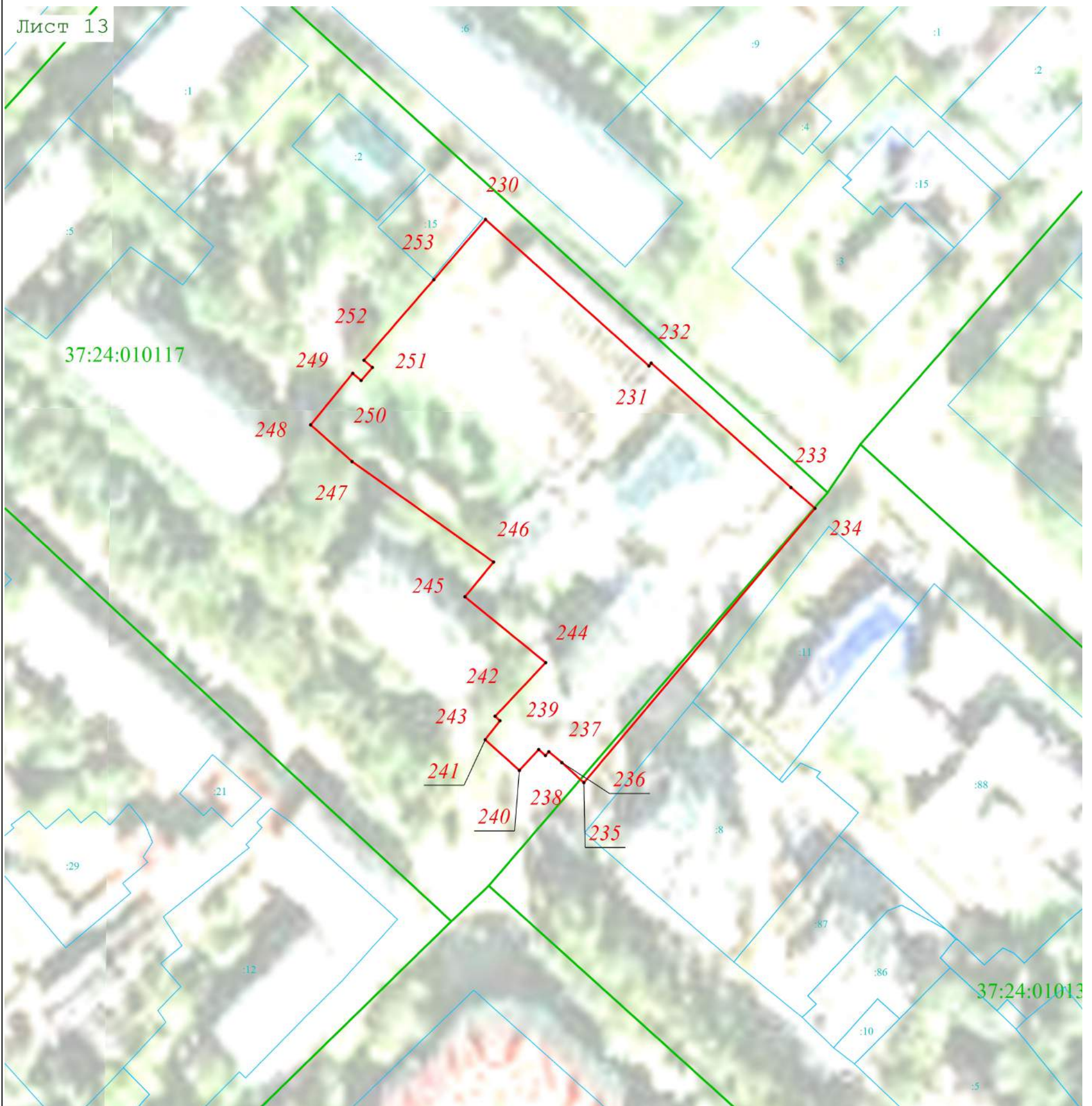
Место для оттиска печати (при наличии) лица, составившего описание местоположения границ объекта








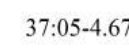




Раздел 4  
План границ объекта

Лист 13



Масштаб 1:1 000

Используемые условные знаки и обозначения:

-  - Граница объекта
-  - Характерная точка объекта
-  - Граница населенного пункта, сведения о которой внесены в ЕГРН
-  - Номер границы населенного пункта, муниципального образования, сведения о которой внесены в ЕГРН
-  - Граница кадастрового квартала, сведения о которой внесены в ЕГРН
-  - Номер кадастрового квартала
-  - Граница земельного участка, сведения о которой внесены в ЕГРН
-  - Номер земельного участка, сведения о котором внесены в ЕГРН

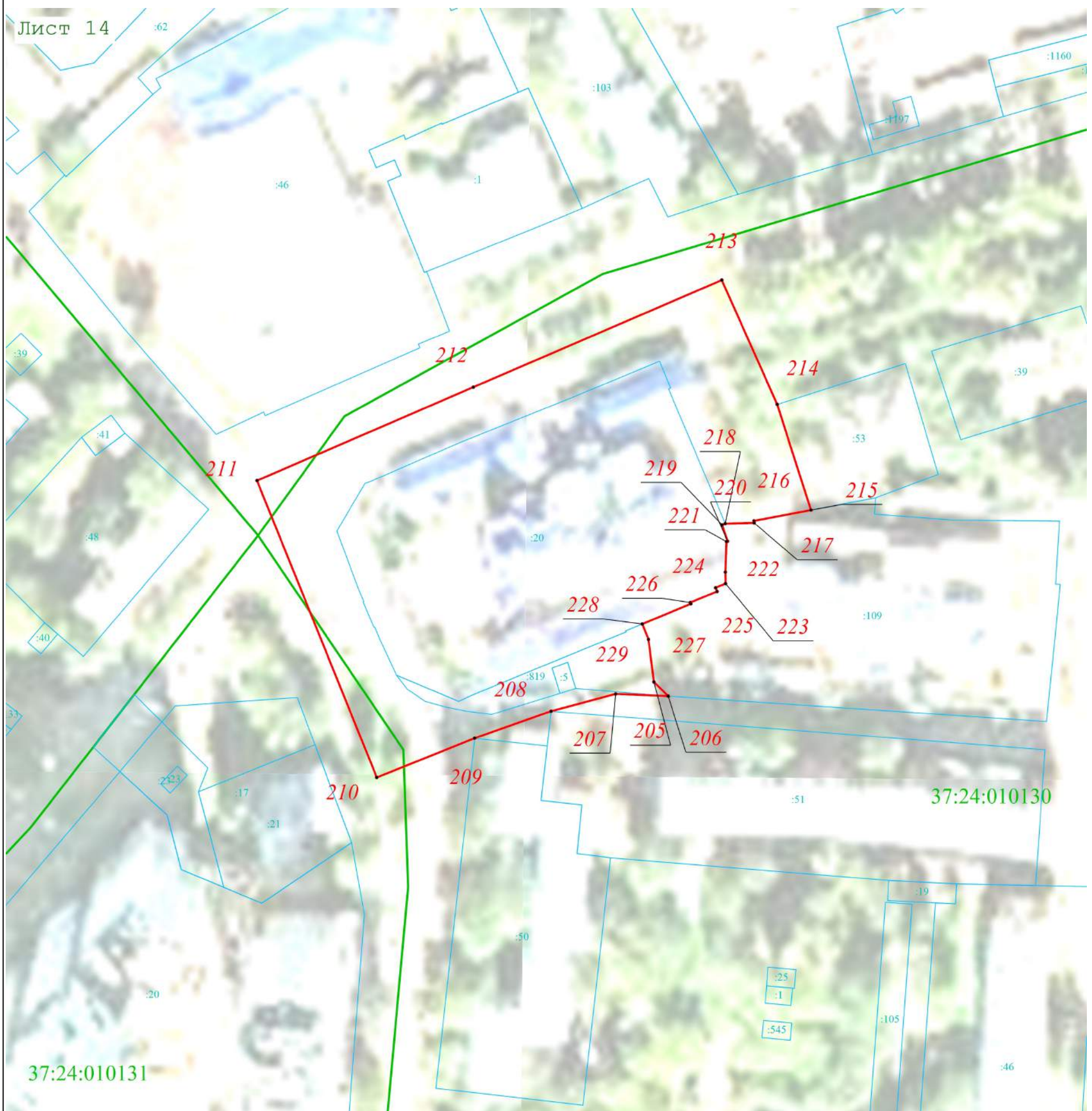
Подпись \_\_\_\_\_ Дата « 13 » сентября 20 22 г.

Место для оттиска печати (при наличии) лица, составившего описание местоположения границ объекта






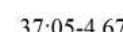






Раздел 4  
План границ объекта



Масштаб 1:1 000

Используемые условные знаки и обозначения:

-  - Граница объекта
-  - Характерная точка объекта
-  - Граница населенного пункта, сведения о которой внесены в ЕГРН
-  - Номер границы населенного пункта, муниципального образования, сведения о которой внесены в ЕГРН
-  - Граница кадастрового квартала, сведения о которой внесены в ЕГРН
-  - Номер кадастрового квартала
-  - Граница земельного участка, сведения о которой внесены в ЕГРН
-  - Номер земельного участка, сведения о котором внесены в ЕГРН

Подпись \_\_\_\_\_ Дата « 13 » сентября 20 22 г.

Место для отриски печати (при наличии) лица, составившего описание местоположения границ объекта















Масштаб 1:1 000

Используемые условные знаки и обозначения:

-  - Граница объекта
-  - Характерная точка объекта
-  - Граница населенного пункта, сведения о которой внесены в ЕГРН
-  - Номер границы населенного пункта, муниципального образования, сведения о которой внесены в ЕГРН
-  - Граница кадастрового квартала, сведения о которой внесены в ЕГРН
-  - Номер кадастрового квартала
-  - Граница земельного участка, сведения о которой внесены в ЕГРН
-  - Номер земельного участка, сведения о котором внесены в ЕГРН

Подпись \_\_\_\_\_ Дата « 13 » сентября 20 22 г.

Место для проставления (при наличии) лица, составившего описание местоположения границ объекта








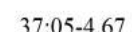




Раздел 4  
План границ объекта

Лист 16



Масштаб 1:1 000

Используемые условные знаки и обозначения:

-  - Граница объекта
-  - Характерная точка объекта
-  - Граница населенного пункта, сведения о которой внесены в ЕГРН
-  - Номер границы населенного пункта, муниципального образования, сведения о которой внесены в ЕГРН
-  - Граница кадастрового квартала, сведения о которой внесены в ЕГРН
-  - Номер кадастрового квартала
-  - Граница земельного участка, сведения о которой внесены в ЕГРН
-  - Номер земельного участка, сведения о котором внесены в ЕГРН

Подпись \_\_\_\_\_ Дата « 13 » сентября 20 22 г.

Место для отрисовки печати (при наличии) лица, составившего описание местоположения границ объекта








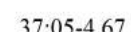




Раздел 4  
План границ объекта

Лист 17



Масштаб 1:1 000

Используемые условные знаки и обозначения:

-  - Граница объекта
-  - Характерная точка объекта
-  - Граница населенного пункта, сведения о которой внесены в ЕГРН
-  - Номер границы населенного пункта, муниципального образования, сведения о которой внесены в ЕГРН
-  - Граница кадастрового квартала, сведения о которой внесены в ЕГРН
-  - Номер кадастрового квартала
-  - Граница земельного участка, сведения о которой внесены в ЕГРН
-  - Номер земельного участка, сведения о котором внесены в ЕГРН

Подпись \_\_\_\_\_ Дата « 13 » сентября 20 22 г.

Место для оттиска печати (при наличии) лица, составившего описание местоположения границ объекта

