

## ГРАФИЧЕСКОЕ ОПИСАНИЕ

**местоположения границ населенных пунктов, территориальных зон, особо охраняемых природных территорий, зон с особыми условиями использования территории**

### П-3 - Зона озеленения специального назначения

(наименование объекта, местоположение границ которого описано (далее - объект))

#### Раздел 1

#### Сведения об объекте

№ п/п	Характеристики объекта	Описание характеристик
1	2	3
1.	Местоположение объекта	Ивановская область, город Иваново
2.	Площадь объекта +/- величина погрешности определения площади (P +/- Дельта P)	2378574 +/- 5398 м <sup>2</sup>
3.	Иные характеристики объекта	-

**Раздел 2****Сведения о местоположении границ объекта**

1. Система координат МСК-37, зона 2

2. Сведения о характерных точках границ объекта

Обозначение характерных точек границ	Координаты, м		Метод определения координат характерной точки	Средняя квадратическая погрешность положения характерной точки (Mt), м	Описание обозначения точки на местности (при наличии)
	X	Y			
1	2	3	4	5	6
1	302430.14	2212504.50	Аналитический метод	1.0	-
2	302534.71	2212456.03	Аналитический метод	1.0	-
3	302535.85	2212458.52	Аналитический метод	1.0	-
4	302564.19	2212520.65	Аналитический метод	1.0	-
5	302585.88	2212568.67	Аналитический метод	1.0	-
6	302603.59	2212600.97	Аналитический метод	1.0	-
7	302584.15	2212590.71	Аналитический метод	1.0	-
8	302434.69	2212508.91	Аналитический метод	1.0	-
1	302430.14	2212504.50	Аналитический метод	1.0	-
9	304768.20	2208731.36	Аналитический метод	1.0	-
10	304748.49	2208749.29	Аналитический метод	1.0	-
11	304746.74	2208745.39	Аналитический метод	1.0	-
12	304732.32	2208713.24	Аналитический метод	1.0	-
13	304727.77	2208715.64	Аналитический метод	1.0	-
14	304728.38	2208714.53	Аналитический метод	1.0	-
15	304727.94	2208712.05	Аналитический метод	1.0	-
16	304724.43	2208710.12	Аналитический метод	1.0	-
17	304722.25	2208711.20	Аналитический метод	1.0	-
18	304719.78	2208715.71	Аналитический метод	1.0	-
19	304720.06	2208718.16	Аналитический метод	1.0	-
20	304721.49	2208718.95	Аналитический метод	1.0	-
21	304716.48	2208721.59	Аналитический метод	1.0	-

2. Сведения о характерных точках границ объекта					
Обозначение характерных точек границ	Координаты, м		Метод определения координат характерной точки	Средняя квадратическая погрешность положения характерной точки (Mt), м	Описание обозначения точки на местности (при наличии)
	X	Y			
1	2	3	4	5	6
22	304729.37	2208752.15	Аналитический метод	1.0	-
23	304733.80	2208762.65	Аналитический метод	1.0	-
24	304658.18	2208831.43	Аналитический метод	1.0	-
25	304650.34	2208858.13	Аналитический метод	1.0	-
26	304653.68	2208895.89	Аналитический метод	1.0	-
27	304652.97	2208905.46	Аналитический метод	1.0	-
28	304570.29	2208764.92	Аналитический метод	1.0	-
29	304684.54	2208674.30	Аналитический метод	1.0	-
30	304695.71	2208644.81	Аналитический метод	1.0	-
31	304760.64	2208703.75	Аналитический метод	1.0	-
9	304768.20	2208731.36	Аналитический метод	1.0	-
32	305251.87	2209871.00	Аналитический метод	1.0	-
33	305367.36	2210058.36	Аналитический метод	1.0	-
34	305350.08	2210058.96	Аналитический метод	1.0	-
35	305344.67	2210047.13	Аналитический метод	1.0	-
36	305333.58	2210044.51	Аналитический метод	1.0	-
37	305299.92	2209988.78	Аналитический метод	1.0	-
38	305270.11	2209931.56	Аналитический метод	1.0	-
39	305251.98	2209939.87	Аналитический метод	1.0	-
40	305221.42	2209890.43	Аналитический метод	1.0	-
41	305225.76	2209887.55	Аналитический метод	1.0	-
42	305242.66	2209876.83	Аналитический метод	1.0	-
32	305251.87	2209871.00	Аналитический метод	1.0	-
43	305436.82	2210161.22	Аналитический метод	1.0	-
44	305432.06	2210168.42	Аналитический метод	1.0	-

2. Сведения о характерных точках границ объекта					
Обозначение характерных точек границ	Координаты, м		Метод определения координат характерной точки	Средняя квадратическая погрешность положения характерной точки (Mt), м	Описание обозначения точки на местности (при наличии)
	X	Y			
1	2	3	4	5	6
45	305453.84	2210206.53	Аналитический метод	1.0	-
46	305462.10	2210220.98	Аналитический метод	1.0	-
47	305473.37	2210238.64	Аналитический метод	1.0	-
48	305459.36	2210261.51	Аналитический метод	1.0	-
49	305409.44	2210173.15	Аналитический метод	1.0	-
50	305415.98	2210171.76	Аналитический метод	1.0	-
51	305415.68	2210170.97	Аналитический метод	1.0	-
52	305430.06	2210160.87	Аналитический метод	1.0	-
53	305434.53	2210157.81	Аналитический метод	1.0	-
43	305436.82	2210161.22	Аналитический метод	1.0	-
54	304311.37	2211491.47	Аналитический метод	1.0	-
55	304335.65	2211477.37	Аналитический метод	1.0	-
56	304336.71	2211476.72	Аналитический метод	1.0	-
57	304364.03	2211460.42	Аналитический метод	1.0	-
58	304375.16	2211457.53	Аналитический метод	1.0	-
59	304354.04	2211374.75	Аналитический метод	1.0	-
60	304420.72	2211393.84	Аналитический метод	1.0	-
61	304419.88	2211396.61	Аналитический метод	1.0	-
62	304412.83	2211443.25	Аналитический метод	1.0	-
63	304405.92	2211488.93	Аналитический метод	1.0	-
64	304399.84	2211529.20	Аналитический метод	1.0	-
65	304397.48	2211540.58	Аналитический метод	1.0	-
66	304394.87	2211553.19	Аналитический метод	1.0	-
67	304410.15	2211568.31	Аналитический метод	1.0	-
68	304422.49	2211579.66	Аналитический метод	1.0	-

2. Сведения о характерных точках границ объекта					
Обозначение характерных точек границ	Координаты, м		Метод определения координат характерной точки	Средняя квадратическая погрешность положения характерной точки (Mt), м	Описание обозначения точки на местности (при наличии)
	X	Y			
1	2	3	4	5	6
69	304440.02	2211591.93	Аналитический метод	1.0	-
70	304452.28	2211598.87	Аналитический метод	1.0	-
71	304449.58	2211606.29	Аналитический метод	1.0	-
72	304452.24	2211610.36	Аналитический метод	1.0	-
73	304454.19	2211640.17	Аналитический метод	1.0	-
74	304454.32	2211649.26	Аналитический метод	1.0	-
75	304436.60	2211648.60	Аналитический метод	1.0	-
76	304406.57	2211647.47	Аналитический метод	1.0	-
77	304410.54	2211635.22	Аналитический метод	1.0	-
78	304361.53	2211564.17	Аналитический метод	1.0	-
54	304311.37	2211491.47	Аналитический метод	1.0	-
79	301847.62	2212680.30	Аналитический метод	1.0	-
80	301848.14	2212717.50	Аналитический метод	1.0	-
81	301847.65	2212730.02	Аналитический метод	1.0	-
82	301846.73	2212753.92	Аналитический метод	1.0	-
83	301846.10	2212769.69	Аналитический метод	1.0	-
84	301843.82	2212827.64	Аналитический метод	1.0	-
85	301843.43	2212837.55	Аналитический метод	1.0	-
86	301843.35	2212839.69	Аналитический метод	1.0	-
87	301849.15	2212839.02	Аналитический метод	1.0	-
88	301856.18	2212838.21	Аналитический метод	1.0	-
89	301869.52	2212836.66	Аналитический метод	1.0	-
90	301874.48	2212836.09	Аналитический метод	1.0	-
91	301880.21	2212835.43	Аналитический метод	1.0	-
92	301886.37	2212830.70	Аналитический метод	1.0	-

2. Сведения о характерных точках границ объекта					
Обозначение характерных точек границ	Координаты, м		Метод определения координат характерной точки	Средняя квадратическая погрешность положения характерной точки (Mt), м	Описание обозначения точки на местности (при наличии)
	X	Y			
1	2	3	4	5	6
93	301886.69	2212830.46	Аналитический метод	1.0	-
94	301887.03	2212830.19	Аналитический метод	1.0	-
95	301891.03	2212830.06	Аналитический метод	1.0	-
96	301893.12	2212829.00	Аналитический метод	1.0	-
97	301893.57	2212830.48	Аналитический метод	1.0	-
98	301901.14	2212827.51	Аналитический метод	1.0	-
99	301904.02	2212826.37	Аналитический метод	1.0	-
100	301903.07	2212823.92	Аналитический метод	1.0	-
101	301905.16	2212822.86	Аналитический метод	1.0	-
102	301905.77	2212822.55	Аналитический метод	1.0	-
103	301906.81	2212823.51	Аналитический метод	1.0	-
104	301910.80	2212821.86	Аналитический метод	1.0	-
105	301911.45	2212821.59	Аналитический метод	1.0	-
106	301924.41	2212816.21	Аналитический метод	1.0	-
107	301938.36	2212810.43	Аналитический метод	1.0	-
108	301938.09	2212802.44	Аналитический метод	1.0	-
109	301946.01	2212800.17	Аналитический метод	1.0	-
110	301948.08	2212802.09	Аналитический метод	1.0	-
111	301956.61	2212797.66	Аналитический метод	1.0	-
112	301967.77	2212791.86	Аналитический метод	1.0	-
113	302011.58	2212769.09	Аналитический метод	1.0	-
114	302279.85	2212739.60	Аналитический метод	1.0	-
115	302299.23	2212714.06	Аналитический метод	1.0	-
116	302316.99	2212734.45	Аналитический метод	1.0	-
117	302322.58	2212740.95	Аналитический метод	1.0	-

2. Сведения о характерных точках границ объекта					
Обозначение характерных точек границ	Координаты, м		Метод определения координат характерной точки	Средняя квадратическая погрешность положения характерной точки (Mt), м	Описание обозначения точки на местности (при наличии)
	X	Y			
1	2	3	4	5	6
118	302328.54	2212767.86	Аналитический метод	1.0	-
119	302337.15	2212786.66	Аналитический метод	1.0	-
120	302513.44	2212771.15	Аналитический метод	1.0	-
121	302512.07	2212765.99	Аналитический метод	1.0	-
122	302596.20	2212739.08	Аналитический метод	1.0	-
123	302594.29	2212644.67	Аналитический метод	1.0	-
124	302599.39	2212642.52	Аналитический метод	1.0	-
125	302614.79	2212672.32	Аналитический метод	1.0	-
126	302616.33	2212774.26	Аналитический метод	1.0	-
127	302616.98	2212797.06	Аналитический метод	1.0	-
128	302586.17	2212799.21	Аналитический метод	1.0	-
129	302257.08	2212831.41	Аналитический метод	1.0	-
130	302242.12	2212821.56	Аналитический метод	1.0	-
131	302219.64	2212831.91	Аналитический метод	1.0	-
132	302215.92	2212825.94	Аналитический метод	1.0	-
133	302188.94	2212829.09	Аналитический метод	1.0	-
134	302070.06	2212843.88	Аналитический метод	1.0	-
135	302061.49	2212844.95	Аналитический метод	1.0	-
136	302045.95	2212846.88	Аналитический метод	1.0	-
137	302045.59	2212842.71	Аналитический метод	1.0	-
138	302025.68	2212844.69	Аналитический метод	1.0	-
139	302022.67	2212844.47	Аналитический метод	1.0	-
140	301995.85	2212848.82	Аналитический метод	1.0	-
141	301963.47	2212865.08	Аналитический метод	1.0	-
142	301926.19	2212895.03	Аналитический метод	1.0	-

2. Сведения о характерных точках границ объекта					
Обозначение характерных точек границ	Координаты, м		Метод определения координат характерной точки	Средняя квадратическая погрешность положения характерной точки (Mt), м	Описание обозначения точки на местности (при наличии)
	X	Y			
1	2	3	4	5	6
143	301875.55	2212950.22	Аналитический метод	1.0	-
144	301863.87	2213041.86	Аналитический метод	1.0	-
145	301847.51	2213067.39	Аналитический метод	1.0	-
146	301857.48	2213073.89	Аналитический метод	1.0	-
147	301844.80	2213097.33	Аналитический метод	1.0	-
148	301868.33	2213106.33	Аналитический метод	1.0	-
149	301873.96	2213104.02	Аналитический метод	1.0	-
150	301893.51	2213101.44	Аналитический метод	1.0	-
151	301903.21	2213100.71	Аналитический метод	1.0	-
152	301849.57	2213124.60	Аналитический метод	1.0	-
153	301824.31	2213339.79	Аналитический метод	1.0	-
154	301808.50	2213512.81	Аналитический метод	1.0	-
155	301786.98	2213508.93	Аналитический метод	1.0	-
156	301781.33	2213570.22	Аналитический метод	1.0	-
157	301775.15	2213626.37	Аналитический метод	1.0	-
158	301774.03	2213637.56	Аналитический метод	1.0	-
159	301771.35	2213661.87	Аналитический метод	1.0	-
160	301770.97	2213668.12	Аналитический метод	1.0	-
161	301770.20	2213679.41	Аналитический метод	1.0	-
162	301765.98	2213750.83	Аналитический метод	1.0	-
163	301748.02	2213750.16	Аналитический метод	1.0	-
164	301748.92	2213739.54	Аналитический метод	1.0	-
165	301748.44	2213733.12	Аналитический метод	1.0	-
166	301749.47	2213733.03	Аналитический метод	1.0	-
167	301769.49	2213498.37	Аналитический метод	1.0	-



2. Сведения о характерных точках границ объекта					
Обозначение характерных точек границ	Координаты, м		Метод определения координат характерной точки	Средняя квадратическая погрешность положения характерной точки (Mt), м	Описание обозначения точки на местности (при наличии)
	X	Y			
1	2	3	4	5	6
168	301773.03	2213456.05	Аналитический метод	1.0	-
169	301774.51	2213456.19	Аналитический метод	1.0	-
170	301778.72	2213426.34	Аналитический метод	1.0	-
171	301774.63	2213426.00	Аналитический метод	1.0	-
172	301787.27	2213311.20	Аналитический метод	1.0	-
173	301787.89	2213305.58	Аналитический метод	1.0	-
174	301785.63	2213305.12	Аналитический метод	1.0	-
175	301796.88	2213191.82	Аналитический метод	1.0	-
176	301798.81	2213185.50	Аналитический метод	1.0	-
177	301803.27	2213167.88	Аналитический метод	1.0	-
178	301807.17	2213152.26	Аналитический метод	1.0	-
179	301809.86	2213139.35	Аналитический метод	1.0	-
180	301811.86	2213118.23	Аналитический метод	1.0	-
181	301812.85	2213106.01	Аналитический метод	1.0	-
182	301814.42	2213081.83	Аналитический метод	1.0	-
183	301807.57	2213095.22	Аналитический метод	1.0	-
184	301806.26	2213097.34	Аналитический метод	1.0	-
185	301806.93	2213090.56	Аналитический метод	1.0	-
186	301757.11	2213093.47	Аналитический метод	1.0	-
187	301750.19	2213155.31	Аналитический метод	1.0	-
188	301741.65	2213160.37	Аналитический метод	1.0	-
189	301727.22	2213295.60	Аналитический метод	1.0	-
190	301731.72	2213291.80	Аналитический метод	1.0	-
191	301735.25	2213288.65	Аналитический метод	1.0	-
192	301729.78	2213337.58	Аналитический метод	1.0	-

2. Сведения о характерных точках границ объекта					
Обозначение характерных точек границ	Координаты, м		Метод определения координат характерной точки	Средняя квадратическая погрешность положения характерной точки (Mt), м	Описание обозначения точки на местности (при наличии)
	X	Y			
1	2	3	4	5	6
193	301717.43	2213482.93	Аналитический метод	1.0	-
194	301717.41	2213483.00	Аналитический метод	1.0	-
195	301713.30	2213523.07	Аналитический метод	1.0	-
196	301684.01	2213520.33	Аналитический метод	1.0	-
197	301681.27	2213520.39	Аналитический метод	1.0	-
198	301678.53	2213520.45	Аналитический метод	1.0	-
199	301677.52	2213519.84	Аналитический метод	1.0	-
200	301628.72	2213515.70	Аналитический метод	1.0	-
201	301640.48	2213391.35	Аналитический метод	1.0	-
202	301665.79	2213147.84	Аналитический метод	1.0	-
203	301685.62	2212945.79	Аналитический метод	1.0	-
204	301730.32	2212556.62	Аналитический метод	1.0	-
205	301802.45	2212511.76	Аналитический метод	1.0	-
206	301785.66	2212481.47	Аналитический метод	1.0	-
207	302192.51	2212224.58	Аналитический метод	1.0	-
208	302212.67	2212256.65	Аналитический метод	1.0	-
209	302812.17	2211886.72	Аналитический метод	1.0	-
210	303321.30	2211566.60	Аналитический метод	1.0	-
211	303410.35	2211508.83	Аналитический метод	1.0	-
212	303448.64	2211486.68	Аналитический метод	1.0	-
213	303707.60	2211325.98	Аналитический метод	1.0	-
214	303623.53	2211181.70	Аналитический метод	1.0	-
215	303643.69	2211175.02	Аналитический метод	1.0	-
216	303678.62	2211204.45	Аналитический метод	1.0	-
217	303830.42	2211125.16	Аналитический метод	1.0	-

2. Сведения о характерных точках границ объекта					
Обозначение характерных точек границ	Координаты, м		Метод определения координат характерной точки	Средняя квадратическая погрешность положения характерной точки (Mt), м	Описание обозначения точки на местности (при наличии)
	X	Y			
1	2	3	4	5	6
218	303890.92	2211091.47	Аналитический метод	1.0	-
219	303928.86	2211166.82	Аналитический метод	1.0	-
220	303890.68	2211191.33	Аналитический метод	1.0	-
221	303855.29	2211129.08	Аналитический метод	1.0	-
222	303703.46	2211222.76	Аналитический метод	1.0	-
223	303696.32	2211243.57	Аналитический метод	1.0	-
224	303734.87	2211310.93	Аналитический метод	1.0	-
225	303765.59	2211293.02	Аналитический метод	1.0	-
226	303986.50	2211548.50	Аналитический метод	1.0	-
227	304019.06	2211552.71	Аналитический метод	1.0	-
228	304114.57	2211677.10	Аналитический метод	1.0	-
229	304161.02	2211716.34	Аналитический метод	1.0	-
230	304166.96	2211721.38	Аналитический метод	1.0	-
231	304154.15	2211742.43	Аналитический метод	1.0	-
232	304130.74	2211789.16	Аналитический метод	1.0	-
233	304124.42	2211815.50	Аналитический метод	1.0	-
234	304117.21	2211859.19	Аналитический метод	1.0	-
235	304118.42	2211910.12	Аналитический метод	1.0	-
236	304126.93	2211944.87	Аналитический метод	1.0	-
237	304137.05	2211973.64	Аналитический метод	1.0	-
238	304186.87	2212115.24	Аналитический метод	1.0	-
239	304194.18	2212135.99	Аналитический метод	1.0	-
240	304196.82	2212189.24	Аналитический метод	1.0	-
241	304191.44	2212221.24	Аналитический метод	1.0	-
242	304182.20	2212243.14	Аналитический метод	1.0	-

2. Сведения о характерных точках границ объекта					
Обозначение характерных точек границ	Координаты, м		Метод определения координат характерной точки	Средняя квадратическая погрешность положения характерной точки (Mt), м	Описание обозначения точки на местности (при наличии)
	X	Y			
1	2	3	4	5	6
243	304165.64	2212269.72	Аналитический метод	1.0	-
244	304168.33	2212272.45	Аналитический метод	1.0	-
245	304170.44	2212274.58	Аналитический метод	1.0	-
246	304159.15	2212287.99	Аналитический метод	1.0	-
247	304181.88	2212307.76	Аналитический метод	1.0	-
248	304171.77	2212318.67	Аналитический метод	1.0	-
249	304150.04	2212339.62	Аналитический метод	1.0	-
250	304147.78	2212337.40	Аналитический метод	1.0	-
251	304136.73	2212350.32	Аналитический метод	1.0	-
252	304134.02	2212354.36	Аналитический метод	1.0	-
253	304119.84	2212373.82	Аналитический метод	1.0	-
254	304098.52	2212348.94	Аналитический метод	1.0	-
255	304098.11	2212347.68	Аналитический метод	1.0	-
256	304096.20	2212342.70	Аналитический метод	1.0	-
257	304095.43	2212340.69	Аналитический метод	1.0	-
258	304094.82	2212341.25	Аналитический метод	1.0	-
259	304086.52	2212348.73	Аналитический метод	1.0	-
260	303950.66	2212169.69	Аналитический метод	1.0	-
261	303946.36	2212160.23	Аналитический метод	1.0	-
262	304013.89	2212134.79	Аналитический метод	1.0	-
263	304096.88	2212229.58	Аналитический метод	1.0	-
264	304123.04	2212259.44	Аналитический метод	1.0	-
265	304131.81	2212251.93	Аналитический метод	1.0	-
266	304150.70	2212203.89	Аналитический метод	1.0	-
267	304152.96	2212155.10	Аналитический метод	1.0	-

2. Сведения о характерных точках границ объекта					
Обозначение характерных точек границ	Координаты, м		Метод определения координат характерной точки	Средняя квадратическая погрешность положения характерной точки (Mt), м	Описание обозначения точки на местности (при наличии)
	X	Y			
1	2	3	4	5	6
268	304135.90	2212092.82	Аналитический метод	1.0	-
269	304072.98	2211930.75	Аналитический метод	1.0	-
270	304065.09	2211771.77	Аналитический метод	1.0	-
271	303993.89	2211822.29	Аналитический метод	1.0	-
272	303993.82	2211822.12	Аналитический метод	1.0	-
273	303983.62	2211793.30	Аналитический метод	1.0	-
274	304017.88	2211688.26	Аналитический метод	1.0	-
275	303907.32	2211478.39	Аналитический метод	1.0	-
276	303895.30	2211484.74	Аналитический метод	1.0	-
277	303863.34	2211447.78	Аналитический метод	1.0	-
278	303861.01	2211445.62	Аналитический метод	1.0	-
279	303848.67	2211436.62	Аналитический метод	1.0	-
280	303843.65	2211436.44	Аналитический метод	1.0	-
281	303812.07	2211456.99	Аналитический метод	1.0	-
282	303806.28	2211460.53	Аналитический метод	1.0	-
283	303822.53	2211487.31	Аналитический метод	1.0	-
284	303823.14	2211491.98	Аналитический метод	1.0	-
285	303836.50	2211515.83	Аналитический метод	1.0	-
286	303811.84	2211528.87	Аналитический метод	1.0	-
287	303664.21	2211606.99	Аналитический метод	1.0	-
288	303634.86	2211524.77	Аналитический метод	1.0	-
289	303318.24	2211739.86	Аналитический метод	1.0	-
290	303285.77	2211687.45	Аналитический метод	1.0	-
291	302855.98	2211958.93	Аналитический метод	1.0	-
292	302842.27	2211967.11	Аналитический метод	1.0	-

2. Сведения о характерных точках границ объекта					
Обозначение характерных точек границ	Координаты, м		Метод определения координат характерной точки	Средняя квадратическая погрешность положения характерной точки (Mt), м	Описание обозначения точки на местности (при наличии)
	X	Y			
1	2	3	4	5	6
293	302797.07	2211992.17	Аналитический метод	1.0	-
294	302801.99	2212003.50	Аналитический метод	1.0	-
295	302801.94	2212003.53	Аналитический метод	1.0	-
296	302763.95	2212029.41	Аналитический метод	1.0	-
297	302718.17	2212060.27	Аналитический метод	1.0	-
298	302614.32	2212124.13	Аналитический метод	1.0	-
299	302353.09	2212287.05	Аналитический метод	1.0	-
300	302370.22	2212318.41	Аналитический метод	1.0	-
301	302368.35	2212319.54	Аналитический метод	1.0	-
302	302364.64	2212321.76	Аналитический метод	1.0	-
303	302344.05	2212334.08	Аналитический метод	1.0	-
304	302345.02	2212335.83	Аналитический метод	1.0	-
305	302311.83	2212353.72	Аналитический метод	1.0	-
306	302344.52	2212414.59	Аналитический метод	1.0	-
307	302403.86	2212511.81	Аналитический метод	1.0	-
308	302424.09	2212506.25	Аналитический метод	1.0	-
309	302436.67	2212517.37	Аналитический метод	1.0	-
310	302446.59	2212524.60	Аналитический метод	1.0	-
311	302451.46	2212525.19	Аналитический метод	1.0	-
312	302514.78	2212586.62	Аналитический метод	1.0	-
313	302581.60	2212612.41	Аналитический метод	1.0	-
314	302588.72	2212627.03	Аналитический метод	1.0	-
315	302570.58	2212609.99	Аналитический метод	1.0	-
316	302453.65	2212565.94	Аналитический метод	1.0	-
317	302375.57	2212535.95	Аналитический метод	1.0	-

2. Сведения о характерных точках границ объекта					
Обозначение характерных точек границ	Координаты, м		Метод определения координат характерной точки	Средняя квадратическая погрешность положения характерной точки (Mt), м	Описание обозначения точки на местности (при наличии)
	X	Y			
1	2	3	4	5	6
318	302342.42	2212477.69	Аналитический метод	1.0	-
319	302345.14	2212475.24	Аналитический метод	1.0	-
320	302340.50	2212466.80	Аналитический метод	1.0	-
321	302331.05	2212456.28	Аналитический метод	1.0	-
322	302318.69	2212443.05	Аналитический метод	1.0	-
323	302321.14	2212440.30	Аналитический метод	1.0	-
324	302318.53	2212435.73	Аналитический метод	1.0	-
325	302305.12	2212413.99	Аналитический метод	1.0	-
326	302305.81	2212413.54	Аналитический метод	1.0	-
327	302309.02	2212411.24	Аналитический метод	1.0	-
328	302311.48	2212409.69	Аналитический метод	1.0	-
329	302308.40	2212404.41	Аналитический метод	1.0	-
330	302301.01	2212391.76	Аналитический метод	1.0	-
331	302293.93	2212396.12	Аналитический метод	1.0	-
332	302292.83	2212394.71	Аналитический метод	1.0	-
333	302259.79	2212334.70	Аналитический метод	1.0	-
334	301810.13	2212620.81	Аналитический метод	1.0	-
335	301803.98	2212704.62	Аналитический метод	1.0	-
79	301847.62	2212680.30	Аналитический метод	1.0	-
336	303543.62	2212148.23	Аналитический метод	1.0	-
337	303591.41	2212303.47	Аналитический метод	1.0	-
338	303526.63	2212326.81	Аналитический метод	1.0	-
339	303496.19	2212228.45	Аналитический метод	1.0	-
340	303477.49	2212169.61	Аналитический метод	1.0	-
341	303520.05	2212152.30	Аналитический метод	1.0	-

## 2. Сведения о характерных точках границ объекта

Обозначение характерных точек границ	Координаты, м		Метод определения координат характерной точки	Средняя квадратическая погрешность положения характерной точки (Mt), м	Описание обозначения точки на местности (при наличии)
	X	Y			
1	2	3	4	5	6
336	303543.62	2212148.23	Аналитический метод	1.0	-
342	303164.33	2212442.35	Аналитический метод	1.0	-
343	303126.40	2212454.08	Аналитический метод	1.0	-
344	303121.38	2212441.86	Аналитический метод	1.0	-
345	303206.26	2212412.32	Аналитический метод	1.0	-
346	303202.39	2212402.50	Аналитический метод	1.0	-
347	303237.90	2212394.68	Аналитический метод	1.0	-
348	303277.69	2212390.21	Аналитический метод	1.0	-
349	303279.59	2212405.32	Аналитический метод	1.0	-
350	303238.76	2212418.65	Аналитический метод	1.0	-
342	303164.33	2212442.35	Аналитический метод	1.0	-
351	303791.38	2212657.15	Аналитический метод	1.0	-
352	303672.45	2212669.34	Аналитический метод	1.0	-
353	303670.53	2212639.61	Аналитический метод	1.0	-
354	303665.61	2212548.63	Аналитический метод	1.0	-
355	303665.71	2212545.84	Аналитический метод	1.0	-
356	303703.44	2212514.43	Аналитический метод	1.0	-
357	303601.52	2212397.92	Аналитический метод	1.0	-
358	303591.41	2212303.47	Аналитический метод	1.0	-
359	303708.82	2212220.08	Аналитический метод	1.0	-
360	303750.74	2212174.86	Аналитический метод	1.0	-
361	303749.88	2212173.01	Аналитический метод	1.0	-
362	303741.60	2212155.19	Аналитический метод	1.0	-
363	303756.51	2212145.64	Аналитический метод	1.0	-
364	303798.66	2212124.92	Аналитический метод	1.0	-



2. Сведения о характерных точках границ объекта					
Обозначение характерных точек границ	Координаты, м		Метод определения координат характерной точки	Средняя квадратическая погрешность положения характерной точки (Mt), м	Описание обозначения точки на местности (при наличии)
	X	Y			
1	2	3	4	5	6
365	303749.67	2211978.42	Аналитический метод	1.0	-
366	303725.41	2211943.66	Аналитический метод	1.0	-
367	303729.08	2211889.69	Аналитический метод	1.0	-
368	303806.07	2211843.78	Аналитический метод	1.0	-
369	303839.99	2211870.77	Аналитический метод	1.0	-
370	303807.50	2211921.42	Аналитический метод	1.0	-
371	303813.82	2211961.70	Аналитический метод	1.0	-
372	303761.57	2211978.80	Аналитический метод	1.0	-
373	303810.55	2212140.06	Аналитический метод	1.0	-
374	303779.90	2212153.45	Аналитический метод	1.0	-
375	303770.33	2212205.62	Аналитический метод	1.0	-
376	303774.31	2212229.45	Аналитический метод	1.0	-
377	303776.12	2212239.65	Аналитический метод	1.0	-
378	303694.01	2212316.18	Аналитический метод	1.0	-
379	303706.49	2212335.26	Аналитический метод	1.0	-
380	303670.60	2212383.57	Аналитический метод	1.0	-
381	303690.95	2212397.60	Аналитический метод	1.0	-
382	303700.86	2212382.82	Аналитический метод	1.0	-
383	303854.82	2212559.57	Аналитический метод	1.0	-
384	303961.05	2212463.78	Аналитический метод	1.0	-
385	303968.14	2212471.52	Аналитический метод	1.0	-
386	303971.56	2212475.08	Аналитический метод	1.0	-
387	303998.38	2212502.87	Аналитический метод	1.0	-
388	303999.80	2212504.26	Аналитический метод	1.0	-
389	304035.61	2212539.97	Аналитический метод	1.0	-

2. Сведения о характерных точках границ объекта					
Обозначение характерных точек границ	Координаты, м		Метод определения координат характерной точки	Средняя квадратическая погрешность положения характерной точки (Mt), м	Описание обозначения точки на местности (при наличии)
	X	Y			
1	2	3	4	5	6
390	304013.80	2212564.09	Аналитический метод	1.0	-
391	303958.54	2212626.26	Аналитический метод	1.0	-
392	303926.06	2212643.15	Аналитический метод	1.0	-
393	303927.51	2212647.53	Аналитический метод	1.0	-
394	303924.04	2212665.17	Аналитический метод	1.0	-
395	303922.13	2212674.89	Аналитический метод	1.0	-
396	303896.36	2212662.89	Аналитический метод	1.0	-
397	303894.17	2212667.25	Аналитический метод	1.0	-
398	303892.01	2212666.24	Аналитический метод	1.0	-
399	303859.72	2212651.00	Аналитический метод	1.0	-
400	303855.12	2212648.83	Аналитический метод	1.0	-
401	303850.88	2212646.83	Аналитический метод	1.0	-
402	303848.62	2212658.73	Аналитический метод	1.0	-
403	303842.92	2212667.43	Аналитический метод	1.0	-
404	303838.00	2212659.08	Аналитический метод	1.0	-
405	303820.96	2212682.71	Аналитический метод	1.0	-
406	303794.93	2212662.76	Аналитический метод	1.0	-
351	303791.38	2212657.15	Аналитический метод	1.0	-
407	304923.62	2211471.38	Аналитический метод	1.0	-
408	304890.21	2211461.25	Аналитический метод	1.0	-
409	304908.47	2211417.66	Аналитический метод	1.0	-
410	304930.40	2211376.00	Аналитический метод	1.0	-
411	304960.69	2211391.56	Аналитический метод	1.0	-
412	304929.99	2211473.12	Аналитический метод	1.0	-
407	304923.62	2211471.38	Аналитический метод	1.0	-

2. Сведения о характерных точках границ объекта					
Обозначение характерных точек границ	Координаты, м		Метод определения координат характерной точки	Средняя квадратическая погрешность положения характерной точки (Mt), м	Описание обозначения точки на местности (при наличии)
	X	Y			
1	2	3	4	5	6
413	304988.13	2211570.55	Аналитический метод	1.0	-
414	305052.68	2211439.09	Аналитический метод	1.0	-
415	305097.18	2211460.36	Аналитический метод	1.0	-
416	305134.54	2211477.93	Аналитический метод	1.0	-
413	304988.13	2211570.55	Аналитический метод	1.0	-
417	305608.32	2212065.50	Аналитический метод	1.0	-
418	305607.58	2211992.68	Аналитический метод	1.0	-
419	305504.63	2211906.46	Аналитический метод	1.0	-
420	305480.63	2211897.91	Аналитический метод	1.0	-
421	305334.50	2211900.31	Аналитический метод	1.0	-
422	305327.70	2211839.65	Аналитический метод	1.0	-
423	305382.73	2211833.41	Аналитический метод	1.0	-
424	305503.87	2211827.01	Аналитический метод	1.0	-
425	305506.08	2211828.22	Аналитический метод	1.0	-
426	305572.92	2211896.98	Аналитический метод	1.0	-
427	305572.94	2211932.20	Аналитический метод	1.0	-
428	305576.45	2211936.01	Аналитический метод	1.0	-
429	305580.89	2211938.67	Аналитический метод	1.0	-
430	305636.11	2211944.97	Аналитический метод	1.0	-
431	305634.69	2212030.76	Аналитический метод	1.0	-
432	305641.31	2212063.85	Аналитический метод	1.0	-
417	305608.32	2212065.50	Аналитический метод	1.0	-
433	306035.11	2211726.32	Аналитический метод	1.0	-
434	306060.96	2211725.39	Аналитический метод	1.0	-
435	306071.69	2212057.50	Аналитический метод	1.0	-

2. Сведения о характерных точках границ объекта					
Обозначение характерных точек границ	Координаты, м		Метод определения координат характерной точки	Средняя квадратическая погрешность положения характерной точки (Mt), м	Описание обозначения точки на местности (при наличии)
	X	Y			
1	2	3	4	5	6
436	306050.12	2212058.39	Аналитический метод	1.0	-
437	306045.04	2211949.16	Аналитический метод	1.0	-
438	306043.90	2211908.36	Аналитический метод	1.0	-
439	306052.10	2211908.08	Аналитический метод	1.0	-
440	306050.49	2211864.60	Аналитический метод	1.0	-
441	306041.98	2211865.69	Аналитический метод	1.0	-
433	306035.11	2211726.32	Аналитический метод	1.0	-
442	305455.18	2212278.72	Аналитический метод	1.0	-
443	305453.26	2212257.00	Аналитический метод	1.0	-
444	305499.64	2212221.05	Аналитический метод	1.0	-
445	305496.76	2212187.24	Аналитический метод	1.0	-
446	305497.50	2212168.58	Аналитический метод	1.0	-
447	305560.60	2212165.53	Аналитический метод	1.0	-
448	305562.24	2212202.48	Аналитический метод	1.0	-
449	305562.44	2212204.46	Аналитический метод	1.0	-
450	305523.79	2212266.82	Аналитический метод	1.0	-
451	305507.77	2212273.20	Аналитический метод	1.0	-
442	305455.18	2212278.72	Аналитический метод	1.0	-
452	300885.27	2213239.57	Аналитический метод	1.0	-
453	300886.68	2213240.37	Аналитический метод	1.0	-
454	300963.98	2213284.22	Аналитический метод	1.0	-
455	300961.07	2213318.77	Аналитический метод	1.0	-
456	300962.07	2213364.97	Аналитический метод	1.0	-
457	300887.46	2213366.73	Аналитический метод	1.0	-
458	300887.35	2213357.69	Аналитический метод	1.0	-

2. Сведения о характерных точках границ объекта					
Обозначение характерных точек границ	Координаты, м		Метод определения координат характерной точки	Средняя квадратическая погрешность положения характерной точки (Mt), м	Описание обозначения точки на местности (при наличии)
	X	Y			
1	2	3	4	5	6
459	300885.43	2213252.02	Аналитический метод	1.0	-
452	300885.27	2213239.57	Аналитический метод	1.0	-
460	300920.19	2213543.20	Аналитический метод	1.0	-
461	301125.76	2213528.96	Аналитический метод	1.0	-
462	301241.25	2213518.36	Аналитический метод	1.0	-
463	301251.57	2213542.35	Аналитический метод	1.0	-
464	301103.53	2213603.04	Аналитический метод	1.0	-
465	300991.30	2213606.89	Аналитический метод	1.0	-
466	300881.20	2213610.77	Аналитический метод	1.0	-
467	300880.92	2213610.78	Аналитический метод	1.0	-
468	300889.05	2213511.75	Аналитический метод	1.0	-
460	300920.19	2213543.20	Аналитический метод	1.0	-
469	302699.96	2213086.67	Аналитический метод	1.0	-
470	302524.69	2213317.42	Аналитический метод	1.0	-
471	302543.70	2213331.40	Аналитический метод	1.0	-
472	302533.46	2213335.47	Аналитический метод	1.0	-
473	302529.14	2213336.15	Аналитический метод	1.0	-
474	302527.12	2213336.47	Аналитический метод	1.0	-
475	302522.52	2213351.30	Аналитический метод	1.0	-
476	302501.61	2213355.62	Аналитический метод	1.0	-
477	302490.60	2213373.99	Аналитический метод	1.0	-
478	302488.94	2213371.93	Аналитический метод	1.0	-
479	302483.63	2213363.10	Аналитический метод	1.0	-
480	302480.43	2213357.21	Аналитический метод	1.0	-
481	302452.47	2213327.83	Аналитический метод	1.0	-

2. Сведения о характерных точках границ объекта					
Обозначение характерных точек границ	Координаты, м		Метод определения координат характерной точки	Средняя квадратическая погрешность положения характерной точки (Mt), м	Описание обозначения точки на местности (при наличии)
	X	Y			
1	2	3	4	5	6
482	302647.80	2213069.75	Аналитический метод	1.0	-
483	302671.88	2213058.81	Аналитический метод	1.0	-
469	302699.96	2213086.67	Аналитический метод	1.0	-
484	300555.49	2215055.21	Аналитический метод	1.0	-
485	300555.50	2215056.67	Аналитический метод	1.0	-
486	300554.97	2215084.88	Аналитический метод	1.0	-
487	300344.08	2215100.00	Аналитический метод	1.0	-
488	300289.28	2215103.71	Аналитический метод	1.0	-
489	300286.22	2215072.91	Аналитический метод	1.0	-
490	300287.82	2215072.87	Аналитический метод	1.0	-
491	300291.28	2215072.81	Аналитический метод	1.0	-
492	300293.04	2215072.75	Аналитический метод	1.0	-
493	300293.06	2215073.19	Аналитический метод	1.0	-
494	300299.05	2215073.12	Аналитический метод	1.0	-
495	300299.05	2215072.54	Аналитический метод	1.0	-
496	300302.27	2215072.43	Аналитический метод	1.0	-
497	300415.86	2215068.31	Аналитический метод	1.0	-
498	300540.23	2215056.64	Аналитический метод	1.0	-
484	300555.49	2215055.21	Аналитический метод	1.0	-
499	301156.57	2214718.33	Аналитический метод	1.0	-
500	301151.66	2214718.49	Аналитический метод	1.0	-
501	301151.15	2214706.31	Аналитический метод	1.0	-
502	301170.61	2214705.73	Аналитический метод	1.0	-
503	301170.14	2214683.77	Аналитический метод	1.0	-
504	301095.48	2214676.81	Аналитический метод	1.0	-

2. Сведения о характерных точках границ объекта					
Обозначение характерных точек границ	Координаты, м		Метод определения координат характерной точки	Средняя квадратическая погрешность положения характерной точки (Mt), м	Описание обозначения точки на местности (при наличии)
	X	Y			
1	2	3	4	5	6
505	300845.06	2214647.14	Аналитический метод	1.0	-
506	300777.03	2214648.22	Аналитический метод	1.0	-
507	300776.79	2214646.84	Аналитический метод	1.0	-
508	300775.83	2214646.00	Аналитический метод	1.0	-
509	300771.88	2214646.67	Аналитический метод	1.0	-
510	300771.26	2214647.79	Аналитический метод	1.0	-
511	300771.35	2214648.30	Аналитический метод	1.0	-
512	300757.53	2214648.54	Аналитический метод	1.0	-
513	300731.56	2214887.97	Аналитический метод	1.0	-
514	300710.87	2214930.63	Аналитический метод	1.0	-
515	300709.67	2214930.77	Аналитический метод	1.0	-
516	300652.36	2214926.49	Аналитический метод	1.0	-
517	300654.21	2214907.83	Аналитический метод	1.0	-
518	300655.52	2214894.50	Аналитический метод	1.0	-
519	300656.91	2214880.57	Аналитический метод	1.0	-
520	300658.32	2214866.22	Аналитический метод	1.0	-
521	300659.88	2214850.57	Аналитический метод	1.0	-
522	300661.39	2214835.35	Аналитический метод	1.0	-
523	300663.89	2214810.07	Аналитический метод	1.0	-
524	300673.86	2214709.48	Аналитический метод	1.0	-
525	300677.34	2214669.54	Аналитический метод	1.0	-
526	300683.66	2214609.95	Аналитический метод	1.0	-
527	300661.13	2214608.28	Аналитический метод	1.0	-
528	300663.78	2214582.22	Аналитический метод	1.0	-
529	300678.23	2214557.15	Аналитический метод	1.0	-

## 2. Сведения о характерных точках границ объекта

Обозначение характерных точек границ	Координаты, м		Метод определения координат характерной точки	Средняя квадратическая погрешность положения характерной точки (Mt), м	Описание обозначения точки на местности (при наличии)
	X	Y			
1	2	3	4	5	6
530	300702.39	2214569.99	Аналитический метод	1.0	-
531	300948.39	2214599.35	Аналитический метод	1.0	-
532	300991.65	2214604.51	Аналитический метод	1.0	-
533	300991.52	2214606.47	Аналитический метод	1.0	-
534	301052.56	2214613.34	Аналитический метод	1.0	-
535	301082.46	2214616.70	Аналитический метод	1.0	-
536	301086.15	2214617.12	Аналитический метод	1.0	-
537	301089.90	2214617.54	Аналитический метод	1.0	-
538	301261.78	2214636.90	Аналитический метод	1.0	-
539	301280.84	2214639.05	Аналитический метод	1.0	-
540	301279.76	2214712.41	Аналитический метод	1.0	-
541	301249.61	2214710.56	Аналитический метод	1.0	-
542	301253.07	2214775.47	Аналитический метод	1.0	-
543	301242.52	2214775.94	Аналитический метод	1.0	-
544	301172.10	2214774.16	Аналитический метод	1.0	-
545	301172.01	2214770.09	Аналитический метод	1.0	-
546	301156.20	2214770.53	Аналитический метод	1.0	-
499	301156.57	2214718.33	Аналитический метод	1.0	-
547	306211.81	2212848.47	Аналитический метод	1.0	-
548	306199.34	2212785.53	Аналитический метод	1.0	-
549	306198.75	2212783.58	Аналитический метод	1.0	-
550	306188.50	2212741.83	Аналитический метод	1.0	-
551	306180.34	2212726.75	Аналитический метод	1.0	-
552	306085.41	2212564.56	Аналитический метод	1.0	-
553	306073.86	2212492.05	Аналитический метод	1.0	-



2. Сведения о характерных точках границ объекта					
Обозначение характерных точек границ	Координаты, м		Метод определения координат характерной точки	Средняя квадратическая погрешность положения характерной точки (Mt), м	Описание обозначения точки на местности (при наличии)
	X	Y			
1	2	3	4	5	6
554	306074.72	2212479.24	Аналитический метод	1.0	-
555	306124.45	2212588.44	Аналитический метод	1.0	-
556	306125.67	2212590.49	Аналитический метод	1.0	-
557	306135.48	2212611.34	Аналитический метод	1.0	-
558	306215.08	2212747.46	Аналитический метод	1.0	-
559	306213.39	2212748.95	Аналитический метод	1.0	-
560	306219.43	2212759.06	Аналитический метод	1.0	-
561	306221.86	2212759.12	Аналитический метод	1.0	-
562	306254.93	2212815.61	Аналитический метод	1.0	-
563	306259.32	2212991.81	Аналитический метод	1.0	-
564	306303.61	2213083.70	Аналитический метод	1.0	-
565	306294.24	2213091.71	Аналитический метод	1.0	-
566	306252.07	2213032.95	Аналитический метод	1.0	-
567	306240.84	2213005.63	Аналитический метод	1.0	-
547	306211.81	2212848.47	Аналитический метод	1.0	-
568	306063.88	2213015.34	Аналитический метод	1.0	-
569	306070.98	2213016.46	Аналитический метод	1.0	-
570	306071.96	2213016.66	Аналитический метод	1.0	-
571	306079.49	2213018.23	Аналитический метод	1.0	-
572	306078.15	2213026.19	Аналитический метод	1.0	-
573	306086.58	2213027.43	Аналитический метод	1.0	-
574	306088.08	2213024.53	Аналитический метод	1.0	-
575	306101.50	2213028.50	Аналитический метод	1.0	-
576	306067.46	2213058.56	Аналитический метод	1.0	-
577	306062.02	2213065.16	Аналитический метод	1.0	-

2. Сведения о характерных точках границ объекта					
Обозначение характерных точек границ	Координаты, м		Метод определения координат характерной точки	Средняя квадратическая погрешность положения характерной точки (Mt), м	Описание обозначения точки на местности (при наличии)
	X	Y			
1	2	3	4	5	6
578	306054.09	2213060.15	Аналитический метод	1.0	-
568	306063.88	2213015.34	Аналитический метод	1.0	-
579	303784.24	2215448.04	Аналитический метод	1.0	-
580	303777.99	2215450.93	Аналитический метод	1.0	-
581	303755.23	2215438.59	Аналитический метод	1.0	-
582	303752.99	2215433.58	Аналитический метод	1.0	-
583	303748.82	2215431.37	Аналитический метод	1.0	-
584	303743.19	2215433.65	Аналитический метод	1.0	-
585	303741.57	2215433.98	Аналитический метод	1.0	-
586	303740.38	2215433.47	Аналитический метод	1.0	-
587	303739.87	2215434.61	Аналитический метод	1.0	-
588	303734.22	2215432.07	Аналитический метод	1.0	-
589	303734.67	2215431.05	Аналитический метод	1.0	-
590	303719.77	2215424.44	Аналитический метод	1.0	-
591	303643.15	2215390.43	Аналитический метод	1.0	-
592	303641.55	2215394.35	Аналитический метод	1.0	-
593	303628.09	2215388.87	Аналитический метод	1.0	-
594	303629.13	2215386.52	Аналитический метод	1.0	-
595	303625.61	2215384.85	Аналитический метод	1.0	-
596	303624.34	2215387.51	Аналитический метод	1.0	-
597	303546.51	2215352.38	Аналитический метод	1.0	-
598	303501.64	2215333.95	Аналитический метод	1.0	-
599	303499.02	2215332.88	Аналитический метод	1.0	-
600	303486.05	2215328.18	Аналитический метод	1.0	-
601	303497.69	2215292.63	Аналитический метод	1.0	-

2. Сведения о характерных точках границ объекта					
Обозначение характерных точек границ	Координаты, м		Метод определения координат характерной точки	Средняя квадратическая погрешность положения характерной точки (Mt), м	Описание обозначения точки на местности (при наличии)
	X	Y			
1	2	3	4	5	6
602	303534.45	2215311.00	Аналитический метод	1.0	-
603	303538.14	2215312.61	Аналитический метод	1.0	-
604	303545.59	2215315.88	Аналитический метод	1.0	-
605	303550.50	2215317.93	Аналитический метод	1.0	-
606	303553.63	2215318.73	Аналитический метод	1.0	-
607	303557.34	2215319.99	Аналитический метод	1.0	-
608	303560.45	2215321.29	Аналитический метод	1.0	-
609	303569.18	2215324.75	Аналитический метод	1.0	-
610	303577.10	2215327.27	Аналитический метод	1.0	-
611	303579.22	2215328.30	Аналитический метод	1.0	-
612	303579.02	2215328.70	Аналитический метод	1.0	-
613	303599.78	2215337.95	Аналитический метод	1.0	-
614	303600.19	2215336.55	Аналитический метод	1.0	-
615	303602.94	2215337.63	Аналитический метод	1.0	-
616	303608.30	2215339.73	Аналитический метод	1.0	-
617	303613.24	2215341.66	Аналитический метод	1.0	-
618	303620.77	2215344.60	Аналитический метод	1.0	-
619	303622.64	2215345.53	Аналитический метод	1.0	-
620	303629.75	2215348.23	Аналитический метод	1.0	-
621	303631.53	2215348.90	Аналитический метод	1.0	-
622	303643.19	2215353.37	Аналитический метод	1.0	-
623	303643.34	2215353.68	Аналитический метод	1.0	-
624	303649.11	2215355.82	Аналитический метод	1.0	-
625	303663.31	2215362.42	Аналитический метод	1.0	-
626	303686.04	2215370.79	Аналитический метод	1.0	-

2. Сведения о характерных точках границ объекта					
Обозначение характерных точек границ	Координаты, м		Метод определения координат характерной точки	Средняя квадратическая погрешность положения характерной точки (Mt), м	Описание обозначения точки на местности (при наличии)
	X	Y			
1	2	3	4	5	6
627	303708.75	2215379.83	Аналитический метод	1.0	-
628	303729.75	2215387.41	Аналитический метод	1.0	-
629	303735.25	2215389.97	Аналитический метод	1.0	-
630	303749.80	2215394.21	Аналитический метод	1.0	-
631	303776.48	2215406.55	Аналитический метод	1.0	-
632	303783.49	2215412.70	Аналитический метод	1.0	-
633	303779.56	2215411.28	Аналитический метод	1.0	-
634	303788.00	2215445.96	Аналитический метод	1.0	-
579	303784.24	2215448.04	Аналитический метод	1.0	-
635	306700.56	2211659.93	Аналитический метод	1.0	-
636	306699.02	2211660.98	Аналитический метод	1.0	-
637	306694.81	2211665.64	Аналитический метод	1.0	-
638	306690.42	2211671.17	Аналитический метод	1.0	-
639	306683.93	2211666.48	Аналитический метод	1.0	-
640	306483.48	2211521.76	Аналитический метод	1.0	-
641	306438.87	2211482.27	Аналитический метод	1.0	-
642	306347.66	2211404.20	Аналитический метод	1.0	-
643	306352.43	2211398.79	Аналитический метод	1.0	-
644	306336.08	2211387.29	Аналитический метод	1.0	-
645	306325.06	2211382.98	Аналитический метод	1.0	-
646	306310.48	2211373.51	Аналитический метод	1.0	-
647	306300.12	2211363.39	Аналитический метод	1.0	-
648	306288.56	2211353.63	Аналитический метод	1.0	-
649	306134.07	2211234.42	Аналитический метод	1.0	-
650	306129.53	2211230.15	Аналитический метод	1.0	-

2. Сведения о характерных точках границ объекта					
Обозначение характерных точек границ	Координаты, м		Метод определения координат характерной точки	Средняя квадратическая погрешность положения характерной точки (Mt), м	Описание обозначения точки на местности (при наличии)
	X	Y			
1	2	3	4	5	6
651	306121.17	2211222.85	Аналитический метод	1.0	-
652	306110.84	2211214.05	Аналитический метод	1.0	-
653	306112.41	2211211.98	Аналитический метод	1.0	-
654	306088.74	2211193.62	Аналитический метод	1.0	-
655	306077.71	2211208.36	Аналитический метод	1.0	-
656	306076.24	2211207.19	Аналитический метод	1.0	-
657	306068.43	2211216.88	Аналитический метод	1.0	-
658	306066.13	2211220.06	Аналитический метод	1.0	-
659	306067.58	2211221.11	Аналитический метод	1.0	-
660	306060.30	2211230.88	Аналитический метод	1.0	-
661	306058.14	2211233.96	Аналитический метод	1.0	-
662	306048.60	2211246.92	Аналитический метод	1.0	-
663	306038.33	2211260.66	Аналитический метод	1.0	-
664	306024.90	2211277.31	Аналитический метод	1.0	-
665	306019.15	2211284.29	Аналитический метод	1.0	-
666	306018.46	2211283.76	Аналитический метод	1.0	-
667	306010.79	2211277.34	Аналитический метод	1.0	-
668	305976.10	2211230.04	Аналитический метод	1.0	-
669	306042.04	2211139.32	Аналитический метод	1.0	-
670	306057.61	2211152.39	Аналитический метод	1.0	-
671	306089.10	2211179.26	Аналитический метод	1.0	-
672	306098.64	2211187.41	Аналитический метод	1.0	-
673	306195.04	2211266.97	Аналитический метод	1.0	-
674	306268.73	2211323.46	Аналитический метод	1.0	-
675	306272.25	2211326.88	Аналитический метод	1.0	-

2. Сведения о характерных точках границ объекта					
Обозначение характерных точек границ	Координаты, м		Метод определения координат характерной точки	Средняя квадратическая погрешность положения характерной точки (Mt), м	Описание обозначения точки на местности (при наличии)
	X	Y			
1	2	3	4	5	6
676	306306.96	2211353.83	Аналитический метод	1.0	-
677	306314.75	2211359.88	Аналитический метод	1.0	-
678	306349.28	2211386.68	Аналитический метод	1.0	-
679	306356.68	2211392.42	Аналитический метод	1.0	-
680	306506.73	2211508.89	Аналитический метод	1.0	-
681	306571.01	2211558.77	Аналитический метод	1.0	-
682	306635.79	2211606.84	Аналитический метод	1.0	-
683	306685.19	2211649.85	Аналитический метод	1.0	-
635	306700.56	2211659.93	Аналитический метод	1.0	-
684	307146.77	2210597.95	Аналитический метод	1.0	-
685	307101.05	2210659.42	Аналитический метод	1.0	-
686	306997.23	2210735.19	Аналитический метод	1.0	-
687	306951.11	2210789.77	Аналитический метод	1.0	-
688	306800.49	2211073.24	Аналитический метод	1.0	-
689	306726.41	2211189.47	Аналитический метод	1.0	-
690	306660.35	2211139.12	Аналитический метод	1.0	-
691	306564.89	2211066.21	Аналитический метод	1.0	-
692	306420.72	2211258.26	Аналитический метод	1.0	-
693	306386.02	2211302.20	Аналитический метод	1.0	-
694	306573.47	2211428.26	Аналитический метод	1.0	-
695	306592.33	2211402.30	Аналитический метод	1.0	-
696	306653.85	2211453.98	Аналитический метод	1.0	-
697	306647.53	2211462.85	Аналитический метод	1.0	-
698	306624.26	2211495.06	Аналитический метод	1.0	-
699	306568.93	2211450.77	Аналитический метод	1.0	-

2. Сведения о характерных точках границ объекта					
Обозначение характерных точек границ	Координаты, м		Метод определения координат характерной точки	Средняя квадратическая погрешность положения характерной точки (Mt), м	Описание обозначения точки на местности (при наличии)
	X	Y			
1	2	3	4	5	6
700	306550.26	2211473.65	Аналитический метод	1.0	-
701	306532.79	2211460.24	Аналитический метод	1.0	-
702	306379.78	2211337.87	Аналитический метод	1.0	-
703	306353.58	2211311.30	Аналитический метод	1.0	-
704	306342.87	2211301.46	Аналитический метод	1.0	-
705	306335.23	2211293.24	Аналитический метод	1.0	-
706	306365.83	2211255.91	Аналитический метод	1.0	-
707	306380.52	2211234.09	Аналитический метод	1.0	-
708	306462.13	2211142.40	Аналитический метод	1.0	-
709	306430.60	2211113.36	Аналитический метод	1.0	-
710	306431.58	2211102.11	Аналитический метод	1.0	-
711	306401.03	2211074.42	Аналитический метод	1.0	-
712	306439.02	2211040.84	Аналитический метод	1.0	-
713	306424.31	2211020.69	Аналитический метод	1.0	-
714	306414.30	2211011.54	Аналитический метод	1.0	-
715	306442.64	2210974.01	Аналитический метод	1.0	-
716	306462.13	2210974.90	Аналитический метод	1.0	-
717	306537.27	2211052.18	Аналитический метод	1.0	-
718	306569.75	2211009.98	Аналитический метод	1.0	-
719	306712.05	2211118.97	Аналитический метод	1.0	-
720	306765.54	2211036.73	Аналитический метод	1.0	-
721	306842.15	2210897.08	Аналитический метод	1.0	-
722	306940.03	2210718.67	Аналитический метод	1.0	-
723	307041.16	2210633.22	Аналитический метод	1.0	-
724	307050.36	2210624.19	Аналитический метод	1.0	-

2. Сведения о характерных точках границ объекта					
Обозначение характерных точек границ	Координаты, м		Метод определения координат характерной точки	Средняя квадратическая погрешность положения характерной точки (Mt), м	Описание обозначения точки на местности (при наличии)
	X	Y			
1	2	3	4	5	6
725	307125.04	2210559.92	Аналитический метод	1.0	-
726	307145.30	2210595.38	Аналитический метод	1.0	-
684	307146.77	2210597.95	Аналитический метод	1.0	-
727	307100.80	2211989.42	Аналитический метод	1.0	-
728	307079.75	2211990.58	Аналитический метод	1.0	-
729	307079.58	2211990.39	Аналитический метод	1.0	-
730	307060.20	2211973.23	Аналитический метод	1.0	-
731	307060.56	2211972.73	Аналитический метод	1.0	-
732	307059.58	2211971.87	Аналитический метод	1.0	-
733	307057.02	2211969.53	Аналитический метод	1.0	-
734	307055.66	2211968.03	Аналитический метод	1.0	-
735	307053.09	2211965.72	Аналитический метод	1.0	-
736	307045.96	2211959.31	Аналитический метод	1.0	-
737	307037.70	2211953.47	Аналитический метод	1.0	-
738	307027.30	2211946.10	Аналитический метод	1.0	-
739	306879.54	2211821.05	Аналитический метод	1.0	-
740	306775.46	2211738.81	Аналитический метод	1.0	-
741	306776.92	2211736.81	Аналитический метод	1.0	-
742	306780.16	2211725.88	Аналитический метод	1.0	-
743	306790.66	2211734.53	Аналитический метод	1.0	-
744	306941.71	2211858.99	Аналитический метод	1.0	-
745	307084.40	2211976.56	Аналитический метод	1.0	-
727	307100.80	2211989.42	Аналитический метод	1.0	-
746	306984.52	2211775.14	Аналитический метод	1.0	-
747	306989.47	2211768.24	Аналитический метод	1.0	-



2. Сведения о характерных точках границ объекта					
Обозначение характерных точек границ	Координаты, м		Метод определения координат характерной точки	Средняя квадратическая погрешность положения характерной точки (Mt), м	Описание обозначения точки на местности (при наличии)
	X	Y			
1	2	3	4	5	6
748	307024.06	2211796.60	Аналитический метод	1.0	-
749	307028.34	2211799.62	Аналитический метод	1.0	-
750	307031.03	2211801.72	Аналитический метод	1.0	-
751	307038.28	2211807.40	Аналитический метод	1.0	-
752	307048.32	2211815.26	Аналитический метод	1.0	-
753	307051.21	2211817.43	Аналитический метод	1.0	-
754	307054.16	2211820.42	Аналитический метод	1.0	-
755	307061.31	2211825.72	Аналитический метод	1.0	-
756	307063.89	2211827.58	Аналитический метод	1.0	-
757	307066.35	2211829.38	Аналитический метод	1.0	-
758	307070.05	2211832.09	Аналитический метод	1.0	-
759	307073.88	2211835.39	Аналитический метод	1.0	-
760	307083.40	2211843.05	Аналитический метод	1.0	-
761	307100.23	2211856.77	Аналитический метод	1.0	-
762	307114.94	2211868.52	Аналитический метод	1.0	-
763	307129.76	2211879.78	Аналитический метод	1.0	-
764	307140.30	2211887.81	Аналитический метод	1.0	-
765	307151.67	2211897.45	Аналитический метод	1.0	-
766	307167.60	2211909.69	Аналитический метод	1.0	-
767	307179.35	2211919.10	Аналитический метод	1.0	-
768	307179.46	2211918.74	Аналитический метод	1.0	-
769	307191.43	2211928.41	Аналитический метод	1.0	-
770	307190.68	2211929.34	Аналитический метод	1.0	-
771	307203.63	2211940.37	Аналитический метод	1.0	-
772	307203.96	2211940.63	Аналитический метод	1.0	-

2. Сведения о характерных точках границ объекта					
Обозначение характерных точек границ	Координаты, м		Метод определения координат характерной точки	Средняя квадратическая погрешность положения характерной точки (Mt), м	Описание обозначения точки на местности (при наличии)
	X	Y			
1	2	3	4	5	6
773	307218.06	2211952.32	Аналитический метод	1.0	-
774	307241.64	2211970.86	Аналитический метод	1.0	-
775	307265.38	2211989.77	Аналитический метод	1.0	-
776	307278.44	2212000.13	Аналитический метод	1.0	-
777	307285.68	2212005.82	Аналитический метод	1.0	-
778	307289.00	2212008.41	Аналитический метод	1.0	-
779	307313.38	2212026.75	Аналитический метод	1.0	-
780	307339.32	2212047.89	Аналитический метод	1.0	-
781	307360.18	2212064.16	Аналитический метод	1.0	-
782	307382.26	2212081.70	Аналитический метод	1.0	-
783	307401.81	2212097.64	Аналитический метод	1.0	-
784	307525.43	2212198.53	Аналитический метод	1.0	-
785	307510.32	2212223.19	Аналитический метод	1.0	-
786	307497.93	2212212.78	Аналитический метод	1.0	-
787	307464.47	2212180.53	Аналитический метод	1.0	-
788	307432.97	2212146.64	Аналитический метод	1.0	-
789	307425.95	2212154.72	Аналитический метод	1.0	-
790	307421.55	2212151.52	Аналитический метод	1.0	-
791	307409.77	2212141.97	Аналитический метод	1.0	-
792	307367.82	2212108.05	Аналитический метод	1.0	-
793	307272.60	2212029.51	Аналитический метод	1.0	-
794	307161.48	2211941.64	Аналитический метод	1.0	-
795	307147.29	2211931.08	Аналитический метод	1.0	-
796	306981.40	2211807.36	Аналитический метод	1.0	-
797	306968.70	2211797.56	Аналитический метод	1.0	-

2. Сведения о характерных точках границ объекта					
Обозначение характерных точек границ	Координаты, м		Метод определения координат характерной точки	Средняя квадратическая погрешность положения характерной точки (Mt), м	Описание обозначения точки на местности (при наличии)
	X	Y			
1	2	3	4	5	6
746	306984.52	2211775.14	Аналитический метод	1.0	-
798	308989.28	2211495.73	Аналитический метод	1.0	-
799	308954.41	2211507.84	Аналитический метод	1.0	-
800	308961.92	2211530.36	Аналитический метод	1.0	-
801	308951.58	2211533.31	Аналитический метод	1.0	-
802	308894.25	2211549.69	Аналитический метод	1.0	-
803	308886.18	2211542.55	Аналитический метод	1.0	-
804	308926.00	2211518.93	Аналитический метод	1.0	-
805	308973.09	2211486.26	Аналитический метод	1.0	-
806	308950.84	2211423.23	Аналитический метод	1.0	-
807	308959.43	2211421.56	Аналитический метод	1.0	-
798	308989.28	2211495.73	Аналитический метод	1.0	-
808	307104.91	2213089.64	Аналитический метод	1.0	-
809	307156.20	2213128.89	Аналитический метод	1.0	-
810	307174.04	2213142.55	Аналитический метод	1.0	-
811	307206.66	2213167.51	Аналитический метод	1.0	-
812	307206.64	2213167.98	Аналитический метод	1.0	-
813	307312.85	2213231.04	Аналитический метод	1.0	-
814	307314.00	2213232.13	Аналитический метод	1.0	-
815	307340.78	2213257.65	Аналитический метод	1.0	-
816	307087.00	2213747.65	Аналитический метод	1.0	-
817	306921.30	2213895.39	Аналитический метод	1.0	-
818	306915.95	2213890.03	Аналитический метод	1.0	-
819	306918.41	2213885.94	Аналитический метод	1.0	-
820	306933.16	2213859.25	Аналитический метод	1.0	-

2. Сведения о характерных точках границ объекта					
Обозначение характерных точек границ	Координаты, м		Метод определения координат характерной точки	Средняя квадратическая погрешность положения характерной точки (Mt), м	Описание обозначения точки на местности (при наличии)
	X	Y			
1	2	3	4	5	6
821	306938.12	2213847.86	Аналитический метод	1.0	-
822	306940.58	2213844.09	Аналитический метод	1.0	-
823	306945.98	2213837.52	Аналитический метод	1.0	-
824	306967.91	2213789.46	Аналитический метод	1.0	-
825	306999.12	2213782.66	Аналитический метод	1.0	-
826	307034.39	2213757.12	Аналитический метод	1.0	-
827	307082.01	2213725.36	Аналитический метод	1.0	-
828	307070.63	2213674.13	Аналитический метод	1.0	-
829	307069.83	2213658.73	Аналитический метод	1.0	-
830	307080.37	2213656.02	Аналитический метод	1.0	-
831	307080.50	2213612.73	Аналитический метод	1.0	-
832	307077.97	2213611.86	Аналитический метод	1.0	-
833	307081.29	2213601.70	Аналитический метод	1.0	-
834	307089.72	2213575.82	Аналитический метод	1.0	-
835	307203.34	2213350.25	Аналитический метод	1.0	-
836	307229.63	2213230.02	Аналитический метод	1.0	-
837	307078.16	2213118.22	Аналитический метод	1.0	-
808	307104.91	2213089.64	Аналитический метод	1.0	-
838	308665.88	2212840.97	Аналитический метод	1.0	-
839	308692.74	2212771.91	Аналитический метод	1.0	-
840	308831.86	2212765.42	Аналитический метод	1.0	-
841	308838.12	2212764.23	Аналитический метод	1.0	-
842	308846.69	2212765.59	Аналитический метод	1.0	-
843	308849.21	2212766.66	Аналитический метод	1.0	-
844	308850.65	2212767.80	Аналитический метод	1.0	-

## 2. Сведения о характерных точках границ объекта

Обозначение характерных точек границ	Координаты, м		Метод определения координат характерной точки	Средняя квадратическая погрешность положения характерной точки (Mt), м	Описание обозначения точки на местности (при наличии)
	X	Y			
1	2	3	4	5	6
845	308853.56	2212772.29	Аналитический метод	1.0	-
846	308865.14	2212778.69	Аналитический метод	1.0	-
847	308868.59	2212777.73	Аналитический метод	1.0	-
848	308887.27	2212816.41	Аналитический метод	1.0	-
849	308892.66	2212815.61	Аналитический метод	1.0	-
850	308894.19	2212854.03	Аналитический метод	1.0	-
851	308894.79	2212871.02	Аналитический метод	1.0	-
852	308895.51	2212870.76	Аналитический метод	1.0	-
853	308896.07	2212884.10	Аналитический метод	1.0	-
854	308848.83	2212925.28	Аналитический метод	1.0	-
855	308848.09	2212925.87	Аналитический метод	1.0	-
856	308845.14	2212924.04	Аналитический метод	1.0	-
857	308840.61	2212927.90	Аналитический метод	1.0	-
858	308846.30	2212937.05	Аналитический метод	1.0	-
859	308846.95	2212936.31	Аналитический метод	1.0	-
860	308855.51	2212944.62	Аналитический метод	1.0	-
861	308854.84	2212945.34	Аналитический метод	1.0	-
862	308850.94	2212949.53	Аналитический метод	1.0	-
863	308846.17	2212954.64	Аналитический метод	1.0	-
864	308845.28	2212955.60	Аналитический метод	1.0	-
865	308866.42	2212975.48	Аналитический метод	1.0	-
866	308797.13	2213036.74	Аналитический метод	1.0	-
867	308754.50	2213074.05	Аналитический метод	1.0	-
868	308721.51	2213050.59	Аналитический метод	1.0	-
869	308683.96	2213043.33	Аналитический метод	1.0	-

## 2. Сведения о характерных точках границ объекта

Обозначение характерных точек границ	Координаты, м		Метод определения координат характерной точки	Средняя квадратическая погрешность положения характерной точки (Mt), м	Описание обозначения точки на местности (при наличии)
	X	Y			
1	2	3	4	5	6
870	308637.08	2213101.72	Аналитический метод	1.0	-
871	308605.79	2213068.02	Аналитический метод	1.0	-
872	308562.72	2213028.09	Аналитический метод	1.0	-
873	308550.41	2213021.82	Аналитический метод	1.0	-
874	308534.93	2213018.06	Аналитический метод	1.0	-
875	308517.01	2213019.95	Аналитический метод	1.0	-
876	308493.35	2213012.32	Аналитический метод	1.0	-
877	308477.12	2213000.26	Аналитический метод	1.0	-
878	308469.55	2213004.37	Аналитический метод	1.0	-
879	308477.67	2213039.05	Аналитический метод	1.0	-
880	308403.51	2212977.67	Аналитический метод	1.0	-
881	308371.51	2212949.10	Аналитический метод	1.0	-
882	308358.38	2212934.65	Аналитический метод	1.0	-
883	308335.26	2212916.78	Аналитический метод	1.0	-
884	308300.93	2212878.38	Аналитический метод	1.0	-
885	308271.96	2212844.48	Аналитический метод	1.0	-
886	308243.20	2212817.33	Аналитический метод	1.0	-
887	308143.56	2212744.39	Аналитический метод	1.0	-
888	308082.86	2212699.63	Аналитический метод	1.0	-
889	308054.03	2212675.25	Аналитический метод	1.0	-
890	308063.74	2212678.62	Аналитический метод	1.0	-
891	308072.60	2212676.46	Аналитический метод	1.0	-
892	308093.73	2212695.98	Аналитический метод	1.0	-
893	308103.60	2212685.48	Аналитический метод	1.0	-
894	308128.94	2212710.58	Аналитический метод	1.0	-

2. Сведения о характерных точках границ объекта					
Обозначение характерных точек границ	Координаты, м		Метод определения координат характерной точки	Средняя квадратическая погрешность положения характерной точки (Mt), м	Описание обозначения точки на местности (при наличии)
	X	Y			
1	2	3	4	5	6
895	308154.80	2212732.65	Аналитический метод	1.0	-
896	308180.62	2212755.56	Аналитический метод	1.0	-
897	308242.32	2212808.16	Аналитический метод	1.0	-
898	308288.54	2212847.14	Аналитический метод	1.0	-
899	308315.18	2212869.67	Аналитический метод	1.0	-
900	308332.35	2212884.21	Аналитический метод	1.0	-
901	308387.91	2212937.07	Аналитический метод	1.0	-
902	308600.35	2212993.96	Аналитический метод	1.0	-
903	308640.12	2212906.89	Аналитический метод	1.0	-
838	308665.88	2212840.97	Аналитический метод	1.0	-
904	308418.86	2213079.81	Аналитический метод	1.0	-
905	308419.10	2213071.33	Аналитический метод	1.0	-
906	308414.77	2213053.21	Аналитический метод	1.0	-
907	308412.83	2213050.07	Аналитический метод	1.0	-
908	308409.88	2213046.38	Аналитический метод	1.0	-
909	308330.76	2212974.98	Аналитический метод	1.0	-
910	308332.65	2212972.45	Аналитический метод	1.0	-
911	308414.93	2213042.95	Аналитический метод	1.0	-
912	308469.74	2213106.97	Аналитический метод	1.0	-
913	308519.40	2213196.45	Аналитический метод	1.0	-
914	308525.96	2213207.83	Аналитический метод	1.0	-
915	308531.79	2213218.01	Аналитический метод	1.0	-
916	308538.20	2213228.85	Аналитический метод	1.0	-
917	308541.13	2213234.62	Аналитический метод	1.0	-
918	308544.00	2213240.28	Аналитический метод	1.0	-

2. Сведения о характерных точках границ объекта					
Обозначение характерных точек границ	Координаты, м		Метод определения координат характерной точки	Средняя квадратическая погрешность положения характерной точки (Mt), м	Описание обозначения точки на местности (при наличии)
	X	Y			
1	2	3	4	5	6
919	308550.13	2213251.10	Аналитический метод	1.0	-
920	308573.00	2213292.79	Аналитический метод	1.0	-
921	308604.44	2213344.99	Аналитический метод	1.0	-
922	308611.26	2213355.23	Аналитический метод	1.0	-
923	308614.85	2213386.61	Аналитический метод	1.0	-
924	308631.26	2213463.00	Аналитический метод	1.0	-
925	308644.62	2213561.44	Аналитический метод	1.0	-
926	308647.79	2213588.25	Аналитический метод	1.0	-
927	308655.80	2213641.47	Аналитический метод	1.0	-
928	308645.99	2213714.23	Аналитический метод	1.0	-
929	308643.10	2213732.19	Аналитический метод	1.0	-
930	308641.29	2213743.35	Аналитический метод	1.0	-
931	308641.12	2213745.20	Аналитический метод	1.0	-
932	308636.38	2213745.29	Аналитический метод	1.0	-
933	308604.42	2213742.66	Аналитический метод	1.0	-
934	308596.28	2213747.36	Аналитический метод	1.0	-
935	308563.79	2213691.67	Аналитический метод	1.0	-
936	308599.96	2213648.66	Аналитический метод	1.0	-
937	308644.73	2213641.58	Аналитический метод	1.0	-
938	308644.48	2213638.75	Аналитический метод	1.0	-
939	308639.09	2213578.13	Аналитический метод	1.0	-
940	308637.66	2213562.01	Аналитический метод	1.0	-
941	308634.34	2213539.14	Аналитический метод	1.0	-
942	308629.69	2213485.79	Аналитический метод	1.0	-
943	308581.21	2213416.17	Аналитический метод	1.0	-



2. Сведения о характерных точках границ объекта					
Обозначение характерных точек границ	Координаты, м		Метод определения координат характерной точки	Средняя квадратическая погрешность положения характерной точки (Mt), м	Описание обозначения точки на местности (при наличии)
	X	Y			
1	2	3	4	5	6
944	308402.53	2213100.60	Аналитический метод	1.0	-
904	308418.86	2213079.81	Аналитический метод	1.0	-
945	309383.23	2213008.58	Аналитический метод	1.0	-
946	309401.33	2213015.71	Аналитический метод	1.0	-
947	309420.83	2213015.67	Аналитический метод	1.0	-
948	309476.25	2212956.02	Аналитический метод	1.0	-
949	309496.17	2212972.04	Аналитический метод	1.0	-
950	309522.17	2212962.12	Аналитический метод	1.0	-
951	309542.03	2212965.32	Аналитический метод	1.0	-
952	309591.68	2212996.00	Аналитический метод	1.0	-
953	309647.19	2213056.47	Аналитический метод	1.0	-
954	309652.72	2213074.38	Аналитический метод	1.0	-
955	309658.27	2213091.14	Аналитический метод	1.0	-
956	309642.56	2213163.31	Аналитический метод	1.0	-
957	309583.70	2213294.83	Аналитический метод	1.0	-
958	309592.17	2213356.16	Аналитический метод	1.0	-
959	309595.31	2213379.86	Аналитический метод	1.0	-
960	309587.25	2213452.06	Аналитический метод	1.0	-
961	309587.89	2213463.13	Аналитический метод	1.0	-
962	309536.09	2213470.88	Аналитический метод	1.0	-
963	309536.84	2213463.43	Аналитический метод	1.0	-
964	309530.65	2213462.82	Аналитический метод	1.0	-
965	309529.41	2213462.70	Аналитический метод	1.0	-
966	309542.96	2213384.41	Аналитический метод	1.0	-
967	309542.00	2213361.32	Аналитический метод	1.0	-

2. Сведения о характерных точках границ объекта					
Обозначение характерных точек границ	Координаты, м		Метод определения координат характерной точки	Средняя квадратическая погрешность положения характерной точки (Mt), м	Описание обозначения точки на местности (при наличии)
	X	Y			
1	2	3	4	5	6
968	309543.56	2213358.94	Аналитический метод	1.0	-
969	309546.16	2213338.45	Аналитический метод	1.0	-
970	309548.06	2213334.41	Аналитический метод	1.0	-
971	309556.54	2213327.06	Аналитический метод	1.0	-
972	309556.60	2213325.13	Аналитический метод	1.0	-
973	309556.81	2213319.45	Аналитический метод	1.0	-
974	309556.87	2213317.35	Аналитический метод	1.0	-
975	309557.95	2213307.39	Аналитический метод	1.0	-
976	309556.61	2213288.86	Аналитический метод	1.0	-
977	309555.91	2213279.18	Аналитический метод	1.0	-
978	309555.89	2213256.58	Аналитический метод	1.0	-
979	309557.07	2213252.62	Аналитический метод	1.0	-
980	309558.27	2213248.47	Аналитический метод	1.0	-
981	309564.98	2213225.52	Аналитический метод	1.0	-
982	309567.30	2213220.24	Аналитический метод	1.0	-
983	309578.65	2213195.87	Аналитический метод	1.0	-
984	309579.93	2213193.00	Аналитический метод	1.0	-
985	309595.36	2213161.71	Аналитический метод	1.0	-
986	309598.05	2213156.28	Аналитический метод	1.0	-
987	309599.18	2213148.88	Аналитический метод	1.0	-
988	309603.76	2213132.58	Аналитический метод	1.0	-
989	309605.43	2213130.02	Аналитический метод	1.0	-
990	309606.95	2213126.10	Аналитический метод	1.0	-
991	309610.09	2213125.96	Аналитический метод	1.0	-
992	309611.35	2213118.29	Аналитический метод	1.0	-

2. Сведения о характерных точках границ объекта					
Обозначение характерных точек границ	Координаты, м		Метод определения координат характерной точки	Средняя квадратическая погрешность положения характерной точки (Mt), м	Описание обозначения точки на местности (при наличии)
	X	Y			
1	2	3	4	5	6
993	309611.40	2213111.49	Аналитический метод	1.0	-
994	309612.02	2213108.17	Аналитический метод	1.0	-
995	309611.69	2213106.78	Аналитический метод	1.0	-
996	309610.85	2213103.27	Аналитический метод	1.0	-
997	309612.01	2213092.83	Аналитический метод	1.0	-
998	309609.93	2213090.59	Аналитический метод	1.0	-
999	309608.01	2213088.53	Аналитический метод	1.0	-
1000	309601.33	2213079.01	Аналитический метод	1.0	-
1001	309591.42	2213064.90	Аналитический метод	1.0	-
1002	309582.24	2213056.29	Аналитический метод	1.0	-
1003	309574.63	2213048.38	Аналитический метод	1.0	-
1004	309566.52	2213040.58	Аналитический метод	1.0	-
1005	309560.91	2213034.53	Аналитический метод	1.0	-
1006	309559.93	2213033.83	Аналитический метод	1.0	-
1007	309554.54	2213029.95	Аналитический метод	1.0	-
1008	309550.89	2213025.17	Аналитический метод	1.0	-
1009	309535.13	2213015.89	Аналитический метод	1.0	-
1010	309523.03	2213012.45	Аналитический метод	1.0	-
1011	309520.60	2213013.52	Аналитический метод	1.0	-
1012	309512.89	2213016.92	Аналитический метод	1.0	-
1013	309503.94	2213023.45	Аналитический метод	1.0	-
1014	309481.04	2213040.13	Аналитический метод	1.0	-
1015	309477.38	2213045.06	Аналитический метод	1.0	-
1016	309478.64	2213049.37	Аналитический метод	1.0	-
1017	309479.89	2213053.70	Аналитический метод	1.0	-

2. Сведения о характерных точках границ объекта					
Обозначение характерных точек границ	Координаты, м		Метод определения координат характерной точки	Средняя квадратическая погрешность положения характерной точки (Mt), м	Описание обозначения точки на местности (при наличии)
	X	Y			
1	2	3	4	5	6
1018	309479.92	2213053.78	Аналитический метод	1.0	-
1019	309481.47	2213059.13	Аналитический метод	1.0	-
1020	309465.33	2213075.03	Аналитический метод	1.0	-
1021	309462.30	2213073.35	Аналитический метод	1.0	-
1022	309456.70	2213074.34	Аналитический метод	1.0	-
1023	309428.70	2213079.31	Аналитический метод	1.0	-
1024	309422.88	2213080.34	Аналитический метод	1.0	-
1025	309388.64	2213064.89	Аналитический метод	1.0	-
1026	309386.92	2213063.65	Аналитический метод	1.0	-
1027	309386.57	2213063.32	Аналитический метод	1.0	-
1028	309384.93	2213061.79	Аналитический метод	1.0	-
1029	309375.74	2213059.50	Аналитический метод	1.0	-
1030	309370.80	2213047.93	Аналитический метод	1.0	-
1031	309369.67	2213041.74	Аналитический метод	1.0	-
1032	309373.21	2213029.14	Аналитический метод	1.0	-
1033	309374.51	2213029.50	Аналитический метод	1.0	-
1034	309376.17	2213025.44	Аналитический метод	1.0	-
1035	309377.03	2213024.17	Аналитический метод	1.0	-
1036	309378.30	2213020.80	Аналитический метод	1.0	-
1037	309379.52	2213021.30	Аналитический метод	1.0	-
1038	309381.97	2213015.08	Аналитический метод	1.0	-
1039	309382.59	2213012.86	Аналитический метод	1.0	-
1040	309383.27	2213010.41	Аналитический метод	1.0	-
945	309383.23	2213008.58	Аналитический метод	1.0	-
1041	308636.94	2213790.04	Аналитический метод	1.0	-

2. Сведения о характерных точках границ объекта					
Обозначение характерных точек границ	Координаты, м		Метод определения координат характерной точки	Средняя квадратическая погрешность положения характерной точки (Mt), м	Описание обозначения точки на местности (при наличии)
	X	Y			
1	2	3	4	5	6
1042	308635.16	2213808.26	Аналитический метод	1.0	-
1043	308624.49	2213908.82	Аналитический метод	1.0	-
1044	308602.68	2213970.20	Аналитический метод	1.0	-
1045	308533.00	2213967.94	Аналитический метод	1.0	-
1046	308612.75	2213915.90	Аналитический метод	1.0	-
1047	308631.15	2213817.90	Аналитический метод	1.0	-
1048	308634.83	2213790.86	Аналитический метод	1.0	-
1041	308636.94	2213790.04	Аналитический метод	1.0	-
1049	309062.45	2213255.94	Аналитический метод	1.0	-
1050	309100.29	2213177.88	Аналитический метод	1.0	-
1051	309028.51	2213410.11	Аналитический метод	1.0	-
1052	309026.48	2213416.55	Аналитический метод	1.0	-
1053	309012.60	2213411.92	Аналитический метод	1.0	-
1054	308983.69	2213504.00	Аналитический метод	1.0	-
1055	308997.62	2213508.15	Аналитический метод	1.0	-
1056	308992.29	2213525.09	Аналитический метод	1.0	-
1057	308976.46	2213554.89	Аналитический метод	1.0	-
1058	308954.78	2213546.74	Аналитический метод	1.0	-
1059	308954.84	2213546.57	Аналитический метод	1.0	-
1060	308962.49	2213519.12	Аналитический метод	1.0	-
1061	309009.00	2213360.93	Аналитический метод	1.0	-
1062	309010.22	2213361.24	Аналитический метод	1.0	-
1063	309043.56	2213248.38	Аналитический метод	1.0	-
1049	309062.45	2213255.94	Аналитический метод	1.0	-
1064	309372.94	2213863.66	Аналитический метод	1.0	-

2. Сведения о характерных точках границ объекта					
Обозначение характерных точек границ	Координаты, м		Метод определения координат характерной точки	Средняя квадратическая погрешность положения характерной точки (Mt), м	Описание обозначения точки на местности (при наличии)
	X	Y			
1	2	3	4	5	6
1065	309372.96	2213860.17	Аналитический метод	1.0	-
1066	309379.47	2213839.51	Аналитический метод	1.0	-
1067	309386.35	2213840.24	Аналитический метод	1.0	-
1068	309391.33	2213840.84	Аналитический метод	1.0	-
1069	309391.10	2213845.21	Аналитический метод	1.0	-
1070	309397.80	2213845.94	Аналитический метод	1.0	-
1071	309397.88	2213843.95	Аналитический метод	1.0	-
1072	309410.38	2213844.88	Аналитический метод	1.0	-
1073	309412.30	2213835.01	Аналитический метод	1.0	-
1074	309680.52	2213829.24	Аналитический метод	1.0	-
1075	309807.68	2213805.55	Аналитический метод	1.0	-
1076	309815.83	2213845.36	Аналитический метод	1.0	-
1077	309808.65	2213845.39	Аналитический метод	1.0	-
1078	309624.10	2213875.48	Аналитический метод	1.0	-
1079	309478.59	2213882.59	Аналитический метод	1.0	-
1080	309484.93	2213937.02	Аналитический метод	1.0	-
1081	309350.41	2213940.09	Аналитический метод	1.0	-
1082	309371.09	2213871.24	Аналитический метод	1.0	-
1064	309372.94	2213863.66	Аналитический метод	1.0	-
1083	307971.32	2214790.74	Аналитический метод	1.0	-
1084	307961.92	2214728.20	Аналитический метод	1.0	-
1085	308143.70	2214698.28	Аналитический метод	1.0	-
1086	308132.72	2214706.02	Аналитический метод	1.0	-
1087	308101.09	2214725.45	Аналитический метод	1.0	-
1088	308058.44	2214747.02	Аналитический метод	1.0	-

2. Сведения о характерных точках границ объекта					
Обозначение характерных точек границ	Координаты, м		Метод определения координат характерной точки	Средняя квадратическая погрешность положения характерной точки (Mt), м	Описание обозначения точки на местности (при наличии)
	X	Y			
1	2	3	4	5	6
1089	308024.56	2214764.16	Аналитический метод	1.0	-
1090	307973.80	2214789.52	Аналитический метод	1.0	-
1083	307971.32	2214790.74	Аналитический метод	1.0	-
1091	307767.20	2214921.36	Аналитический метод	1.0	-
1092	307737.18	2214936.37	Аналитический метод	1.0	-
1093	307746.48	2214946.92	Аналитический метод	1.0	-
1094	307706.88	2214982.15	Аналитический метод	1.0	-
1095	307699.80	2214988.88	Аналитический метод	1.0	-
1096	307643.66	2215037.61	Аналитический метод	1.0	-
1097	307611.99	2215066.71	Аналитический метод	1.0	-
1098	307578.59	2215106.51	Аналитический метод	1.0	-
1099	307553.86	2215139.08	Аналитический метод	1.0	-
1100	307524.87	2215177.23	Аналитический метод	1.0	-
1101	307512.31	2215195.02	Аналитический метод	1.0	-
1102	307496.69	2215184.79	Аналитический метод	1.0	-
1103	307577.28	2215073.32	Аналитический метод	1.0	-
1104	307679.16	2214980.18	Аналитический метод	1.0	-
1105	307719.90	2214945.49	Аналитический метод	1.0	-
1106	307712.23	2214896.66	Аналитический метод	1.0	-
1107	307714.59	2214896.19	Аналитический метод	1.0	-
1108	307713.39	2214889.10	Аналитический метод	1.0	-
1109	307751.05	2214884.84	Аналитический метод	1.0	-
1110	307761.85	2214882.01	Аналитический метод	1.0	-
1111	307762.60	2214892.10	Аналитический метод	1.0	-
1112	307771.01	2214890.28	Аналитический метод	1.0	-

2. Сведения о характерных точках границ объекта					
Обозначение характерных точек границ	Координаты, м		Метод определения координат характерной точки	Средняя квадратическая погрешность положения характерной точки (Mt), м	Описание обозначения точки на местности (при наличии)
	X	Y			
1	2	3	4	5	6
1113	307825.67	2214878.43	Аналитический метод	1.0	-
1114	307827.89	2214883.75	Аналитический метод	1.0	-
1091	307767.20	2214921.36	Аналитический метод	1.0	-
1115	307425.28	2215778.29	Аналитический метод	1.0	-
1116	307437.30	2215742.71	Аналитический метод	1.0	-
1117	307443.89	2215743.65	Аналитический метод	1.0	-
1118	307444.72	2215740.71	Аналитический метод	1.0	-
1119	307440.53	2215737.83	Аналитический метод	1.0	-
1120	307428.49	2215732.18	Аналитический метод	1.0	-
1121	307458.00	2215685.97	Аналитический метод	1.0	-
1122	307473.44	2215661.81	Аналитический метод	1.0	-
1123	307483.31	2215647.02	Аналитический метод	1.0	-
1124	307501.08	2215617.49	Аналитический метод	1.0	-
1125	307504.01	2215618.94	Аналитический метод	1.0	-
1126	307506.29	2215616.10	Аналитический метод	1.0	-
1127	307516.17	2215619.44	Аналитический метод	1.0	-
1128	307518.93	2215612.08	Аналитический метод	1.0	-
1129	307530.83	2215616.46	Аналитический метод	1.0	-
1130	307541.45	2215619.52	Аналитический метод	1.0	-
1131	307478.31	2215796.15	Аналитический метод	1.0	-
1132	307468.25	2215792.13	Аналитический метод	1.0	-
1115	307425.28	2215778.29	Аналитический метод	1.0	-
1133	307408.83	2215981.14	Аналитический метод	1.0	-
1134	307398.49	2216008.75	Аналитический метод	1.0	-
1135	307398.60	2216011.99	Аналитический метод	1.0	-



2. Сведения о характерных точках границ объекта					
Обозначение характерных точек границ	Координаты, м		Метод определения координат характерной точки	Средняя квадратическая погрешность положения характерной точки (Mt), м	Описание обозначения точки на местности (при наличии)
	X	Y			
1	2	3	4	5	6
1136	307383.35	2216053.47	Аналитический метод	1.0	-
1137	307333.51	2216044.36	Аналитический метод	1.0	-
1138	307353.28	2216031.78	Аналитический метод	1.0	-
1139	307380.87	2216038.47	Аналитический метод	1.0	-
1140	307387.91	2216017.00	Аналитический метод	1.0	-
1141	307369.10	2216010.23	Аналитический метод	1.0	-
1142	307375.03	2215992.26	Аналитический метод	1.0	-
1143	307371.07	2215985.06	Аналитический метод	1.0	-
1144	307367.26	2215978.12	Аналитический метод	1.0	-
1145	307377.77	2215964.18	Аналитический метод	1.0	-
1146	307381.46	2215952.42	Аналитический метод	1.0	-
1147	307382.10	2215947.29	Аналитический метод	1.0	-
1148	307382.83	2215944.40	Аналитический метод	1.0	-
1149	307384.45	2215943.94	Аналитический метод	1.0	-
1150	307384.76	2215940.87	Аналитический метод	1.0	-
1151	307388.73	2215927.45	Аналитический метод	1.0	-
1152	307402.34	2215881.44	Аналитический метод	1.0	-
1153	307404.35	2215874.66	Аналитический метод	1.0	-
1154	307403.53	2215873.75	Аналитический метод	1.0	-
1155	307424.75	2215811.24	Аналитический метод	1.0	-
1156	307454.83	2215821.72	Аналитический метод	1.0	-
1157	307454.58	2215822.49	Аналитический метод	1.0	-
1158	307457.79	2215823.44	Аналитический метод	1.0	-
1159	307467.55	2215826.25	Аналитический метод	1.0	-
1160	307426.42	2215941.31	Аналитический метод	1.0	-

2. Сведения о характерных точках границ объекта					
Обозначение характерных точек границ	Координаты, м		Метод определения координат характерной точки	Средняя квадратическая погрешность положения характерной точки (Mt), м	Описание обозначения точки на местности (при наличии)
	X	Y			
1	2	3	4	5	6
1161	307409.84	2215978.47	Аналитический метод	1.0	-
1133	307408.83	2215981.14	Аналитический метод	1.0	-
1162	308720.59	2214839.24	Аналитический метод	1.0	-
1163	308709.18	2214834.70	Аналитический метод	1.0	-
1164	308706.14	2214816.56	Аналитический метод	1.0	-
1165	308745.49	2214831.14	Аналитический метод	1.0	-
1166	308753.90	2214829.16	Аналитический метод	1.0	-
1167	308756.50	2214823.25	Аналитический метод	1.0	-
1168	308771.86	2214830.37	Аналитический метод	1.0	-
1169	308792.38	2214841.22	Аналитический метод	1.0	-
1170	308857.89	2214879.18	Аналитический метод	1.0	-
1171	308881.67	2214895.15	Аналитический метод	1.0	-
1172	308894.76	2214904.15	Аналитический метод	1.0	-
1173	308898.03	2214906.40	Аналитический метод	1.0	-
1174	308908.05	2214913.29	Аналитический метод	1.0	-
1175	308923.55	2214925.54	Аналитический метод	1.0	-
1176	308954.67	2214952.86	Аналитический метод	1.0	-
1177	308957.81	2214955.61	Аналитический метод	1.0	-
1178	308960.73	2214958.18	Аналитический метод	1.0	-
1179	308978.22	2214973.53	Аналитический метод	1.0	-
1180	309007.47	2215004.87	Аналитический метод	1.0	-
1181	309010.74	2215008.20	Аналитический метод	1.0	-
1182	309031.20	2215029.53	Аналитический метод	1.0	-
1183	309047.17	2215048.25	Аналитический метод	1.0	-
1184	309085.83	2215099.84	Аналитический метод	1.0	-

2. Сведения о характерных точках границ объекта					
Обозначение характерных точек границ	Координаты, м		Метод определения координат характерной точки	Средняя квадратическая погрешность положения характерной точки (Mt), м	Описание обозначения точки на местности (при наличии)
	X	Y			
1	2	3	4	5	6
1185	309088.93	2215104.70	Аналитический метод	1.0	-
1186	309091.25	2215108.37	Аналитический метод	1.0	-
1187	309085.62	2215111.93	Аналитический метод	1.0	-
1188	309069.81	2215121.61	Аналитический метод	1.0	-
1189	308979.47	2215010.33	Аналитический метод	1.0	-
1190	308974.16	2215001.86	Аналитический метод	1.0	-
1191	308876.63	2214921.99	Аналитический метод	1.0	-
1192	308777.88	2214864.75	Аналитический метод	1.0	-
1193	308734.45	2214845.41	Аналитический метод	1.0	-
1162	308720.59	2214839.24	Аналитический метод	1.0	-
1194	310084.04	2212918.84	Аналитический метод	1.0	-
1195	310092.15	2212928.10	Аналитический метод	1.0	-
1196	310096.67	2212933.22	Аналитический метод	1.0	-
1197	310082.04	2212942.92	Аналитический метод	1.0	-
1198	310075.65	2212946.52	Аналитический метод	1.0	-
1199	309967.18	2213020.19	Аналитический метод	1.0	-
1200	309951.64	2213021.39	Аналитический метод	1.0	-
1201	309949.97	2213014.10	Аналитический метод	1.0	-
1202	309943.75	2212986.67	Аналитический метод	1.0	-
1203	309939.79	2212962.27	Аналитический метод	1.0	-
1204	309974.16	2212951.35	Аналитический метод	1.0	-
1205	309997.65	2212946.46	Аналитический метод	1.0	-
1206	310016.43	2212942.57	Аналитический метод	1.0	-
1207	310028.18	2212940.12	Аналитический метод	1.0	-
1208	310038.61	2212926.96	Аналитический метод	1.0	-

2. Сведения о характерных точках границ объекта					
Обозначение характерных точек границ	Координаты, м		Метод определения координат характерной точки	Средняя квадратическая погрешность положения характерной точки (Mt), м	Описание обозначения точки на местности (при наличии)
	X	Y			
1	2	3	4	5	6
1209	310049.72	2212929.43	Аналитический метод	1.0	-
1194	310084.04	2212918.84	Аналитический метод	1.0	-
1210	310758.49	2212364.99	Аналитический метод	1.0	-
1211	310723.98	2212417.02	Аналитический метод	1.0	-
1212	310710.12	2212435.87	Аналитический метод	1.0	-
1213	310707.03	2212433.43	Аналитический метод	1.0	-
1214	310690.95	2212455.49	Аналитический метод	1.0	-
1215	310677.70	2212476.39	Аналитический метод	1.0	-
1216	310663.21	2212496.90	Аналитический метод	1.0	-
1217	310655.69	2212507.81	Аналитический метод	1.0	-
1218	310648.89	2212517.02	Аналитический метод	1.0	-
1219	310656.97	2212522.47	Аналитический метод	1.0	-
1220	310604.90	2212596.01	Аналитический метод	1.0	-
1221	310595.35	2212609.73	Аналитический метод	1.0	-
1222	310551.47	2212667.58	Аналитический метод	1.0	-
1223	310544.77	2212647.28	Аналитический метод	1.0	-
1224	310579.39	2212612.05	Аналитический метод	1.0	-
1225	310564.50	2212598.91	Аналитический метод	1.0	-
1226	310570.91	2212591.05	Аналитический метод	1.0	-
1227	310574.86	2212585.82	Аналитический метод	1.0	-
1228	310632.77	2212509.34	Аналитический метод	1.0	-
1229	310627.22	2212505.07	Аналитический метод	1.0	-
1230	310657.24	2212465.50	Аналитический метод	1.0	-
1231	310657.95	2212466.02	Аналитический метод	1.0	-
1232	310686.84	2212427.31	Аналитический метод	1.0	-

2. Сведения о характерных точках границ объекта					
Обозначение характерных точек границ	Координаты, м		Метод определения координат характерной точки	Средняя квадратическая погрешность положения характерной точки (Mt), м	Описание обозначения точки на местности (при наличии)
	X	Y			
1	2	3	4	5	6
1233	310693.43	2212418.50	Аналитический метод	1.0	-
1234	310678.38	2212407.25	Аналитический метод	1.0	-
1235	310673.55	2212396.04	Аналитический метод	1.0	-
1236	310714.43	2212368.99	Аналитический метод	1.0	-
1237	310732.12	2212374.12	Аналитический метод	1.0	-
1210	310758.49	2212364.99	Аналитический метод	1.0	-
1238	310983.48	2212687.12	Аналитический метод	1.0	-
1239	310950.25	2212735.20	Аналитический метод	1.0	-
1240	310979.98	2212759.24	Аналитический метод	1.0	-
1241	310997.39	2212773.36	Аналитический метод	1.0	-
1242	310969.43	2212809.50	Аналитический метод	1.0	-
1243	310968.14	2212811.17	Аналитический метод	1.0	-
1244	310959.14	2212806.79	Аналитический метод	1.0	-
1245	310899.31	2212777.79	Аналитический метод	1.0	-
1246	310897.10	2212776.72	Аналитический метод	1.0	-
1247	310882.61	2212769.16	Аналитический метод	1.0	-
1248	310892.92	2212756.45	Аналитический метод	1.0	-
1249	311083.80	2212477.47	Аналитический метод	1.0	-
1250	311101.00	2212490.33	Аналитический метод	1.0	-
1251	311135.11	2212521.18	Аналитический метод	1.0	-
1252	311142.88	2212527.98	Аналитический метод	1.0	-
1253	311090.08	2212589.17	Аналитический метод	1.0	-
1254	311050.81	2212640.31	Аналитический метод	1.0	-
1255	311004.96	2212699.86	Аналитический метод	1.0	-
1238	310983.48	2212687.12	Аналитический метод	1.0	-

2. Сведения о характерных точках границ объекта					
Обозначение характерных точек границ	Координаты, м		Метод определения координат характерной точки	Средняя квадратическая погрешность положения характерной точки (Mt), м	Описание обозначения точки на местности (при наличии)
	X	Y			
1	2	3	4	5	6
1256	311495.22	2212306.03	Аналитический метод	1.0	-
1257	311480.38	2212331.94	Аналитический метод	1.0	-
1258	311560.43	2212539.69	Аналитический метод	1.0	-
1259	311495.93	2212596.12	Аналитический метод	1.0	-
1260	311490.99	2212592.20	Аналитический метод	1.0	-
1261	311253.54	2212400.19	Аналитический метод	1.0	-
1262	311246.28	2212388.41	Аналитический метод	1.0	-
1263	311217.01	2212362.42	Аналитический метод	1.0	-
1264	311199.43	2212345.14	Аналитический метод	1.0	-
1265	311362.07	2212207.53	Аналитический метод	1.0	-
1266	311369.63	2212201.13	Аналитический метод	1.0	-
1267	311395.63	2212222.68	Аналитический метод	1.0	-
1268	311396.99	2212221.40	Аналитический метод	1.0	-
1269	311397.00	2212221.41	Аналитический метод	1.0	-
1270	311400.32	2212224.23	Аналитический метод	1.0	-
1271	311400.80	2212224.71	Аналитический метод	1.0	-
1256	311495.22	2212306.03	Аналитический метод	1.0	-
1272	310830.71	2212971.62	Аналитический метод	1.0	-
1273	310776.69	2213033.78	Аналитический метод	1.0	-
1274	310796.74	2213064.69	Аналитический метод	1.0	-
1275	310747.14	2213134.51	Аналитический метод	1.0	-
1276	310713.85	2213181.40	Аналитический метод	1.0	-
1277	310707.84	2213190.44	Аналитический метод	1.0	-
1278	310699.18	2213183.70	Аналитический метод	1.0	-
1279	310673.49	2213187.59	Аналитический метод	1.0	-

2. Сведения о характерных точках границ объекта					
Обозначение характерных точек границ	Координаты, м		Метод определения координат характерной точки	Средняя квадратическая погрешность положения характерной точки (Mt), м	Описание обозначения точки на местности (при наличии)
	X	Y			
1	2	3	4	5	6
1280	310529.81	2213391.22	Аналитический метод	1.0	-
1281	310654.43	2213477.14	Аналитический метод	1.0	-
1282	310632.23	2213479.81	Аналитический метод	1.0	-
1283	310646.99	2213588.93	Аналитический метод	1.0	-
1284	310638.42	2213591.01	Аналитический метод	1.0	-
1285	310638.42	2213591.02	Аналитический метод	1.0	-
1286	310678.51	2213791.82	Аналитический метод	1.0	-
1287	310693.37	2213789.34	Аналитический метод	1.0	-
1288	310693.60	2213789.32	Аналитический метод	1.0	-
1289	310707.84	2213884.74	Аналитический метод	1.0	-
1290	310610.17	2213904.97	Аналитический метод	1.0	-
1291	310567.11	2213655.08	Аналитический метод	1.0	-
1292	310525.72	2213662.09	Аналитический метод	1.0	-
1293	310613.65	2213571.28	Аналитический метод	1.0	-
1294	310608.48	2213541.21	Аналитический метод	1.0	-
1295	310495.02	2213448.11	Аналитический метод	1.0	-
1296	310487.00	2213440.44	Аналитический метод	1.0	-
1297	310468.03	2213423.46	Аналитический метод	1.0	-
1298	310463.37	2213419.29	Аналитический метод	1.0	-
1299	310477.80	2213401.09	Аналитический метод	1.0	-
1300	310506.72	2213365.13	Аналитический метод	1.0	-
1301	310535.77	2213329.05	Аналитический метод	1.0	-
1302	310558.07	2213301.11	Аналитический метод	1.0	-
1303	310589.24	2213262.33	Аналитический метод	1.0	-
1304	310619.75	2213224.33	Аналитический метод	1.0	-

2. Сведения о характерных точках границ объекта					
Обозначение характерных точек границ	Координаты, м		Метод определения координат характерной точки	Средняя квадратическая погрешность положения характерной точки (Mt), м	Описание обозначения точки на местности (при наличии)
	X	Y			
1	2	3	4	5	6
1305	310715.86	2213103.59	Аналитический метод	1.0	-
1306	310767.98	2213041.94	Аналитический метод	1.0	-
1307	310759.06	2213026.63	Аналитический метод	1.0	-
1308	310779.69	2213003.43	Аналитический метод	1.0	-
1309	310796.42	2212986.89	Аналитический метод	1.0	-
1310	310739.62	2212941.96	Аналитический метод	1.0	-
1311	310761.32	2212915.90	Аналитический метод	1.0	-
1312	310777.80	2212928.71	Аналитический метод	1.0	-
1313	310819.34	2212960.83	Аналитический метод	1.0	-
1272	310830.71	2212971.62	Аналитический метод	1.0	-
1314	300665.22	2218774.99	Аналитический метод	1.0	-
1315	300582.37	2218710.91	Аналитический метод	1.0	-
1316	300755.37	2218578.08	Аналитический метод	1.0	-
1317	300801.59	2218628.82	Аналитический метод	1.0	-
1314	300665.22	2218774.99	Аналитический метод	1.0	-
1318	301434.18	2219687.44	Аналитический метод	1.0	-
1319	301480.44	2219816.04	Аналитический метод	1.0	-
1320	301481.84	2219860.36	Аналитический метод	1.0	-
1321	301482.45	2219882.01	Аналитический метод	1.0	-
1322	301473.68	2219878.79	Аналитический метод	1.0	-
1323	301457.06	2219956.36	Аналитический метод	1.0	-
1324	301452.22	2219969.49	Аналитический метод	1.0	-
1325	301442.14	2219963.86	Аналитический метод	1.0	-
1326	301429.17	2219985.97	Аналитический метод	1.0	-
1327	301438.70	2219991.93	Аналитический метод	1.0	-



## 2. Сведения о характерных точках границ объекта

Обозначение характерных точек границ	Координаты, м		Метод определения координат характерной точки	Средняя квадратическая погрешность положения характерной точки (Mt), м	Описание обозначения точки на местности (при наличии)
	X	Y			
1	2	3	4	5	6
1328	301409.85	2220040.36	Аналитический метод	1.0	-
1329	301346.14	2220156.10	Аналитический метод	1.0	-
1330	301342.42	2220209.81	Аналитический метод	1.0	-
1331	301341.63	2220212.22	Аналитический метод	1.0	-
1332	301331.42	2220206.87	Аналитический метод	1.0	-
1333	301295.61	2220188.47	Аналитический метод	1.0	-
1334	301319.80	2220144.95	Аналитический метод	1.0	-
1335	301289.71	2220135.01	Аналитический метод	1.0	-
1336	301270.42	2220162.78	Аналитический метод	1.0	-
1337	301269.20	2220229.38	Аналитический метод	1.0	-
1338	301255.45	2220291.62	Аналитический метод	1.0	-
1339	301232.52	2220343.59	Аналитический метод	1.0	-
1340	301105.91	2220420.81	Аналитический метод	1.0	-
1341	300980.76	2220467.30	Аналитический метод	1.0	-
1342	300909.23	2220488.81	Аналитический метод	1.0	-
1343	300837.86	2220517.73	Аналитический метод	1.0	-
1344	300781.63	2220524.95	Аналитический метод	1.0	-
1345	300698.72	2220526.03	Аналитический метод	1.0	-
1346	300608.99	2220534.40	Аналитический метод	1.0	-
1347	300567.84	2220518.16	Аналитический метод	1.0	-
1348	300545.54	2220485.39	Аналитический метод	1.0	-
1349	300550.78	2220432.26	Аналитический метод	1.0	-
1350	300721.86	2220274.61	Аналитический метод	1.0	-
1351	300869.24	2220146.02	Аналитический метод	1.0	-
1352	301004.57	2220026.66	Аналитический метод	1.0	-

2. Сведения о характерных точках границ объекта					
Обозначение характерных точек границ	Координаты, м		Метод определения координат характерной точки	Средняя квадратическая погрешность положения характерной точки (Mt), м	Описание обозначения точки на местности (при наличии)
	X	Y			
1	2	3	4	5	6
1353	301081.00	2219939.32	Аналитический метод	1.0	-
1354	301131.29	2219861.71	Аналитический метод	1.0	-
1355	301177.45	2219715.40	Аналитический метод	1.0	-
1356	301218.03	2219608.46	Аналитический метод	1.0	-
1357	301236.69	2219522.36	Аналитический метод	1.0	-
1358	301221.85	2219473.52	Аналитический метод	1.0	-
1359	301236.32	2219390.40	Аналитический метод	1.0	-
1360	301276.05	2219375.72	Аналитический метод	1.0	-
1361	301341.46	2219438.80	Аналитический метод	1.0	-
1362	301352.59	2219554.63	Аналитический метод	1.0	-
1318	301434.18	2219687.44	Аналитический метод	1.0	-
1363	302638.50	2218317.27	Аналитический метод	1.0	-
1364	302606.84	2218286.28	Аналитический метод	1.0	-
1365	302623.92	2218260.41	Аналитический метод	1.0	-
1366	302622.18	2218253.60	Аналитический метод	1.0	-
1367	302623.95	2218252.39	Аналитический метод	1.0	-
1368	302626.89	2218250.52	Аналитический метод	1.0	-
1369	302628.48	2218248.43	Аналитический метод	1.0	-
1370	302629.81	2218245.64	Аналитический метод	1.0	-
1371	302632.18	2218242.38	Аналитический метод	1.0	-
1372	302633.67	2218239.76	Аналитический метод	1.0	-
1373	302635.06	2218236.18	Аналитический метод	1.0	-
1374	302636.38	2218233.22	Аналитический метод	1.0	-
1375	302637.97	2218231.22	Аналитический метод	1.0	-
1376	302639.73	2218229.83	Аналитический метод	1.0	-

## 2. Сведения о характерных точках границ объекта

Обозначение характерных точек границ	Координаты, м		Метод определения координат характерной точки	Средняя квадратическая погрешность положения характерной точки (Mt), м	Описание обозначения точки на местности (при наличии)
	X	Y			
1	2	3	4	5	6
1377	302641.64	2218228.44	Аналитический метод	1.0	-
1378	302643.71	2218225.10	Аналитический метод	1.0	-
1379	302645.61	2218221.23	Аналитический метод	1.0	-
1380	302647.38	2218218.17	Аналитический метод	1.0	-
1381	302648.66	2218215.91	Аналитический метод	1.0	-
1382	302650.69	2218213.81	Аналитический метод	1.0	-
1383	302651.97	2218211.47	Аналитический метод	1.0	-
1384	302652.72	2218209.23	Аналитический метод	1.0	-
1385	302653.56	2218207.35	Аналитический метод	1.0	-
1386	302654.49	2218205.90	Аналитический метод	1.0	-
1387	302655.95	2218204.61	Аналитический метод	1.0	-
1388	302657.74	2218201.99	Аналитический метод	1.0	-
1389	302659.14	2218198.93	Аналитический метод	1.0	-
1390	302659.47	2218197.68	Аналитический метод	1.0	-
1391	302660.35	2218194.74	Аналитический метод	1.0	-
1392	302662.69	2218190.50	Аналитический метод	1.0	-
1393	302664.70	2218187.78	Аналитический метод	1.0	-
1394	302666.30	2218186.13	Аналитический метод	1.0	-
1395	302668.14	2218184.92	Аналитический метод	1.0	-
1396	302669.10	2218184.45	Аналитический метод	1.0	-
1397	302670.73	2218183.68	Аналитический метод	1.0	-
1398	302672.49	2218182.30	Аналитический метод	1.0	-
1399	302673.05	2218181.13	Аналитический метод	1.0	-
1400	302673.09	2218179.89	Аналитический метод	1.0	-
1401	302673.10	2218178.21	Аналитический метод	1.0	-

2. Сведения о характерных точках границ объекта					
Обозначение характерных точек границ	Координаты, м		Метод определения координат характерной точки	Средняя квадратическая погрешность положения характерной точки (Mt), м	Описание обозначения точки на местности (при наличии)
	X	Y			
1	2	3	4	5	6
1402	302673.96	2218176.77	Аналитический метод	1.0	-
1403	302679.41	2218171.10	Аналитический метод	1.0	-
1404	302683.47	2218166.72	Аналитический метод	1.0	-
1405	302684.68	2218164.73	Аналитический метод	1.0	-
1406	302686.59	2218160.95	Аналитический метод	1.0	-
1407	302689.23	2218154.76	Аналитический метод	1.0	-
1408	302691.69	2218149.64	Аналитический метод	1.0	-
1409	302696.02	2218142.06	Аналитический метод	1.0	-
1410	302697.74	2218139.53	Аналитический метод	1.0	-
1411	302699.40	2218137.35	Аналитический метод	1.0	-
1412	302700.94	2218136.15	Аналитический метод	1.0	-
1413	302701.67	2218135.59	Аналитический метод	1.0	-
1414	302701.85	2218134.35	Аналитический метод	1.0	-
1415	302701.60	2218131.26	Аналитический метод	1.0	-
1416	302701.59	2218128.88	Аналитический метод	1.0	-
1417	302702.48	2218126.20	Аналитический метод	1.0	-
1418	302704.30	2218122.42	Аналитический метод	1.0	-
1419	302705.11	2218119.65	Аналитический метод	1.0	-
1420	302705.94	2218117.41	Аналитический метод	1.0	-
1421	302707.72	2218114.61	Аналитический метод	1.0	-
1422	302709.00	2218112.45	Аналитический метод	1.0	-
1423	302710.85	2218109.20	Аналитический метод	1.0	-
1424	302713.02	2218104.35	Аналитический метод	1.0	-
1425	302714.21	2218101.84	Аналитический метод	1.0	-
1426	302716.02	2218099.65	Аналитический метод	1.0	-

2. Сведения о характерных точках границ объекта					
Обозначение характерных точек границ	Координаты, м		Метод определения координат характерной точки	Средняя квадратическая погрешность положения характерной точки (Mt), м	Описание обозначения точки на местности (при наличии)
	X	Y			
1	2	3	4	5	6
1427	302717.77	2218098.00	Аналитический метод	1.0	-
1428	302720.04	2218096.42	Аналитический метод	1.0	-
1429	302722.17	2218094.84	Аналитический метод	1.0	-
1430	302724.69	2218091.40	Аналитический метод	1.0	-
1431	302726.94	2218088.94	Аналитический метод	1.0	-
1432	302729.05	2218087.01	Аналитический метод	1.0	-
1433	302730.51	2218085.45	Аналитический метод	1.0	-
1434	302731.88	2218083.82	Аналитический метод	1.0	-
1435	302732.65	2218082.11	Аналитический метод	1.0	-
1436	302733.84	2218077.29	Аналитический метод	1.0	-
1437	302734.01	2218075.61	Аналитический метод	1.0	-
1438	302734.29	2218072.95	Аналитический метод	1.0	-
1439	302735.21	2218069.03	Аналитический метод	1.0	-
1440	302736.76	2218065.97	Аналитический метод	1.0	-
1441	302738.63	2218063.43	Аналитический метод	1.0	-
1442	302741.10	2218060.78	Аналитический метод	1.0	-
1443	302742.89	2218058.24	Аналитический метод	1.0	-
1444	302743.68	2218057.07	Аналитический метод	1.0	-
1445	302745.90	2218053.81	Аналитический метод	1.0	-
1446	302747.48	2218051.46	Аналитический метод	1.0	-
1447	302748.94	2218048.05	Аналитический метод	1.0	-
1448	302752.13	2218039.98	Аналитический метод	1.0	-
1449	302754.30	2218035.40	Аналитический метод	1.0	-
1450	302756.13	2218031.80	Аналитический метод	1.0	-
1451	302760.43	2218025.37	Аналитический метод	1.0	-

2. Сведения о характерных точках границ объекта					
Обозначение характерных точек границ	Координаты, м		Метод определения координат характерной точки	Средняя квадратическая погрешность положения характерной точки (Mt), м	Описание обозначения точки на местности (при наличии)
	X	Y			
1	2	3	4	5	6
1452	302764.42	2218018.87	Аналитический метод	1.0	-
1453	302771.06	2218010.42	Аналитический метод	1.0	-
1454	302774.08	2218006.52	Аналитический метод	1.0	-
1455	302776.81	2218002.62	Аналитический метод	1.0	-
1456	302779.65	2217997.66	Аналитический метод	1.0	-
1457	302783.44	2217991.97	Аналитический метод	1.0	-
1458	302787.84	2217986.33	Аналитический метод	1.0	-
1459	302793.85	2217979.41	Аналитический метод	1.0	-
1460	302796.31	2217976.67	Аналитический метод	1.0	-
1461	302799.43	2217973.12	Аналитический метод	1.0	-
1462	302802.39	2217969.39	Аналитический метод	1.0	-
1463	302805.66	2217966.27	Аналитический метод	1.0	-
1464	302808.48	2217962.73	Аналитический метод	1.0	-
1465	302811.50	2217958.65	Аналитический метод	1.0	-
1466	302815.54	2217953.65	Аналитический метод	1.0	-
1467	302817.24	2217950.58	Аналитический метод	1.0	-
1468	302818.54	2217946.83	Аналитический метод	1.0	-
1469	302820.10	2217943.77	Аналитический метод	1.0	-
1470	302822.21	2217941.66	Аналитический метод	1.0	-
1471	302823.96	2217940.19	Аналитический метод	1.0	-
1472	302826.41	2217939.22	Аналитический метод	1.0	-
1473	302830.53	2217938.64	Аналитический метод	1.0	-
1474	302831.27	2217938.26	Аналитический метод	1.0	-
1475	302831.69	2217937.27	Аналитический метод	1.0	-
1476	302830.94	2217935.26	Аналитический метод	1.0	-

2. Сведения о характерных точках границ объекта					
Обозначение характерных точек границ	Координаты, м		Метод определения координат характерной точки	Средняя квадратическая погрешность положения характерной точки (Mt), м	Описание обозначения точки на местности (при наличии)
	X	Y			
1	2	3	4	5	6
1477	302830.89	2217933.85	Аналитический метод	1.0	-
1478	302831.52	2217932.24	Аналитический метод	1.0	-
1479	302833.13	2217930.94	Аналитический метод	1.0	-
1480	302834.89	2217929.73	Аналитический метод	1.0	-
1481	302837.96	2217927.15	Аналитический метод	1.0	-
1482	302844.08	2217921.29	Аналитический метод	1.0	-
1483	302852.92	2217913.38	Аналитический метод	1.0	-
1484	302856.40	2217909.55	Аналитический метод	1.0	-
1485	302858.80	2217906.99	Аналитический метод	1.0	-
1486	302860.47	2217905.25	Аналитический метод	1.0	-
1487	302862.14	2217903.43	Аналитический метод	1.0	-
1488	302863.80	2217901.52	Аналитический метод	1.0	-
1489	302864.88	2217900.06	Аналитический метод	1.0	-
1490	302865.81	2217898.71	Аналитический метод	1.0	-
1491	302870.98	2217893.67	Аналитический метод	1.0	-
1492	302872.21	2217892.21	Аналитический метод	1.0	-
1493	302873.08	2217891.12	Аналитический метод	1.0	-
1494	302873.93	2217889.59	Аналитический метод	1.0	-
1495	302875.02	2217888.49	Аналитический метод	1.0	-
1496	302876.18	2217887.12	Аналитический метод	1.0	-
1497	302878.49	2217884.48	Аналитический метод	1.0	-
1498	302880.73	2217881.57	Аналитический метод	1.0	-
1499	302882.01	2217879.59	Аналитический метод	1.0	-
1500	302884.60	2217876.14	Аналитический метод	1.0	-
1501	302889.03	2217871.21	Аналитический метод	1.0	-

2. Сведения о характерных точках границ объекта					
Обозначение характерных точек границ	Координаты, м		Метод определения координат характерной точки	Средняя квадратическая погрешность положения характерной точки (Mt), м	Описание обозначения точки на местности (при наличии)
	X	Y			
1	2	3	4	5	6
1502	302890.47	2217869.48	Аналитический метод	1.0	-
1503	302891.55	2217868.03	Аналитический метод	1.0	-
1504	302894.08	2217864.85	Аналитический метод	1.0	-
1505	302897.41	2217861.11	Аналитический метод	1.0	-
1506	302904.78	2217852.11	Аналитический метод	1.0	-
1507	302908.83	2217847.37	Аналитический метод	1.0	-
1508	302913.06	2217841.39	Аналитический метод	1.0	-
1509	302917.61	2217835.67	Аналитический метод	1.0	-
1510	302922.52	2217829.66	Аналитический метод	1.0	-
1511	302926.50	2217825.02	Аналитический метод	1.0	-
1512	302931.26	2217818.84	Аналитический метод	1.0	-
1513	302935.32	2217814.37	Аналитический метод	1.0	-
1514	302938.05	2217810.57	Аналитический метод	1.0	-
1515	302941.64	2217805.67	Аналитический метод	1.0	-
1516	302943.78	2217802.15	Аналитический метод	1.0	-
1517	302945.38	2217798.47	Аналитический метод	1.0	-
1518	302945.95	2217795.18	Аналитический метод	1.0	-
1519	302946.04	2217793.41	Аналитический метод	1.0	-
1520	302945.84	2217791.91	Аналитический метод	1.0	-
1521	302945.69	2217789.80	Аналитический метод	1.0	-
1522	302945.70	2217787.85	Аналитический метод	1.0	-
1523	302945.95	2217786.34	Аналитический метод	1.0	-
1524	302946.43	2217785.09	Аналитический метод	1.0	-
1525	302947.21	2217783.64	Аналитический метод	1.0	-
1526	302947.92	2217782.47	Аналитический метод	1.0	-



2. Сведения о характерных точках границ объекта					
Обозначение характерных точек границ	Координаты, м		Метод определения координат характерной точки	Средняя квадратическая погрешность положения характерной точки (Mt), м	Описание обозначения точки на местности (при наличии)
	X	Y			
1	2	3	4	5	6
1527	302948.94	2217781.55	Аналитический метод	1.0	-
1528	302951.15	2217780.15	Аналитический метод	1.0	-
1529	302953.89	2217778.82	Аналитический метод	1.0	-
1530	302959.33	2217777.22	Аналитический метод	1.0	-
1531	302963.56	2217775.48	Аналитический метод	1.0	-
1532	302966.88	2217773.42	Аналитический метод	1.0	-
1533	302971.42	2217769.82	Аналитический метод	1.0	-
1534	302976.81	2217764.60	Аналитический метод	1.0	-
1535	302978.29	2217763.35	Аналитический метод	1.0	-
1536	302997.61	2217740.63	Аналитический метод	1.0	-
1537	303001.89	2217734.56	Аналитический метод	1.0	-
1538	303003.39	2217732.21	Аналитический метод	1.0	-
1539	303005.87	2217727.53	Аналитический метод	1.0	-
1540	303010.20	2217719.96	Аналитический метод	1.0	-
1541	303012.77	2217715.89	Аналитический метод	1.0	-
1542	303016.51	2217710.81	Аналитический метод	1.0	-
1543	303024.53	2217701.34	Аналитический метод	1.0	-
1544	303030.99	2217694.31	Аналитический метод	1.0	-
1545	303034.33	2217690.84	Аналитический метод	1.0	-
1546	303036.31	2217689.18	Аналитический метод	1.0	-
1547	303039.41	2217687.40	Аналитический метод	1.0	-
1548	303042.19	2217685.18	Аналитический метод	1.0	-
1549	303043.58	2217683.89	Аналитический метод	1.0	-
1550	303045.53	2217681.44	Аналитический метод	1.0	-
1551	303047.48	2217676.95	Аналитический метод	1.0	-

2. Сведения о характерных точках границ объекта					
Обозначение характерных точек границ	Координаты, м		Метод определения координат характерной точки	Средняя квадратическая погрешность положения характерной точки (Mt), м	Описание обозначения точки на местности (при наличии)
	X	Y			
1	2	3	4	5	6
1552	303049.30	2217673.09	Аналитический метод	1.0	-
1553	303051.50	2217669.04	Аналитический метод	1.0	-
1554	303053.29	2217666.50	Аналитический метод	1.0	-
1555	303054.90	2217665.21	Аналитический метод	1.0	-
1556	303056.71	2217663.11	Аналитический метод	1.0	-
1557	303057.94	2217661.48	Аналитический метод	1.0	-
1558	303059.14	2217659.23	Аналитический метод	1.0	-
1559	303061.05	2217655.62	Аналитический метод	1.0	-
1560	303062.41	2217653.63	Аналитический метод	1.0	-
1561	303063.34	2217652.36	Аналитический метод	1.0	-
1562	303064.80	2217650.81	Аналитический метод	1.0	-
1563	303066.33	2217649.43	Аналитический метод	1.0	-
1564	303070.13	2217646.30	Аналитический метод	1.0	-
1565	303074.12	2217644.04	Аналитический метод	1.0	-
1566	303077.64	2217641.18	Аналитический метод	1.0	-
1567	303080.40	2217638.43	Аналитический метод	1.0	-
1568	303082.35	2217635.98	Аналитический метод	1.0	-
1569	303083.63	2217633.90	Аналитический метод	1.0	-
1570	303084.34	2217632.73	Аналитический метод	1.0	-
1571	303085.04	2217631.20	Аналитический метод	1.0	-
1572	303086.20	2217629.66	Аналитический метод	1.0	-
1573	303087.30	2217628.91	Аналитический метод	1.0	-
1574	303088.70	2217628.07	Аналитический метод	1.0	-
1575	303090.93	2217627.20	Аналитический метод	1.0	-
1576	303092.42	2217626.70	Аналитический метод	1.0	-

## 2. Сведения о характерных точках границ объекта

Обозначение характерных точек границ	Координаты, м		Метод определения координат характерной точки	Средняя квадратическая погрешность положения характерной точки (Mt), м	Описание обозначения точки на местности (при наличии)
	X	Y			
1	2	3	4	5	6
1577	303093.53	2217626.22	Аналитический метод	1.0	-
1578	303094.33	2217625.40	Аналитический метод	1.0	-
1579	303094.68	2217624.59	Аналитический метод	1.0	-
1580	303095.02	2217623.52	Аналитический метод	1.0	-
1581	303095.27	2217622.18	Аналитический метод	1.0	-
1582	303095.47	2217621.29	Аналитический метод	1.0	-
1583	303095.74	2217620.40	Аналитический метод	1.0	-
1584	303096.31	2217619.50	Аналитический метод	1.0	-
1585	303098.43	2217617.74	Аналитический метод	1.0	-
1586	303099.67	2217616.73	Аналитический метод	1.0	-
1587	303100.68	2217615.46	Аналитический метод	1.0	-
1588	303101.11	2217614.56	Аналитический метод	1.0	-
1589	303101.78	2217612.24	Аналитический метод	1.0	-
1590	303101.90	2217611.26	Аналитический метод	1.0	-
1591	303102.38	2217607.80	Аналитический метод	1.0	-
1592	303103.07	2217606.00	Аналитический метод	1.0	-
1593	303103.70	2217604.66	Аналитический метод	1.0	-
1594	303104.84	2217602.85	Аналитический метод	1.0	-
1595	303107.19	2217598.97	Аналитический метод	1.0	-
1596	303111.22	2217593.53	Аналитический метод	1.0	-
1597	303115.50	2217588.87	Аналитический метод	1.0	-
1598	303121.96	2217582.02	Аналитический метод	1.0	-
1599	303124.07	2217579.82	Аналитический метод	1.0	-
1600	303125.98	2217578.52	Аналитический метод	1.0	-
1601	303127.82	2217577.22	Аналитический метод	1.0	-

2. Сведения о характерных точках границ объекта					
Обозначение характерных точек границ	Координаты, м		Метод определения координат характерной точки	Средняя квадратическая погрешность положения характерной точки (Mt), м	Описание обозначения точки на местности (при наличии)
	X	Y			
1	2	3	4	5	6
1602	303131.05	2217574.72	Аналитический метод	1.0	-
1603	303134.89	2217570.44	Аналитический метод	1.0	-
1604	303142.03	2217561.35	Аналитический метод	1.0	-
1605	303147.56	2217553.74	Аналитический метод	1.0	-
1606	303153.59	2217547.52	Аналитический метод	1.0	-
1607	303154.89	2217545.71	Аналитический метод	1.0	-
1608	303155.89	2217544.26	Аналитический метод	1.0	-
1609	303156.60	2217543.08	Аналитический метод	1.0	-
1610	303157.88	2217540.92	Аналитический метод	1.0	-
1611	303159.39	2217538.74	Аналитический метод	1.0	-
1612	303160.47	2217537.29	Аналитический метод	1.0	-
1613	303162.22	2217533.61	Аналитический метод	1.0	-
1614	303164.46	2217528.58	Аналитический метод	1.0	-
1615	303165.81	2217526.32	Аналитический метод	1.0	-
1616	303167.98	2217523.60	Аналитический метод	1.0	-
1617	303170.00	2217521.23	Аналитический метод	1.0	-
1618	303172.74	2217517.60	Аналитический метод	1.0	-
1619	303174.02	2217515.61	Аналитический метод	1.0	-
1620	303176.19	2217513.06	Аналитический метод	1.0	-
1621	303179.30	2217509.42	Аналитический метод	1.0	-
1622	303182.80	2217506.12	Аналитический метод	1.0	-
1623	303186.38	2217502.90	Аналитический метод	1.0	-
1624	303188.73	2217501.05	Аналитический метод	1.0	-
1625	303190.04	2217499.86	Аналитический метод	1.0	-
1626	303192.64	2217496.76	Аналитический метод	1.0	-

## 2. Сведения о характерных точках границ объекта

Обозначение характерных точек границ	Координаты, м		Метод определения координат характерной точки	Средняя квадратическая погрешность положения характерной точки (Mt), м	Описание обозначения точки на местности (при наличии)
	X	Y			
1	2	3	4	5	6
1627	303195.46	2217493.39	Аналитический метод	1.0	-
1628	303199.88	2217488.29	Аналитический метод	1.0	-
1629	303203.65	2217484.19	Аналитический метод	1.0	-
1630	303205.47	2217482.44	Аналитический метод	1.0	-
1631	303208.97	2217478.96	Аналитический метод	1.0	-
1632	303211.60	2217476.75	Аналитический метод	1.0	-
1633	303214.08	2217474.55	Аналитический метод	1.0	-
1634	303216.13	2217472.88	Аналитический метод	1.0	-
1635	303218.84	2217470.76	Аналитический метод	1.0	-
1636	303223.11	2217467.78	Аналитический метод	1.0	-
1637	303227.44	2217464.63	Аналитический метод	1.0	-
1638	303228.82	2217463.34	Аналитический метод	1.0	-
1639	303232.12	2217460.58	Аналитический метод	1.0	-
1640	303240.07	2217453.41	Аналитический метод	1.0	-
1641	303244.31	2217449.64	Аналитический метод	1.0	-
1642	303246.58	2217447.71	Аналитический метод	1.0	-
1643	303255.61	2217439.00	Аналитический метод	1.0	-
1644	303262.85	2217433.00	Аналитический метод	1.0	-
1645	303266.70	2217430.93	Аналитический метод	1.0	-
1646	303271.64	2217428.11	Аналитический метод	1.0	-
1647	303274.75	2217426.58	Аналитический метод	1.0	-
1648	303277.81	2217423.74	Аналитический метод	1.0	-
1649	303280.95	2217420.71	Аналитический метод	1.0	-
1650	303282.78	2217419.41	Аналитический метод	1.0	-
1651	303285.61	2217416.31	Аналитический метод	1.0	-

2. Сведения о характерных точках границ объекта					
Обозначение характерных точек границ	Координаты, м		Метод определения координат характерной точки	Средняя квадратическая погрешность положения характерной точки (Mt), м	Описание обозначения точки на местности (при наличии)
	X	Y			
1	2	3	4	5	6
1652	303288.45	2217413.39	Аналитический метод	1.0	-
1653	303292.12	2217410.70	Аналитический метод	1.0	-
1654	303297.56	2217407.06	Аналитический метод	1.0	-
1655	303302.35	2217403.98	Аналитический метод	1.0	-
1656	303304.71	2217402.66	Аналитический метод	1.0	-
1657	303308.76	2217400.14	Аналитический метод	1.0	-
1658	303313.39	2217396.79	Аналитический метод	1.0	-
1659	303316.53	2217393.95	Аналитический метод	1.0	-
1660	303321.41	2217389.18	Аналитический метод	1.0	-
1661	303328.92	2217384.33	Аналитический метод	1.0	-
1662	303331.35	2217382.83	Аналитический метод	1.0	-
1663	303337.39	2217379.17	Аналитический метод	1.0	-
1664	303339.62	2217378.21	Аналитический метод	1.0	-
1665	303342.81	2217377.04	Аналитический метод	1.0	-
1666	303344.01	2217376.74	Аналитический метод	1.0	-
1667	303345.58	2217376.33	Аналитический метод	1.0	-
1668	303349.31	2217375.58	Аналитический метод	1.0	-
1669	303351.16	2217374.72	Аналитический метод	1.0	-
1670	303353.15	2217373.24	Аналитический метод	1.0	-
1671	303354.10	2217372.50	Аналитический метод	1.0	-
1672	303360.69	2217369.27	Аналитический метод	1.0	-
1673	303367.13	2217366.31	Аналитический метод	1.0	-
1674	303369.65	2217365.07	Аналитический метод	1.0	-
1675	303372.84	2217363.90	Аналитический метод	1.0	-
1676	303378.56	2217361.67	Аналитический метод	1.0	-

2. Сведения о характерных точках границ объекта					
Обозначение характерных точек границ	Координаты, м		Метод определения координат характерной точки	Средняя квадратическая погрешность положения характерной точки (Mt), м	Описание обозначения точки на местности (при наличии)
	X	Y			
1	2	3	4	5	6
1677	303379.82	2217361.19	Аналитический метод	1.0	-
1678	303381.02	2217360.88	Аналитический метод	1.0	-
1679	303388.41	2217359.13	Аналитический метод	1.0	-
1680	303392.86	2217357.29	Аналитический метод	1.0	-
1681	303402.75	2217353.68	Аналитический метод	1.0	-
1682	303408.02	2217351.56	Аналитический метод	1.0	-
1683	303410.75	2217350.14	Аналитический метод	1.0	-
1684	303412.38	2217349.38	Аналитический метод	1.0	-
1685	303417.80	2217347.25	Аналитический метод	1.0	-
1686	303421.45	2217346.06	Аналитический метод	1.0	-
1687	303426.14	2217344.66	Аналитический метод	1.0	-
1688	303436.04	2217341.40	Аналитический метод	1.0	-
1689	303440.87	2217339.65	Аналитический метод	1.0	-
1690	303442.44	2217339.24	Аналитический метод	1.0	-
1691	303447.99	2217338.78	Аналитический метод	1.0	-
1692	303455.04	2217337.92	Аналитический метод	1.0	-
1693	303460.43	2217337.30	Аналитический метод	1.0	-
1694	303468.32	2217336.85	Аналитический метод	1.0	-
1695	303475.70	2217336.95	Аналитический метод	1.0	-
1696	303481.79	2217336.83	Аналитический метод	1.0	-
1697	303490.82	2217336.87	Аналитический метод	1.0	-
1698	303498.79	2217336.51	Аналитический метод	1.0	-
1699	303504.05	2217336.24	Аналитический метод	1.0	-
1700	303518.74	2217336.71	Аналитический метод	1.0	-
1701	303526.55	2217336.36	Аналитический метод	1.0	-

## 2. Сведения о характерных точках границ объекта

Обозначение характерных точек границ	Координаты, м		Метод определения координат характерной точки	Средняя квадратическая погрешность положения характерной точки (Mt), м	Описание обозначения точки на местности (при наличии)
	X	Y			
1	2	3	4	5	6
1702	303542.42	2217336.17	Аналитический метод	1.0	-
1703	303545.13	2217336.16	Аналитический метод	1.0	-
1704	303548.07	2217336.33	Аналитический метод	1.0	-
1705	303550.94	2217336.49	Аналитический метод	1.0	-
1706	303555.92	2217336.76	Аналитический метод	1.0	-
1707	303559.09	2217337.01	Аналитический метод	1.0	-
1708	303567.23	2217337.44	Аналитический метод	1.0	-
1709	303575.29	2217337.69	Аналитический метод	1.0	-
1710	303589.91	2217338.43	Аналитический метод	1.0	-
1711	303592.33	2217338.61	Аналитический метод	1.0	-
1712	303609.43	2217339.26	Аналитический метод	1.0	-
1713	303614.93	2217339.25	Аналитический метод	1.0	-
1714	303618.08	2217338.88	Аналитический метод	1.0	-
1715	303623.53	2217337.72	Аналитический метод	1.0	-
1716	303629.43	2217336.37	Аналитический метод	1.0	-
1717	303631.22	2217336.04	Аналитический метод	1.0	-
1718	303633.92	2217335.77	Аналитический метод	1.0	-
1719	303637.68	2217335.55	Аналитический метод	1.0	-
1720	303638.82	2217335.87	Аналитический метод	1.0	-
1721	303640.35	2217336.52	Аналитический метод	1.0	-
1722	303642.93	2217337.14	Аналитический метод	1.0	-
1723	303645.14	2217338.04	Аналитический метод	1.0	-
1724	303656.36	2217342.51	Аналитический метод	1.0	-
1725	303659.72	2217343.86	Аналитический метод	1.0	-
1726	303640.42	2217390.16	Аналитический метод	1.0	-



2. Сведения о характерных точках границ объекта					
Обозначение характерных точек границ	Координаты, м		Метод определения координат характерной точки	Средняя квадратическая погрешность положения характерной точки (Mt), м	Описание обозначения точки на местности (при наличии)
	X	Y			
1	2	3	4	5	6
1727	303631.66	2217377.33	Аналитический метод	1.0	-
1728	303613.49	2217363.40	Аналитический метод	1.0	-
1729	303516.77	2217358.65	Аналитический метод	1.0	-
1730	303470.28	2217364.57	Аналитический метод	1.0	-
1731	303473.60	2217379.88	Аналитический метод	1.0	-
1732	303442.23	2217390.88	Аналитический метод	1.0	-
1733	303441.52	2217388.78	Аналитический метод	1.0	-
1734	303414.62	2217397.39	Аналитический метод	1.0	-
1735	303411.11	2217401.96	Аналитический метод	1.0	-
1736	303383.03	2217411.96	Аналитический метод	1.0	-
1737	303383.59	2217415.62	Аналитический метод	1.0	-
1738	303405.34	2217445.24	Аналитический метод	1.0	-
1739	303326.86	2217505.56	Аналитический метод	1.0	-
1740	303320.14	2217496.03	Аналитический метод	1.0	-
1741	303283.41	2217523.63	Аналитический метод	1.0	-
1742	303265.47	2217498.84	Аналитический метод	1.0	-
1743	303230.38	2217527.17	Аналитический метод	1.0	-
1744	303130.54	2217645.56	Аналитический метод	1.0	-
1745	302897.98	2217936.43	Аналитический метод	1.0	-
1363	302638.50	2218317.27	Аналитический метод	1.0	-
1746	303152.83	2217711.33	Аналитический метод	1.0	-
1747	303208.15	2217805.54	Аналитический метод	1.0	-
1748	303212.71	2217801.69	Аналитический метод	1.0	-
1749	303374.09	2217678.50	Аналитический метод	1.0	-
1750	303384.46	2217670.59	Аналитический метод	1.0	-

## 2. Сведения о характерных точках границ объекта

Обозначение характерных точек границ	Координаты, м		Метод определения координат характерной точки	Средняя квадратическая погрешность положения характерной точки (Mt), м	Описание обозначения точки на местности (при наличии)
	X	Y			
1	2	3	4	5	6
1751	303440.07	2217631.42	Аналитический метод	1.0	-
1752	303473.86	2217610.51	Аналитический метод	1.0	-
1753	303477.63	2217616.92	Аналитический метод	1.0	-
1754	303589.66	2217582.81	Аналитический метод	1.0	-
1755	303610.81	2217578.17	Аналитический метод	1.0	-
1756	303622.67	2217616.93	Аналитический метод	1.0	-
1757	303397.70	2217710.14	Аналитический метод	1.0	-
1758	303309.01	2217759.59	Аналитический метод	1.0	-
1759	303176.87	2217853.76	Аналитический метод	1.0	-
1760	303104.94	2217921.85	Аналитический метод	1.0	-
1761	303036.56	2218011.60	Аналитический метод	1.0	-
1762	302984.25	2218094.28	Аналитический метод	1.0	-
1763	302921.67	2218192.16	Аналитический метод	1.0	-
1764	302907.06	2218214.88	Аналитический метод	1.0	-
1765	302864.79	2218281.45	Аналитический метод	1.0	-
1766	302854.33	2218302.50	Аналитический метод	1.0	-
1767	302845.89	2218322.72	Аналитический метод	1.0	-
1768	302836.20	2218350.07	Аналитический метод	1.0	-
1769	302831.06	2218372.63	Аналитический метод	1.0	-
1770	302829.84	2218379.39	Аналитический метод	1.0	-
1771	302827.55	2218390.64	Аналитический метод	1.0	-
1772	302826.51	2218408.95	Аналитический метод	1.0	-
1773	302825.06	2218433.18	Аналитический метод	1.0	-
1774	302825.47	2218444.61	Аналитический метод	1.0	-
1775	302817.42	2218455.04	Аналитический метод	1.0	-

2. Сведения о характерных точках границ объекта					
Обозначение характерных точек границ	Координаты, м		Метод определения координат характерной точки	Средняя квадратическая погрешность положения характерной точки (Mt), м	Описание обозначения точки на местности (при наличии)
	X	Y			
1	2	3	4	5	6
1776	302817.00	2218455.60	Аналитический метод	1.0	-
1777	302815.73	2218405.71	Аналитический метод	1.0	-
1778	302825.27	2218338.83	Аналитический метод	1.0	-
1779	302851.86	2218280.38	Аналитический метод	1.0	-
1780	302941.58	2218137.97	Аналитический метод	1.0	-
1781	303073.08	2217938.25	Аналитический метод	1.0	-
1782	303104.40	2217897.40	Аналитический метод	1.0	-
1783	303182.05	2217828.18	Аналитический метод	1.0	-
1784	303134.80	2217725.83	Аналитический метод	1.0	-
1746	303152.83	2217711.33	Аналитический метод	1.0	-
1785	304950.11	2217204.21	Аналитический метод	1.0	-
1786	304923.79	2217203.28	Аналитический метод	1.0	-
1787	304916.62	2217203.03	Аналитический метод	1.0	-
1788	304871.88	2217201.92	Аналитический метод	1.0	-
1789	304869.74	2217293.96	Аналитический метод	1.0	-
1790	304869.54	2217302.03	Аналитический метод	1.0	-
1791	304869.44	2217312.30	Аналитический метод	1.0	-
1792	304813.48	2217309.71	Аналитический метод	1.0	-
1793	304814.31	2217298.49	Аналитический метод	1.0	-
1794	304817.34	2217267.91	Аналитический метод	1.0	-
1795	304841.53	2217270.56	Аналитический метод	1.0	-
1796	304842.43	2217262.86	Аналитический метод	1.0	-
1797	304849.61	2217258.21	Аналитический метод	1.0	-
1798	304852.00	2217257.56	Аналитический метод	1.0	-
1799	304857.15	2217258.11	Аналитический метод	1.0	-

## 2. Сведения о характерных точках границ объекта

Обозначение характерных точек границ	Координаты, м		Метод определения координат характерной точки	Средняя квадратическая погрешность положения характерной точки (Mt), м	Описание обозначения точки на местности (при наличии)
	X	Y			
1	2	3	4	5	6
1800	304858.78	2217246.00	Аналитический метод	1.0	-
1801	304852.22	2217244.92	Аналитический метод	1.0	-
1802	304844.82	2217242.28	Аналитический метод	1.0	-
1803	304850.96	2217189.42	Аналитический метод	1.0	-
1804	304851.82	2217184.25	Аналитический метод	1.0	-
1805	304868.49	2217185.25	Аналитический метод	1.0	-
1806	304872.23	2217186.93	Аналитический метод	1.0	-
1807	304917.06	2217188.04	Аналитический метод	1.0	-
1808	304950.11	2217187.68	Аналитический метод	1.0	-
1785	304950.11	2217204.21	Аналитический метод	1.0	-
1809	304968.13	2217204.84	Аналитический метод	1.0	-
1810	304971.87	2217204.14	Аналитический метод	1.0	-
1811	304974.79	2217191.71	Аналитический метод	1.0	-
1812	304975.39	2217187.81	Аналитический метод	1.0	-
1813	304985.72	2217187.87	Аналитический метод	1.0	-
1814	304981.24	2217214.67	Аналитический метод	1.0	-
1815	304980.20	2217242.52	Аналитический метод	1.0	-
1816	304981.74	2217242.73	Аналитический метод	1.0	-
1817	304981.82	2217245.78	Аналитический метод	1.0	-
1818	304983.79	2217247.33	Аналитический метод	1.0	-
1819	304989.23	2217277.01	Аналитический метод	1.0	-
1820	304988.07	2217306.39	Аналитический метод	1.0	-
1821	304988.00	2217314.43	Аналитический метод	1.0	-
1822	304968.48	2217314.84	Аналитический метод	1.0	-
1823	304968.56	2217303.18	Аналитический метод	1.0	-

2. Сведения о характерных точках границ объекта					
Обозначение характерных точек границ	Координаты, м		Метод определения координат характерной точки	Средняя квадратическая погрешность положения характерной точки (Mt), м	Описание обозначения точки на местности (при наличии)
	X	Y			
1	2	3	4	5	6
1824	304969.49	2217244.28	Аналитический метод	1.0	-
1825	304970.74	2217211.67	Аналитический метод	1.0	-
1826	304968.19	2217211.69	Аналитический метод	1.0	-
1809	304968.13	2217204.84	Аналитический метод	1.0	-
1827	304399.70	2219006.63	Аналитический метод	1.0	-
1828	304398.91	2219009.08	Аналитический метод	1.0	-
1829	304401.26	2219028.92	Аналитический метод	1.0	-
1830	304385.78	2219030.12	Аналитический метод	1.0	-
1831	304370.81	2219026.97	Аналитический метод	1.0	-
1832	304355.65	2219024.88	Аналитический метод	1.0	-
1833	304353.16	2219026.34	Аналитический метод	1.0	-
1834	304348.29	2219029.86	Аналитический метод	1.0	-
1835	304349.07	2219037.66	Аналитический метод	1.0	-
1836	304305.30	2219024.02	Аналитический метод	1.0	-
1837	304284.34	2219017.48	Аналитический метод	1.0	-
1838	304273.85	2219014.21	Аналитический метод	1.0	-
1839	304269.77	2219025.18	Аналитический метод	1.0	-
1840	304209.95	2218999.77	Аналитический метод	1.0	-
1841	304182.54	2218988.12	Аналитический метод	1.0	-
1842	304183.35	2218986.03	Аналитический метод	1.0	-
1843	304181.66	2218985.24	Аналитический метод	1.0	-
1844	304177.21	2218983.25	Аналитический метод	1.0	-
1845	304144.82	2219051.88	Аналитический метод	1.0	-
1846	304134.17	2219075.62	Аналитический метод	1.0	-
1847	304120.27	2219106.59	Аналитический метод	1.0	-

2. Сведения о характерных точках границ объекта					
Обозначение характерных точек границ	Координаты, м		Метод определения координат характерной точки	Средняя квадратическая погрешность положения характерной точки (Mt), м	Описание обозначения точки на местности (при наличии)
	X	Y			
1	2	3	4	5	6
1848	304125.66	2219108.95	Аналитический метод	1.0	-
1849	304124.01	2219112.39	Аналитический метод	1.0	-
1850	304123.48	2219113.46	Аналитический метод	1.0	-
1851	304105.37	2219127.63	Аналитический метод	1.0	-
1852	304032.47	2219102.82	Аналитический метод	1.0	-
1853	304019.37	2219098.96	Аналитический метод	1.0	-
1854	304032.90	2219059.93	Аналитический метод	1.0	-
1855	304050.61	2219029.59	Аналитический метод	1.0	-
1856	304068.23	2218999.41	Аналитический метод	1.0	-
1857	304075.84	2218984.67	Аналитический метод	1.0	-
1858	304080.76	2218987.36	Аналитический метод	1.0	-
1859	304108.53	2219002.20	Аналитический метод	1.0	-
1860	304113.33	2219004.77	Аналитический метод	1.0	-
1861	304122.38	2218998.40	Аналитический метод	1.0	-
1862	304169.11	2218916.26	Аналитический метод	1.0	-
1863	304292.18	2218985.76	Аналитический метод	1.0	-
1864	304509.82	2218965.24	Аналитический метод	1.0	-
1865	304510.60	2218965.14	Аналитический метод	1.0	-
1866	304515.02	2218964.73	Аналитический метод	1.0	-
1867	304515.06	2218965.19	Аналитический метод	1.0	-
1868	304515.89	2218973.74	Аналитический метод	1.0	-
1869	304499.73	2218974.83	Аналитический метод	1.0	-
1870	304479.34	2218976.40	Аналитический метод	1.0	-
1871	304479.44	2218981.35	Аналитический метод	1.0	-
1872	304479.43	2219002.55	Аналитический метод	1.0	-

2. Сведения о характерных точках границ объекта					
Обозначение характерных точек границ	Координаты, м		Метод определения координат характерной точки	Средняя квадратическая погрешность положения характерной точки (Mt), м	Описание обозначения точки на местности (при наличии)
	X	Y			
1	2	3	4	5	6
1873	304479.28	2219021.89	Аналитический метод	1.0	-
1874	304469.51	2219022.93	Аналитический метод	1.0	-
1875	304434.85	2219023.54	Аналитический метод	1.0	-
1876	304435.48	2219012.36	Аналитический метод	1.0	-
1877	304433.95	2219003.67	Аналитический метод	1.0	-
1827	304399.70	2219006.63	Аналитический метод	1.0	-
1878	304041.85	2219988.05	Аналитический метод	1.0	-
1879	304022.13	2219950.42	Аналитический метод	1.0	-
1880	304015.07	2219944.08	Аналитический метод	1.0	-
1881	303993.72	2219937.36	Аналитический метод	1.0	-
1882	303980.02	2219935.48	Аналитический метод	1.0	-
1883	303964.29	2219944.42	Аналитический метод	1.0	-
1884	303950.12	2219918.89	Аналитический метод	1.0	-
1885	303942.95	2219907.91	Аналитический метод	1.0	-
1886	303729.32	2219613.06	Аналитический метод	1.0	-
1887	303625.83	2219688.25	Аналитический метод	1.0	-
1888	303600.98	2219657.98	Аналитический метод	1.0	-
1889	303514.21	2219727.50	Аналитический метод	1.0	-
1890	303538.57	2219763.68	Аналитический метод	1.0	-
1891	303432.18	2219840.98	Аналитический метод	1.0	-
1892	303377.22	2219814.04	Аналитический метод	1.0	-
1893	303347.36	2219809.42	Аналитический метод	1.0	-
1894	303346.08	2219809.21	Аналитический метод	1.0	-
1895	303353.76	2219797.77	Аналитический метод	1.0	-
1896	303356.24	2219789.77	Аналитический метод	1.0	-

2. Сведения о характерных точках границ объекта					
Обозначение характерных точек границ	Координаты, м		Метод определения координат характерной точки	Средняя квадратическая погрешность положения характерной точки (Mt), м	Описание обозначения точки на местности (при наличии)
	X	Y			
1	2	3	4	5	6
1897	303357.74	2219785.60	Аналитический метод	1.0	-
1898	303358.24	2219775.37	Аналитический метод	1.0	-
1899	303361.32	2219762.46	Аналитический метод	1.0	-
1900	303362.36	2219749.74	Аналитический метод	1.0	-
1901	303358.34	2219748.87	Аналитический метод	1.0	-
1902	303482.75	2219536.66	Аналитический метод	1.0	-
1903	303485.78	2219538.64	Аналитический метод	1.0	-
1904	303493.10	2219525.13	Аналитический метод	1.0	-
1905	303500.45	2219509.96	Аналитический метод	1.0	-
1906	303499.01	2219508.92	Аналитический метод	1.0	-
1907	303535.21	2219447.17	Аналитический метод	1.0	-
1908	303533.13	2219405.34	Аналитический метод	1.0	-
1909	303528.96	2219379.39	Аналитический метод	1.0	-
1910	303525.50	2219354.37	Аналитический метод	1.0	-
1911	303505.12	2219305.96	Аналитический метод	1.0	-
1912	303472.05	2219274.22	Аналитический метод	1.0	-
1913	303464.68	2219269.88	Аналитический метод	1.0	-
1914	303499.43	2219226.26	Аналитический метод	1.0	-
1915	303655.84	2219358.34	Аналитический метод	1.0	-
1916	303782.70	2219485.31	Аналитический метод	1.0	-
1917	303880.89	2219534.75	Аналитический метод	1.0	-
1918	303880.52	2219535.56	Аналитический метод	1.0	-
1919	303930.74	2219586.97	Аналитический метод	1.0	-
1920	303948.12	2219604.72	Аналитический метод	1.0	-
1921	303987.88	2219637.34	Аналитический метод	1.0	-



2. Сведения о характерных точках границ объекта					
Обозначение характерных точек границ	Координаты, м		Метод определения координат характерной точки	Средняя квадратическая погрешность положения характерной точки (Mt), м	Описание обозначения точки на местности (при наличии)
	X	Y			
1	2	3	4	5	6
1922	304126.42	2219739.92	Аналитический метод	1.0	-
1923	304132.72	2219751.12	Аналитический метод	1.0	-
1924	304127.01	2219755.14	Аналитический метод	1.0	-
1925	304128.27	2219757.04	Аналитический метод	1.0	-
1926	304114.04	2219766.84	Аналитический метод	1.0	-
1927	304130.77	2219843.86	Аналитический метод	1.0	-
1928	304160.22	2219889.53	Аналитический метод	1.0	-
1878	304041.85	2219988.05	Аналитический метод	1.0	-
1929	304111.99	2219912.12	Аналитический метод	1.0	-
1930	304107.51	2219898.26	Аналитический метод	1.0	-
1931	304108.96	2219882.21	Аналитический метод	1.0	-
1932	304103.49	2219839.37	Аналитический метод	1.0	-
1933	304100.36	2219835.47	Аналитический метод	1.0	-
1934	304094.10	2219813.05	Аналитический метод	1.0	-
1935	304091.23	2219802.77	Аналитический метод	1.0	-
1936	304076.87	2219774.01	Аналитический метод	1.0	-
1937	304072.97	2219766.37	Аналитический метод	1.0	-
1938	304063.20	2219752.31	Аналитический метод	1.0	-
1939	304062.12	2219750.73	Аналитический метод	1.0	-
1940	304048.59	2219731.24	Аналитический метод	1.0	-
1941	304042.45	2219722.39	Аналитический метод	1.0	-
1942	304031.06	2219712.61	Аналитический метод	1.0	-
1943	304029.33	2219711.15	Аналитический метод	1.0	-
1944	304007.36	2219692.55	Аналитический метод	1.0	-
1945	303991.54	2219679.08	Аналитический метод	1.0	-

## 2. Сведения о характерных точках границ объекта

Обозначение характерных точек границ	Координаты, м		Метод определения координат характерной точки	Средняя квадратическая погрешность положения характерной точки (Mt), м	Описание обозначения точки на местности (при наличии)
	X	Y			
1	2	3	4	5	6
1946	303989.98	2219677.74	Аналитический метод	1.0	-
1947	303973.73	2219663.92	Аналитический метод	1.0	-
1948	303958.14	2219650.66	Аналитический метод	1.0	-
1949	303936.98	2219632.65	Аналитический метод	1.0	-
1950	303914.78	2219613.76	Аналитический метод	1.0	-
1951	303913.96	2219613.06	Аналитический метод	1.0	-
1952	303894.11	2219597.35	Аналитический метод	1.0	-
1953	303883.47	2219588.73	Аналитический метод	1.0	-
1954	303849.36	2219561.07	Аналитический метод	1.0	-
1955	303808.83	2219562.30	Аналитический метод	1.0	-
1956	303786.80	2219562.06	Аналитический метод	1.0	-
1957	303778.64	2219557.34	Аналитический метод	1.0	-
1958	303762.03	2219539.89	Аналитический метод	1.0	-
1959	303742.52	2219554.57	Аналитический метод	1.0	-
1960	303762.81	2219582.57	Аналитический метод	1.0	-
1961	303773.16	2219596.84	Аналитический метод	1.0	-
1962	303791.80	2219622.57	Аналитический метод	1.0	-
1963	303792.95	2219624.14	Аналитический метод	1.0	-
1964	303804.88	2219640.61	Аналитический метод	1.0	-
1965	303805.51	2219641.47	Аналитический метод	1.0	-
1966	303817.80	2219658.44	Аналитический метод	1.0	-
1967	303829.86	2219675.09	Аналитический метод	1.0	-
1968	303830.52	2219676.00	Аналитический метод	1.0	-
1969	303842.37	2219692.36	Аналитический метод	1.0	-
1970	303854.61	2219709.23	Аналитический метод	1.0	-

2. Сведения о характерных точках границ объекта					
Обозначение характерных точек границ	Координаты, м		Метод определения координат характерной точки	Средняя квадратическая погрешность положения характерной точки (Mt), м	Описание обозначения точки на местности (при наличии)
	X	Y			
1	2	3	4	5	6
1971	303855.64	2219710.65	Аналитический метод	1.0	-
1972	303867.02	2219726.38	Аналитический метод	1.0	-
1973	303879.93	2219744.17	Аналитический метод	1.0	-
1974	303884.54	2219750.54	Аналитический метод	1.0	-
1975	303896.50	2219767.04	Аналитический метод	1.0	-
1976	303908.10	2219783.04	Аналитический метод	1.0	-
1977	303909.35	2219784.76	Аналитический метод	1.0	-
1978	303920.64	2219800.37	Аналитический метод	1.0	-
1979	303931.82	2219815.83	Аналитический метод	1.0	-
1980	303931.84	2219815.82	Аналитический метод	1.0	-
1981	303933.42	2219817.97	Аналитический метод	1.0	-
1982	303945.33	2219834.41	Аналитический метод	1.0	-
1983	303957.99	2219851.88	Аналитический метод	1.0	-
1984	303959.21	2219853.58	Аналитический метод	1.0	-
1985	303970.59	2219869.27	Аналитический метод	1.0	-
1986	303984.22	2219888.08	Аналитический метод	1.0	-
1987	303985.09	2219889.28	Аналитический метод	1.0	-
1988	303998.56	2219907.86	Аналитический метод	1.0	-
1989	304009.89	2219923.36	Аналитический метод	1.0	-
1990	304011.39	2219925.57	Аналитический метод	1.0	-
1991	304023.66	2219932.55	Аналитический метод	1.0	-
1992	304024.66	2219933.12	Аналитический метод	1.0	-
1993	304036.45	2219926.72	Аналитический метод	1.0	-
1994	304040.66	2219932.99	Аналитический метод	1.0	-
1995	304041.72	2219934.54	Аналитический метод	1.0	-

2. Сведения о характерных точках границ объекта					
Обозначение характерных точек границ	Координаты, м		Метод определения координат характерной точки	Средняя квадратическая погрешность положения характерной точки (Mt), м	Описание обозначения точки на местности (при наличии)
	X	Y			
1	2	3	4	5	6
1996	304076.08	2219915.35	Аналитический метод	1.0	-
1997	304081.45	2219926.17	Аналитический метод	1.0	-
1929	304111.99	2219912.12	Аналитический метод	1.0	-
1998	303600.21	2219373.22	Аналитический метод	1.0	-
1999	303587.53	2219378.54	Аналитический метод	1.0	-
2000	303627.04	2219470.42	Аналитический метод	1.0	-
2001	303611.12	2219477.42	Аналитический метод	1.0	-
2002	303572.35	2219384.90	Аналитический метод	1.0	-
2003	303610.44	2219508.41	Аналитический метод	1.0	-
2004	303668.28	2219548.57	Аналитический метод	1.0	-
2005	303714.90	2219514.58	Аналитический метод	1.0	-
2006	303704.77	2219499.67	Аналитический метод	1.0	-
2007	303716.93	2219490.69	Аналитический метод	1.0	-
2008	303698.82	2219464.12	Аналитический метод	1.0	-
2009	303605.23	2219385.30	Аналитический метод	1.0	-
1998	303600.21	2219373.22	Аналитический метод	1.0	-
2010	305252.90	2218952.10	Аналитический метод	1.0	-
2011	305259.50	2219016.75	Аналитический метод	1.0	-
2012	305260.42	2219024.59	Аналитический метод	1.0	-
2013	305219.18	2219029.63	Аналитический метод	1.0	-
2014	305137.19	2219041.37	Аналитический метод	1.0	-
2015	305137.17	2219041.37	Аналитический метод	1.0	-
2016	305135.93	2219029.80	Аналитический метод	1.0	-
2017	305128.60	2218964.80	Аналитический метод	1.0	-
2018	305127.37	2218954.84	Аналитический метод	1.0	-

2. Сведения о характерных точках границ объекта					
Обозначение характерных точек границ	Координаты, м		Метод определения координат характерной точки	Средняя квадратическая погрешность положения характерной точки (Mt), м	Описание обозначения точки на местности (при наличии)
	X	Y			
1	2	3	4	5	6
2019	305250.89	2218935.93	Аналитический метод	1.0	-
2020	305252.02	2218942.85	Аналитический метод	1.0	-
2010	305252.90	2218952.10	Аналитический метод	1.0	-
2021	304941.24	2219433.42	Аналитический метод	1.0	-
2022	304890.95	2219451.95	Аналитический метод	1.0	-
2023	304886.45	2219444.58	Аналитический метод	1.0	-
2024	304880.87	2219435.91	Аналитический метод	1.0	-
2025	304863.90	2219446.27	Аналитический метод	1.0	-
2026	304784.74	2219499.33	Аналитический метод	1.0	-
2027	304731.17	2219533.67	Аналитический метод	1.0	-
2028	304717.50	2219511.51	Аналитический метод	1.0	-
2029	304865.72	2219407.14	Аналитический метод	1.0	-
2021	304941.24	2219433.42	Аналитический метод	1.0	-
2030	305122.72	2220229.63	Аналитический метод	1.0	-
2031	305136.86	2220149.54	Аналитический метод	1.0	-
2032	304956.18	2220125.51	Аналитический метод	1.0	-
2033	305034.99	2220126.21	Аналитический метод	1.0	-
2034	305037.75	2220127.83	Аналитический метод	1.0	-
2035	305111.67	2220126.04	Аналитический метод	1.0	-
2036	305123.48	2220125.91	Аналитический метод	1.0	-
2037	305152.04	2220125.05	Аналитический метод	1.0	-
2038	305154.26	2220123.05	Аналитический метод	1.0	-
2039	305311.15	2220106.37	Аналитический метод	1.0	-
2040	305182.42	2220134.77	Аналитический метод	1.0	-
2041	305166.27	2220220.39	Аналитический метод	1.0	-

2. Сведения о характерных точках границ объекта					
Обозначение характерных точек границ	Координаты, м		Метод определения координат характерной точки	Средняя квадратическая погрешность положения характерной точки (Mt), м	Описание обозначения точки на местности (при наличии)
	X	Y			
1	2	3	4	5	6
2042	305158.91	2220224.60	Аналитический метод	1.0	-
2043	305144.54	2220228.83	Аналитический метод	1.0	-
2030	305122.72	2220229.63	Аналитический метод	1.0	-
2044	300831.00	2222697.27	Аналитический метод	1.0	-
2045	300847.65	2222681.96	Аналитический метод	1.0	-
2046	300862.85	2222710.26	Аналитический метод	1.0	-
2047	300856.56	2222715.78	Аналитический метод	1.0	-
2048	300996.86	2222912.37	Аналитический метод	1.0	-
2049	300988.07	2222961.71	Аналитический метод	1.0	-
2050	300917.03	2223104.37	Аналитический метод	1.0	-
2051	300925.92	2223109.30	Аналитический метод	1.0	-
2052	300906.07	2223149.86	Аналитический метод	1.0	-
2053	300876.57	2223135.86	Аналитический метод	1.0	-
2054	300825.96	2223235.65	Аналитический метод	1.0	-
2055	300855.46	2223249.65	Аналитический метод	1.0	-
2056	300818.91	2223321.95	Аналитический метод	1.0	-
2057	300756.89	2223291.34	Аналитический метод	1.0	-
2058	300744.94	2223314.99	Аналитический метод	1.0	-
2059	300709.34	2223297.27	Аналитический метод	1.0	-
2060	300703.66	2223291.24	Аналитический метод	1.0	-
2061	300702.39	2223290.56	Аналитический метод	1.0	-
2062	300696.38	2223287.59	Аналитический метод	1.0	-
2063	300684.80	2223281.87	Аналитический метод	1.0	-
2064	300472.17	2223181.68	Аналитический метод	1.0	-
2065	300464.72	2223192.19	Аналитический метод	1.0	-

2. Сведения о характерных точках границ объекта					
Обозначение характерных точек границ	Координаты, м		Метод определения координат характерной точки	Средняя квадратическая погрешность положения характерной точки (Mt), м	Описание обозначения точки на местности (при наличии)
	X	Y			
1	2	3	4	5	6
2066	300458.00	2223156.40	Аналитический метод	1.0	-
2067	300457.00	2223154.40	Аналитический метод	1.0	-
2068	300409.05	2223046.97	Аналитический метод	1.0	-
2069	300402.73	2222951.75	Аналитический метод	1.0	-
2070	300422.82	2222910.61	Аналитический метод	1.0	-
2071	300457.28	2222895.66	Аналитический метод	1.0	-
2072	300517.83	2222869.30	Аналитический метод	1.0	-
2073	300664.84	2223089.56	Аналитический метод	1.0	-
2074	300739.22	2223098.88	Аналитический метод	1.0	-
2075	300742.64	2223096.15	Аналитический метод	1.0	-
2076	300752.30	2223088.43	Аналитический метод	1.0	-
2077	300834.71	2223038.45	Аналитический метод	1.0	-
2078	300946.14	2222958.91	Аналитический метод	1.0	-
2079	300945.36	2222936.24	Аналитический метод	1.0	-
2080	300936.43	2222923.99	Аналитический метод	1.0	-
2081	300944.76	2222918.45	Аналитический метод	1.0	-
2082	300942.74	2222859.71	Аналитический метод	1.0	-
2083	300852.38	2222732.67	Аналитический метод	1.0	-
2044	300831.00	2222697.27	Аналитический метод	1.0	-
2084	300772.75	2223230.50	Аналитический метод	1.0	-
2085	300479.69	2223006.91	Аналитический метод	1.0	-
2086	300461.78	2223006.00	Аналитический метод	1.0	-
2087	300469.92	2223143.47	Аналитический метод	1.0	-
2088	300495.02	2223165.44	Аналитический метод	1.0	-
2089	300749.52	2223285.34	Аналитический метод	1.0	-

2. Сведения о характерных точках границ объекта					
Обозначение характерных точек границ	Координаты, м		Метод определения координат характерной точки	Средняя квадратическая погрешность положения характерной точки (Mt), м	Описание обозначения точки на местности (при наличии)
	X	Y			
1	2	3	4	5	6
2084	300772.75	2223230.50	Аналитический метод	1.0	-
2090	300504.58	2223397.73	Аналитический метод	1.0	-
2091	300614.06	2223448.04	Аналитический метод	1.0	-
2092	300584.96	2223528.98	Аналитический метод	1.0	-
2093	300525.55	2223498.76	Аналитический метод	1.0	-
2094	300523.00	2223486.00	Аналитический метод	1.0	-
2095	300521.86	2223483.46	Аналитический метод	1.0	-
2096	300512.66	2223434.81	Аналитический метод	1.0	-
2097	300523.11	2223431.14	Аналитический метод	1.0	-
2098	300518.33	2223410.14	Аналитический метод	1.0	-
2099	300514.40	2223410.80	Аналитический метод	1.0	-
2100	300507.29	2223411.76	Аналитический метод	1.0	-
2090	300504.58	2223397.73	Аналитический метод	1.0	-
2101	306833.12	2217428.88	Аналитический метод	1.0	-
2102	306831.50	2217433.75	Аналитический метод	1.0	-
2103	306850.57	2217439.83	Аналитический метод	1.0	-
2104	306851.15	2217437.87	Аналитический метод	1.0	-
2105	306861.38	2217442.98	Аналитический метод	1.0	-
2106	306862.24	2217440.22	Аналитический метод	1.0	-
2107	306887.36	2217447.99	Аналитический метод	1.0	-
2108	306885.88	2217455.20	Аналитический метод	1.0	-
2109	306955.35	2217489.87	Аналитический метод	1.0	-
2110	306949.19	2217554.84	Аналитический метод	1.0	-
2111	306889.68	2217524.77	Аналитический метод	1.0	-
2112	306836.19	2217496.43	Аналитический метод	1.0	-



## 2. Сведения о характерных точках границ объекта

Обозначение характерных точек границ	Координаты, м		Метод определения координат характерной точки	Средняя квадратическая погрешность положения характерной точки (Mt), м	Описание обозначения точки на местности (при наличии)
	X	Y			
1	2	3	4	5	6
2113	306816.23	2217490.71	Аналитический метод	1.0	-
2114	306763.97	2217452.77	Аналитический метод	1.0	-
2115	306824.47	2217287.51	Аналитический метод	1.0	-
2116	306845.81	2217293.44	Аналитический метод	1.0	-
2117	306813.43	2217419.05	Аналитический метод	1.0	-
2101	306833.12	2217428.88	Аналитический метод	1.0	-
2118	306991.60	2217871.22	Аналитический метод	1.0	-
2119	306994.39	2217886.22	Аналитический метод	1.0	-
2120	307013.79	2217978.27	Аналитический метод	1.0	-
2121	307107.96	2217997.51	Аналитический метод	1.0	-
2122	307114.15	2218030.52	Аналитический метод	1.0	-
2123	307103.04	2218032.74	Аналитический метод	1.0	-
2124	306961.65	2217997.74	Аналитический метод	1.0	-
2125	306987.31	2217871.74	Аналитический метод	1.0	-
2118	306991.60	2217871.22	Аналитический метод	1.0	-

## 3. Сведения о характерных точках части (частей) границы объекта

Обозначение характерных точек части границы	Координаты, м		Метод определения координат характерной точки	Средняя квадратическая погрешность положения характерной точки (Mt), м	Описание обозначения точки на местности (при наличии)
	X	Y			
1	2	3	4	5	6
-	-	-	-	-	-

### Раздел 3

#### Сведения о местоположении измененных (уточненных) границ объекта

1. Система координат -

2. Сведения о характерных точках границ объекта

Обозначение характерных точек границ	Существующие координаты, м		Измененные (уточненные) координаты, м		Метод определения координат характерной точки	Средняя квадратическая погрешность положения характерной точки (Mt), м	Описание обозначения точки на местности (при наличии)
	X	Y	X	Y			
1	2	3	4	5	6	7	8
-	-	-	-	-	-	-	

3. Сведения о характерных точках части (частей) границы объекта

Обозначение характерных точек части границы	Существующие координаты, м		Измененные (уточненные) координаты, м		Метод определения координат характерной точки	Средняя квадратическая погрешность положения характерной точки (Mt), м	Описание обозначения точки на местности (при наличии)
	X	Y	X	Y			
1	2	3	4	5	6	7	8
-	-	-	-	-	-	-	

**ТЕКСТОВОЕ ОПИСАНИЕ**  
**местоположения границ населенных пунктов, территориальных зон**

Прохождение границы		Описание прохождения границы
от точки	до точки	
1	2	3
-	-	-




План границ объекта




Масштаб 1 : 15000


Используемые условные знаки и обозначения:



- граница территориальной зоны



- границы земельных участков, учтенных в ЕГРН



- граница населенного пункта



- граница кадастрового квартала

г.ИВАНОВО

- наименование населенного пункта

Дата 25.05.2023г.