

ОПИСАНИЕ МЕСТОПОЛОЖЕНИЯ ГРАНИЦ

Зоны застройки многоэтажными жилыми домами

(наименование объекта, местоположение границ которого описано (далее - объект))

Раздел 1

Сведения об объекте

№ п/п	Характеристики объекта	Описание характеристик
1	2	3
1	Местоположение объекта	Ивановская область, г Иваново
2	Площадь объекта ± величина погрешности определения площади (P ± ΔP)	19 087 502 м ² ± 76 456 м ²
3	Иные характеристики объекта	<p>Вид объекта реестра границ: Территориальная зона</p> <p>Виды разрешенного использования земельных участков, расположенных в территориальной зоне:</p> <p>Основной вид разрешенного использования: Среднеэтажная жилая застройка</p> <p>Вспомогательные виды: Среднеэтажная жилая застройка, Многоэтажная жилая застройка (высотная застройка)</p> <p>Предельные размеры участков: минимальный = 1 400,00</p> <p>Основной вид разрешенного использования: Многоэтажная жилая застройка (высотная застройка)</p> <p>Вспомогательные виды: Среднеэтажная жилая застройка, Многоэтажная жилая застройка (высотная застройка)</p> <p>Предельные размеры участков: минимальный = 1 600,00</p> <p>Основной вид разрешенного использования: Обслуживание жилой застройки</p> <p>Вспомогательные виды: Среднеэтажная жилая застройка, Многоэтажная жилая застройка (высотная застройка)</p> <p>Основной вид разрешенного использования: Государственное управление</p> <p>Вспомогательные виды: Среднеэтажная жилая застройка, Многоэтажная жилая застройка (высотная застройка)</p> <p>Основной вид разрешенного использования: Гостиничное обслуживание</p> <p>Вспомогательные виды: Среднеэтажная жилая застройка, Многоэтажная жилая застройка (высотная застройка)</p> <p>Основной вид разрешенного использования: Обеспечение внутреннего правопорядка</p> <p>Вспомогательные виды: Среднеэтажная жилая застройка, Многоэтажная жилая застройка (высотная застройка)</p> <p>Основной вид разрешенного использования: Общее пользование водными объектами</p> <p>Вспомогательные виды: Среднеэтажная жилая застройка, Многоэтажная жилая застройка (высотная застройка)</p> <p>Основной вид разрешенного использования: Земельные участки (территории) общего пользования</p> <p>Вспомогательные виды: Среднеэтажная жилая застройка, Многоэтажная жилая застройка (высотная застройка)</p> <p>Основной вид разрешенного использования: Улично-дорожная сеть</p> <p>Вспомогательные виды: Среднеэтажная жилая застройка, Многоэтажная жилая застройка (высотная застройка)</p> <p>Основной вид разрешенного использования: Благоустройство территории</p> <p>Вспомогательные виды: Среднеэтажная жилая застройка, Многоэтажная жилая застройка (высотная застройка)</p> <p>Условно разрешенный вид разрешенного использования: Обслуживание жилой застройки</p> <p>Вспомогательные виды: Среднеэтажная жилая застройка, Многоэтажная жилая застройка (высотная застройка)</p> <p>Условно разрешенный вид разрешенного использования: Хранение автотранспорта</p> <p>Вспомогательные виды: Среднеэтажная жилая застройка, Многоэтажная жилая застройка (высотная застройка)</p> <p>Условно разрешенный вид разрешенного использования: Размещение гаражей для собственных нужд</p>

ОПИСАНИЕ МЕСТОПОЛОЖЕНИЯ ГРАНИЦ

Зоны застройки многоэтажными жилыми домами

(наименование объекта, местоположение границ которого описано (далее - объект))

Раздел 1

Сведения об объекте

№ п/п	Характеристики объекта	Описание характеристик
1	2	3
		<p>Вспомогательные виды: Среднеэтажная жилая застройка, Многоэтажная жилая застройка (высотная застройка) Условно разрешенный вид разрешенного использования: Заправка транспортных средств</p> <p>Вспомогательные виды: Среднеэтажная жилая застройка, Многоэтажная жилая застройка (высотная застройка) Условно разрешенный вид разрешенного использования: Автомобильные мойки</p> <p>Вспомогательные виды: Среднеэтажная жилая застройка, Многоэтажная жилая застройка (высотная застройка) Условно разрешенный вид разрешенного использования: Ремонт автомобилей</p> <p>Вспомогательные виды: Среднеэтажная жилая застройка, Многоэтажная жилая застройка (высотная застройка) Условно разрешенный вид разрешенного использования: Оборудование площадки для занятий спортом</p> <p>Вспомогательные виды: Среднеэтажная жилая застройка, Многоэтажная жилая застройка (высотная застройка) Условно разрешенный вид разрешенного использования: Обеспечение вооруженных сил</p> <p>Вспомогательные виды: Среднеэтажная жилая застройка, Многоэтажная жилая застройка (высотная застройка)</p>

Раздел 2

Сведения о местоположении границ объекта

1. Система координат МСК-37, зона 2					
2. Сведения о характерных точках границ объекта					
Обозначение характерных точек границ	Координаты, м		Метод определения координат характерной точки	Средняя квадратическая погрешность положения характерной точки (Mt), м	Описание обозначения точки на местности (при наличии)
	X	Y			
1	2	3	4	5	6
1					
1	306 155,30	2 218 191,94	Картометрический метод	5,00	-
2	306 085,63	2 218 216,53	Картометрический метод	5,00	-
3	306 054,73	2 218 233,33	Картометрический метод	5,00	-
4	306 052,05	2 218 228,50	Картометрический метод	5,00	-
5	306 051,52	2 218 227,54	Картометрический метод	5,00	-
6	306 047,60	2 218 216,95	Картометрический метод	5,00	-
7	306 041,23	2 218 217,90	Картометрический метод	5,00	-
8	306 040,37	2 218 207,75	Картометрический метод	5,00	-
9	306 034,09	2 218 208,45	Картометрический метод	5,00	-
10	306 029,27	2 218 192,82	Картометрический метод	5,00	-
11	306 026,49	2 218 193,83	Картометрический метод	5,00	-
12	306 024,25	2 218 195,63	Картометрический метод	5,00	-
13	306 017,25	2 218 172,44	Картометрический метод	5,00	-
14	306 013,89	2 218 173,40	Картометрический метод	5,00	-
15	306 008,92	2 218 175,03	Картометрический метод	5,00	-
16	305 995,88	2 218 153,96	Картометрический метод	5,00	-
17	305 996,33	2 218 141,17	Картометрический метод	5,00	-
18	305 996,71	2 218 130,77	Картометрический метод	5,00	-
19	305 996,46	2 218 125,16	Картометрический метод	5,00	-
20	306 162,02	2 218 128,97	Картометрический метод	5,00	-
1	306 155,30	2 218 191,94	Картометрический метод	5,00	-
2					
21	305 188,83	2 218 092,35	Картометрический метод	5,00	-
22	305 380,70	2 218 072,44	Картометрический метод	5,00	-
23	305 397,15	2 218 206,66	Картометрический метод	5,00	-
24	305 202,78	2 218 225,67	Картометрический метод	5,00	-
21	305 188,83	2 218 092,35	Картометрический метод	5,00	-
3					
25	303 049,71	2 218 903,98	Картометрический метод	5,00	-
26	302 997,64	2 218 852,53	Картометрический метод	5,00	-
27	303 024,09	2 218 835,72	Картометрический метод	5,00	-
28	303 042,09	2 218 809,26	Картометрический метод	5,00	-
29	303 043,86	2 218 806,84	Картометрический метод	5,00	-
30	303 096,83	2 218 734,62	Картометрический метод	5,00	-
31	303 104,75	2 218 729,97	Картометрический метод	5,00	-
32	303 453,04	2 218 841,40	Картометрический метод	5,00	-
33	303 411,99	2 218 899,09	Картометрический метод	5,00	-
34	303 281,60	2 219 088,26	Картометрический метод	5,00	-
25	303 049,71	2 218 903,98	Картометрический метод	5,00	-
4					
35	301 697,34	2 219 539,66	Картометрический метод	5,00	-
36	301 681,06	2 219 511,11	Картометрический метод	5,00	-
37	301 659,19	2 219 410,53	Картометрический метод	5,00	-
38	301 932,48	2 219 587,71	Картометрический метод	5,00	-
39	301 931,22	2 219 589,85	Картометрический метод	5,00	-
40	301 936,53	2 219 593,22	Картометрический метод	5,00	-

Раздел 2

Сведения о местоположении границ объекта

1	2	3	4	5	6
41	301 937,89	2 219 591,18	Картометрический метод	5,00	-
42	301 966,62	2 219 609,63	Картометрический метод	5,00	-
43	301 914,27	2 219 689,81	Картометрический метод	5,00	-
44	301 731,22	2 219 574,86	Картометрический метод	5,00	-
35	301 697,34	2 219 539,66	Картометрический метод	5,00	-
5					
45	307 017,05	2 218 683,95	Картометрический метод	5,00	-
46	307 069,92	2 218 600,61	Картометрический метод	5,00	-
47	307 092,14	2 218 565,59	Картометрический метод	5,00	-
48	307 124,57	2 218 558,93	Картометрический метод	5,00	-
49	307 226,62	2 218 590,73	Картометрический метод	5,00	-
50	307 217,31	2 218 618,53	Картометрический метод	5,00	-
51	307 181,15	2 218 726,39	Картометрический метод	5,00	-
52	307 166,19	2 218 722,06	Картометрический метод	5,00	-
53	307 157,70	2 218 719,06	Картометрический метод	5,00	-
54	307 148,69	2 218 715,88	Картометрический метод	5,00	-
55	307 077,50	2 218 694,22	Картометрический метод	5,00	-
56	307 041,36	2 218 683,23	Картометрический метод	5,00	-
45	307 017,05	2 218 683,95	Картометрический метод	5,00	-
6					
57	304 515,99	2 218 973,78	Картометрический метод	5,00	-
58	304 515,06	2 218 965,19	Картометрический метод	5,00	-
59	304 891,76	2 218 920,84	Картометрический метод	5,00	-
60	304 898,22	2 218 980,56	Картометрический метод	5,00	-
61	304 907,53	2 219 066,74	Картометрический метод	5,00	-
62	304 917,51	2 219 153,24	Картометрический метод	5,00	-
63	304 904,32	2 219 152,26	Картометрический метод	5,00	-
64	304 895,66	2 219 151,61	Картометрический метод	5,00	-
65	304 852,92	2 219 155,95	Картометрический метод	5,00	-
66	304 851,78	2 219 143,68	Картометрический метод	5,00	-
67	304 845,99	2 219 141,37	Картометрический метод	5,00	-
68	304 833,29	2 219 144,14	Картометрический метод	5,00	-
69	304 819,95	2 219 141,88	Картометрический метод	5,00	-
70	304 781,35	2 219 147,15	Картометрический метод	5,00	-
71	304 776,54	2 219 142,44	Картометрический метод	5,00	-
72	304 770,54	2 219 143,24	Картометрический метод	5,00	-
73	304 767,92	2 219 107,73	Картометрический метод	5,00	-
74	304 765,36	2 219 107,98	Картометрический метод	5,00	-
75	304 765,13	2 219 106,59	Картометрический метод	5,00	-
76	304 753,16	2 219 108,56	Картометрический метод	5,00	-
77	304 723,47	2 219 112,84	Картометрический метод	5,00	-
78	304 720,07	2 219 081,12	Картометрический метод	5,00	-
79	304 719,91	2 219 080,12	Картометрический метод	5,00	-
80	304 719,05	2 219 073,16	Картометрический метод	5,00	-
81	304 717,31	2 219 060,91	Картометрический метод	5,00	-
82	304 712,89	2 219 061,47	Картометрический метод	5,00	-
83	304 705,69	2 219 062,45	Картометрический метод	5,00	-
84	304 652,89	2 219 067,02	Картометрический метод	5,00	-
85	304 652,36	2 219 063,71	Картометрический метод	5,00	-
86	304 640,33	2 219 064,91	Картометрический метод	5,00	-
87	304 605,23	2 219 068,68	Картометрический метод	5,00	-
88	304 609,36	2 219 102,14	Картометрический метод	5,00	-
89	304 596,77	2 219 103,36	Картометрический метод	5,00	-
90	304 592,58	2 219 106,14	Картометрический метод	5,00	-
91	304 576,16	2 219 113,95	Картометрический метод	5,00	-

Раздел 2

Сведения о местоположении границ объекта

1	2	3	4	5	6
92	304 532,72	2 219 117,49	Картометрический метод	5,00	-
93	304 522,91	2 219 119,10	Картометрический метод	5,00	-
94	304 521,03	2 219 117,41	Картометрический метод	5,00	-
95	304 520,00	2 219 112,69	Картометрический метод	5,00	-
96	304 517,50	2 219 070,57	Картометрический метод	5,00	-
97	304 522,17	2 219 069,94	Картометрический метод	5,00	-
98	304 512,57	2 219 017,34	Картометрический метод	5,00	-
57	304 515,99	2 218 973,78	Картометрический метод	5,00	-
7					
99	302 561,40	2 219 332,23	Картометрический метод	5,00	-
132	302 547,05	2 219 356,19	Картометрический метод	5,00	-
131	302 553,13	2 219 360,10	Картометрический метод	5,00	-
130	302 572,39	2 219 371,28	Картометрический метод	5,00	-
129	302 554,43	2 219 398,89	Картометрический метод	5,00	-
128	302 549,48	2 219 407,39	Картометрический метод	5,00	-
127	302 448,18	2 219 344,53	Картометрический метод	5,00	-
126	302 400,60	2 219 419,34	Картометрический метод	5,00	-
125	302 635,39	2 219 565,23	Картометрический метод	5,00	-
124	302 762,16	2 219 355,45	Картометрический метод	5,00	-
123	302 558,90	2 219 236,06	Картометрический метод	5,00	-
122	302 548,82	2 219 255,26	Картометрический метод	5,00	-
121	302 541,18	2 219 270,11	Картометрический метод	5,00	-
120	302 540,27	2 219 271,88	Картометрический метод	5,00	-
119	302 537,29	2 219 270,45	Картометрический метод	5,00	-
118	302 535,60	2 219 273,44	Картометрический метод	5,00	-
117	302 534,69	2 219 275,21	Картометрический метод	5,00	-
116	302 525,55	2 219 293,31	Картометрический метод	5,00	-
115	302 488,64	2 219 269,63	Картометрический метод	5,00	-
114	302 478,38	2 219 286,12	Картометрический метод	5,00	-
113	302 486,06	2 219 290,82	Картометрический метод	5,00	-
112	302 488,60	2 219 292,32	Картометрический метод	5,00	-
111	302 491,62	2 219 287,50	Картометрический метод	5,00	-
110	302 497,61	2 219 291,09	Картометрический метод	5,00	-
109	302 502,52	2 219 294,23	Картометрический метод	5,00	-
108	302 517,85	2 219 303,39	Картометрический метод	5,00	-
107	302 523,61	2 219 306,92	Картометрический метод	5,00	-
106	302 532,99	2 219 312,62	Картометрический метод	5,00	-
105	302 534,75	2 219 313,69	Картометрический метод	5,00	-
104	302 534,55	2 219 314,04	Картометрический метод	5,00	-
103	302 538,94	2 219 316,53	Картометрический метод	5,00	-
102	302 550,91	2 219 323,32	Картометрический метод	5,00	-
101	302 559,82	2 219 328,49	Картометрический метод	5,00	-
100	302 558,62	2 219 330,49	Картометрический метод	5,00	-
99	302 561,40	2 219 332,23	Картометрический метод	5,00	-
Вырез 1 из 1					
133	302 650,69	2 219 428,75	Картометрический метод	5,00	-
134	302 653,66	2 219 424,55	Картометрический метод	5,00	-
135	302 672,22	2 219 398,93	Картометрический метод	5,00	-
136	302 674,26	2 219 395,97	Картометрический метод	5,00	-
137	302 622,17	2 219 366,97	Картометрический метод	5,00	-
138	302 604,12	2 219 355,29	Картометрический метод	5,00	-
139	302 587,56	2 219 380,92	Картометрический метод	5,00	-
140	302 569,86	2 219 407,20	Картометрический метод	5,00	-
141	302 563,44	2 219 416,39	Картометрический метод	5,00	-
142	302 638,34	2 219 462,77	Картометрический метод	5,00	-

Раздел 2

Сведения о местоположении границ объекта

1	2	3	4	5	6
143	302 655,97	2 219 433,20	Картометрический метод	5,00	-
133	302 650,69	2 219 428,75	Картометрический метод	5,00	-
9					
144	304 227,88	2 218 060,24	Картометрический метод	5,00	-
145	304 255,13	2 218 333,15	Картометрический метод	5,00	-
146	304 287,76	2 218 720,74	Картометрический метод	5,00	-
147	304 483,07	2 218 701,61	Картометрический метод	5,00	-
148	304 509,82	2 218 965,24	Картометрический метод	5,00	-
149	304 292,18	2 218 985,76	Картометрический метод	5,00	-
150	304 169,18	2 218 915,90	Картометрический метод	5,00	-
151	304 066,34	2 218 853,01	Картометрический метод	5,00	-
152	304 010,62	2 218 948,59	Картометрический метод	5,00	-
153	304 014,01	2 218 950,85	Картометрический метод	5,00	-
154	304 038,25	2 218 964,10	Картометрический метод	5,00	-
155	304 072,17	2 218 982,66	Картометрический метод	5,00	-
156	304 075,84	2 218 984,67	Картометрический метод	5,00	-
157	304 068,23	2 218 999,41	Картометрический метод	5,00	-
158	304 050,61	2 219 029,59	Картометрический метод	5,00	-
159	304 032,90	2 219 059,93	Картометрический метод	5,00	-
160	304 019,28	2 219 098,57	Картометрический метод	5,00	-
161	303 828,99	2 219 036,44	Картометрический метод	5,00	-
162	303 844,21	2 219 005,62	Картометрический метод	5,00	-
163	303 774,70	2 218 984,40	Картометрический метод	5,00	-
164	303 723,90	2 218 961,53	Картометрический метод	5,00	-
165	303 700,76	2 218 944,88	Картометрический метод	5,00	-
166	303 673,81	2 218 924,45	Картометрический метод	5,00	-
167	303 663,06	2 218 927,79	Картометрический метод	5,00	-
168	303 639,66	2 218 914,86	Картометрический метод	5,00	-
169	303 643,29	2 218 896,45	Картометрический метод	5,00	-
170	303 551,35	2 218 787,38	Картометрический метод	5,00	-
171	303 541,57	2 218 774,92	Картометрический метод	5,00	-
172	303 526,96	2 218 756,33	Картометрический метод	5,00	-
173	303 548,02	2 218 737,64	Картометрический метод	5,00	-
174	303 568,25	2 218 725,66	Картометрический метод	5,00	-
175	303 592,86	2 218 710,36	Картометрический метод	5,00	-
176	303 629,61	2 218 693,21	Картометрический метод	5,00	-
177	303 739,16	2 218 667,25	Картометрический метод	5,00	-
178	303 584,74	2 218 574,45	Картометрический метод	5,00	-
179	303 669,09	2 218 435,48	Картометрический метод	5,00	-
180	303 757,03	2 218 290,41	Картометрический метод	5,00	-
181	303 843,18	2 218 344,23	Картометрический метод	5,00	-
182	303 841,94	2 218 346,24	Картометрический метод	5,00	-
183	303 840,89	2 218 347,94	Картометрический метод	5,00	-
184	303 864,00	2 218 383,61	Картометрический метод	5,00	-
185	303 884,18	2 218 404,27	Картометрический метод	5,00	-
186	303 887,70	2 218 397,11	Картометрический метод	5,00	-
187	303 895,76	2 218 401,55	Картометрический метод	5,00	-
188	303 898,78	2 218 403,39	Картометрический метод	5,00	-
189	303 910,30	2 218 409,88	Картометрический метод	5,00	-
190	303 950,58	2 218 345,17	Картометрический метод	5,00	-
191	303 786,10	2 218 242,50	Картометрический метод	5,00	-
192	303 779,70	2 218 230,82	Картометрический метод	5,00	-
193	303 815,33	2 218 175,84	Картометрический метод	5,00	-
194	303 884,55	2 218 129,43	Картометрический метод	5,00	-
195	304 041,04	2 218 215,58	Картометрический метод	5,00	-

Раздел 2

Сведения о местоположении границ объекта

1	2	3	4	5	6
196	304 053,10	2 218 210,84	Картометрический метод	5,00	-
197	304 051,83	2 218 197,23	Картометрический метод	5,00	-
198	304 061,14	2 218 177,72	Картометрический метод	5,00	-
199	304 062,03	2 218 131,03	Картометрический метод	5,00	-
200	304 058,92	2 218 103,59	Картометрический метод	5,00	-
201	304 057,41	2 218 084,57	Картометрический метод	5,00	-
202	304 055,96	2 218 073,39	Картометрический метод	5,00	-
203	304 052,65	2 218 058,26	Картометрический метод	5,00	-
204	304 196,09	2 217 940,24	Картометрический метод	5,00	-
205	304 205,08	2 217 952,77	Картометрический метод	5,00	-
206	304 245,53	2 217 919,14	Картометрический метод	5,00	-
207	304 248,62	2 217 948,65	Картометрический метод	5,00	-
208	304 275,93	2 217 945,94	Картометрический метод	5,00	-
209	304 283,03	2 218 006,15	Картометрический метод	5,00	-
210	304 360,64	2 217 998,53	Картометрический метод	5,00	-
211	304 365,14	2 218 038,42	Картометрический метод	5,00	-
212	304 366,02	2 218 046,51	Картометрический метод	5,00	-
144	304 227,88	2 218 060,24	Картометрический метод	5,00	-
10					
213	307 970,64	2 217 582,66	Картометрический метод	5,00	-
214	308 005,64	2 217 716,52	Картометрический метод	5,00	-
215	308 020,90	2 217 800,54	Картометрический метод	5,00	-
216	308 028,39	2 217 883,79	Картометрический метод	5,00	-
217	308 030,19	2 217 966,20	Картометрический метод	5,00	-
218	307 826,01	2 217 964,96	Картометрический метод	5,00	-
219	307 815,96	2 217 761,81	Картометрический метод	5,00	-
220	307 597,24	2 217 817,64	Картометрический метод	5,00	-
221	307 604,70	2 217 963,41	Картометрический метод	5,00	-
222	307 455,74	2 217 959,60	Картометрический метод	5,00	-
223	307 397,28	2 217 966,54	Картометрический метод	5,00	-
224	307 405,79	2 218 033,48	Картометрический метод	5,00	-
225	307 256,58	2 218 496,91	Картометрический метод	5,00	-
226	307 069,98	2 218 431,20	Картометрический метод	5,00	-
227	307 053,09	2 218 437,63	Картометрический метод	5,00	-
228	307 046,41	2 218 441,74	Картометрический метод	5,00	-
229	307 016,56	2 218 436,24	Картометрический метод	5,00	-
230	306 982,42	2 218 435,98	Картометрический метод	5,00	-
231	306 964,61	2 218 373,39	Картометрический метод	5,00	-
232	306 985,42	2 218 367,25	Картометрический метод	5,00	-
233	306 976,47	2 218 336,67	Картометрический метод	5,00	-
234	306 937,95	2 218 348,19	Картометрический метод	5,00	-
235	306 923,85	2 218 299,44	Картометрический метод	5,00	-
236	306 917,22	2 218 276,74	Картометрический метод	5,00	-
237	306 911,92	2 218 272,23	Картометрический метод	5,00	-
238	306 950,83	2 218 139,58	Картометрический метод	5,00	-
239	307 106,82	2 218 078,21	Картометрический метод	5,00	-
240	307 110,74	2 218 079,08	Картометрический метод	5,00	-
241	307 122,93	2 218 075,49	Картометрический метод	5,00	-
242	307 125,20	2 218 073,12	Картометрический метод	5,00	-
243	307 114,63	2 218 033,07	Картометрический метод	5,00	-
244	307 107,96	2 217 997,51	Картометрический метод	5,00	-
245	307 013,79	2 217 978,27	Картометрический метод	5,00	-
246	306 994,39	2 217 886,22	Картометрический метод	5,00	-
247	306 991,60	2 217 871,22	Картометрический метод	5,00	-
248	306 987,31	2 217 871,74	Картометрический метод	5,00	-

Раздел 2

Сведения о местоположении границ объекта

1	2	3	4	5	6
249	306 977,67	2 217 835,27	Картометрический метод	5,00	-
250	306 998,65	2 217 830,13	Картометрический метод	5,00	-
251	306 989,29	2 217 793,16	Картометрический метод	5,00	-
252	306 987,60	2 217 786,58	Картометрический метод	5,00	-
253	306 985,75	2 217 779,30	Картометрический метод	5,00	-
254	307 018,05	2 217 770,55	Картометрический метод	5,00	-
255	307 049,19	2 217 773,50	Картометрический метод	5,00	-
256	307 053,75	2 217 773,67	Картометрический метод	5,00	-
257	307 044,17	2 217 720,13	Картометрический метод	5,00	-
258	307 080,30	2 217 710,47	Картометрический метод	5,00	-
259	307 064,24	2 217 632,92	Картометрический метод	5,00	-
260	307 128,40	2 217 620,71	Картометрический метод	5,00	-
261	307 132,11	2 217 619,56	Картометрический метод	5,00	-
262	307 125,49	2 217 596,57	Картометрический метод	5,00	-
263	307 123,59	2 217 590,41	Картометрический метод	5,00	-
264	307 111,86	2 217 534,78	Картометрический метод	5,00	-
265	307 050,01	2 217 275,91	Картометрический метод	5,00	-
266	306 975,07	2 217 281,94	Картометрический метод	5,00	-
267	306 955,35	2 217 489,87	Картометрический метод	5,00	-
268	306 885,88	2 217 455,20	Картометрический метод	5,00	-
269	306 887,36	2 217 447,99	Картометрический метод	5,00	-
270	306 862,24	2 217 440,22	Картометрический метод	5,00	-
271	306 861,38	2 217 442,98	Картометрический метод	5,00	-
272	306 851,15	2 217 437,87	Картометрический метод	5,00	-
273	306 850,57	2 217 439,83	Картометрический метод	5,00	-
274	306 831,50	2 217 433,75	Картометрический метод	5,00	-
275	306 833,13	2 217 428,88	Картометрический метод	5,00	-
276	306 813,43	2 217 419,05	Картометрический метод	5,00	-
277	306 845,81	2 217 293,44	Картометрический метод	5,00	-
278	306 824,47	2 217 287,51	Картометрический метод	5,00	-
279	306 859,35	2 217 192,19	Картометрический метод	5,00	-
280	306 876,38	2 217 197,72	Картометрический метод	5,00	-
281	306 883,34	2 217 173,83	Картометрический метод	5,00	-
282	306 898,67	2 217 179,10	Картометрический метод	5,00	-
283	306 903,00	2 217 179,24	Картометрический метод	5,00	-
284	306 910,79	2 217 152,95	Картометрический метод	5,00	-
285	306 917,37	2 217 153,68	Картометрический метод	5,00	-
286	306 924,54	2 217 150,80	Картометрический метод	5,00	-
287	306 938,74	2 217 104,83	Картометрический метод	5,00	-
288	306 965,32	2 217 021,26	Картометрический метод	5,00	-
289	306 976,68	2 217 024,88	Картометрический метод	5,00	-
290	307 007,61	2 217 037,33	Картометрический метод	5,00	-
291	307 025,27	2 217 039,51	Картометрический метод	5,00	-
292	307 040,29	2 217 047,77	Картометрический метод	5,00	-
293	307 120,15	2 217 042,80	Картометрический метод	5,00	-
294	307 120,36	2 217 052,10	Картометрический метод	5,00	-
295	307 126,35	2 217 051,96	Картометрический метод	5,00	-
296	307 136,36	2 217 046,54	Картометрический метод	5,00	-
297	307 216,29	2 217 043,60	Картометрический метод	5,00	-
298	307 249,71	2 217 052,93	Картометрический метод	5,00	-
299	307 427,68	2 217 037,99	Картометрический метод	5,00	-
300	307 441,37	2 217 241,10	Картометрический метод	5,00	-
301	307 638,48	2 217 226,58	Картометрический метод	5,00	-
302	307 665,73	2 217 246,90	Картометрический метод	5,00	-
303	307 556,79	2 217 387,00	Картометрический метод	5,00	-

Раздел 2

Сведения о местоположении границ объекта

1	2	3	4	5	6
304	307 513,32	2 217 401,15	Картометрический метод	5,00	-
305	307 593,11	2 217 685,96	Картометрический метод	5,00	-
306	307 773,96	2 217 634,77	Картометрический метод	5,00	-
307	307 746,38	2 217 514,77	Картометрический метод	5,00	-
308	307 789,13	2 217 463,41	Картометрический метод	5,00	-
309	307 783,88	2 217 458,82	Картометрический метод	5,00	-
310	307 775,76	2 217 451,85	Картометрический метод	5,00	-
311	307 770,90	2 217 447,98	Картометрический метод	5,00	-
312	307 749,33	2 217 429,98	Картометрический метод	5,00	-
313	307 735,40	2 217 416,90	Картометрический метод	5,00	-
314	307 706,24	2 217 394,73	Картометрический метод	5,00	-
315	307 734,97	2 217 357,73	Картометрический метод	5,00	-
316	307 758,66	2 217 327,12	Картометрический метод	5,00	-
317	307 764,01	2 217 319,72	Картометрический метод	5,00	-
318	307 920,64	2 217 439,48	Картометрический метод	5,00	-
319	307 943,38	2 217 470,97	Картометрический метод	5,00	-
213	307 970,64	2 217 582,66	Картометрический метод	5,00	-
11					
320	304 114,12	2 217 903,20	Картометрический метод	5,00	-
321	304 071,57	2 217 948,47	Картометрический метод	5,00	-
322	304 064,30	2 217 940,53	Картометрический метод	5,00	-
323	304 037,46	2 217 910,78	Картометрический метод	5,00	-
324	304 048,72	2 217 899,43	Картометрический метод	5,00	-
325	304 004,99	2 217 864,37	Картометрический метод	5,00	-
326	304 005,40	2 217 820,29	Картометрический метод	5,00	-
327	304 004,83	2 217 804,56	Картометрический метод	5,00	-
328	303 913,80	2 217 801,60	Картометрический метод	5,00	-
329	303 906,45	2 217 801,07	Картометрический метод	5,00	-
330	303 735,88	2 217 809,46	Картометрический метод	5,00	-
331	303 735,23	2 217 804,48	Картометрический метод	5,00	-
332	303 731,77	2 217 804,66	Картометрический метод	5,00	-
333	303 731,70	2 217 803,29	Картометрический метод	5,00	-
334	303 731,21	2 217 794,17	Картометрический метод	5,00	-
335	303 725,23	2 217 750,86	Картометрический метод	5,00	-
336	303 723,89	2 217 742,10	Картометрический метод	5,00	-
337	303 720,31	2 217 717,86	Картометрический метод	5,00	-
338	303 720,41	2 217 713,26	Картометрический метод	5,00	-
339	303 715,99	2 217 684,46	Картометрический метод	5,00	-
340	303 714,23	2 217 673,54	Картометрический метод	5,00	-
341	303 711,50	2 217 656,00	Картометрический метод	5,00	-
342	303 709,31	2 217 641,98	Картометрический метод	5,00	-
343	303 706,52	2 217 624,08	Картометрический метод	5,00	-
344	303 706,30	2 217 622,69	Картометрический метод	5,00	-
345	303 702,10	2 217 596,80	Картометрический метод	5,00	-
346	303 878,36	2 217 586,39	Картометрический метод	5,00	-
347	303 913,95	2 217 583,85	Картометрический метод	5,00	-
348	304 000,53	2 217 580,19	Картометрический метод	5,00	-
349	304 103,68	2 217 648,32	Картометрический метод	5,00	-
350	304 097,19	2 217 659,88	Картометрический метод	5,00	-
351	304 115,04	2 217 672,34	Картометрический метод	5,00	-
352	304 119,89	2 217 676,12	Картометрический метод	5,00	-
353	304 124,81	2 217 679,96	Картометрический метод	5,00	-
354	304 130,40	2 217 684,32	Картометрический метод	5,00	-
355	304 135,53	2 217 688,33	Картометрический метод	5,00	-
356	304 140,58	2 217 692,27	Картометрический метод	5,00	-

Раздел 2

Сведения о местоположении границ объекта

1	2	3	4	5	6
357	304 145,74	2 217 696,29	Картометрический метод	5,00	-
358	304 151,36	2 217 700,68	Картометрический метод	5,00	-
359	304 153,57	2 217 698,34	Картометрический метод	5,00	-
360	304 187,37	2 217 724,49	Картометрический метод	5,00	-
361	304 194,18	2 217 728,70	Картометрический метод	5,00	-
362	304 194,67	2 217 728,95	Картометрический метод	5,00	-
363	304 180,22	2 217 776,34	Картометрический метод	5,00	-
364	304 180,23	2 217 799,76	Картометрический метод	5,00	-
365	304 176,93	2 217 809,12	Картометрический метод	5,00	-
366	304 176,65	2 217 814,77	Картометрический метод	5,00	-
367	304 164,88	2 217 828,10	Картометрический метод	5,00	-
368	304 151,77	2 217 865,70	Картометрический метод	5,00	-
320	304 114,12	2 217 903,20	Картометрический метод	5,00	-
12					
369	304 941,24	2 219 433,42	Картометрический метод	5,00	-
370	304 947,43	2 219 489,10	Картометрический метод	5,00	-
371	305 043,40	2 219 698,94	Картометрический метод	5,00	-
372	305 030,52	2 219 708,35	Картометрический метод	5,00	-
373	305 025,14	2 219 695,97	Картометрический метод	5,00	-
374	305 005,15	2 219 706,62	Картометрический метод	5,00	-
375	304 995,92	2 219 691,79	Картометрический метод	5,00	-
376	304 991,04	2 219 694,93	Картометрический метод	5,00	-
377	304 952,36	2 219 719,81	Картометрический метод	5,00	-
378	304 946,77	2 219 710,88	Картометрический метод	5,00	-
379	304 944,21	2 219 710,92	Картометрический метод	5,00	-
380	304 924,00	2 219 680,57	Картометрический метод	5,00	-
381	304 924,03	2 219 678,24	Картометрический метод	5,00	-
382	304 924,94	2 219 675,95	Картометрический метод	5,00	-
383	304 957,52	2 219 654,86	Картометрический метод	5,00	-
384	304 951,55	2 219 646,31	Картометрический метод	5,00	-
385	304 992,44	2 219 619,47	Картометрический метод	5,00	-
386	304 945,55	2 219 510,10	Картометрический метод	5,00	-
387	304 840,90	2 219 578,89	Картометрический метод	5,00	-
388	304 792,59	2 219 509,61	Картометрический метод	5,00	-
389	304 784,74	2 219 499,33	Картометрический метод	5,00	-
390	304 863,88	2 219 446,30	Картометрический метод	5,00	-
391	304 880,84	2 219 435,93	Картометрический метод	5,00	-
392	304 886,42	2 219 444,60	Картометрический метод	5,00	-
393	304 890,95	2 219 451,95	Картометрический метод	5,00	-
369	304 941,24	2 219 433,42	Картометрический метод	5,00	-
13					
394	302 448,86	2 220 031,28	Картометрический метод	5,00	-
395	302 379,61	2 220 005,41	Картометрический метод	5,00	-
396	302 380,69	2 219 993,05	Картометрический метод	5,00	-
397	302 383,46	2 219 987,48	Картометрический метод	5,00	-
398	302 394,10	2 219 957,97	Картометрический метод	5,00	-
399	302 329,70	2 219 946,55	Картометрический метод	5,00	-
400	302 142,01	2 219 835,96	Картометрический метод	5,00	-
401	302 190,20	2 219 757,06	Картометрический метод	5,00	-
402	302 234,84	2 219 681,53	Картометрический метод	5,00	-
403	302 570,68	2 219 886,42	Картометрический метод	5,00	-
404	302 576,94	2 219 890,35	Картометрический метод	5,00	-
405	302 593,30	2 219 901,27	Картометрический метод	5,00	-
406	302 602,45	2 219 907,39	Картометрический метод	5,00	-
407	302 624,01	2 219 918,30	Картометрический метод	5,00	-

Раздел 2

Сведения о местоположении границ объекта

1	2	3	4	5	6
408	302 585,91	2 219 969,49	Картометрический метод	5,00	-
409	302 540,04	2 219 973,46	Картометрический метод	5,00	-
410	302 504,50	2 219 963,25	Картометрический метод	5,00	-
411	302 468,76	2 220 024,92	Картометрический метод	5,00	-
394	302 448,86	2 220 031,28	Картометрический метод	5,00	-
14					
412	306 809,28	2 216 729,66	Картометрический метод	5,00	-
413	306 803,42	2 216 731,65	Картометрический метод	5,00	-
414	306 781,37	2 216 723,24	Картометрический метод	5,00	-
415	306 765,44	2 216 718,64	Картометрический метод	5,00	-
416	306 755,35	2 216 712,13	Картометрический метод	5,00	-
417	306 721,21	2 216 690,10	Картометрический метод	5,00	-
418	306 694,02	2 216 672,57	Картометрический метод	5,00	-
419	306 657,56	2 216 656,91	Картометрический метод	5,00	-
420	306 630,49	2 216 648,38	Картометрический метод	5,00	-
421	306 630,82	2 216 647,55	Картометрический метод	5,00	-
422	306 627,19	2 216 560,25	Картометрический метод	5,00	-
423	306 626,17	2 216 535,87	Картометрический метод	5,00	-
424	306 631,60	2 216 535,52	Картометрический метод	5,00	-
425	306 635,92	2 216 517,02	Картометрический метод	5,00	-
426	306 638,54	2 216 512,49	Картометрический метод	5,00	-
427	306 655,22	2 216 518,92	Картометрический метод	5,00	-
428	306 662,29	2 216 500,52	Картометрический метод	5,00	-
429	306 663,23	2 216 500,88	Картометрический метод	5,00	-
430	306 674,34	2 216 471,99	Картометрический метод	5,00	-
431	306 673,41	2 216 471,64	Картометрический метод	5,00	-
432	306 676,69	2 216 463,12	Картометрический метод	5,00	-
433	306 686,30	2 216 470,67	Картометрический метод	5,00	-
434	306 701,84	2 216 482,88	Картометрический метод	5,00	-
435	306 696,03	2 216 490,27	Картометрический метод	5,00	-
436	306 711,28	2 216 502,62	Картометрический метод	5,00	-
437	306 711,94	2 216 501,84	Картометрический метод	5,00	-
438	306 717,19	2 216 506,07	Картометрический метод	5,00	-
439	306 716,60	2 216 506,90	Картометрический метод	5,00	-
440	306 724,31	2 216 513,08	Картометрический метод	5,00	-
441	306 726,64	2 216 514,96	Картометрический метод	5,00	-
442	306 722,31	2 216 520,24	Картометрический метод	5,00	-
443	306 713,44	2 216 531,07	Картометрический метод	5,00	-
444	306 724,57	2 216 540,06	Картометрический метод	5,00	-
445	306 707,45	2 216 561,37	Картометрический метод	5,00	-
446	306 834,44	2 216 663,44	Картометрический метод	5,00	-
447	306 834,61	2 216 662,67	Картометрический метод	5,00	-
448	306 836,41	2 216 663,54	Картометрический метод	5,00	-
449	306 832,00	2 216 670,30	Картометрический метод	5,00	-
450	306 811,16	2 216 725,09	Картометрический метод	5,00	-
412	306 809,28	2 216 729,66	Картометрический метод	5,00	-
15					
451	301 215,47	2 216 528,08	Картометрический метод	5,00	-
452	301 206,51	2 216 527,61	Картометрический метод	5,00	-
453	301 207,00	2 216 517,66	Картометрический метод	5,00	-
454	301 215,98	2 216 518,13	Картометрический метод	5,00	-
451	301 215,47	2 216 528,08	Картометрический метод	5,00	-
16					
455	303 995,66	2 216 225,97	Картометрический метод	5,00	-
456	303 986,92	2 216 220,40	Картометрический метод	5,00	-

Раздел 2

Сведения о местоположении границ объекта

1	2	3	4	5	6
457	303 893,11	2 216 160,63	Картометрический метод	5,00	-
458	303 901,00	2 216 148,19	Картометрический метод	5,00	-
459	303 901,56	2 216 147,34	Картометрический метод	5,00	-
460	303 908,42	2 216 136,47	Картометрический метод	5,00	-
461	303 913,76	2 216 130,70	Картометрический метод	5,00	-
462	303 919,56	2 216 134,32	Картометрический метод	5,00	-
463	303 921,72	2 216 130,95	Картометрический метод	5,00	-
464	303 944,71	2 216 141,03	Картометрический метод	5,00	-
465	303 942,41	2 216 145,27	Картометрический метод	5,00	-
466	303 952,87	2 216 151,13	Картометрический метод	5,00	-
467	303 954,48	2 216 148,61	Картометрический метод	5,00	-
468	304 011,43	2 216 184,84	Картометрический метод	5,00	-
469	304 012,45	2 216 199,13	Картометрический метод	5,00	-
470	304 002,52	2 216 214,74	Картометрический метод	5,00	-
455	303 995,66	2 216 225,97	Картометрический метод	5,00	-
17					
471	303 722,77	2 216 904,16	Картометрический метод	5,00	-
472	303 793,39	2 216 942,56	Картометрический метод	5,00	-
473	303 791,82	2 216 946,93	Картометрический метод	5,00	-
474	303 799,86	2 216 951,95	Картометрический метод	5,00	-
475	303 822,74	2 216 964,20	Картометрический метод	5,00	-
476	303 782,33	2 217 027,79	Картометрический метод	5,00	-
477	303 747,80	2 217 116,52	Картометрический метод	5,00	-
478	303 728,00	2 217 111,26	Картометрический метод	5,00	-
479	303 697,59	2 217 118,74	Картометрический метод	5,00	-
480	303 643,99	2 217 139,30	Картометрический метод	5,00	-
481	303 598,26	2 217 131,19	Картометрический метод	5,00	-
482	303 595,34	2 217 130,22	Картометрический метод	5,00	-
483	303 596,70	2 217 105,77	Картометрический метод	5,00	-
484	303 602,47	2 217 075,38	Картометрический метод	5,00	-
485	303 607,93	2 217 063,73	Картометрический метод	5,00	-
486	303 664,59	2 216 990,08	Картометрический метод	5,00	-
487	303 717,81	2 216 909,97	Картометрический метод	5,00	-
488	303 718,75	2 216 908,64	Картометрический метод	5,00	-
471	303 722,77	2 216 904,16	Картометрический метод	5,00	-
18					
489	310 004,43	2 213 307,29	Картометрический метод	5,00	-
490	309 990,43	2 213 259,70	Картометрический метод	5,00	-
491	309 996,41	2 213 250,81	Картометрический метод	5,00	-
492	310 101,00	2 213 216,18	Картометрический метод	5,00	-
493	310 126,82	2 213 235,35	Картометрический метод	5,00	-
494	310 123,19	2 213 239,45	Картометрический метод	5,00	-
495	310 113,53	2 213 250,37	Картометрический метод	5,00	-
496	310 111,99	2 213 254,42	Картометрический метод	5,00	-
497	310 110,78	2 213 257,16	Картометрический метод	5,00	-
498	310 110,15	2 213 259,14	Картометрический метод	5,00	-
499	310 114,85	2 213 263,10	Картометрический метод	5,00	-
500	310 064,29	2 213 283,33	Картометрический метод	5,00	-
501	310 060,86	2 213 274,73	Картометрический метод	5,00	-
502	310 031,00	2 213 284,49	Картометрический метод	5,00	-
503	310 033,83	2 213 295,52	Картометрический метод	5,00	-
489	310 004,43	2 213 307,29	Картометрический метод	5,00	-
19					
504	310 160,92	2 214 740,12	Картометрический метод	5,00	-
505	310 184,44	2 214 737,02	Картометрический метод	5,00	-

Раздел 2

Сведения о местоположении границ объекта

1	2	3	4	5	6
506	310 186,90	2 214 797,61	Картометрический метод	5,00	-
507	310 190,93	2 214 990,36	Картометрический метод	5,00	-
508	310 195,75	2 215 191,88	Картометрический метод	5,00	-
509	310 206,63	2 215 229,44	Картометрический метод	5,00	-
510	310 183,37	2 215 241,26	Картометрический метод	5,00	-
511	310 144,46	2 215 145,60	Картометрический метод	5,00	-
512	310 131,71	2 215 112,98	Картометрический метод	5,00	-
513	310 114,14	2 215 066,75	Картометрический метод	5,00	-
504	310 160,92	2 214 740,12	Картометрический метод	5,00	-
20					
514	307 672,28	2 213 598,34	Картометрический метод	5,00	-
515	307 608,49	2 213 566,98	Картометрический метод	5,00	-
516	307 612,69	2 213 559,69	Картометрический метод	5,00	-
517	307 616,82	2 213 549,56	Картометрический метод	5,00	-
518	307 643,34	2 213 497,06	Картометрический метод	5,00	-
519	307 612,49	2 213 481,30	Картометрический метод	5,00	-
520	307 622,69	2 213 459,82	Картометрический метод	5,00	-
521	307 714,55	2 213 498,20	Картометрический метод	5,00	-
522	307 715,21	2 213 501,78	Картометрический метод	5,00	-
523	307 714,98	2 213 506,86	Картометрический метод	5,00	-
524	307 702,12	2 213 545,23	Картометрический метод	5,00	-
525	307 675,44	2 213 592,41	Картометрический метод	5,00	-
514	307 672,28	2 213 598,34	Картометрический метод	5,00	-
21					
526	309 499,48	2 214 030,32	Картометрический метод	5,00	-
527	309 508,00	2 214 029,01	Картометрический метод	5,00	-
528	309 667,71	2 214 005,60	Картометрический метод	5,00	-
529	309 688,25	2 214 149,78	Картометрический метод	5,00	-
530	309 693,14	2 214 189,13	Картометрический метод	5,00	-
531	309 698,12	2 214 229,06	Картометрический метод	5,00	-
532	309 708,22	2 214 291,36	Картометрический метод	5,00	-
533	309 611,91	2 214 312,65	Картометрический метод	5,00	-
534	309 527,72	2 214 343,79	Картометрический метод	5,00	-
535	309 503,41	2 214 123,03	Картометрический метод	5,00	-
536	309 503,88	2 214 095,85	Картометрический метод	5,00	-
537	309 503,02	2 214 087,47	Картометрический метод	5,00	-
538	309 501,00	2 214 070,60	Картометрический метод	5,00	-
539	309 500,58	2 214 066,57	Картометрический метод	5,00	-
540	309 504,69	2 214 066,19	Картометрический метод	5,00	-
526	309 499,48	2 214 030,32	Картометрический метод	5,00	-
22					
541	305 938,01	2 215 051,72	Картометрический метод	5,00	-
542	305 938,79	2 215 073,77	Картометрический метод	5,00	-
543	305 917,93	2 215 076,17	Картометрический метод	5,00	-
544	305 901,98	2 214 904,88	Картометрический метод	5,00	-
545	305 924,73	2 214 903,18	Картометрический метод	5,00	-
546	305 989,55	2 214 896,57	Картометрический метод	5,00	-
547	305 989,44	2 214 895,41	Картометрический метод	5,00	-
548	306 053,00	2 214 887,53	Картометрический метод	5,00	-
549	306 060,56	2 214 886,47	Картометрический метод	5,00	-
550	306 061,54	2 214 896,63	Картометрический метод	5,00	-
551	306 134,61	2 214 887,76	Картометрический метод	5,00	-
552	306 156,81	2 214 885,11	Картометрический метод	5,00	-
553	306 157,51	2 214 894,10	Картометрический метод	5,00	-
554	306 164,38	2 214 982,47	Картометрический метод	5,00	-

Раздел 2

Сведения о местоположении границ объекта

1	2	3	4	5	6
555	306 156,32	2 214 983,53	Картометрический метод	5,00	-
556	306 159,35	2 215 010,54	Картометрический метод	5,00	-
557	306 161,24	2 215 024,23	Картометрический метод	5,00	-
558	306 164,71	2 215 046,76	Картометрический метод	5,00	-
559	306 077,94	2 215 057,72	Картометрический метод	5,00	-
560	306 075,33	2 215 035,28	Картометрический метод	5,00	-
541	305 938,01	2 215 051,72	Картометрический метод	5,00	-
23					
561	309 916,67	2 213 603,06	Картометрический метод	5,00	-
562	309 908,60	2 213 580,28	Картометрический метод	5,00	-
563	309 896,22	2 213 545,34	Картометрический метод	5,00	-
564	309 938,86	2 213 529,44	Картометрический метод	5,00	-
565	309 968,08	2 213 518,66	Картометрический метод	5,00	-
566	309 987,87	2 213 572,82	Картометрический метод	5,00	-
561	309 916,67	2 213 603,06	Картометрический метод	5,00	-
24					
567	309 981,11	2 213 513,80	Картометрический метод	5,00	-
568	309 944,87	2 213 416,31	Картометрический метод	5,00	-
569	309 949,39	2 213 414,69	Картометрический метод	5,00	-
570	309 968,24	2 213 408,33	Картометрический метод	5,00	-
571	310 025,29	2 213 388,44	Картометрический метод	5,00	-
572	310 033,57	2 213 385,55	Картометрический метод	5,00	-
573	310 068,66	2 213 479,64	Картометрический метод	5,00	-
574	310 062,83	2 213 482,63	Картометрический метод	5,00	-
575	310 059,94	2 213 483,69	Картометрический метод	5,00	-
576	310 011,85	2 213 502,31	Картометрический метод	5,00	-
577	310 001,29	2 213 506,39	Картометрический метод	5,00	-
567	309 981,11	2 213 513,80	Картометрический метод	5,00	-
25					
578	309 144,91	2 215 581,02	Картометрический метод	5,00	-
579	309 079,58	2 215 570,11	Картометрический метод	5,00	-
580	309 079,73	2 215 590,55	Картометрический метод	5,00	-
581	309 080,03	2 215 632,77	Картометрический метод	5,00	-
582	309 043,89	2 215 632,04	Картометрический метод	5,00	-
583	308 974,19	2 215 622,16	Картометрический метод	5,00	-
584	308 957,68	2 215 620,42	Картометрический метод	5,00	-
585	308 954,85	2 215 620,12	Картометрический метод	5,00	-
586	308 954,94	2 215 616,73	Картометрический метод	5,00	-
587	308 930,22	2 215 617,29	Картометрический метод	5,00	-
588	308 930,68	2 215 634,43	Картометрический метод	5,00	-
589	308 921,82	2 215 634,72	Картометрический метод	5,00	-
590	308 923,27	2 215 703,25	Картометрический метод	5,00	-
591	308 916,05	2 215 703,49	Картометрический метод	5,00	-
592	308 915,85	2 215 703,50	Картометрический метод	5,00	-
593	308 884,62	2 215 705,05	Картометрический метод	5,00	-
594	308 884,44	2 215 699,83	Картометрический метод	5,00	-
595	308 857,34	2 215 701,10	Картометрический метод	5,00	-
596	308 846,42	2 215 701,63	Картометрический метод	5,00	-
597	308 844,14	2 215 649,56	Картометрический метод	5,00	-
598	308 841,86	2 215 544,41	Картометрический метод	5,00	-
599	308 824,44	2 215 540,59	Картометрический метод	5,00	-
600	308 805,04	2 215 436,17	Картометрический метод	5,00	-
601	309 113,63	2 215 359,23	Картометрический метод	5,00	-
602	309 138,73	2 215 351,12	Картометрический метод	5,00	-
603	309 141,73	2 215 350,44	Картометрический метод	5,00	-

Раздел 2

Сведения о местоположении границ объекта

1	2	3	4	5	6
604	309 148,04	2 215 370,73	Картометрический метод	5,00	-
605	309 153,62	2 215 393,07	Картометрический метод	5,00	-
606	309 159,21	2 215 414,09	Картометрический метод	5,00	-
607	309 162,52	2 215 426,56	Картометрический метод	5,00	-
608	309 102,07	2 215 443,55	Картометрический метод	5,00	-
609	309 091,55	2 215 476,23	Картометрический метод	5,00	-
610	309 088,55	2 215 499,68	Картометрический метод	5,00	-
611	309 088,45	2 215 500,40	Картометрический метод	5,00	-
612	309 108,83	2 215 503,51	Картометрический метод	5,00	-
613	309 108,18	2 215 517,21	Картометрический метод	5,00	-
614	309 152,25	2 215 520,90	Картометрический метод	5,00	-
615	309 161,10	2 215 521,52	Картометрический метод	5,00	-
616	309 219,47	2 215 525,56	Картометрический метод	5,00	-
617	309 220,13	2 215 525,60	Картометрический метод	5,00	-
618	309 222,86	2 215 525,79	Картометрический метод	5,00	-
619	309 245,55	2 215 633,57	Картометрический метод	5,00	-
578	309 144,91	2 215 581,02	Картометрический метод	5,00	-
26					
620	309 539,67	2 215 692,29	Картометрический метод	5,00	-
621	309 542,24	2 215 669,28	Картометрический метод	5,00	-
622	309 546,26	2 215 563,03	Картометрический метод	5,00	-
623	309 615,22	2 215 563,44	Картометрический метод	5,00	-
624	309 673,58	2 215 575,90	Картометрический метод	5,00	-
625	309 678,25	2 215 576,99	Картометрический метод	5,00	-
626	309 676,92	2 215 614,04	Картометрический метод	5,00	-
627	309 673,76	2 215 719,32	Картометрический метод	5,00	-
628	309 648,92	2 215 713,96	Картометрический метод	5,00	-
620	309 539,67	2 215 692,29	Картометрический метод	5,00	-
27					
629	308 870,74	2 215 263,72	Картометрический метод	5,00	-
630	308 823,43	2 215 277,06	Картометрический метод	5,00	-
631	308 823,83	2 215 279,69	Картометрический метод	5,00	-
632	308 824,44	2 215 282,97	Картометрический метод	5,00	-
633	308 826,48	2 215 293,64	Картометрический метод	5,00	-
634	308 804,04	2 215 297,95	Картометрический метод	5,00	-
635	308 795,73	2 215 299,63	Картометрический метод	5,00	-
636	308 782,01	2 215 302,60	Картометрический метод	5,00	-
637	308 767,26	2 215 209,11	Картометрический метод	5,00	-
638	308 849,96	2 215 189,30	Картометрический метод	5,00	-
639	308 853,57	2 215 188,36	Картометрический метод	5,00	-
640	308 855,40	2 215 195,47	Картометрический метод	5,00	-
641	308 861,22	2 215 221,51	Картометрический метод	5,00	-
642	308 859,48	2 215 221,98	Картометрический метод	5,00	-
629	308 870,74	2 215 263,72	Картометрический метод	5,00	-
28					
643	309 939,04	2 214 172,68	Картометрический метод	5,00	-
644	309 940,47	2 214 182,34	Картометрический метод	5,00	-
645	309 949,07	2 214 240,30	Картометрический метод	5,00	-
646	309 950,88	2 214 252,50	Картометрический метод	5,00	-
647	309 884,98	2 214 262,10	Картометрический метод	5,00	-
648	309 872,68	2 214 184,85	Картометрический метод	5,00	-
643	309 939,04	2 214 172,68	Картометрический метод	5,00	-
29					
649	309 788,38	2 211 358,70	Картометрический метод	5,00	-
650	309 728,32	2 211 555,18	Картометрический метод	5,00	-

Раздел 2

Сведения о местоположении границ объекта

1	2	3	4	5	6
651	309 657,46	2 211 532,92	Картометрический метод	5,00	-
652	309 636,11	2 211 603,06	Картометрический метод	5,00	-
653	309 587,06	2 211 588,55	Картометрический метод	5,00	-
654	309 556,92	2 211 579,61	Картометрический метод	5,00	-
655	309 431,40	2 211 542,07	Картометрический метод	5,00	-
656	309 644,13	2 211 382,00	Картометрический метод	5,00	-
657	309 625,75	2 211 361,98	Картометрический метод	5,00	-
658	309 601,71	2 211 339,60	Картометрический метод	5,00	-
659	309 561,43	2 211 313,41	Картометрический метод	5,00	-
660	309 542,35	2 211 303,19	Картометрический метод	5,00	-
661	309 513,83	2 211 289,81	Картометрический метод	5,00	-
662	309 502,72	2 211 278,79	Картометрический метод	5,00	-
663	309 516,74	2 211 263,26	Картометрический метод	5,00	-
664	309 594,77	2 211 178,75	Картометрический метод	5,00	-
665	309 723,08	2 211 319,64	Картометрический метод	5,00	-
666	309 832,41	2 211 172,05	Картометрический метод	5,00	-
667	309 840,58	2 211 161,09	Картометрический метод	5,00	-
668	309 914,00	2 211 062,03	Картометрический метод	5,00	-
669	309 969,01	2 210 986,82	Картометрический метод	5,00	-
670	309 990,96	2 210 950,80	Картометрический метод	5,00	-
671	310 008,33	2 210 922,48	Картометрический метод	5,00	-
672	310 203,97	2 211 111,24	Картометрический метод	5,00	-
673	310 161,80	2 211 172,39	Картометрический метод	5,00	-
674	310 131,99	2 211 217,30	Картометрический метод	5,00	-
675	310 117,60	2 211 238,94	Картометрический метод	5,00	-
676	310 103,30	2 211 260,41	Картометрический метод	5,00	-
677	310 086,59	2 211 285,60	Картометрический метод	5,00	-
678	310 069,98	2 211 310,57	Картометрический метод	5,00	-
679	310 053,37	2 211 335,60	Картометрический метод	5,00	-
680	310 036,77	2 211 360,54	Картометрический метод	5,00	-
681	310 020,16	2 211 385,52	Картометрический метод	5,00	-
682	310 003,55	2 211 410,51	Картометрический метод	5,00	-
683	309 986,94	2 211 435,49	Картометрический метод	5,00	-
684	309 970,34	2 211 460,46	Картометрический метод	5,00	-
685	309 967,06	2 211 465,65	Картометрический метод	5,00	-
686	309 905,67	2 211 428,91	Картометрический метод	5,00	-
687	309 900,93	2 211 426,07	Картометрический метод	5,00	-
649	309 788,38	2 211 358,70	Картометрический метод	5,00	-
30					
688	310 493,87	2 213 627,51	Картометрический метод	5,00	-
689	310 392,32	2 213 510,67	Картометрический метод	5,00	-
690	310 390,32	2 213 508,37	Картометрический метод	5,00	-
691	310 401,64	2 213 495,02	Картометрический метод	5,00	-
692	310 410,67	2 213 484,37	Картометрический метод	5,00	-
693	310 412,43	2 213 485,77	Картометрический метод	5,00	-
694	310 423,34	2 213 471,22	Картометрический метод	5,00	-
695	310 426,49	2 213 462,30	Картометрический метод	5,00	-
696	310 444,17	2 213 443,18	Картометрический метод	5,00	-
697	310 447,97	2 213 438,54	Картометрический метод	5,00	-
698	310 458,88	2 213 424,90	Картометрический метод	5,00	-
699	310 463,37	2 213 419,29	Картометрический метод	5,00	-
700	310 468,03	2 213 423,46	Картометрический метод	5,00	-
701	310 487,00	2 213 440,44	Картометрический метод	5,00	-
702	310 495,02	2 213 448,11	Картометрический метод	5,00	-
703	310 608,48	2 213 541,21	Картометрический метод	5,00	-

Раздел 2

Сведения о местоположении границ объекта

1	2	3	4	5	6
704	310 613,65	2 213 571,28	Картометрический метод	5,00	-
705	310 525,72	2 213 662,09	Картометрический метод	5,00	-
706	310 518,24	2 213 654,03	Картометрический метод	5,00	-
688	310 493,87	2 213 627,51	Картометрический метод	5,00	-
31					
707	309 981,14	2 213 159,80	Картометрический метод	5,00	-
708	309 977,71	2 213 126,58	Картометрический метод	5,00	-
709	309 988,08	2 213 125,18	Картометрический метод	5,00	-
710	309 991,70	2 213 124,59	Картометрический метод	5,00	-
711	310 012,48	2 213 121,30	Картометрический метод	5,00	-
712	310 015,27	2 213 120,84	Картометрический метод	5,00	-
713	310 075,72	2 213 110,93	Картометрический метод	5,00	-
714	310 090,74	2 213 108,46	Картометрический метод	5,00	-
715	310 093,86	2 213 143,60	Картометрический метод	5,00	-
716	310 080,51	2 213 144,34	Картометрический метод	5,00	-
717	310 039,21	2 213 152,17	Картометрический метод	5,00	-
718	310 018,94	2 213 154,77	Картометрический метод	5,00	-
719	310 002,01	2 213 156,96	Картометрический метод	5,00	-
720	309 992,54	2 213 158,18	Картометрический метод	5,00	-
707	309 981,14	2 213 159,80	Картометрический метод	5,00	-
32					
721	309 187,97	2 213 631,57	Картометрический метод	5,00	-
722	309 048,37	2 213 581,84	Картометрический метод	5,00	-
723	309 094,42	2 213 433,71	Картометрический метод	5,00	-
724	309 112,95	2 213 442,23	Картометрический метод	5,00	-
725	309 171,48	2 213 461,23	Картометрический метод	5,00	-
726	309 272,98	2 213 451,39	Картометрический метод	5,00	-
727	309 276,61	2 213 480,41	Картометрический метод	5,00	-
728	309 280,55	2 213 506,43	Картометрический метод	5,00	-
729	309 275,50	2 213 590,17	Картометрический метод	5,00	-
730	309 254,34	2 213 588,48	Картометрический метод	5,00	-
731	309 251,71	2 213 587,19	Картометрический метод	5,00	-
732	309 249,46	2 213 587,59	Картометрический метод	5,00	-
733	309 240,44	2 213 586,42	Картометрический метод	5,00	-
734	309 221,16	2 213 583,93	Картометрический метод	5,00	-
735	309 221,11	2 213 579,11	Картометрический метод	5,00	-
736	309 202,58	2 213 578,90	Картометрический метод	5,00	-
737	309 201,40	2 213 578,67	Картометрический метод	5,00	-
738	309 196,52	2 213 603,34	Картометрический метод	5,00	-
739	309 194,99	2 213 609,60	Картометрический метод	5,00	-
740	309 194,05	2 213 613,43	Картометрический метод	5,00	-
741	309 191,69	2 213 620,48	Картометрический метод	5,00	-
742	309 189,99	2 213 625,52	Картометрический метод	5,00	-
721	309 187,97	2 213 631,57	Картометрический метод	5,00	-
33					
743	308 412,98	2 215 732,20	Картометрический метод	5,00	-
744	308 287,57	2 215 717,34	Картометрический метод	5,00	-
745	308 292,48	2 215 678,77	Картометрический метод	5,00	-
746	308 295,35	2 215 679,47	Картометрический метод	5,00	-
747	308 310,84	2 215 681,52	Картометрический метод	5,00	-
748	308 331,60	2 215 684,26	Картометрический метод	5,00	-
749	308 384,88	2 215 691,30	Картометрический метод	5,00	-
750	308 411,78	2 215 694,85	Картометрический метод	5,00	-
751	308 438,49	2 215 486,51	Картометрический метод	5,00	-
752	308 537,24	2 215 501,88	Картометрический метод	5,00	-

Раздел 2

Сведения о местоположении границ объекта

1	2	3	4	5	6
753	308 619,51	2 215 648,75	Картометрический метод	5,00	-
754	308 427,61	2 215 758,36	Картометрический метод	5,00	-
743	308 412,98	2 215 732,20	Картометрический метод	5,00	-
34					
755	309 485,90	2 215 681,09	Картометрический метод	5,00	-
756	309 352,46	2 215 656,39	Картометрический метод	5,00	-
757	309 352,18	2 215 657,78	Картометрический метод	5,00	-
758	309 350,47	2 215 657,44	Картометрический метод	5,00	-
759	309 350,74	2 215 656,07	Картометрический метод	5,00	-
760	309 301,72	2 215 646,96	Картометрический метод	5,00	-
761	309 305,16	2 215 629,52	Картометрический метод	5,00	-
762	309 306,48	2 215 533,82	Картометрический метод	5,00	-
763	309 324,92	2 215 535,14	Картометрический метод	5,00	-
764	309 325,21	2 215 521,76	Картометрический метод	5,00	-
765	309 365,11	2 215 524,49	Картометрический метод	5,00	-
766	309 399,24	2 215 524,06	Картометрический метод	5,00	-
767	309 399,18	2 215 526,33	Картометрический метод	5,00	-
768	309 398,99	2 215 537,84	Картометрический метод	5,00	-
769	309 398,95	2 215 540,43	Картометрический метод	5,00	-
770	309 404,51	2 215 542,70	Картометрический метод	5,00	-
771	309 429,79	2 215 542,94	Картометрический метод	5,00	-
772	309 448,85	2 215 544,55	Картометрический метод	5,00	-
773	309 477,06	2 215 546,07	Картометрический метод	5,00	-
774	309 486,21	2 215 546,67	Картометрический метод	5,00	-
755	309 485,90	2 215 681,09	Картометрический метод	5,00	-
35					
775	308 752,14	2 216 044,91	Картометрический метод	5,00	-
776	308 686,96	2 216 078,92	Картометрический метод	5,00	-
777	308 621,40	2 216 113,10	Картометрический метод	5,00	-
778	308 629,66	2 216 136,35	Картометрический метод	5,00	-
779	308 628,35	2 216 140,49	Картометрический метод	5,00	-
780	308 626,36	2 216 143,04	Картометрический метод	5,00	-
781	308 622,01	2 216 144,38	Картометрический метод	5,00	-
782	308 621,31	2 216 138,41	Картометрический метод	5,00	-
783	308 528,47	2 216 143,59	Картометрический метод	5,00	-
784	308 508,70	2 216 168,66	Картометрический метод	5,00	-
785	308 503,89	2 216 149,45	Картометрический метод	5,00	-
786	308 499,55	2 216 132,09	Картометрический метод	5,00	-
787	308 492,18	2 216 136,23	Картометрический метод	5,00	-
788	308 460,24	2 216 078,34	Картометрический метод	5,00	-
789	308 397,72	2 216 113,50	Картометрический метод	5,00	-
790	308 344,50	2 216 008,91	Картометрический метод	5,00	-
791	308 307,03	2 215 935,29	Картометрический метод	5,00	-
792	308 474,65	2 215 846,37	Картометрический метод	5,00	-
793	308 671,17	2 215 742,10	Картометрический метод	5,00	-
794	308 747,64	2 215 886,58	Картометрический метод	5,00	-
795	308 748,00	2 215 897,84	Картометрический метод	5,00	-
775	308 752,14	2 216 044,91	Картометрический метод	5,00	-
36					
796	309 478,14	2 216 207,35	Картометрический метод	5,00	-
797	309 438,02	2 216 214,60	Картометрический метод	5,00	-
798	309 401,10	2 216 220,23	Картометрический метод	5,00	-
799	309 393,24	2 216 221,67	Картометрический метод	5,00	-
800	309 354,06	2 215 973,49	Картометрический метод	5,00	-
801	309 377,18	2 215 970,37	Картометрический метод	5,00	-

Раздел 2

Сведения о местоположении границ объекта

1	2	3	4	5	6
802	309 397,87	2 215 967,56	Картометрический метод	5,00	-
803	309 395,95	2 215 954,20	Картометрический метод	5,00	-
804	309 390,67	2 215 916,39	Картометрический метод	5,00	-
805	309 394,51	2 215 915,90	Картометрический метод	5,00	-
806	309 391,86	2 215 893,16	Картометрический метод	5,00	-
807	309 445,46	2 215 886,91	Картометрический метод	5,00	-
808	309 448,56	2 215 894,37	Картометрический метод	5,00	-
809	309 446,75	2 215 896,96	Картометрический метод	5,00	-
810	309 452,64	2 215 921,23	Картометрический метод	5,00	-
811	309 458,55	2 215 953,45	Картометрический метод	5,00	-
812	309 460,26	2 215 971,36	Картометрический метод	5,00	-
813	309 518,73	2 215 962,39	Картометрический метод	5,00	-
814	309 525,73	2 216 002,71	Картометрический метод	5,00	-
815	309 532,10	2 216 043,64	Картометрический метод	5,00	-
816	309 535,28	2 216 065,83	Картометрический метод	5,00	-
817	309 542,16	2 216 106,80	Картометрический метод	5,00	-
818	309 546,33	2 216 132,29	Картометрический метод	5,00	-
819	309 560,18	2 216 130,27	Картометрический метод	5,00	-
820	309 565,86	2 216 156,76	Картометрический метод	5,00	-
821	309 570,97	2 216 191,80	Картометрический метод	5,00	-
796	309 478,14	2 216 207,35	Картометрический метод	5,00	-
37					
822	309 470,77	2 213 358,79	Картометрический метод	5,00	-
823	309 478,89	2 213 359,49	Картометрический метод	5,00	-
824	309 482,68	2 213 359,83	Картометрический метод	5,00	-
825	309 482,81	2 213 359,14	Картометрический метод	5,00	-
826	309 487,80	2 213 359,18	Картометрический метод	5,00	-
827	309 488,30	2 213 359,20	Картометрический метод	5,00	-
828	309 488,44	2 213 360,97	Картометрический метод	5,00	-
829	309 496,86	2 213 361,25	Картометрический метод	5,00	-
830	309 496,86	2 213 358,85	Картометрический метод	5,00	-
831	309 498,07	2 213 358,71	Картометрический метод	5,00	-
832	309 503,26	2 213 359,27	Картометрический метод	5,00	-
833	309 506,58	2 213 359,64	Картометрический метод	5,00	-
834	309 506,54	2 213 361,69	Картометрический метод	5,00	-
835	309 516,50	2 213 362,26	Картометрический метод	5,00	-
836	309 516,87	2 213 360,17	Картометрический метод	5,00	-
837	309 517,98	2 213 360,14	Картометрический метод	5,00	-
838	309 522,37	2 213 360,05	Картометрический метод	5,00	-
839	309 528,07	2 213 360,69	Картометрический метод	5,00	-
840	309 530,12	2 213 360,06	Картометрический метод	5,00	-
841	309 532,71	2 213 360,05	Картометрический метод	5,00	-
842	309 532,84	2 213 361,24	Картометрический метод	5,00	-
843	309 541,39	2 213 362,23	Картометрический метод	5,00	-
844	309 542,00	2 213 361,32	Картометрический метод	5,00	-
845	309 542,96	2 213 384,41	Картометрический метод	5,00	-
846	309 529,41	2 213 462,70	Картометрический метод	5,00	-
847	309 530,65	2 213 462,82	Картометрический метод	5,00	-
848	309 536,84	2 213 463,43	Картометрический метод	5,00	-
849	309 536,09	2 213 470,88	Картометрический метод	5,00	-
850	309 529,92	2 213 470,28	Картометрический метод	5,00	-
851	309 528,87	2 213 470,20	Картометрический метод	5,00	-
852	309 523,23	2 213 469,99	Картометрический метод	5,00	-
853	309 521,89	2 213 479,30	Картометрический метод	5,00	-
854	309 470,73	2 213 482,88	Картометрический метод	5,00	-

Раздел 2

Сведения о местоположении границ объекта

1	2	3	4	5	6
855	309 465,26	2 213 481,19	Картометрический метод	5,00	-
856	309 454,76	2 213 481,91	Картометрический метод	5,00	-
857	309 446,61	2 213 475,39	Картометрический метод	5,00	-
858	309 440,90	2 213 473,25	Картометрический метод	5,00	-
859	309 435,56	2 213 461,82	Картометрический метод	5,00	-
860	309 433,67	2 213 455,89	Картометрический метод	5,00	-
861	309 435,00	2 213 440,18	Картометрический метод	5,00	-
862	309 445,57	2 213 439,40	Картометрический метод	5,00	-
863	309 442,27	2 213 397,23	Картометрический метод	5,00	-
864	309 435,07	2 213 395,11	Картометрический метод	5,00	-
865	309 429,14	2 213 382,64	Картометрический метод	5,00	-
866	309 430,36	2 213 361,94	Картометрический метод	5,00	-
867	309 450,45	2 213 356,10	Картометрический метод	5,00	-
868	309 454,40	2 213 356,31	Картометрический метод	5,00	-
869	309 470,70	2 213 357,19	Картометрический метод	5,00	-
822	309 470,77	2 213 358,79	Картометрический метод	5,00	-
38					
870	307 434,74	2 215 273,67	Картометрический метод	5,00	-
871	307 436,53	2 215 274,96	Картометрический метод	5,00	-
872	307 401,24	2 215 332,87	Картометрический метод	5,00	-
873	307 374,00	2 215 379,63	Картометрический метод	5,00	-
874	307 312,56	2 215 355,06	Картометрический метод	5,00	-
875	307 312,28	2 215 343,71	Картометрический метод	5,00	-
876	307 330,36	2 215 072,59	Картометрический метод	5,00	-
877	307 333,60	2 215 022,91	Картометрический метод	5,00	-
878	307 335,43	2 214 995,35	Картометрический метод	5,00	-
879	307 336,48	2 214 979,44	Картометрический метод	5,00	-
880	307 336,86	2 214 974,36	Картометрический метод	5,00	-
881	307 337,13	2 214 970,33	Картометрический метод	5,00	-
882	307 337,40	2 214 966,23	Картометрический метод	5,00	-
883	307 338,04	2 214 955,82	Картометрический метод	5,00	-
884	307 354,97	2 214 952,75	Картометрический метод	5,00	-
885	307 445,97	2 214 936,14	Картометрический метод	5,00	-
886	307 462,87	2 214 933,39	Картометрический метод	5,00	-
887	307 487,85	2 214 929,22	Картометрический метод	5,00	-
888	307 498,83	2 214 926,93	Картометрический метод	5,00	-
889	307 507,08	2 214 927,51	Картометрический метод	5,00	-
890	307 588,38	2 214 917,17	Картометрический метод	5,00	-
891	307 637,74	2 214 910,88	Картометрический метод	5,00	-
892	307 661,49	2 214 906,35	Картометрический метод	5,00	-
893	307 712,23	2 214 896,66	Картометрический метод	5,00	-
894	307 719,90	2 214 945,49	Картометрический метод	5,00	-
895	307 679,16	2 214 980,18	Картометрический метод	5,00	-
896	307 556,37	2 215 002,67	Картометрический метод	5,00	-
897	307 554,51	2 215 005,57	Картометрический метод	5,00	-
898	307 532,67	2 215 032,82	Картометрический метод	5,00	-
899	307 546,10	2 215 043,64	Картометрический метод	5,00	-
900	307 542,10	2 215 048,76	Картометрический метод	5,00	-
901	307 541,33	2 215 048,12	Картометрический метод	5,00	-
902	307 537,65	2 215 052,51	Картометрический метод	5,00	-
903	307 538,56	2 215 053,27	Картометрический метод	5,00	-
904	307 536,40	2 215 056,05	Картометрический метод	5,00	-
905	307 532,84	2 215 060,24	Картометрический метод	5,00	-
906	307 524,54	2 215 054,13	Картометрический метод	5,00	-
907	307 513,33	2 215 069,89	Картометрический метод	5,00	-

Раздел 2

Сведения о местоположении границ объекта

1	2	3	4	5	6
908	307 504,44	2 215 082,35	Картометрический метод	5,00	-
909	307 508,52	2 215 085,28	Картометрический метод	5,00	-
910	307 501,41	2 215 095,81	Картометрический метод	5,00	-
911	307 504,82	2 215 098,72	Картометрический метод	5,00	-
912	307 499,96	2 215 105,19	Картометрический метод	5,00	-
913	307 492,03	2 215 099,73	Картометрический метод	5,00	-
914	307 453,77	2 215 151,13	Картометрический метод	5,00	-
915	307 452,11	2 215 153,26	Картометрический метод	5,00	-
916	307 496,69	2 215 184,79	Картометрический метод	5,00	-
870	307 434,74	2 215 273,67	Картометрический метод	5,00	-
39					
917	308 836,38	2 211 462,19	Картометрический метод	5,00	-
918	308 836,37	2 211 485,77	Картометрический метод	5,00	-
919	308 862,39	2 211 531,34	Картометрический метод	5,00	-
920	308 872,39	2 211 536,44	Картометрический метод	5,00	-
921	308 881,46	2 211 544,03	Картометрический метод	5,00	-
922	308 886,18	2 211 542,55	Картометрический метод	5,00	-
923	308 894,25	2 211 549,69	Картометрический метод	5,00	-
924	308 912,45	2 211 610,79	Картометрический метод	5,00	-
925	308 914,57	2 211 617,88	Картометрический метод	5,00	-
926	308 921,07	2 211 641,41	Картометрический метод	5,00	-
927	308 770,73	2 211 689,84	Картометрический метод	5,00	-
928	308 789,20	2 211 736,68	Картометрический метод	5,00	-
929	308 835,33	2 211 765,55	Картометрический метод	5,00	-
930	308 843,70	2 211 776,48	Картометрический метод	5,00	-
931	308 838,64	2 211 779,93	Картометрический метод	5,00	-
932	308 811,56	2 211 797,62	Картометрический метод	5,00	-
933	308 788,12	2 211 815,39	Картометрический метод	5,00	-
934	308 767,00	2 211 830,84	Картометрический метод	5,00	-
935	308 755,89	2 211 838,97	Картометрический метод	5,00	-
936	308 749,41	2 211 845,82	Картометрический метод	5,00	-
937	308 721,54	2 211 875,14	Картометрический метод	5,00	-
938	308 685,97	2 211 863,03	Картометрический метод	5,00	-
939	308 661,46	2 211 928,00	Картометрический метод	5,00	-
940	308 651,60	2 211 918,50	Картометрический метод	5,00	-
941	308 554,44	2 211 885,18	Картометрический метод	5,00	-
942	308 718,74	2 211 424,07	Картометрический метод	5,00	-
943	308 729,66	2 211 427,54	Картометрический метод	5,00	-
944	308 729,30	2 211 429,32	Картометрический метод	5,00	-
945	308 728,36	2 211 437,21	Картометрический метод	5,00	-
946	308 786,02	2 211 457,44	Картометрический метод	5,00	-
947	308 807,69	2 211 465,05	Картометрический метод	5,00	-
948	308 810,05	2 211 465,88	Картометрический метод	5,00	-
949	308 822,80	2 211 466,06	Картометрический метод	5,00	-
950	308 824,90	2 211 466,10	Картометрический метод	5,00	-
917	308 836,38	2 211 462,19	Картометрический метод	5,00	-
40					
951	302 037,00	2 218 039,24	Картометрический метод	5,00	-
952	302 004,04	2 218 058,57	Картометрический метод	5,00	-
953	302 009,29	2 218 066,96	Картометрический метод	5,00	-
954	302 010,53	2 218 068,95	Картометрический метод	5,00	-
955	302 003,96	2 218 072,62	Картометрический метод	5,00	-
956	301 982,96	2 218 087,76	Картометрический метод	5,00	-
957	301 968,71	2 218 098,85	Картометрический метод	5,00	-
958	301 828,47	2 217 921,27	Картометрический метод	5,00	-

Раздел 2

Сведения о местоположении границ объекта

1	2	3	4	5	6
959	301 836,26	2 217 915,22	Картометрический метод	5,00	-
960	301 829,70	2 217 906,80	Картометрический метод	5,00	-
961	301 809,60	2 217 881,01	Картометрический метод	5,00	-
962	301 796,44	2 217 864,13	Картометрический метод	5,00	-
963	301 818,91	2 217 848,56	Картометрический метод	5,00	-
964	301 807,99	2 217 834,91	Картометрический метод	5,00	-
965	301 810,21	2 217 833,12	Картометрический метод	5,00	-
966	301 846,39	2 217 803,89	Картометрический метод	5,00	-
967	301 846,54	2 217 802,49	Картометрический метод	5,00	-
968	301 863,24	2 217 789,22	Картометрический метод	5,00	-
969	301 855,18	2 217 779,64	Картометрический метод	5,00	-
970	301 909,54	2 217 735,80	Картометрический метод	5,00	-
971	301 910,73	2 217 734,84	Картометрический метод	5,00	-
972	301 913,07	2 217 732,96	Картометрический метод	5,00	-
973	301 915,38	2 217 731,10	Картометрический метод	5,00	-
974	301 918,58	2 217 728,44	Картометрический метод	5,00	-
975	301 925,05	2 217 722,52	Картометрический метод	5,00	-
976	302 003,76	2 217 819,04	Картометрический метод	5,00	-
977	302 025,85	2 217 846,14	Картометрический метод	5,00	-
978	302 061,43	2 217 887,06	Картометрический метод	5,00	-
979	302 116,90	2 217 950,86	Картометрический метод	5,00	-
980	302 113,09	2 217 957,33	Картометрический метод	5,00	-
981	302 106,79	2 217 968,07	Картометрический метод	5,00	-
982	302 089,97	2 217 996,65	Картометрический метод	5,00	-
983	302 056,33	2 218 023,95	Картометрический метод	5,00	-
984	302 050,37	2 218 027,58	Картометрический метод	5,00	-
951	302 037,00	2 218 039,24	Картометрический метод	5,00	-
41					
985	308 330,51	2 212 173,90	Картометрический метод	5,00	-
986	308 316,23	2 212 128,04	Картометрический метод	5,00	-
987	308 324,04	2 212 122,45	Картометрический метод	5,00	-
988	308 350,49	2 212 125,27	Картометрический метод	5,00	-
989	308 473,52	2 212 138,38	Картометрический метод	5,00	-
990	308 402,35	2 212 236,50	Картометрический метод	5,00	-
991	308 396,21	2 212 232,39	Картометрический метод	5,00	-
992	308 353,40	2 212 209,34	Картометрический метод	5,00	-
985	308 330,51	2 212 173,90	Картометрический метод	5,00	-
42					
993	305 748,03	2 212 770,06	Картометрический метод	5,00	-
994	305 755,36	2 212 773,08	Картометрический метод	5,00	-
995	305 796,35	2 212 783,42	Картометрический метод	5,00	-
996	305 797,31	2 212 783,67	Картометрический метод	5,00	-
997	305 807,80	2 212 783,14	Картометрический метод	5,00	-
998	305 793,35	2 212 873,01	Картометрический метод	5,00	-
999	305 787,32	2 212 918,19	Картометрический метод	5,00	-
1000	305 768,86	2 213 007,20	Картометрический метод	5,00	-
1001	305 763,75	2 213 010,01	Картометрический метод	5,00	-
1002	305 754,87	2 213 006,66	Картометрический метод	5,00	-
1003	305 684,43	2 213 003,92	Картометрический метод	5,00	-
1004	305 692,13	2 212 914,96	Картометрический метод	5,00	-
1005	305 692,99	2 212 904,99	Картометрический метод	5,00	-
1006	305 692,81	2 212 896,69	Картометрический метод	5,00	-
1007	305 620,33	2 212 900,66	Картометрический метод	5,00	-
1008	305 626,07	2 212 794,36	Картометрический метод	5,00	-
1009	305 642,55	2 212 796,05	Картометрический метод	5,00	-

Раздел 2

Сведения о местоположении границ объекта

1	2	3	4	5	6
1010	305 722,31	2 212 801,54	Картометрический метод	5,00	-
1011	305 728,79	2 212 765,68	Картометрический метод	5,00	-
1012	305 748,14	2 212 769,76	Картометрический метод	5,00	-
993	305 748,03	2 212 770,06	Картометрический метод	5,00	-
43					
1013	305 798,19	2 212 305,19	Картометрический метод	5,00	-
1014	305 780,99	2 212 305,89	Картометрический метод	5,00	-
1015	305 780,88	2 212 301,33	Картометрический метод	5,00	-
1016	305 758,20	2 212 302,17	Картометрический метод	5,00	-
1017	305 727,31	2 212 305,63	Картометрический метод	5,00	-
1018	305 720,13	2 212 305,85	Картометрический метод	5,00	-
1019	305 687,13	2 212 303,84	Картометрический метод	5,00	-
1020	305 655,69	2 212 305,05	Картометрический метод	5,00	-
1021	305 645,79	2 212 305,52	Картометрический метод	5,00	-
1022	305 653,31	2 212 473,40	Картометрический метод	5,00	-
1023	305 645,04	2 212 473,70	Картометрический метод	5,00	-
1024	305 456,28	2 212 461,36	Картометрический метод	5,00	-
1025	305 457,69	2 212 443,05	Картометрический метод	5,00	-
1026	305 457,67	2 212 438,09	Картометрический метод	5,00	-
1027	305 459,04	2 212 434,41	Картометрический метод	5,00	-
1028	305 463,95	2 212 402,32	Картометрический метод	5,00	-
1029	305 459,28	2 212 401,34	Картометрический метод	5,00	-
1030	305 458,51	2 212 369,49	Картометрический метод	5,00	-
1031	305 457,99	2 212 354,40	Картометрический метод	5,00	-
1032	305 457,85	2 212 350,41	Картометрический метод	5,00	-
1033	305 460,58	2 212 350,31	Картометрический метод	5,00	-
1034	305 459,56	2 212 320,49	Картометрический метод	5,00	-
1035	305 455,18	2 212 278,72	Картометрический метод	5,00	-
1036	305 507,77	2 212 273,20	Картометрический метод	5,00	-
1037	305 523,79	2 212 266,82	Картометрический метод	5,00	-
1038	305 562,44	2 212 204,46	Картометрический метод	5,00	-
1039	305 562,24	2 212 202,48	Картометрический метод	5,00	-
1040	305 560,60	2 212 165,53	Картометрический метод	5,00	-
1041	305 582,10	2 212 165,57	Картометрический метод	5,00	-
1042	305 744,47	2 212 159,30	Картометрический метод	5,00	-
1043	305 828,96	2 212 156,12	Картометрический метод	5,00	-
1044	305 857,10	2 212 155,64	Картометрический метод	5,00	-
1045	305 861,29	2 212 303,62	Картометрический метод	5,00	-
1046	305 847,35	2 212 303,18	Картометрический метод	5,00	-
1013	305 798,19	2 212 305,19	Картометрический метод	5,00	-
44					
1047	303 053,94	2 212 950,41	Картометрический метод	5,00	-
1048	303 068,23	2 213 078,46	Картометрический метод	5,00	-
1049	302 998,22	2 213 065,35	Картометрический метод	5,00	-
1050	302 816,87	2 213 180,99	Картометрический метод	5,00	-
1051	302 699,96	2 213 086,67	Картометрический метод	5,00	-
1052	302 757,24	2 213 013,09	Картометрический метод	5,00	-
1053	302 717,50	2 212 986,22	Картометрический метод	5,00	-
1054	302 715,37	2 212 854,98	Картометрический метод	5,00	-
1055	302 735,06	2 212 852,40	Картометрический метод	5,00	-
1056	302 776,59	2 212 848,33	Картометрический метод	5,00	-
1057	302 782,85	2 212 847,71	Картометрический метод	5,00	-
1058	302 782,33	2 212 843,68	Картометрический метод	5,00	-
1059	302 796,64	2 212 841,82	Картометрический метод	5,00	-
1060	302 796,54	2 212 837,11	Картометрический метод	5,00	-

Раздел 2

Сведения о местоположении границ объекта

1	2	3	4	5	6
1061	302 838,88	2 212 832,13	Картометрический метод	5,00	-
1062	302 845,92	2 212 831,30	Картометрический метод	5,00	-
1063	302 858,86	2 212 939,08	Картометрический метод	5,00	-
1064	302 993,16	2 212 924,15	Картометрический метод	5,00	-
1065	302 994,90	2 212 804,22	Картометрический метод	5,00	-
1066	303 007,00	2 212 804,06	Картометрический метод	5,00	-
1067	303 037,57	2 212 803,65	Картометрический метод	5,00	-
1068	303 032,14	2 212 842,37	Картометрический метод	5,00	-
1069	303 077,51	2 212 845,84	Картометрический метод	5,00	-
1070	303 078,68	2 212 839,84	Картометрический метод	5,00	-
1071	303 083,02	2 212 840,19	Картометрический метод	5,00	-
1072	303 086,78	2 212 840,49	Картометрический метод	5,00	-
1073	303 114,30	2 212 841,43	Картометрический метод	5,00	-
1074	303 114,29	2 212 843,30	Картометрический метод	5,00	-
1075	303 161,94	2 212 843,01	Картометрический метод	5,00	-
1076	303 161,82	2 212 848,28	Картометрический метод	5,00	-
1077	303 164,16	2 212 848,39	Картометрический метод	5,00	-
1078	303 170,98	2 212 847,55	Картометрический метод	5,00	-
1079	303 177,79	2 212 847,72	Картометрический метод	5,00	-
1080	303 198,14	2 212 846,24	Картометрический метод	5,00	-
1081	303 198,49	2 212 846,19	Картометрический метод	5,00	-
1082	303 199,90	2 212 846,12	Картометрический метод	5,00	-
1083	303 186,76	2 212 933,24	Картометрический метод	5,00	-
1047	303 053,94	2 212 950,41	Картометрический метод	5,00	-
45					
1084	303 218,33	2 212 480,63	Картометрический метод	5,00	-
1085	303 183,02	2 212 485,98	Картометрический метод	5,00	-
1086	303 177,52	2 212 486,24	Картометрический метод	5,00	-
1087	303 169,30	2 212 458,24	Картометрический метод	5,00	-
1088	303 164,33	2 212 442,35	Картометрический метод	5,00	-
1089	303 238,76	2 212 418,65	Картометрический метод	5,00	-
1090	303 242,27	2 212 435,96	Картометрический метод	5,00	-
1091	303 242,66	2 212 476,95	Картометрический метод	5,00	-
1084	303 218,33	2 212 480,63	Картометрический метод	5,00	-
46					
1092	301 416,50	2 214 965,81	Картометрический метод	5,00	-
1093	301 293,97	2 214 972,17	Картометрический метод	5,00	-
1094	301 268,74	2 214 973,56	Картометрический метод	5,00	-
1095	301 148,37	2 214 980,46	Картометрический метод	5,00	-
1096	301 114,74	2 214 982,32	Картометрический метод	5,00	-
1097	301 110,09	2 214 981,37	Картометрический метод	5,00	-
1098	301 106,35	2 214 876,51	Картометрический метод	5,00	-
1099	301 179,59	2 214 875,46	Картометрический метод	5,00	-
1100	301 294,32	2 214 870,62	Картометрический метод	5,00	-
1101	301 486,73	2 214 862,59	Картометрический метод	5,00	-
1102	301 475,28	2 214 962,69	Картометрический метод	5,00	-
1103	301 442,88	2 214 964,22	Картометрический метод	5,00	-
1092	301 416,50	2 214 965,81	Картометрический метод	5,00	-
47					
1104	304 674,70	2 215 264,92	Картометрический метод	5,00	-
1105	304 642,33	2 215 214,02	Картометрический метод	5,00	-
1106	304 677,06	2 215 189,99	Картометрический метод	5,00	-
1107	304 686,27	2 215 201,45	Картометрический метод	5,00	-
1108	304 687,47	2 215 203,05	Картометрический метод	5,00	-
1109	304 700,06	2 215 218,40	Картометрический метод	5,00	-

Раздел 2

Сведения о местоположении границ объекта

1	2	3	4	5	6
1110	304 705,03	2 215 224,48	Картометрический метод	5,00	-
1111	304 725,33	2 215 249,08	Картометрический метод	5,00	-
1112	304 730,28	2 215 256,73	Картометрический метод	5,00	-
1113	304 734,42	2 215 260,14	Картометрический метод	5,00	-
1114	304 722,08	2 215 271,17	Картометрический метод	5,00	-
1115	304 713,19	2 215 279,08	Картометрический метод	5,00	-
1116	304 692,27	2 215 288,60	Картометрический метод	5,00	-
1117	304 684,12	2 215 292,31	Картометрический метод	5,00	-
1118	304 681,02	2 215 293,28	Картометрический метод	5,00	-
1104	304 674,70	2 215 264,92	Картометрический метод	5,00	-
48					
1119	305 651,10	2 212 699,36	Картометрический метод	5,00	-
1120	305 630,23	2 212 698,84	Картометрический метод	5,00	-
1121	305 634,65	2 212 635,46	Картометрический метод	5,00	-
1122	305 817,93	2 212 649,21	Картометрический метод	5,00	-
1123	305 782,70	2 212 679,35	Картометрический метод	5,00	-
1124	305 781,00	2 212 685,78	Картометрический метод	5,00	-
1125	305 773,67	2 212 703,12	Картометрический метод	5,00	-
1126	305 772,89	2 212 710,93	Картометрический метод	5,00	-
1127	305 768,75	2 212 710,54	Картометрический метод	5,00	-
1128	305 696,60	2 212 703,68	Картометрический метод	5,00	-
1119	305 651,10	2 212 699,36	Картометрический метод	5,00	-
49					
1129	300 791,63	2 214 910,25	Картометрический метод	5,00	-
1130	300 773,84	2 214 903,65	Картометрический метод	5,00	-
1131	300 731,56	2 214 887,97	Картометрический метод	5,00	-
1132	300 757,53	2 214 648,54	Картометрический метод	5,00	-
1133	300 771,35	2 214 648,30	Картометрический метод	5,00	-
1134	300 771,26	2 214 647,79	Картометрический метод	5,00	-
1135	300 771,88	2 214 646,67	Картометрический метод	5,00	-
1136	300 775,83	2 214 646,00	Картометрический метод	5,00	-
1137	300 776,79	2 214 646,84	Картометрический метод	5,00	-
1138	300 777,03	2 214 648,22	Картометрический метод	5,00	-
1139	300 845,06	2 214 647,14	Картометрический метод	5,00	-
1140	301 095,45	2 214 676,87	Картометрический метод	5,00	-
1141	301 101,12	2 214 876,58	Картометрический метод	5,00	-
1142	301 085,51	2 214 874,96	Картометрический метод	5,00	-
1143	301 070,82	2 214 875,56	Картометрический метод	5,00	-
1144	300 921,63	2 214 881,70	Картометрический метод	5,00	-
1145	300 815,52	2 214 887,57	Картометрический метод	5,00	-
1146	300 812,26	2 214 903,70	Картометрический метод	5,00	-
1147	300 812,40	2 214 910,39	Картометрический метод	5,00	-
1129	300 791,63	2 214 910,25	Картометрический метод	5,00	-
50					
1148	306 290,83	2 213 449,75	Картометрический метод	5,00	-
1149	306 464,69	2 213 557,93	Картометрический метод	5,00	-
1150	306 457,09	2 213 570,09	Картометрический метод	5,00	-
1151	306 421,00	2 213 627,84	Картометрический метод	5,00	-
1152	306 419,48	2 213 627,39	Картометрический метод	5,00	-
1153	306 416,63	2 213 631,99	Картометрический метод	5,00	-
1154	306 375,47	2 213 603,84	Картометрический метод	5,00	-
1155	306 371,20	2 213 600,92	Картометрический метод	5,00	-
1156	306 364,31	2 213 610,99	Картометрический метод	5,00	-
1157	306 335,55	2 213 650,22	Картометрический метод	5,00	-
1158	306 319,67	2 213 675,35	Картометрический метод	5,00	-

Раздел 2

Сведения о местоположении границ объекта

1	2	3	4	5	6
1159	306 316,33	2 213 680,64	Картометрический метод	5,00	-
1160	306 313,00	2 213 685,90	Картометрический метод	5,00	-
1161	306 299,83	2 213 706,74	Картометрический метод	5,00	-
1162	306 217,73	2 213 652,93	Картометрический метод	5,00	-
1163	306 128,23	2 213 592,91	Картометрический метод	5,00	-
1164	306 048,69	2 213 539,09	Картометрический метод	5,00	-
1165	306 116,92	2 213 438,53	Картометрический метод	5,00	-
1166	306 155,18	2 213 394,51	Картометрический метод	5,00	-
1167	306 158,32	2 213 390,70	Картометрический метод	5,00	-
1168	306 197,62	2 213 416,47	Картометрический метод	5,00	-
1169	306 200,02	2 213 412,94	Картометрический метод	5,00	-
1170	306 225,86	2 213 426,70	Картометрический метод	5,00	-
1171	306 272,01	2 213 451,22	Картометрический метод	5,00	-
1148	306 290,83	2 213 449,75	Картометрический метод	5,00	-
51					
1172	301 936,38	2 214 351,35	Картометрический метод	5,00	-
1173	301 945,80	2 214 304,28	Картометрический метод	5,00	-
1174	301 945,42	2 214 288,83	Картометрический метод	5,00	-
1175	301 958,40	2 214 291,28	Картометрический метод	5,00	-
1176	301 973,81	2 214 294,23	Картометрический метод	5,00	-
1177	301 986,85	2 214 296,52	Картометрический метод	5,00	-
1178	301 992,45	2 214 297,77	Картометрический метод	5,00	-
1179	301 998,05	2 214 299,03	Картометрический метод	5,00	-
1180	302 004,59	2 214 300,49	Картометрический метод	5,00	-
1181	302 013,28	2 214 302,44	Картометрический метод	5,00	-
1182	302 014,00	2 214 300,27	Картометрический метод	5,00	-
1183	302 035,81	2 214 304,97	Картометрический метод	5,00	-
1184	302 185,48	2 214 337,21	Картометрический метод	5,00	-
1185	302 179,46	2 214 366,68	Картометрический метод	5,00	-
1186	302 173,54	2 214 395,71	Картометрический метод	5,00	-
1187	302 173,14	2 214 397,69	Картометрический метод	5,00	-
1188	302 170,18	2 214 397,13	Картометрический метод	5,00	-
1189	302 170,35	2 214 396,24	Картометрический метод	5,00	-
1190	302 167,23	2 214 395,65	Картометрический метод	5,00	-
1191	302 166,89	2 214 398,18	Картометрический метод	5,00	-
1192	302 121,38	2 214 389,87	Картометрический метод	5,00	-
1193	302 091,56	2 214 384,45	Картометрический метод	5,00	-
1194	302 091,91	2 214 381,96	Картометрический метод	5,00	-
1195	302 045,01	2 214 370,44	Картометрический метод	5,00	-
1196	302 041,55	2 214 390,23	Картометрический метод	5,00	-
1197	302 027,13	2 214 398,63	Картометрический метод	5,00	-
1198	302 023,12	2 214 400,98	Картометрический метод	5,00	-
1199	301 976,31	2 214 392,74	Картометрический метод	5,00	-
1200	301 964,66	2 214 376,94	Картометрический метод	5,00	-
1201	301 967,64	2 214 356,80	Картометрический метод	5,00	-
1202	301 947,86	2 214 353,87	Картометрический метод	5,00	-
1172	301 936,38	2 214 351,35	Картометрический метод	5,00	-
52					
1203	307 672,08	2 213 937,16	Картометрический метод	5,00	-
1204	307 651,76	2 213 928,50	Картометрический метод	5,00	-
1205	307 606,88	2 213 909,37	Картометрический метод	5,00	-
1206	307 605,32	2 213 910,40	Картометрический метод	5,00	-
1207	307 596,44	2 213 906,36	Картометрический метод	5,00	-
1208	307 592,96	2 213 906,91	Картометрический метод	5,00	-
1209	307 585,32	2 213 904,18	Картометрический метод	5,00	-

Раздел 2

Сведения о местоположении границ объекта

1	2	3	4	5	6
1210	307 582,42	2 213 906,26	Картометрический метод	5,00	-
1211	307 561,83	2 213 897,40	Картометрический метод	5,00	-
1212	307 541,23	2 213 888,55	Картометрический метод	5,00	-
1213	307 501,17	2 213 871,29	Картометрический метод	5,00	-
1214	307 499,58	2 213 870,42	Картометрический метод	5,00	-
1215	307 520,47	2 213 818,45	Картометрический метод	5,00	-
1216	307 523,76	2 213 819,64	Картометрический метод	5,00	-
1217	307 526,96	2 213 811,68	Картометрический метод	5,00	-
1218	307 693,28	2 213 886,41	Картометрический метод	5,00	-
1203	307 672,08	2 213 937,16	Картометрический метод	5,00	-
53					
1219	304 630,32	2 218 289,41	Картометрический метод	5,00	-
1220	304 630,04	2 218 285,42	Картометрический метод	5,00	-
1221	304 620,58	2 218 153,31	Картометрический метод	5,00	-
1222	304 670,89	2 218 150,53	Картометрический метод	5,00	-
1223	304 805,96	2 218 135,77	Картометрический метод	5,00	-
1224	304 820,02	2 218 268,32	Картометрический метод	5,00	-
1219	304 630,32	2 218 289,41	Картометрический метод	5,00	-
54					
1225	300 428,39	2 217 130,04	Картометрический метод	5,00	-
1226	300 456,83	2 217 107,27	Картометрический метод	5,00	-
1227	300 519,02	2 217 057,48	Картометрический метод	5,00	-
1228	300 543,61	2 217 088,20	Картометрический метод	5,00	-
1229	300 562,62	2 217 109,25	Картометрический метод	5,00	-
1230	300 620,69	2 217 062,45	Картометрический метод	5,00	-
1231	300 629,34	2 217 073,10	Картометрический метод	5,00	-
1232	300 634,60	2 217 068,99	Картометрический метод	5,00	-
1233	300 663,30	2 217 046,34	Картометрический метод	5,00	-
1234	300 692,58	2 217 022,80	Картометрический метод	5,00	-
1235	300 757,20	2 217 105,83	Картометрический метод	5,00	-
1236	300 765,06	2 217 116,42	Картометрический метод	5,00	-
1237	300 717,21	2 217 154,18	Картометрический метод	5,00	-
1238	300 717,16	2 217 153,93	Картометрический метод	5,00	-
1239	300 717,00	2 217 153,59	Картометрический метод	5,00	-
1240	300 716,64	2 217 153,45	Картометрический метод	5,00	-
1241	300 716,30	2 217 153,61	Картометрический метод	5,00	-
1242	300 716,16	2 217 153,97	Картометрический метод	5,00	-
1243	300 716,34	2 217 154,86	Картометрический метод	5,00	-
1244	300 480,57	2 217 340,88	Картометрический метод	5,00	-
1245	300 468,03	2 217 324,90	Картометрический метод	5,00	-
1246	300 398,87	2 217 235,00	Картометрический метод	5,00	-
1247	300 452,32	2 217 194,86	Картометрический метод	5,00	-
1248	300 457,46	2 217 192,80	Картометрический метод	5,00	-
1249	300 460,41	2 217 190,22	Картометрический метод	5,00	-
1250	300 461,82	2 217 187,83	Картометрический метод	5,00	-
1251	300 465,74	2 217 184,80	Картометрический метод	5,00	-
1252	300 469,45	2 217 185,20	Картометрический метод	5,00	-
1253	300 452,97	2 217 160,76	Картометрический метод	5,00	-
1225	300 428,39	2 217 130,04	Картометрический метод	5,00	-
55					
1254	305 144,04	2 211 614,17	Картометрический метод	5,00	-
1255	305 134,57	2 211 478,06	Картометрический метод	5,00	-
1256	305 154,33	2 211 487,35	Картометрический метод	5,00	-
1257	305 278,51	2 211 546,56	Картометрический метод	5,00	-
1258	305 288,42	2 211 614,56	Картометрический метод	5,00	-

Раздел 2

Сведения о местоположении границ объекта

1	2	3	4	5	6
1259	305 316,86	2 211 775,48	Картометрический метод	5,00	-
1260	305 263,00	2 211 739,76	Картометрический метод	5,00	-
1261	305 201,80	2 211 664,06	Картометрический метод	5,00	-
1262	305 177,75	2 211 611,11	Картометрический метод	5,00	-
1263	305 163,52	2 211 612,92	Картометрический метод	5,00	-
1264	305 151,86	2 211 613,88	Картометрический метод	5,00	-
1254	305 144,04	2 211 614,17	Картометрический метод	5,00	-
56					
1265	309 364,82	2 214 680,03	Картометрический метод	5,00	-
1266	309 432,19	2 214 665,35	Картометрический метод	5,00	-
1267	309 433,53	2 214 673,20	Картометрический метод	5,00	-
1268	309 438,84	2 214 702,34	Картометрический метод	5,00	-
1269	309 439,14	2 214 703,73	Картометрический метод	5,00	-
1270	309 422,53	2 214 707,64	Картометрический метод	5,00	-
1271	309 446,04	2 214 824,67	Картометрический метод	5,00	-
1272	309 449,52	2 214 841,94	Картометрический метод	5,00	-
1273	309 120,21	2 214 888,45	Картометрический метод	5,00	-
1274	309 113,76	2 214 837,20	Картометрический метод	5,00	-
1275	309 107,23	2 214 834,80	Картометрический метод	5,00	-
1276	309 096,85	2 214 836,31	Картометрический метод	5,00	-
1277	309 095,09	2 214 824,78	Картометрический метод	5,00	-
1278	309 052,50	2 214 827,08	Картометрический метод	5,00	-
1279	309 028,65	2 214 828,36	Картометрический метод	5,00	-
1280	309 019,14	2 214 795,32	Картометрический метод	5,00	-
1281	309 005,68	2 214 790,41	Картометрический метод	5,00	-
1282	309 001,89	2 214 789,03	Картометрический метод	5,00	-
1283	308 947,93	2 214 769,33	Картометрический метод	5,00	-
1284	308 959,81	2 214 732,42	Картометрический метод	5,00	-
1285	308 970,69	2 214 698,11	Картометрический метод	5,00	-
1286	309 049,67	2 214 705,80	Картометрический метод	5,00	-
1287	309 049,94	2 214 710,67	Картометрический метод	5,00	-
1288	309 053,39	2 214 710,35	Картометрический метод	5,00	-
1289	309 054,30	2 214 698,37	Картометрический метод	5,00	-
1290	309 077,91	2 214 695,94	Картометрический метод	5,00	-
1291	309 091,84	2 214 703,56	Картометрический метод	5,00	-
1292	309 095,64	2 214 726,71	Картометрический метод	5,00	-
1293	309 301,92	2 214 692,49	Картометрический метод	5,00	-
1294	309 316,53	2 214 774,77	Картометрический метод	5,00	-
1295	309 324,29	2 214 773,18	Картометрический метод	5,00	-
1296	309 335,68	2 214 771,49	Картометрический метод	5,00	-
1297	309 342,31	2 214 769,53	Картометрический метод	5,00	-
1298	309 349,04	2 214 766,02	Картометрический метод	5,00	-
1299	309 344,14	2 214 737,00	Картометрический метод	5,00	-
1300	309 371,06	2 214 730,04	Картометрический метод	5,00	-
1301	309 365,95	2 214 689,24	Картометрический метод	5,00	-
1265	309 364,82	2 214 680,03	Картометрический метод	5,00	-
57					
1302	305 183,01	2 215 554,42	Картометрический метод	5,00	-
1303	305 176,37	2 215 544,65	Картометрический метод	5,00	-
1304	305 166,39	2 215 529,06	Картометрический метод	5,00	-
1305	305 160,63	2 215 522,02	Картометрический метод	5,00	-
1306	305 155,24	2 215 510,01	Картометрический метод	5,00	-
1307	305 153,28	2 215 508,47	Картометрический метод	5,00	-
1308	305 155,37	2 215 503,36	Картометрический метод	5,00	-
1309	305 169,34	2 215 493,14	Картометрический метод	5,00	-

Раздел 2

Сведения о местоположении границ объекта

1	2	3	4	5	6
1310	305 170,27	2 215 492,40	Картометрический метод	5,00	-
1311	305 174,03	2 215 489,38	Картометрический метод	5,00	-
1312	305 176,74	2 215 487,10	Картометрический метод	5,00	-
1313	305 179,46	2 215 484,81	Картометрический метод	5,00	-
1314	305 186,41	2 215 478,40	Картометрический метод	5,00	-
1315	305 186,84	2 215 477,91	Картометрический метод	5,00	-
1316	305 198,98	2 215 493,10	Картометрический метод	5,00	-
1317	305 207,67	2 215 486,11	Картометрический метод	5,00	-
1318	305 206,35	2 215 484,40	Картометрический метод	5,00	-
1319	305 212,56	2 215 480,27	Картометрический метод	5,00	-
1320	305 197,85	2 215 461,45	Картометрический метод	5,00	-
1321	305 203,90	2 215 456,61	Картометрический метод	5,00	-
1322	305 206,71	2 215 456,78	Картометрический метод	5,00	-
1323	305 213,83	2 215 450,86	Картометрический метод	5,00	-
1324	305 213,22	2 215 449,66	Картометрический метод	5,00	-
1325	305 218,78	2 215 444,93	Картометрический метод	5,00	-
1326	305 221,57	2 215 444,31	Картометрический метод	5,00	-
1327	305 224,22	2 215 441,91	Картометрический метод	5,00	-
1328	305 234,03	2 215 433,44	Картометрический метод	5,00	-
1329	305 234,92	2 215 433,70	Картометрический метод	5,00	-
1330	305 240,52	2 215 426,96	Картометрический метод	5,00	-
1331	305 252,87	2 215 443,95	Картометрический метод	5,00	-
1332	305 261,71	2 215 436,70	Картометрический метод	5,00	-
1333	305 264,16	2 215 434,39	Картометрический метод	5,00	-
1334	305 270,09	2 215 428,81	Картометрический метод	5,00	-
1335	305 267,12	2 215 425,03	Картометрический метод	5,00	-
1336	305 262,96	2 215 419,76	Картометрический метод	5,00	-
1337	305 269,91	2 215 414,40	Картометрический метод	5,00	-
1338	305 286,13	2 215 401,91	Картометрический метод	5,00	-
1339	305 288,50	2 215 403,61	Картометрический метод	5,00	-
1340	305 290,41	2 215 406,50	Картометрический метод	5,00	-
1341	305 291,70	2 215 408,46	Картометрический метод	5,00	-
1342	305 294,82	2 215 405,52	Картометрический метод	5,00	-
1343	305 308,11	2 215 407,87	Картометрический метод	5,00	-
1344	305 315,32	2 215 416,74	Картометрический метод	5,00	-
1345	305 319,84	2 215 412,83	Картометрический метод	5,00	-
1346	305 323,76	2 215 417,37	Картометрический метод	5,00	-
1347	305 332,38	2 215 427,37	Картометрический метод	5,00	-
1348	305 337,48	2 215 433,52	Картометрический метод	5,00	-
1302	305 183,01	2 215 554,42	Картометрический метод	5,00	-
58					
1349	306 226,12	2 216 175,83	Картометрический метод	5,00	-
1427	306 202,16	2 216 279,56	Картометрический метод	5,00	-
1426	306 189,04	2 216 279,04	Картометрический метод	5,00	-
1425	306 187,78	2 216 286,26	Картометрический метод	5,00	-
1424	306 142,74	2 216 277,18	Картометрический метод	5,00	-
1423	306 099,88	2 216 275,46	Картометрический метод	5,00	-
1422	306 081,37	2 216 274,72	Картометрический метод	5,00	-
1421	306 054,66	2 216 285,70	Картометрический метод	5,00	-
1420	306 041,50	2 216 285,27	Картометрический метод	5,00	-
1419	306 036,88	2 216 306,27	Картометрический метод	5,00	-
1418	306 042,60	2 216 307,68	Картометрический метод	5,00	-
1417	306 038,28	2 216 321,67	Картометрический метод	5,00	-
1416	305 986,17	2 216 490,43	Картометрический метод	5,00	-
1415	305 983,76	2 216 498,23	Картометрический метод	5,00	-

Раздел 2

Сведения о местоположении границ объекта

1	2	3	4	5	6
1414	305 958,17	2 216 535,58	Картометрический метод	5,00	-
1413	305 880,69	2 216 648,69	Картометрический метод	5,00	-
1412	305 835,93	2 216 580,48	Картометрический метод	5,00	-
1411	305 781,67	2 216 563,01	Картометрический метод	5,00	-
1410	305 758,00	2 216 555,39	Картометрический метод	5,00	-
1409	305 623,65	2 216 728,30	Картометрический метод	5,00	-
1408	305 619,59	2 216 733,53	Картометрический метод	5,00	-
1407	305 631,16	2 216 762,32	Картометрический метод	5,00	-
1406	305 642,28	2 216 781,45	Картометрический метод	5,00	-
1405	305 655,96	2 216 797,31	Картометрический метод	5,00	-
1404	305 682,68	2 216 821,24	Картометрический метод	5,00	-
1403	305 703,80	2 216 837,60	Картометрический метод	5,00	-
1402	305 718,13	2 216 859,85	Картометрический метод	5,00	-
1401	305 727,04	2 216 890,24	Картометрический метод	5,00	-
1400	305 728,38	2 216 890,18	Картометрический метод	5,00	-
1399	305 757,83	2 216 890,70	Картометрический метод	5,00	-
1398	305 754,02	2 216 917,41	Картометрический метод	5,00	-
1397	305 753,04	2 216 925,47	Картометрический метод	5,00	-
1396	305 764,51	2 216 925,03	Картометрический метод	5,00	-
1395	305 843,75	2 216 921,98	Картометрический метод	5,00	-
1394	306 060,37	2 216 921,24	Картометрический метод	5,00	-
1393	306 059,56	2 216 899,68	Картометрический метод	5,00	-
1392	306 074,45	2 216 899,86	Картометрический метод	5,00	-
1391	306 105,59	2 216 900,21	Картометрический метод	5,00	-
1390	306 105,53	2 216 899,09	Картометрический метод	5,00	-
1389	306 105,04	2 216 889,56	Картометрический метод	5,00	-
1388	306 105,11	2 216 882,37	Картометрический метод	5,00	-
1387	306 105,83	2 216 881,08	Картометрический метод	5,00	-
1386	306 126,00	2 216 886,58	Картометрический метод	5,00	-
1385	306 128,81	2 216 889,48	Картометрический метод	5,00	-
1384	306 134,88	2 216 896,58	Картометрический метод	5,00	-
1383	306 136,57	2 216 899,18	Картометрический метод	5,00	-
1382	306 137,28	2 216 900,59	Картометрический метод	5,00	-
1381	306 221,75	2 216 901,85	Картометрический метод	5,00	-
1380	306 237,09	2 216 890,41	Картометрический метод	5,00	-
1379	306 241,75	2 216 891,04	Картометрический метод	5,00	-
1378	306 261,82	2 216 875,67	Картометрический метод	5,00	-
1377	306 352,50	2 216 790,65	Картометрический метод	5,00	-
1376	306 299,54	2 216 721,08	Картометрический метод	5,00	-
1375	306 292,14	2 216 711,37	Картометрический метод	5,00	-
1374	306 282,11	2 216 669,60	Картометрический метод	5,00	-
1373	306 275,91	2 216 664,20	Картометрический метод	5,00	-
1372	306 260,20	2 216 650,52	Картометрический метод	5,00	-
1371	306 386,89	2 216 502,71	Картометрический метод	5,00	-
1370	306 480,68	2 216 390,44	Картометрический метод	5,00	-
1369	306 511,32	2 216 700,12	Картометрический метод	5,00	-
1368	306 612,77	2 216 694,98	Картометрический метод	5,00	-
1367	306 603,28	2 216 483,61	Картометрический метод	5,00	-
1366	306 603,41	2 216 408,17	Картометрический метод	5,00	-
1365	306 603,94	2 216 260,74	Картометрический метод	5,00	-
1364	306 604,10	2 216 217,12	Картометрический метод	5,00	-
1363	306 593,53	2 216 160,22	Картометрический метод	5,00	-
1362	306 587,56	2 216 127,85	Картометрический метод	5,00	-
1361	306 540,26	2 215 995,12	Картометрический метод	5,00	-
1360	306 259,69	2 216 103,06	Картометрический метод	5,00	-

Раздел 2

Сведения о местоположении границ объекта

1	2	3	4	5	6
1359	306 262,28	2 216 131,69	Картометрический метод	5,00	-
1358	306 278,79	2 216 169,17	Картометрический метод	5,00	-
1357	306 266,58	2 216 183,86	Картометрический метод	5,00	-
1356	306 263,21	2 216 182,14	Картометрический метод	5,00	-
1355	306 259,23	2 216 182,51	Картометрический метод	5,00	-
1354	306 256,49	2 216 182,74	Картометрический метод	5,00	-
1353	306 253,58	2 216 182,24	Картометрический метод	5,00	-
1352	306 252,53	2 216 179,75	Картометрический метод	5,00	-
1351	306 252,44	2 216 176,84	Картометрический метод	5,00	-
1350	306 237,81	2 216 176,30	Картометрический метод	5,00	-
1349	306 226,12	2 216 175,83	Картометрический метод	5,00	-
Вырез 1 из 1					
1428	305 984,45	2 216 695,30	Картометрический метод	5,00	-
1429	305 961,86	2 216 705,32	Картометрический метод	5,00	-
1430	305 958,12	2 216 707,98	Картометрический метод	5,00	-
1431	305 925,84	2 216 729,57	Картометрический метод	5,00	-
1432	305 887,07	2 216 744,88	Картометрический метод	5,00	-
1433	305 895,34	2 216 780,11	Картометрический метод	5,00	-
1434	305 893,02	2 216 819,64	Картометрический метод	5,00	-
1435	305 909,79	2 216 825,58	Картометрический метод	5,00	-
1436	305 906,02	2 216 836,23	Картометрический метод	5,00	-
1437	305 890,53	2 216 831,01	Картометрический метод	5,00	-
1438	305 889,46	2 216 835,84	Картометрический метод	5,00	-
1439	305 908,05	2 216 851,93	Картометрический метод	5,00	-
1440	305 921,17	2 216 841,72	Картометрический метод	5,00	-
1441	305 927,05	2 216 839,40	Картометрический метод	5,00	-
1442	305 929,54	2 216 838,42	Картометрический метод	5,00	-
1443	305 931,97	2 216 837,92	Картометрический метод	5,00	-
1444	305 939,53	2 216 836,55	Картометрический метод	5,00	-
1445	305 946,60	2 216 836,29	Картометрический метод	5,00	-
1446	305 964,36	2 216 836,57	Картометрический метод	5,00	-
1447	305 964,17	2 216 798,04	Картометрический метод	5,00	-
1448	305 952,52	2 216 776,00	Картометрический метод	5,00	-
1449	305 945,82	2 216 752,76	Картометрический метод	5,00	-
1450	305 954,26	2 216 750,27	Картометрический метод	5,00	-
1451	305 981,99	2 216 742,06	Картометрический метод	5,00	-
1428	305 984,45	2 216 695,30	Картометрический метод	5,00	-
60					
1452	305 659,79	2 215 517,48	Картометрический метод	5,00	-
1453	305 705,80	2 215 526,91	Картометрический метод	5,00	-
1454	305 709,75	2 215 537,68	Картометрический метод	5,00	-
1455	305 711,96	2 215 535,92	Картометрический метод	5,00	-
1456	305 735,22	2 215 563,65	Картометрический метод	5,00	-
1457	305 737,73	2 215 572,38	Картометрический метод	5,00	-
1458	305 714,19	2 215 573,80	Картометрический метод	5,00	-
1459	305 688,07	2 215 588,52	Картометрический метод	5,00	-
1460	305 686,11	2 215 592,87	Картометрический метод	5,00	-
1461	305 680,01	2 215 589,01	Картометрический метод	5,00	-
1462	305 658,59	2 215 599,45	Картометрический метод	5,00	-
1463	305 646,88	2 215 587,95	Картометрический метод	5,00	-
1464	305 643,24	2 215 584,07	Картометрический метод	5,00	-
1465	305 641,00	2 215 584,65	Картометрический метод	5,00	-
1466	305 641,80	2 215 600,35	Картометрический метод	5,00	-
1467	305 599,71	2 215 657,39	Картометрический метод	5,00	-
1468	305 590,72	2 215 686,81	Картометрический метод	5,00	-

Раздел 2

Сведения о местоположении границ объекта

1	2	3	4	5	6
1469	305 573,98	2 215 672,13	Картометрический метод	5,00	-
1470	305 533,94	2 215 634,47	Картометрический метод	5,00	-
1471	305 524,77	2 215 644,44	Картометрический метод	5,00	-
1472	305 518,30	2 215 651,04	Картометрический метод	5,00	-
1473	305 520,11	2 215 653,58	Картометрический метод	5,00	-
1474	305 498,83	2 215 677,42	Картометрический метод	5,00	-
1475	305 459,81	2 215 638,86	Картометрический метод	5,00	-
1476	305 457,24	2 215 636,64	Картометрический метод	5,00	-
1477	305 451,34	2 215 630,58	Картометрический метод	5,00	-
1478	305 374,15	2 215 713,39	Картометрический метод	5,00	-
1479	305 372,94	2 215 712,28	Картометрический метод	5,00	-
1480	305 367,44	2 215 706,85	Картометрический метод	5,00	-
1481	305 366,18	2 215 705,49	Картометрический метод	5,00	-
1482	305 378,11	2 215 691,78	Картометрический метод	5,00	-
1483	305 407,21	2 215 660,51	Картометрический метод	5,00	-
1484	305 409,94	2 215 657,59	Картометрический метод	5,00	-
1485	305 407,89	2 215 654,88	Картометрический метод	5,00	-
1486	305 351,22	2 215 593,79	Картометрический метод	5,00	-
1487	305 342,64	2 215 584,53	Картометрический метод	5,00	-
1488	305 398,95	2 215 531,17	Картометрический метод	5,00	-
1489	305 392,00	2 215 523,24	Картометрический метод	5,00	-
1490	305 364,09	2 215 493,09	Картометрический метод	5,00	-
1491	305 378,90	2 215 479,65	Картометрический метод	5,00	-
1492	305 365,99	2 215 467,25	Картометрический метод	5,00	-
1493	305 370,21	2 215 463,41	Картометрический метод	5,00	-
1494	305 351,06	2 215 439,90	Картометрический метод	5,00	-
1495	305 343,64	2 215 428,81	Картометрический метод	5,00	-
1496	305 420,12	2 215 372,56	Картометрический метод	5,00	-
1497	305 544,62	2 215 485,03	Картометрический метод	5,00	-
1498	305 552,19	2 215 477,67	Картометрический метод	5,00	-
1499	305 577,06	2 215 452,48	Картометрический метод	5,00	-
1500	305 579,16	2 215 450,34	Картометрический метод	5,00	-
1501	305 592,05	2 215 438,26	Картометрический метод	5,00	-
1502	305 625,16	2 215 473,58	Картометрический метод	5,00	-
1503	305 629,96	2 215 470,62	Картометрический метод	5,00	-
1504	305 633,07	2 215 472,75	Картометрический метод	5,00	-
1505	305 638,61	2 215 480,54	Картометрический метод	5,00	-
1506	305 645,06	2 215 490,80	Картометрический метод	5,00	-
1452	305 659,79	2 215 517,48	Картометрический метод	5,00	-
61					
1507	301 443,03	2 218 586,64	Картометрический метод	5,00	-
1508	301 434,40	2 218 593,26	Картометрический метод	5,00	-
1509	301 434,91	2 218 594,49	Картометрический метод	5,00	-
1510	301 426,12	2 218 599,61	Картометрический метод	5,00	-
1511	301 425,64	2 218 601,34	Картометрический метод	5,00	-
1512	301 418,46	2 218 606,37	Картометрический метод	5,00	-
1513	301 418,49	2 218 607,08	Картометрический метод	5,00	-
1514	301 406,63	2 218 613,27	Картометрический метод	5,00	-
1515	301 404,18	2 218 613,64	Картометрический метод	5,00	-
1516	301 390,61	2 218 619,21	Картометрический метод	5,00	-
1517	301 376,60	2 218 621,73	Картометрический метод	5,00	-
1518	301 369,19	2 218 623,67	Картометрический метод	5,00	-
1519	301 363,22	2 218 626,52	Картометрический метод	5,00	-
1520	301 361,82	2 218 623,58	Картометрический метод	5,00	-
1521	301 352,22	2 218 627,98	Картометрический метод	5,00	-

Раздел 2

Сведения о местоположении границ объекта

1	2	3	4	5	6
1522	301 349,10	2 218 625,55	Картометрический метод	5,00	-
1523	301 343,99	2 218 626,08	Картометрический метод	5,00	-
1524	301 337,52	2 218 627,77	Картометрический метод	5,00	-
1525	301 328,11	2 218 630,95	Картометрический метод	5,00	-
1526	301 328,66	2 218 632,42	Картометрический метод	5,00	-
1527	301 308,37	2 218 638,65	Картометрический метод	5,00	-
1528	301 308,53	2 218 639,67	Картометрический метод	5,00	-
1529	301 297,77	2 218 644,04	Картометрический метод	5,00	-
1530	301 284,03	2 218 651,53	Картометрический метод	5,00	-
1531	301 267,82	2 218 658,98	Картометрический метод	5,00	-
1532	301 238,75	2 218 622,06	Картометрический метод	5,00	-
1533	301 257,32	2 218 606,96	Картометрический метод	5,00	-
1534	301 279,60	2 218 589,31	Картометрический метод	5,00	-
1535	301 285,80	2 218 597,16	Картометрический метод	5,00	-
1536	301 291,02	2 218 593,03	Картометрический метод	5,00	-
1537	301 289,56	2 218 591,21	Картометрический метод	5,00	-
1538	301 296,65	2 218 585,34	Картометрический метод	5,00	-
1539	301 305,50	2 218 578,00	Картометрический метод	5,00	-
1540	301 268,03	2 218 529,35	Картометрический метод	5,00	-
1541	301 273,12	2 218 525,38	Картометрический метод	5,00	-
1542	301 263,65	2 218 513,27	Картометрический метод	5,00	-
1543	301 265,89	2 218 508,66	Картометрический метод	5,00	-
1544	301 251,88	2 218 504,95	Картометрический метод	5,00	-
1545	301 247,05	2 218 498,95	Картометрический метод	5,00	-
1546	301 225,23	2 218 470,98	Картометрический метод	5,00	-
1547	301 232,15	2 218 465,66	Картометрический метод	5,00	-
1548	301 237,12	2 218 472,94	Картометрический метод	5,00	-
1549	301 250,72	2 218 474,20	Картометрический метод	5,00	-
1550	301 270,39	2 218 498,41	Картометрический метод	5,00	-
1551	301 321,59	2 218 458,54	Картометрический метод	5,00	-
1552	301 324,46	2 218 462,64	Картометрический метод	5,00	-
1553	301 344,94	2 218 448,32	Картометрический метод	5,00	-
1554	301 344,34	2 218 439,62	Картометрический метод	5,00	-
1555	301 359,97	2 218 462,78	Картометрический метод	5,00	-
1556	301 385,24	2 218 445,49	Картометрический метод	5,00	-
1557	301 352,28	2 218 400,37	Картометрический метод	5,00	-
1558	301 357,64	2 218 396,72	Картометрический метод	5,00	-
1559	301 442,67	2 218 502,78	Картометрический метод	5,00	-
1560	301 444,12	2 218 510,86	Картометрический метод	5,00	-
1561	301 468,15	2 218 540,97	Картометрический метод	5,00	-
1562	301 474,02	2 218 548,34	Картометрический метод	5,00	-
1563	301 481,21	2 218 557,37	Картометрический метод	5,00	-
1564	301 462,38	2 218 572,47	Картометрический метод	5,00	-
1565	301 461,17	2 218 573,64	Картометрический метод	5,00	-
1566	301 459,04	2 218 571,73	Картометрический метод	5,00	-
1567	301 456,33	2 218 574,39	Картометрический метод	5,00	-
1568	301 453,88	2 218 578,32	Картометрический метод	5,00	-
1569	301 451,57	2 218 580,10	Картометрический метод	5,00	-
1507	301 443,03	2 218 586,64	Картометрический метод	5,00	-
62					
1570	307 257,99	2 214 337,35	Картометрический метод	5,00	-
1700	307 264,10	2 214 340,02	Картометрический метод	5,00	-
1699	307 251,98	2 214 369,20	Картометрический метод	5,00	-
1698	307 157,99	2 214 329,83	Картометрический метод	5,00	-
1697	307 124,25	2 214 408,86	Картометрический метод	5,00	-

Раздел 2

Сведения о местоположении границ объекта

1	2	3	4	5	6
1696	307 114,46	2 214 404,76	Картометрический метод	5,00	-
1695	307 087,24	2 214 468,37	Картометрический метод	5,00	-
1694	307 089,50	2 214 469,34	Картометрический метод	5,00	-
1693	307 095,20	2 214 471,85	Картометрический метод	5,00	-
1692	307 092,17	2 214 479,04	Картометрический метод	5,00	-
1691	307 053,12	2 214 572,41	Картометрический метод	5,00	-
1690	307 050,72	2 214 578,06	Картометрический метод	5,00	-
1689	307 023,86	2 214 585,70	Картометрический метод	5,00	-
1688	307 011,82	2 214 616,37	Картометрический метод	5,00	-
1687	306 992,20	2 214 662,13	Картометрический метод	5,00	-
1686	306 954,08	2 214 756,66	Картометрический метод	5,00	-
1685	306 925,36	2 214 829,50	Картометрический метод	5,00	-
1684	306 820,61	2 214 813,80	Картометрический метод	5,00	-
1683	306 777,38	2 214 806,88	Картометрический метод	5,00	-
1682	306 760,39	2 214 810,16	Картометрический метод	5,00	-
1681	306 780,75	2 214 961,86	Картометрический метод	5,00	-
1680	307 003,54	2 214 902,77	Картометрический метод	5,00	-
1679	306 997,81	2 214 880,78	Картометрический метод	5,00	-
1678	306 988,52	2 214 838,70	Картометрический метод	5,00	-
1677	306 984,76	2 214 824,13	Картометрический метод	5,00	-
1676	307 075,95	2 214 804,28	Картометрический метод	5,00	-
1675	307 093,12	2 214 810,10	Картометрический метод	5,00	-
1674	307 210,22	2 214 522,09	Картометрический метод	5,00	-
1673	307 229,88	2 214 529,88	Картометрический метод	5,00	-
1672	307 236,69	2 214 532,58	Картометрический метод	5,00	-
1671	307 239,06	2 214 533,51	Картометрический метод	5,00	-
1670	307 250,73	2 214 537,94	Картометрический метод	5,00	-
1669	307 258,80	2 214 540,99	Картометрический метод	5,00	-
1668	307 260,27	2 214 537,54	Картометрический метод	5,00	-
1667	307 261,64	2 214 534,30	Картометрический метод	5,00	-
1666	307 267,18	2 214 521,34	Картометрический метод	5,00	-
1665	307 282,49	2 214 526,51	Картометрический метод	5,00	-
1664	307 280,66	2 214 529,67	Картометрический метод	5,00	-
1663	307 311,51	2 214 542,71	Картометрический метод	5,00	-
1662	307 311,37	2 214 543,07	Картометрический метод	5,00	-
1661	307 316,57	2 214 545,08	Картометрический метод	5,00	-
1660	307 312,66	2 214 554,14	Картометрический метод	5,00	-
1659	307 304,07	2 214 574,05	Картометрический метод	5,00	-
1658	307 304,62	2 214 574,30	Картометрический метод	5,00	-
1657	307 301,83	2 214 580,42	Картометрический метод	5,00	-
1656	307 318,28	2 214 587,79	Картометрический метод	5,00	-
1655	307 319,37	2 214 585,26	Картометрический метод	5,00	-
1654	307 324,37	2 214 572,51	Картометрический метод	5,00	-
1653	307 326,68	2 214 566,84	Картометрический метод	5,00	-
1652	307 329,22	2 214 561,03	Картометрический метод	5,00	-
1651	307 331,51	2 214 556,15	Картометрический метод	5,00	-
1650	307 333,67	2 214 550,51	Картометрический метод	5,00	-
1649	307 347,12	2 214 556,94	Картометрический метод	5,00	-
1648	307 351,84	2 214 558,73	Картометрический метод	5,00	-
1647	307 384,56	2 214 572,07	Картометрический метод	5,00	-
1646	307 404,03	2 214 581,58	Картометрический метод	5,00	-
1645	307 337,78	2 214 749,50	Картометрический метод	5,00	-
1644	307 353,56	2 214 753,47	Картометрический метод	5,00	-
1643	307 375,80	2 214 759,04	Картометрический метод	5,00	-
1642	307 443,10	2 214 747,60	Картометрический метод	5,00	-

Раздел 2

Сведения о местоположении границ объекта

1	2	3	4	5	6
1641	307 444,60	2 214 733,44	Картометрический метод	5,00	-
1640	307 445,21	2 214 727,87	Картометрический метод	5,00	-
1639	307 446,01	2 214 720,62	Картометрический метод	5,00	-
1638	307 446,78	2 214 715,37	Картометрический метод	5,00	-
1637	307 454,73	2 214 697,37	Картометрический метод	5,00	-
1636	307 458,89	2 214 687,95	Картометрический метод	5,00	-
1635	307 463,21	2 214 677,39	Картометрический метод	5,00	-
1634	307 483,80	2 214 626,99	Картометрический метод	5,00	-
1633	307 487,52	2 214 628,48	Картометрический метод	5,00	-
1632	307 493,80	2 214 612,73	Картометрический метод	5,00	-
1631	307 514,41	2 214 620,96	Картометрический метод	5,00	-
1630	307 573,58	2 214 645,70	Картометрический метод	5,00	-
1629	307 595,78	2 214 654,98	Картометрический метод	5,00	-
1628	307 548,48	2 214 770,96	Картометрический метод	5,00	-
1627	307 534,67	2 214 804,74	Картометрический метод	5,00	-
1626	307 566,34	2 214 798,66	Картометрический метод	5,00	-
1625	307 855,72	2 214 746,66	Картометрический метод	5,00	-
1624	307 858,85	2 214 764,69	Картометрический метод	5,00	-
1623	307 864,41	2 214 789,73	Картометрический метод	5,00	-
1622	307 864,48	2 214 790,26	Картометрический метод	5,00	-
1621	307 867,64	2 214 815,73	Картометрический метод	5,00	-
1620	307 872,86	2 214 848,26	Картометрический метод	5,00	-
1619	307 947,61	2 214 802,58	Картометрический метод	5,00	-
1618	307 965,70	2 214 793,82	Картометрический метод	5,00	-
1617	307 971,32	2 214 790,74	Картометрический метод	5,00	-
1616	307 961,92	2 214 728,20	Картометрический метод	5,00	-
1615	308 143,70	2 214 698,28	Картометрический метод	5,00	-
1614	308 147,92	2 214 695,31	Картометрический метод	5,00	-
1613	308 160,03	2 214 685,71	Картометрический метод	5,00	-
1612	308 238,28	2 214 501,27	Картометрический метод	5,00	-
1611	308 305,19	2 214 564,40	Картометрический метод	5,00	-
1610	308 320,17	2 214 551,36	Картометрический метод	5,00	-
1609	308 418,68	2 214 438,52	Картометрический метод	5,00	-
1608	308 422,10	2 214 434,68	Картометрический метод	5,00	-
1607	308 389,61	2 214 417,71	Картометрический метод	5,00	-
1606	308 380,00	2 214 397,73	Картометрический метод	5,00	-
1605	308 312,43	2 214 367,32	Картометрический метод	5,00	-
1604	308 227,42	2 214 227,29	Картометрический метод	5,00	-
1603	308 202,21	2 214 220,72	Картометрический метод	5,00	-
1602	308 177,06	2 214 205,80	Картометрический метод	5,00	-
1601	307 838,92	2 214 064,85	Картометрический метод	5,00	-
1600	307 799,67	2 214 157,92	Картометрический метод	5,00	-
1599	307 781,89	2 214 149,69	Картометрический метод	5,00	-
1598	307 780,52	2 214 149,09	Картометрический метод	5,00	-
1597	307 761,81	2 214 140,86	Картометрический метод	5,00	-
1596	307 703,57	2 214 114,98	Картометрический метод	5,00	-
1595	307 703,25	2 214 114,84	Картометрический метод	5,00	-
1594	307 673,90	2 214 102,30	Картометрический метод	5,00	-
1593	307 656,17	2 214 094,73	Картометрический метод	5,00	-
1592	307 632,77	2 214 084,71	Картометрический метод	5,00	-
1591	307 613,52	2 214 076,98	Картометрический метод	5,00	-
1590	307 555,49	2 214 213,05	Картометрический метод	5,00	-
1589	307 523,10	2 214 292,36	Картометрический метод	5,00	-
1588	307 505,83	2 214 284,93	Картометрический метод	5,00	-
1587	307 472,55	2 214 270,87	Картометрический метод	5,00	-

Раздел 2

Сведения о местоположении границ объекта

1	2	3	4	5	6
1586	307 462,04	2 214 266,44	Картометрический метод	5,00	-
1585	307 464,47	2 214 260,40	Картометрический метод	5,00	-
1584	307 465,91	2 214 257,15	Картометрический метод	5,00	-
1583	307 468,32	2 214 251,68	Картометрический метод	5,00	-
1582	307 467,57	2 214 251,35	Картометрический метод	5,00	-
1581	307 431,93	2 214 235,46	Картометрический метод	5,00	-
1580	307 429,61	2 214 240,07	Картометрический метод	5,00	-
1579	307 415,40	2 214 234,20	Картометрический метод	5,00	-
1578	307 410,92	2 214 244,08	Картометрический метод	5,00	-
1577	307 400,69	2 214 240,27	Картометрический метод	5,00	-
1576	307 393,19	2 214 237,47	Картометрический метод	5,00	-
1575	307 355,62	2 214 223,43	Картометрический метод	5,00	-
1574	307 333,71	2 214 215,39	Картометрический метод	5,00	-
1573	307 295,29	2 214 309,20	Картометрический метод	5,00	-
1572	307 273,88	2 214 301,42	Картометрический метод	5,00	-
1571	307 261,13	2 214 330,14	Картометрический метод	5,00	-
1570	307 257,99	2 214 337,35	Картометрический метод	5,00	-
Вырез 1 из 1					
1701	307 278,66	2 214 414,80	Картометрический метод	5,00	-
1702	307 322,63	2 214 411,40	Картометрический метод	5,00	-
1703	307 329,27	2 214 394,93	Картометрический метод	5,00	-
1704	307 333,07	2 214 385,28	Картометрический метод	5,00	-
1705	307 275,37	2 214 359,31	Картометрический метод	5,00	-
1706	307 256,66	2 214 405,49	Картометрический метод	5,00	-
1701	307 278,66	2 214 414,80	Картометрический метод	5,00	-
64					
1707	303 459,76	2 216 370,73	Картометрический метод	5,00	-
1708	303 472,86	2 216 393,27	Картометрический метод	5,00	-
1709	303 492,75	2 216 424,32	Картометрический метод	5,00	-
1710	303 508,43	2 216 448,79	Картометрический метод	5,00	-
1711	303 581,14	2 216 405,79	Картометрический метод	5,00	-
1712	303 589,35	2 216 400,93	Картометрический метод	5,00	-
1713	303 594,21	2 216 390,29	Картометрический метод	5,00	-
1714	303 611,38	2 216 352,66	Картометрический метод	5,00	-
1715	303 587,93	2 216 340,74	Картометрический метод	5,00	-
1716	303 600,24	2 216 337,21	Картометрический метод	5,00	-
1717	303 624,70	2 216 350,84	Картометрический метод	5,00	-
1718	303 667,94	2 216 365,98	Картометрический метод	5,00	-
1719	303 682,97	2 216 381,54	Картометрический метод	5,00	-
1720	303 691,77	2 216 378,34	Картометрический метод	5,00	-
1721	303 770,17	2 216 418,87	Картометрический метод	5,00	-
1722	303 750,61	2 216 440,98	Картометрический метод	5,00	-
1723	303 709,97	2 216 486,92	Картометрический метод	5,00	-
1724	303 709,89	2 216 488,97	Картометрический метод	5,00	-
1725	303 691,88	2 216 510,27	Картометрический метод	5,00	-
1726	303 689,63	2 216 512,66	Картометрический метод	5,00	-
1727	303 696,31	2 216 517,91	Картометрический метод	5,00	-
1728	303 703,09	2 216 523,24	Картометрический метод	5,00	-
1729	303 705,29	2 216 524,97	Картометрический метод	5,00	-
1730	303 709,26	2 216 528,92	Картометрический метод	5,00	-
1731	303 713,92	2 216 533,53	Картометрический метод	5,00	-
1732	303 714,92	2 216 534,76	Картометрический метод	5,00	-
1733	303 719,95	2 216 540,91	Картометрический метод	5,00	-
1734	303 724,80	2 216 546,85	Картометрический метод	5,00	-
1735	303 729,58	2 216 552,70	Картометрический метод	5,00	-

Раздел 2

Сведения о местоположении границ объекта

1	2	3	4	5	6
1736	303 733,46	2 216 548,81	Картометрический метод	5,00	-
1737	303 737,39	2 216 552,68	Картометрический метод	5,00	-
1738	303 741,91	2 216 556,52	Картометрический метод	5,00	-
1739	303 739,39	2 216 559,54	Картометрический метод	5,00	-
1740	303 757,14	2 216 575,33	Картометрический метод	5,00	-
1741	303 759,15	2 216 573,70	Картометрический метод	5,00	-
1742	303 763,65	2 216 578,26	Картометрический метод	5,00	-
1743	303 765,02	2 216 580,02	Картометрический метод	5,00	-
1744	303 768,78	2 216 584,54	Картометрический метод	5,00	-
1745	303 764,37	2 216 589,18	Картометрический метод	5,00	-
1746	303 746,44	2 216 608,06	Картометрический метод	5,00	-
1747	303 744,35	2 216 606,11	Картометрический метод	5,00	-
1748	303 692,68	2 216 558,09	Картометрический метод	5,00	-
1749	303 658,54	2 216 593,30	Картометрический метод	5,00	-
1750	303 656,73	2 216 592,31	Картометрический метод	5,00	-
1751	303 630,84	2 216 618,98	Картометрический метод	5,00	-
1752	303 627,54	2 216 621,84	Картометрический метод	5,00	-
1753	303 680,38	2 216 677,51	Картометрический метод	5,00	-
1754	303 641,20	2 216 718,82	Картометрический метод	5,00	-
1755	303 564,80	2 216 641,86	Картометрический метод	5,00	-
1756	303 568,08	2 216 638,71	Картометрический метод	5,00	-
1757	303 528,69	2 216 596,56	Картометрический метод	5,00	-
1758	303 531,30	2 216 593,72	Картометрический метод	5,00	-
1759	303 478,10	2 216 531,86	Картометрический метод	5,00	-
1760	303 475,33	2 216 529,03	Картометрический метод	5,00	-
1761	303 470,52	2 216 524,50	Картометрический метод	5,00	-
1762	303 470,24	2 216 524,82	Картометрический метод	5,00	-
1763	303 461,83	2 216 517,42	Картометрический метод	5,00	-
1764	303 460,60	2 216 518,68	Картометрический метод	5,00	-
1765	303 452,69	2 216 510,72	Картометрический метод	5,00	-
1766	303 450,06	2 216 508,65	Картометрический метод	5,00	-
1767	303 440,23	2 216 498,84	Картометрический метод	5,00	-
1768	303 402,99	2 216 458,77	Картометрический метод	5,00	-
1769	303 322,28	2 216 547,17	Картометрический метод	5,00	-
1770	303 218,16	2 216 438,30	Картометрический метод	5,00	-
1771	303 179,33	2 216 391,52	Картометрический метод	5,00	-
1772	303 142,27	2 216 339,86	Картометрический метод	5,00	-
1773	303 115,20	2 216 288,46	Картометрический метод	5,00	-
1774	303 122,58	2 216 284,26	Картометрический метод	5,00	-
1775	303 302,96	2 216 175,46	Картометрический метод	5,00	-
1776	303 350,44	2 216 203,44	Картометрический метод	5,00	-
1777	303 419,00	2 216 271,12	Картометрический метод	5,00	-
1778	303 425,65	2 216 273,98	Картометрический метод	5,00	-
1779	303 467,25	2 216 292,75	Картометрический метод	5,00	-
1780	303 462,40	2 216 299,36	Картометрический метод	5,00	-
1781	303 484,08	2 216 321,26	Картометрический метод	5,00	-
1782	303 466,90	2 216 354,50	Картометрический метод	5,00	-
1783	303 384,63	2 216 291,90	Картометрический метод	5,00	-
1784	303 379,48	2 216 300,57	Картометрический метод	5,00	-
1785	303 374,63	2 216 303,88	Картометрический метод	5,00	-
1786	303 379,48	2 216 315,21	Картометрический метод	5,00	-
1787	303 343,92	2 216 348,68	Картометрический метод	5,00	-
1788	303 354,01	2 216 357,85	Картометрический метод	5,00	-
1789	303 357,34	2 216 360,65	Картометрический метод	5,00	-
1790	303 376,34	2 216 379,07	Картометрический метод	5,00	-

Раздел 2

Сведения о местоположении границ объекта

1	2	3	4	5	6
1791	303 385,66	2 216 388,12	Картометрический метод	5,00	-
1792	303 403,67	2 216 405,60	Картометрический метод	5,00	-
1793	303 410,80	2 216 411,33	Картометрический метод	5,00	-
1794	303 425,64	2 216 424,11	Картометрический метод	5,00	-
1795	303 448,62	2 216 395,61	Картометрический метод	5,00	-
1707	303 459,76	2 216 370,73	Картометрический метод	5,00	-
65					
1796	310 033,56	2 216 065,39	Картометрический метод	5,00	-
1880	310 011,09	2 216 075,33	Картометрический метод	5,00	-
1879	309 997,45	2 216 081,38	Картометрический метод	5,00	-
1878	309 996,74	2 216 081,69	Картометрический метод	5,00	-
1877	309 978,15	2 216 089,92	Картометрический метод	5,00	-
1876	309 933,32	2 216 109,78	Картометрический метод	5,00	-
1875	309 928,38	2 216 111,85	Картометрический метод	5,00	-
1874	309 880,97	2 216 003,12	Картометрический метод	5,00	-
1873	309 869,38	2 215 977,54	Картометрический метод	5,00	-
1872	309 830,59	2 215 887,73	Картометрический метод	5,00	-
1871	309 834,77	2 215 886,06	Картометрический метод	5,00	-
1870	309 869,40	2 215 872,21	Картометрический метод	5,00	-
1869	309 877,59	2 215 890,71	Картометрический метод	5,00	-
1868	309 888,75	2 215 887,31	Картометрический метод	5,00	-
1867	309 902,06	2 215 889,04	Картометрический метод	5,00	-
1866	309 910,81	2 215 888,23	Картометрический метод	5,00	-
1865	309 931,59	2 215 880,16	Картометрический метод	5,00	-
1864	309 960,74	2 215 868,80	Картометрический метод	5,00	-
1863	309 921,90	2 215 773,30	Картометрический метод	5,00	-
1862	309 914,21	2 215 758,98	Картометрический метод	5,00	-
1861	309 899,04	2 215 757,37	Картометрический метод	5,00	-
1860	309 899,46	2 215 752,96	Картометрический метод	5,00	-
1859	309 851,59	2 215 746,52	Картометрический метод	5,00	-
1858	309 749,23	2 215 730,52	Картометрический метод	5,00	-
1857	309 773,39	2 215 788,87	Картометрический метод	5,00	-
1856	309 756,41	2 215 795,71	Картометрический метод	5,00	-
1855	309 742,77	2 215 801,16	Картометрический метод	5,00	-
1854	309 726,27	2 215 807,65	Картометрический метод	5,00	-
1853	309 695,57	2 215 820,42	Картометрический метод	5,00	-
1852	309 664,31	2 215 833,43	Картометрический метод	5,00	-
1851	309 533,41	2 215 895,67	Картометрический метод	5,00	-
1850	309 556,20	2 215 952,55	Картометрический метод	5,00	-
1849	309 562,88	2 215 968,25	Картометрический метод	5,00	-
1848	309 564,67	2 215 967,66	Картометрический метод	5,00	-
1847	309 569,51	2 215 980,27	Картометрический метод	5,00	-
1846	309 568,21	2 215 980,78	Картометрический метод	5,00	-
1845	309 627,67	2 216 120,44	Картометрический метод	5,00	-
1844	309 637,08	2 216 144,12	Картометрический метод	5,00	-
1843	309 638,07	2 216 143,68	Картометрический метод	5,00	-
1842	309 657,21	2 216 182,54	Картометрический метод	5,00	-
1841	309 652,93	2 216 184,01	Картометрический метод	5,00	-
1840	309 669,62	2 216 226,03	Картометрический метод	5,00	-
1839	309 706,27	2 216 235,25	Картометрический метод	5,00	-
1838	309 735,33	2 216 265,29	Картометрический метод	5,00	-
1837	309 703,97	2 216 312,78	Картометрический метод	5,00	-
1836	309 728,19	2 216 373,47	Картометрический метод	5,00	-
1835	309 747,55	2 216 370,70	Картометрический метод	5,00	-
1834	309 748,96	2 216 390,89	Картометрический метод	5,00	-

Раздел 2

Сведения о местоположении границ объекта

1	2	3	4	5	6
1833	309 779,21	2 216 416,90	Картометрический метод	5,00	-
1832	309 758,41	2 216 449,62	Картометрический метод	5,00	-
1831	309 779,86	2 216 502,40	Картометрический метод	5,00	-
1830	309 801,29	2 216 555,52	Картометрический метод	5,00	-
1829	309 781,06	2 216 564,53	Картометрический метод	5,00	-
1828	309 794,01	2 216 594,42	Картометрический метод	5,00	-
1827	309 902,06	2 216 547,59	Картометрический метод	5,00	-
1826	309 931,46	2 216 535,56	Картометрический метод	5,00	-
1825	309 937,36	2 216 542,83	Картометрический метод	5,00	-
1824	309 956,78	2 216 566,77	Картометрический метод	5,00	-
1823	309 960,44	2 216 570,74	Картометрический метод	5,00	-
1822	309 966,18	2 216 574,53	Картометрический метод	5,00	-
1821	310 004,50	2 216 573,43	Картометрический метод	5,00	-
1820	310 013,54	2 216 569,24	Картометрический метод	5,00	-
1819	310 024,19	2 216 546,32	Картометрический метод	5,00	-
1818	310 012,74	2 216 499,88	Картометрический метод	5,00	-
1817	310 002,26	2 216 457,35	Картометрический метод	5,00	-
1816	310 001,98	2 216 449,26	Картометрический метод	5,00	-
1815	310 025,44	2 216 438,70	Картометрический метод	5,00	-
1814	310 050,83	2 216 427,28	Картометрический метод	5,00	-
1813	310 022,62	2 216 362,75	Картометрический метод	5,00	-
1812	310 016,13	2 216 347,92	Картометрический метод	5,00	-
1811	310 002,00	2 216 318,58	Картометрический метод	5,00	-
1810	309 985,79	2 216 281,52	Картометрический метод	5,00	-
1809	309 991,87	2 216 278,94	Картометрический метод	5,00	-
1808	310 000,52	2 216 275,19	Картометрический метод	5,00	-
1807	309 996,68	2 216 263,30	Картометрический метод	5,00	-
1806	309 986,40	2 216 239,60	Картометрический метод	5,00	-
1805	309 993,96	2 216 236,40	Картометрический метод	5,00	-
1804	310 043,47	2 216 214,27	Картометрический метод	5,00	-
1803	310 032,99	2 216 191,49	Картометрический метод	5,00	-
1802	310 054,75	2 216 181,70	Картометрический метод	5,00	-
1801	310 048,27	2 216 166,68	Картометрический метод	5,00	-
1800	310 064,06	2 216 158,98	Картометрический метод	5,00	-
1799	310 070,09	2 216 136,64	Картометрический метод	5,00	-
1798	310 052,15	2 216 099,73	Картометрический метод	5,00	-
1797	310 047,14	2 216 101,57	Картометрический метод	5,00	-
1796	310 033,56	2 216 065,39	Картометрический метод	5,00	-
Вырез 1 из 1					
1881	309 833,29	2 215 768,94	Картометрический метод	5,00	-
1882	309 833,18	2 215 778,93	Картометрический метод	5,00	-
1883	309 811,41	2 215 779,69	Картометрический метод	5,00	-
1884	309 800,35	2 215 784,71	Картометрический метод	5,00	-
1885	309 790,22	2 215 785,36	Картометрический метод	5,00	-
1886	309 778,57	2 215 758,53	Картометрический метод	5,00	-
1881	309 833,29	2 215 768,94	Картометрический метод	5,00	-
67					
1887	304 563,70	2 212 266,35	Картометрический метод	5,00	-
1888	304 399,94	2 212 362,30	Картометрический метод	5,00	-
1889	304 410,61	2 212 382,00	Картометрический метод	5,00	-
1890	304 553,14	2 212 649,84	Картометрический метод	5,00	-
1891	304 330,62	2 212 766,94	Картометрический метод	5,00	-
1892	304 402,59	2 212 922,54	Картометрический метод	5,00	-
1893	304 398,56	2 212 952,16	Картометрический метод	5,00	-
1894	304 384,55	2 212 961,60	Картометрический метод	5,00	-

Раздел 2

Сведения о местоположении границ объекта

1	2	3	4	5	6
1895	304 391,12	2 212 973,64	Картометрический метод	5,00	-
1896	304 376,17	2 213 005,04	Картометрический метод	5,00	-
1897	304 341,55	2 213 032,92	Картометрический метод	5,00	-
1898	304 321,96	2 213 065,08	Картометрический метод	5,00	-
1899	304 276,44	2 213 032,03	Картометрический метод	5,00	-
1900	304 261,44	2 213 048,93	Картометрический метод	5,00	-
1901	304 172,81	2 212 979,12	Картометрический метод	5,00	-
1902	304 162,66	2 212 971,11	Картометрический метод	5,00	-
1903	304 132,35	2 212 947,25	Картометрический метод	5,00	-
1904	304 130,90	2 212 946,10	Картометрический метод	5,00	-
1905	304 103,68	2 212 924,65	Картометрический метод	5,00	-
1906	304 101,45	2 212 919,44	Картометрический метод	5,00	-
1907	304 094,16	2 212 902,54	Картометрический метод	5,00	-
1908	304 086,50	2 212 884,79	Картометрический метод	5,00	-
1909	304 080,33	2 212 887,79	Картометрический метод	5,00	-
1910	304 060,41	2 212 897,48	Картометрический метод	5,00	-
1911	304 058,02	2 212 896,34	Картометрический метод	5,00	-
1912	304 032,30	2 212 856,24	Картометрический метод	5,00	-
1913	304 027,17	2 212 859,02	Картометрический метод	5,00	-
1914	304 008,48	2 212 851,18	Картометрический метод	5,00	-
1915	303 998,03	2 212 874,64	Картометрический метод	5,00	-
1916	303 988,59	2 212 874,11	Картометрический метод	5,00	-
1917	303 970,01	2 212 873,08	Картометрический метод	5,00	-
1918	303 943,43	2 212 871,61	Картометрический метод	5,00	-
1919	303 926,46	2 212 870,68	Картометрический метод	5,00	-
1920	303 924,45	2 212 873,37	Картометрический метод	5,00	-
1921	303 905,44	2 212 873,92	Картометрический метод	5,00	-
1922	303 906,57	2 212 868,75	Картометрический метод	5,00	-
1923	303 908,13	2 212 855,02	Картометрический метод	5,00	-
1924	303 910,69	2 212 843,53	Картометрический метод	5,00	-
1925	303 910,42	2 212 838,11	Картометрический метод	5,00	-
1926	303 915,42	2 212 838,06	Картометрический метод	5,00	-
1927	303 935,13	2 212 837,95	Картометрический метод	5,00	-
1928	303 942,89	2 212 837,70	Картометрический метод	5,00	-
1929	303 969,14	2 212 837,10	Картометрический метод	5,00	-
1930	303 996,35	2 212 836,30	Картометрический метод	5,00	-
1931	304 021,79	2 212 793,04	Картометрический метод	5,00	-
1932	304 032,85	2 212 774,26	Картометрический метод	5,00	-
1933	304 031,77	2 212 768,24	Картометрический метод	5,00	-
1934	304 050,39	2 212 737,92	Картометрический метод	5,00	-
1935	304 039,92	2 212 730,76	Картометрический метод	5,00	-
1936	304 090,00	2 212 647,46	Картометрический метод	5,00	-
1937	304 056,18	2 212 634,65	Картометрический метод	5,00	-
1938	304 031,74	2 212 581,74	Картометрический метод	5,00	-
1939	304 013,80	2 212 564,09	Картометрический метод	5,00	-
1940	304 035,61	2 212 539,97	Картометрический метод	5,00	-
1941	304 152,89	2 212 406,04	Картометрический метод	5,00	-
1942	304 184,01	2 212 447,05	Картометрический метод	5,00	-
1943	304 193,37	2 212 436,25	Картометрический метод	5,00	-
1944	304 289,52	2 212 335,36	Картометрический метод	5,00	-
1945	304 258,17	2 212 303,97	Картометрический метод	5,00	-
1946	304 235,40	2 212 331,08	Картометрический метод	5,00	-
1947	304 225,00	2 212 320,41	Картометрический метод	5,00	-
1948	304 195,52	2 212 294,16	Картометрический метод	5,00	-
1949	304 225,71	2 212 256,98	Картометрический метод	5,00	-

Раздел 2

Сведения о местоположении границ объекта

1	2	3	4	5	6
1950	304 227,53	2 212 258,78	Картометрический метод	5,00	-
1951	304 244,59	2 212 241,01	Картометрический метод	5,00	-
1952	304 253,23	2 212 243,80	Картометрический метод	5,00	-
1953	304 260,83	2 212 236,13	Картометрический метод	5,00	-
1954	304 283,33	2 212 257,21	Картометрический метод	5,00	-
1955	304 289,72	2 212 263,51	Картометрический метод	5,00	-
1956	304 354,50	2 212 194,20	Картометрический метод	5,00	-
1957	304 347,23	2 212 188,08	Картометрический метод	5,00	-
1958	304 296,60	2 212 154,81	Картометрический метод	5,00	-
1959	304 289,60	2 212 150,38	Картометрический метод	5,00	-
1960	304 303,41	2 212 127,25	Картометрический метод	5,00	-
1961	304 312,71	2 212 111,66	Картометрический метод	5,00	-
1962	304 315,69	2 212 106,67	Картометрический метод	5,00	-
1963	304 323,98	2 212 101,73	Картометрический метод	5,00	-
1964	304 334,69	2 212 109,71	Картометрический метод	5,00	-
1965	304 363,56	2 212 131,23	Картометрический метод	5,00	-
1966	304 384,53	2 212 146,87	Картометрический метод	5,00	-
1967	304 392,11	2 212 153,95	Картометрический метод	5,00	-
1968	304 426,45	2 212 117,22	Картометрический метод	5,00	-
1969	304 478,65	2 212 156,31	Картометрический метод	5,00	-
1970	304 519,83	2 212 178,60	Картометрический метод	5,00	-
1887	304 563,70	2 212 266,35	Картометрический метод	5,00	-
68					
1971	303 995,92	2 213 336,82	Картометрический метод	5,00	-
1972	304 019,44	2 213 347,84	Картометрический метод	5,00	-
1973	304 029,94	2 213 353,71	Картометрический метод	5,00	-
1974	304 005,97	2 213 382,56	Картометрический метод	5,00	-
1975	303 968,46	2 213 456,21	Картометрический метод	5,00	-
1976	303 982,70	2 213 466,39	Картометрический метод	5,00	-
1977	303 984,20	2 213 467,35	Картометрический метод	5,00	-
1978	304 014,09	2 213 486,47	Картометрический метод	5,00	-
1979	304 022,05	2 213 492,02	Картометрический метод	5,00	-
1980	304 024,84	2 213 493,98	Картометрический метод	5,00	-
1981	304 028,79	2 213 496,96	Картометрический метод	5,00	-
1982	303 956,14	2 213 585,51	Картометрический метод	5,00	-
1983	303 925,18	2 213 618,51	Картометрический метод	5,00	-
1984	303 920,40	2 213 613,94	Картометрический метод	5,00	-
1985	303 913,23	2 213 607,54	Картометрический метод	5,00	-
1986	303 913,66	2 213 607,04	Картометрический метод	5,00	-
1987	303 911,49	2 213 605,12	Картометрический метод	5,00	-
1988	303 909,98	2 213 606,82	Картометрический метод	5,00	-
1989	303 906,41	2 213 603,65	Картометрический метод	5,00	-
1990	303 897,98	2 213 613,16	Картометрический метод	5,00	-
1991	303 888,47	2 213 604,90	Картометрический метод	5,00	-
1992	303 891,45	2 213 601,47	Картометрический метод	5,00	-
1993	303 886,95	2 213 593,07	Картометрический метод	5,00	-
1994	303 883,26	2 213 588,64	Картометрический метод	5,00	-
1995	303 876,38	2 213 575,46	Картометрический метод	5,00	-
1996	303 873,34	2 213 569,83	Картометрический метод	5,00	-
1997	303 868,91	2 213 561,43	Картометрический метод	5,00	-
1998	303 871,25	2 213 558,04	Картометрический метод	5,00	-
1999	303 882,27	2 213 563,60	Картометрический метод	5,00	-
2000	303 893,40	2 213 548,74	Картометрический метод	5,00	-
2001	303 892,77	2 213 548,44	Картометрический метод	5,00	-
2002	303 896,27	2 213 540,97	Картометрический метод	5,00	-

Раздел 2

Сведения о местоположении границ объекта

1	2	3	4	5	6
2003	303 903,57	2 213 525,34	Картометрический метод	5,00	-
2004	303 908,04	2 213 518,05	Картометрический метод	5,00	-
2005	303 906,59	2 213 510,59	Картометрический метод	5,00	-
2006	303 904,92	2 213 501,45	Картометрический метод	5,00	-
2007	303 910,34	2 213 490,88	Картометрический метод	5,00	-
2008	303 920,69	2 213 475,43	Картометрический метод	5,00	-
2009	303 891,23	2 213 450,99	Картометрический метод	5,00	-
2010	303 917,84	2 213 416,95	Картометрический метод	5,00	-
2011	303 939,38	2 213 389,29	Картометрический метод	5,00	-
2012	303 952,55	2 213 396,79	Картометрический метод	5,00	-
2013	303 980,30	2 213 362,70	Картометрический метод	5,00	-
2014	303 991,72	2 213 345,90	Картометрический метод	5,00	-
1971	303 995,92	2 213 336,82	Картометрический метод	5,00	-
69					
2015	303 732,36	2 215 786,87	Картометрический метод	5,00	-
2016	303 739,32	2 215 775,52	Картометрический метод	5,00	-
2017	303 748,49	2 215 760,57	Картометрический метод	5,00	-
2018	303 761,63	2 215 738,49	Картометрический метод	5,00	-
2019	303 762,60	2 215 738,41	Картометрический метод	5,00	-
2020	303 763,28	2 215 737,24	Картометрический метод	5,00	-
2021	303 772,58	2 215 719,79	Картометрический метод	5,00	-
2022	303 775,75	2 215 713,83	Картометрический метод	5,00	-
2023	303 775,33	2 215 713,57	Картометрический метод	5,00	-
2024	303 775,68	2 215 712,95	Картометрический метод	5,00	-
2025	303 782,38	2 215 700,67	Картометрический метод	5,00	-
2026	303 777,77	2 215 698,15	Картометрический метод	5,00	-
2027	303 766,98	2 215 691,62	Картометрический метод	5,00	-
2028	303 775,04	2 215 672,61	Картометрический метод	5,00	-
2029	303 778,38	2 215 678,33	Картометрический метод	5,00	-
2030	303 779,71	2 215 680,65	Картометрический метод	5,00	-
2031	303 782,48	2 215 684,15	Картометрический метод	5,00	-
2032	303 784,88	2 215 686,48	Картометрический метод	5,00	-
2033	303 786,18	2 215 687,74	Картометрический метод	5,00	-
2034	303 792,70	2 215 692,15	Картометрический метод	5,00	-
2035	303 863,05	2 215 730,91	Картометрический метод	5,00	-
2036	303 991,84	2 215 803,37	Картометрический метод	5,00	-
2037	303 989,58	2 215 810,57	Картометрический метод	5,00	-
2038	303 975,83	2 215 852,60	Картометрический метод	5,00	-
2039	303 933,34	2 215 959,71	Картометрический метод	5,00	-
2040	303 908,65	2 216 008,53	Картометрический метод	5,00	-
2041	303 873,61	2 215 989,32	Картометрический метод	5,00	-
2042	303 870,19	2 215 994,11	Картометрический метод	5,00	-
2043	303 863,90	2 216 003,78	Картометрический метод	5,00	-
2044	303 859,86	2 216 007,76	Картометрический метод	5,00	-
2045	303 857,43	2 216 010,66	Картометрический метод	5,00	-
2046	303 853,17	2 216 015,74	Картометрический метод	5,00	-
2047	303 842,70	2 216 026,59	Картометрический метод	5,00	-
2048	303 834,21	2 216 039,57	Картометрический метод	5,00	-
2049	303 836,04	2 216 040,35	Картометрический метод	5,00	-
2050	303 825,08	2 216 058,19	Картометрический метод	5,00	-
2051	303 821,47	2 216 056,37	Картометрический метод	5,00	-
2052	303 822,53	2 216 054,67	Картометрический метод	5,00	-
2053	303 817,26	2 216 051,41	Картометрический метод	5,00	-
2054	303 809,13	2 216 048,80	Картометрический метод	5,00	-
2055	303 799,91	2 216 043,23	Картометрический метод	5,00	-

Раздел 2

Сведения о местоположении границ объекта

1	2	3	4	5	6
2056	303 799,93	2 216 042,57	Картометрический метод	5,00	-
2057	303 794,55	2 216 039,13	Картометрический метод	5,00	-
2058	303 786,43	2 216 042,05	Картометрический метод	5,00	-
2059	303 783,98	2 216 057,25	Картометрический метод	5,00	-
2060	303 770,59	2 216 075,79	Картометрический метод	5,00	-
2061	303 760,94	2 216 082,75	Картометрический метод	5,00	-
2062	303 758,88	2 216 086,42	Картометрический метод	5,00	-
2063	303 756,25	2 216 084,82	Картометрический метод	5,00	-
2064	303 746,98	2 216 100,29	Картометрический метод	5,00	-
2065	303 749,16	2 216 101,60	Картометрический метод	5,00	-
2066	303 730,81	2 216 131,46	Картометрический метод	5,00	-
2067	303 715,77	2 216 155,93	Картометрический метод	5,00	-
2068	303 706,36	2 216 171,24	Картометрический метод	5,00	-
2069	303 725,84	2 216 183,48	Картометрический метод	5,00	-
2070	303 733,70	2 216 170,22	Картометрический метод	5,00	-
2071	303 756,53	2 216 179,54	Картометрический метод	5,00	-
2072	303 780,93	2 216 198,72	Картометрический метод	5,00	-
2073	303 700,53	2 216 287,21	Картометрический метод	5,00	-
2074	303 589,42	2 216 303,52	Картометрический метод	5,00	-
2075	303 569,64	2 216 309,72	Картометрический метод	5,00	-
2076	303 526,39	2 216 289,17	Картометрический метод	5,00	-
2077	303 515,90	2 216 283,74	Картометрический метод	5,00	-
2078	303 588,83	2 216 114,21	Картометрический метод	5,00	-
2079	303 626,96	2 216 023,59	Картометрический метод	5,00	-
2080	303 625,17	2 216 022,48	Картометрический метод	5,00	-
2081	303 624,50	2 216 021,97	Картометрический метод	5,00	-
2082	303 618,34	2 216 018,32	Картометрический метод	5,00	-
2083	303 614,18	2 216 015,81	Картометрический метод	5,00	-
2084	303 630,19	2 215 989,40	Картометрический метод	5,00	-
2085	303 639,21	2 215 971,66	Картометрический метод	5,00	-
2086	303 649,11	2 215 954,27	Картометрический метод	5,00	-
2087	303 650,01	2 215 951,59	Картометрический метод	5,00	-
2088	303 657,98	2 215 936,10	Картометрический метод	5,00	-
2089	303 668,04	2 215 918,02	Картометрический метод	5,00	-
2090	303 671,93	2 215 910,82	Картометрический метод	5,00	-
2091	303 677,43	2 215 900,65	Картометрический метод	5,00	-
2092	303 677,29	2 215 900,02	Картометрический метод	5,00	-
2093	303 691,95	2 215 873,64	Картометрический метод	5,00	-
2094	303 701,39	2 215 855,54	Картометрический метод	5,00	-
2095	303 701,95	2 215 854,57	Картометрический метод	5,00	-
2096	303 717,69	2 215 826,76	Картометрический метод	5,00	-
2097	303 732,94	2 215 798,64	Картометрический метод	5,00	-
2098	303 737,74	2 215 789,79	Картометрический метод	5,00	-
2015	303 732,36	2 215 786,87	Картометрический метод	5,00	-
70					
2099	303 036,62	2 218 011,63	Картометрический метод	5,00	-
2100	303 104,94	2 217 921,85	Картометрический метод	5,00	-
2101	303 176,87	2 217 853,76	Картометрический метод	5,00	-
2102	303 309,01	2 217 759,59	Картометрический метод	5,00	-
2103	303 397,70	2 217 710,14	Картометрический метод	5,00	-
2104	303 622,67	2 217 616,93	Картометрический метод	5,00	-
2105	303 662,48	2 217 756,54	Картометрический метод	5,00	-
2106	303 671,89	2 217 789,55	Картометрический метод	5,00	-
2107	303 593,93	2 217 804,58	Картометрический метод	5,00	-
2108	303 315,55	2 218 002,54	Картометрический метод	5,00	-

Раздел 2

Сведения о местоположении границ объекта

1	2	3	4	5	6
2109	303 309,96	2 218 006,74	Картометрический метод	5,00	-
2110	303 305,91	2 218 009,59	Картометрический метод	5,00	-
2111	303 305,20	2 218 008,58	Картометрический метод	5,00	-
2112	303 302,72	2 218 010,36	Картометрический метод	5,00	-
2113	303 267,97	2 218 035,38	Картометрический метод	5,00	-
2114	303 256,61	2 218 042,93	Картометрический метод	5,00	-
2115	303 264,08	2 218 051,77	Картометрический метод	5,00	-
2116	303 206,69	2 218 097,08	Картометрический метод	5,00	-
2117	303 182,58	2 218 070,79	Картометрический метод	5,00	-
2118	303 180,63	2 218 068,66	Картометрический метод	5,00	-
2119	303 166,23	2 218 052,96	Картометрический метод	5,00	-
2120	303 163,42	2 218 050,59	Картометрический метод	5,00	-
2121	303 160,75	2 218 043,36	Картометрический метод	5,00	-
2122	303 226,07	2 218 000,37	Картометрический метод	5,00	-
2123	303 209,16	2 217 982,06	Картометрический метод	5,00	-
2124	303 173,06	2 218 007,72	Картометрический метод	5,00	-
2125	303 179,62	2 218 017,23	Картометрический метод	5,00	-
2126	303 172,71	2 218 022,25	Картометрический метод	5,00	-
2127	303 155,10	2 217 996,50	Картометрический метод	5,00	-
2128	303 143,45	2 218 004,98	Картометрический метод	5,00	-
2129	303 131,08	2 217 984,31	Картометрический метод	5,00	-
2130	303 152,50	2 217 966,84	Картометрический метод	5,00	-
2131	303 146,55	2 217 956,40	Картометрический метод	5,00	-
2132	303 145,36	2 217 954,15	Картометрический метод	5,00	-
2133	303 137,99	2 217 943,40	Картометрический метод	5,00	-
2134	303 128,20	2 217 949,74	Картометрический метод	5,00	-
2135	303 134,51	2 217 958,52	Картометрический метод	5,00	-
2136	303 111,97	2 217 972,30	Картометрический метод	5,00	-
2137	303 105,88	2 217 969,51	Картометрический метод	5,00	-
2138	303 102,95	2 217 971,61	Картометрический метод	5,00	-
2139	303 099,85	2 217 968,71	Картометрический метод	5,00	-
2140	303 097,88	2 217 969,78	Картометрический метод	5,00	-
2141	303 094,89	2 217 969,88	Картометрический метод	5,00	-
2142	303 091,99	2 217 972,98	Картометрический метод	5,00	-
2143	303 084,79	2 217 967,23	Картометрический метод	5,00	-
2144	303 080,21	2 217 979,39	Картометрический метод	5,00	-
2145	303 083,41	2 217 985,28	Картометрический метод	5,00	-
2146	303 064,05	2 218 003,95	Картометрический метод	5,00	-
2147	303 056,64	2 218 021,20	Картометрический метод	5,00	-
2148	303 038,34	2 218 012,83	Картометрический метод	5,00	-
2099	303 036,62	2 218 011,63	Картометрический метод	5,00	-
71					
2149	308 648,90	2 212 295,52	Картометрический метод	5,00	-
2243	308 671,75	2 212 305,37	Картометрический метод	5,00	-
2242	308 681,31	2 212 309,53	Картометрический метод	5,00	-
2241	308 763,43	2 212 340,87	Картометрический метод	5,00	-
2240	308 777,28	2 212 327,23	Картометрический метод	5,00	-
2239	308 795,36	2 212 329,26	Картометрический метод	5,00	-
2238	308 798,71	2 212 324,48	Картометрический метод	5,00	-
2237	308 807,19	2 212 326,64	Картометрический метод	5,00	-
2236	308 815,32	2 212 328,76	Картометрический метод	5,00	-
2235	308 822,88	2 212 330,90	Картометрический метод	5,00	-
2234	308 822,20	2 212 331,99	Картометрический метод	5,00	-
2233	308 830,15	2 212 335,71	Картометрический метод	5,00	-
2232	308 831,45	2 212 333,62	Картометрический метод	5,00	-

Раздел 2

Сведения о местоположении границ объекта

1	2	3	4	5	6
2231	308 837,80	2 212 335,39	Картометрический метод	5,00	-
2230	308 844,78	2 212 337,26	Картометрический метод	5,00	-
2229	308 851,12	2 212 337,94	Картометрический метод	5,00	-
2228	308 858,00	2 212 340,98	Картометрический метод	5,00	-
2227	308 866,81	2 212 345,23	Картометрический метод	5,00	-
2226	308 873,58	2 212 348,61	Картометрический метод	5,00	-
2225	308 880,22	2 212 351,45	Картометрический метод	5,00	-
2224	308 886,75	2 212 354,24	Картометрический метод	5,00	-
2223	308 892,37	2 212 356,69	Картометрический метод	5,00	-
2222	308 894,63	2 212 357,68	Картометрический метод	5,00	-
2221	308 901,38	2 212 360,54	Картометрический метод	5,00	-
2220	308 911,07	2 212 364,03	Картометрический метод	5,00	-
2219	308 922,13	2 212 366,83	Картометрический метод	5,00	-
2218	308 933,31	2 212 368,84	Картометрический метод	5,00	-
2217	308 934,07	2 212 367,50	Картометрический метод	5,00	-
2216	308 943,14	2 212 370,01	Картометрический метод	5,00	-
2215	308 954,67	2 212 371,15	Картометрический метод	5,00	-
2214	308 959,15	2 212 367,18	Картометрический метод	5,00	-
2213	308 973,10	2 212 367,54	Картометрический метод	5,00	-
2212	309 003,75	2 212 369,46	Картометрический метод	5,00	-
2211	309 016,57	2 212 369,70	Картометрический метод	5,00	-
2210	309 043,16	2 212 382,77	Картометрический метод	5,00	-
2209	309 069,26	2 212 385,96	Картометрический метод	5,00	-
2208	309 091,29	2 212 388,35	Картометрический метод	5,00	-
2207	309 092,75	2 212 370,49	Картометрический метод	5,00	-
2206	309 104,72	2 212 297,39	Картометрический метод	5,00	-
2205	309 114,68	2 212 298,39	Картометрический метод	5,00	-
2204	309 136,95	2 212 301,22	Картометрический метод	5,00	-
2203	309 157,43	2 212 302,48	Картометрический метод	5,00	-
2202	309 179,49	2 212 303,58	Картометрический метод	5,00	-
2201	309 182,27	2 212 273,89	Картометрический метод	5,00	-
2200	309 182,65	2 212 269,91	Картометрический метод	5,00	-
2199	309 183,21	2 212 264,75	Картометрический метод	5,00	-
2198	309 193,73	2 212 262,34	Картометрический метод	5,00	-
2197	309 195,22	2 212 247,62	Картометрический метод	5,00	-
2196	309 198,95	2 212 247,81	Картометрический метод	5,00	-
2195	309 206,07	2 212 213,64	Картометрический метод	5,00	-
2194	309 185,34	2 212 211,36	Картометрический метод	5,00	-
2193	309 186,77	2 212 196,52	Картометрический метод	5,00	-
2192	309 187,41	2 212 189,86	Картометрический метод	5,00	-
2191	309 183,45	2 212 189,35	Картометрический метод	5,00	-
2190	309 183,27	2 212 191,10	Картометрический метод	5,00	-
2189	309 155,31	2 212 187,26	Картометрический метод	5,00	-
2188	309 155,36	2 212 185,37	Картометрический метод	5,00	-
2187	309 152,36	2 212 184,92	Картометрический метод	5,00	-
2186	309 151,97	2 212 187,63	Картометрический метод	5,00	-
2185	309 149,99	2 212 218,56	Картометрический метод	5,00	-
2184	309 147,50	2 212 218,24	Картометрический метод	5,00	-
2183	309 125,18	2 212 215,40	Картометрический метод	5,00	-
2182	309 109,72	2 212 213,21	Картометрический метод	5,00	-
2181	309 114,12	2 212 177,20	Картометрический метод	5,00	-
2180	309 117,38	2 212 146,75	Картометрический метод	5,00	-
2179	309 211,99	2 212 159,02	Картометрический метод	5,00	-
2178	309 212,59	2 212 152,04	Картометрический метод	5,00	-
2177	309 375,75	2 212 174,74	Картометрический метод	5,00	-

Раздел 2

Сведения о местоположении границ объекта

1	2	3	4	5	6
2176	309 463,89	2 211 888,29	Картометрический метод	5,00	-
2175	309 482,10	2 211 893,26	Картометрический метод	5,00	-
2174	309 482,56	2 211 891,99	Картометрический метод	5,00	-
2173	309 488,43	2 211 872,87	Картометрический метод	5,00	-
2172	309 494,91	2 211 851,75	Картометрический метод	5,00	-
2171	309 500,56	2 211 833,33	Картометрический метод	5,00	-
2170	309 511,15	2 211 800,13	Картометрический метод	5,00	-
2169	309 522,36	2 211 764,95	Картометрический метод	5,00	-
2168	309 529,36	2 211 741,31	Картометрический метод	5,00	-
2167	309 510,45	2 211 735,88	Картометрический метод	5,00	-
2166	309 488,83	2 211 729,71	Картометрический метод	5,00	-
2165	309 457,75	2 211 720,34	Картометрический метод	5,00	-
2164	309 441,10	2 211 715,32	Картометрический метод	5,00	-
2163	309 407,28	2 211 678,86	Картометрический метод	5,00	-
2162	309 396,30	2 211 667,02	Картометрический метод	5,00	-
2161	309 385,81	2 211 655,73	Картометрический метод	5,00	-
2160	309 385,13	2 211 654,99	Картометрический метод	5,00	-
2159	309 360,96	2 211 622,30	Картометрический метод	5,00	-
2158	309 347,53	2 211 604,14	Картометрический метод	5,00	-
2157	308 864,60	2 211 983,47	Картометрический метод	5,00	-
2156	308 812,45	2 212 050,13	Картометрический метод	5,00	-
2155	308 859,78	2 212 104,16	Картометрический метод	5,00	-
2154	308 862,70	2 212 113,67	Картометрический метод	5,00	-
2153	308 833,15	2 212 136,14	Картометрический метод	5,00	-
2152	308 710,20	2 212 244,26	Картометрический метод	5,00	-
2151	308 688,78	2 212 216,00	Картометрический метод	5,00	-
2150	308 661,73	2 212 252,10	Картометрический метод	5,00	-
2149	308 648,90	2 212 295,52	Картометрический метод	5,00	-
Вырез 1 из 1					
2244	309 070,68	2 211 976,24	Картометрический метод	5,00	-
2245	309 065,59	2 211 979,64	Картометрический метод	5,00	-
2246	309 081,97	2 212 002,13	Картометрический метод	5,00	-
2247	309 083,61	2 212 004,42	Картометрический метод	5,00	-
2248	309 096,45	2 212 021,66	Картометрический метод	5,00	-
2249	309 084,77	2 212 030,36	Картометрический метод	5,00	-
2250	309 076,71	2 212 019,53	Картометрический метод	5,00	-
2251	309 072,87	2 212 021,76	Картометрический метод	5,00	-
2252	309 066,89	2 212 013,84	Картометрический метод	5,00	-
2253	309 018,16	2 212 051,64	Картометрический метод	5,00	-
2254	309 045,13	2 212 090,96	Картометрический метод	5,00	-
2255	309 037,55	2 212 096,55	Картометрический метод	5,00	-
2256	309 040,94	2 212 096,81	Картометрический метод	5,00	-
2257	309 072,17	2 212 098,96	Картометрический метод	5,00	-
2258	309 104,87	2 212 070,24	Картометрический метод	5,00	-
2259	309 108,66	2 212 022,53	Картометрический метод	5,00	-
2244	309 070,68	2 211 976,24	Картометрический метод	5,00	-
73					
2260	305 822,73	2 216 081,04	Картометрический метод	5,00	-
2676	305 812,86	2 216 047,29	Картометрический метод	5,00	-
2675	305 812,61	2 216 042,64	Картометрический метод	5,00	-
2674	305 812,31	2 216 037,58	Картометрический метод	5,00	-
2673	305 816,62	2 216 036,27	Картометрический метод	5,00	-
2672	305 816,92	2 216 011,02	Картометрический метод	5,00	-
2671	305 817,75	2 216 002,28	Картометрический метод	5,00	-
2670	305 814,96	2 215 939,41	Картометрический метод	5,00	-

Раздел 2

Сведения о местоположении границ объекта

1	2	3	4	5	6
2669	305 814,80	2 215 934,92	Картометрический метод	5,00	-
2668	305 813,81	2 215 877,99	Картометрический метод	5,00	-
2667	305 803,27	2 215 878,24	Картометрический метод	5,00	-
2666	305 771,57	2 215 878,82	Картометрический метод	5,00	-
2665	305 773,27	2 215 868,33	Картометрический метод	5,00	-
2664	305 775,47	2 215 854,79	Картометрический метод	5,00	-
2663	305 771,45	2 215 837,25	Картометрический метод	5,00	-
2662	305 762,48	2 215 798,16	Картометрический метод	5,00	-
2661	305 755,90	2 215 776,38	Картометрический метод	5,00	-
2660	305 746,65	2 215 750,95	Картометрический метод	5,00	-
2659	305 740,79	2 215 741,82	Картометрический метод	5,00	-
2658	305 713,88	2 215 751,27	Картометрический метод	5,00	-
2657	305 710,38	2 215 743,37	Картометрический метод	5,00	-
2656	305 689,40	2 215 712,26	Картометрический метод	5,00	-
2655	305 686,95	2 215 711,81	Картометрический метод	5,00	-
2654	305 642,73	2 215 736,50	Картометрический метод	5,00	-
2653	305 638,46	2 215 739,20	Картометрический метод	5,00	-
2652	305 631,42	2 215 744,22	Картометрический метод	5,00	-
2651	305 664,41	2 215 789,69	Картометрический метод	5,00	-
2650	305 684,66	2 215 832,79	Картометрический метод	5,00	-
2649	305 684,46	2 215 895,42	Картометрический метод	5,00	-
2648	305 682,70	2 215 912,62	Картометрический метод	5,00	-
2647	305 690,28	2 215 915,64	Картометрический метод	5,00	-
2646	305 724,82	2 215 925,76	Картометрический метод	5,00	-
2645	305 749,36	2 215 925,07	Картометрический метод	5,00	-
2644	305 749,50	2 215 932,86	Картометрический метод	5,00	-
2643	305 755,39	2 215 932,72	Картометрический метод	5,00	-
2642	305 751,85	2 215 987,03	Картометрический метод	5,00	-
2641	305 737,19	2 216 006,00	Картометрический метод	5,00	-
2640	305 727,72	2 216 024,65	Картометрический метод	5,00	-
2639	305 723,18	2 216 033,59	Картометрический метод	5,00	-
2638	305 713,58	2 216 049,68	Картометрический метод	5,00	-
2637	305 665,40	2 216 013,59	Картометрический метод	5,00	-
2636	305 664,66	2 216 015,76	Картометрический метод	5,00	-
2635	305 588,42	2 215 964,61	Картометрический метод	5,00	-
2634	305 579,64	2 215 979,47	Картометрический метод	5,00	-
2633	305 551,12	2 216 021,33	Картометрический метод	5,00	-
2632	305 541,32	2 216 016,18	Картометрический метод	5,00	-
2631	305 562,14	2 215 983,11	Картометрический метод	5,00	-
2630	305 567,21	2 215 986,33	Картометрический метод	5,00	-
2629	305 570,89	2 215 980,47	Картометрический метод	5,00	-
2628	305 573,24	2 215 981,22	Картометрический метод	5,00	-
2627	305 574,77	2 215 982,18	Картометрический метод	5,00	-
2626	305 575,73	2 215 980,65	Картометрический метод	5,00	-
2625	305 576,02	2 215 980,84	Картометрический метод	5,00	-
2624	305 578,10	2 215 977,54	Картометрический метод	5,00	-
2623	305 577,81	2 215 977,36	Картометрический метод	5,00	-
2622	305 578,77	2 215 975,84	Картометрический метод	5,00	-
2621	305 577,24	2 215 974,88	Картометрический метод	5,00	-
2620	305 576,28	2 215 976,40	Картометрический метод	5,00	-
2619	305 575,99	2 215 976,21	Картометрический метод	5,00	-
2618	305 573,91	2 215 979,50	Картометрический метод	5,00	-
2617	305 572,00	2 215 978,71	Картометрический метод	5,00	-
2616	305 566,93	2 215 975,49	Картометрический метод	5,00	-
2615	305 569,00	2 215 972,21	Картометрический метод	5,00	-

Раздел 2

Сведения о местоположении границ объекта

1	2	3	4	5	6
2614	305 559,08	2 215 965,45	Картометрический метод	5,00	-
2613	305 567,64	2 215 950,66	Картометрический метод	5,00	-
2612	305 497,89	2 215 903,86	Картометрический метод	5,00	-
2611	305 488,59	2 215 918,12	Картометрический метод	5,00	-
2610	305 484,04	2 215 924,73	Картометрический метод	5,00	-
2609	305 471,48	2 215 942,94	Картометрический метод	5,00	-
2608	305 469,90	2 215 941,81	Картометрический метод	5,00	-
2607	305 465,18	2 215 947,98	Картометрический метод	5,00	-
2606	305 466,85	2 215 949,29	Картометрический метод	5,00	-
2605	305 460,58	2 215 957,85	Картометрический метод	5,00	-
2604	305 454,46	2 215 966,23	Картометрический метод	5,00	-
2603	305 449,16	2 215 962,32	Картометрический метод	5,00	-
2602	305 452,92	2 215 956,39	Картометрический метод	5,00	-
2601	305 448,12	2 215 953,47	Картометрический метод	5,00	-
2600	305 436,71	2 215 945,52	Картометрический метод	5,00	-
2599	305 420,48	2 215 962,27	Картометрический метод	5,00	-
2598	305 414,42	2 215 956,80	Картометрический метод	5,00	-
2597	305 415,62	2 215 955,55	Картометрический метод	5,00	-
2596	305 412,75	2 215 952,72	Картометрический метод	5,00	-
2595	305 414,95	2 215 950,40	Картометрический метод	5,00	-
2594	305 414,86	2 215 950,32	Картометрический метод	5,00	-
2593	305 405,20	2 215 941,76	Картометрический метод	5,00	-
2592	305 394,00	2 215 931,00	Картометрический метод	5,00	-
2591	305 101,56	2 216 257,35	Картометрический метод	5,00	-
2590	305 089,30	2 216 250,51	Картометрический метод	5,00	-
2589	305 343,77	2 215 963,74	Картометрический метод	5,00	-
2588	305 337,81	2 215 957,92	Картометрический метод	5,00	-
2587	305 297,32	2 215 920,54	Картометрический метод	5,00	-
2586	305 294,75	2 215 918,16	Картометрический метод	5,00	-
2585	305 298,40	2 215 914,25	Картометрический метод	5,00	-
2584	305 286,82	2 215 903,49	Картометрический метод	5,00	-
2583	305 279,67	2 215 911,18	Картометрический метод	5,00	-
2582	305 278,46	2 215 913,82	Картометрический метод	5,00	-
2581	305 271,72	2 215 906,85	Картометрический метод	5,00	-
2580	305 283,88	2 215 891,02	Картометрический метод	5,00	-
2579	305 276,12	2 215 889,36	Картометрический метод	5,00	-
2578	305 271,69	2 215 883,28	Картометрический метод	5,00	-
2577	305 271,95	2 215 881,34	Картометрический метод	5,00	-
2576	305 284,63	2 215 871,66	Картометрический метод	5,00	-
2575	305 285,90	2 215 866,77	Картометрический метод	5,00	-
2574	305 270,48	2 215 879,52	Картометрический метод	5,00	-
2573	305 268,28	2 215 878,94	Картометрический метод	5,00	-
2572	305 254,50	2 215 866,43	Картометрический метод	5,00	-
2571	305 246,50	2 215 858,72	Картометрический метод	5,00	-
2570	305 199,04	2 215 911,38	Картометрический метод	5,00	-
2569	305 115,46	2 215 816,98	Картометрический метод	5,00	-
2568	305 085,13	2 215 790,49	Картометрический метод	5,00	-
2567	305 002,70	2 215 718,48	Картометрический метод	5,00	-
2566	304 917,08	2 215 898,09	Картометрический метод	5,00	-
2565	304 895,40	2 215 942,86	Картометрический метод	5,00	-
2564	304 979,72	2 215 983,88	Картометрический метод	5,00	-
2563	304 922,75	2 216 106,58	Картометрический метод	5,00	-
2562	304 844,90	2 216 066,59	Картометрический метод	5,00	-
2561	304 890,44	2 215 942,74	Картометрический метод	5,00	-
2560	304 804,50	2 215 914,27	Картометрический метод	5,00	-

Раздел 2

Сведения о местоположении границ объекта

1	2	3	4	5	6
2559	304 743,51	2 215 894,00	Картометрический метод	5,00	-
2558	304 707,57	2 215 882,45	Картометрический метод	5,00	-
2557	304 703,71	2 215 891,43	Картометрический метод	5,00	-
2556	304 694,07	2 215 918,25	Картометрический метод	5,00	-
2555	304 665,97	2 215 999,49	Картометрический метод	5,00	-
2554	304 650,31	2 216 045,13	Картометрический метод	5,00	-
2553	304 626,42	2 216 048,52	Картометрический метод	5,00	-
2552	304 603,70	2 216 059,90	Картометрический метод	5,00	-
2551	304 590,46	2 216 054,28	Картометрический метод	5,00	-
2550	304 572,87	2 216 083,97	Картометрический метод	5,00	-
2549	304 578,35	2 216 089,26	Картометрический метод	5,00	-
2548	304 582,54	2 216 091,21	Картометрический метод	5,00	-
2547	304 573,29	2 216 111,05	Картометрический метод	5,00	-
2546	304 559,83	2 216 104,17	Картометрический метод	5,00	-
2545	304 528,44	2 216 088,28	Картометрический метод	5,00	-
2544	304 538,33	2 216 070,98	Картометрический метод	5,00	-
2543	304 649,40	2 215 940,68	Картометрический метод	5,00	-
2542	304 670,30	2 215 916,16	Картометрический метод	5,00	-
2541	304 682,96	2 215 874,67	Картометрический метод	5,00	-
2540	304 592,36	2 215 843,59	Картометрический метод	5,00	-
2539	304 579,25	2 215 868,57	Картометрический метод	5,00	-
2538	304 436,42	2 216 051,65	Картометрический метод	5,00	-
2537	304 521,82	2 216 096,70	Картометрический метод	5,00	-
2536	304 475,43	2 216 192,99	Картометрический метод	5,00	-
2535	304 384,26	2 216 126,58	Картометрический метод	5,00	-
2534	304 369,19	2 216 119,71	Картометрический метод	5,00	-
2533	304 361,94	2 216 129,02	Картометрический метод	5,00	-
2532	304 353,45	2 216 139,45	Картометрический метод	5,00	-
2531	304 351,59	2 216 141,88	Картометрический метод	5,00	-
2530	304 351,79	2 216 142,05	Картометрический метод	5,00	-
2529	304 348,33	2 216 146,50	Картометрический метод	5,00	-
2528	304 347,76	2 216 147,09	Картометрический метод	5,00	-
2527	304 342,55	2 216 153,69	Картометрический метод	5,00	-
2526	304 336,38	2 216 162,00	Картометрический метод	5,00	-
2525	304 335,04	2 216 163,57	Картометрический метод	5,00	-
2524	304 319,83	2 216 182,39	Картометрический метод	5,00	-
2523	304 306,79	2 216 198,43	Картометрический метод	5,00	-
2522	304 293,13	2 216 215,65	Картометрический метод	5,00	-
2521	304 280,59	2 216 232,08	Картометрический метод	5,00	-
2520	304 266,37	2 216 247,96	Картометрический метод	5,00	-
2519	304 263,04	2 216 252,14	Картометрический метод	5,00	-
2518	304 254,15	2 216 263,28	Картометрический метод	5,00	-
2517	304 253,56	2 216 264,03	Картометрический метод	5,00	-
2516	304 238,61	2 216 281,72	Картометрический метод	5,00	-
2515	304 233,36	2 216 288,32	Картометрический метод	5,00	-
2514	304 225,23	2 216 298,02	Картометрический метод	5,00	-
2513	304 224,40	2 216 298,99	Картометрический метод	5,00	-
2512	304 224,07	2 216 298,69	Картометрический метод	5,00	-
2511	304 216,94	2 216 306,98	Картометрический метод	5,00	-
2510	304 211,22	2 216 314,41	Картометрический метод	5,00	-
2509	304 202,54	2 216 323,27	Картометрический метод	5,00	-
2508	304 219,49	2 216 331,48	Картометрический метод	5,00	-
2507	304 190,20	2 216 417,94	Картометрический метод	5,00	-
2506	304 030,01	2 216 660,00	Картометрический метод	5,00	-
2505	303 973,56	2 216 739,82	Картометрический метод	5,00	-

Раздел 2

Сведения о местоположении границ объекта

1	2	3	4	5	6
2504	303 953,54	2 216 727,26	Картометрический метод	5,00	-
2503	303 926,31	2 216 707,89	Картометрический метод	5,00	-
2502	303 893,82	2 216 685,86	Картометрический метод	5,00	-
2501	303 893,49	2 216 685,69	Картометрический метод	5,00	-
2500	303 888,36	2 216 693,04	Картометрический метод	5,00	-
2499	303 885,88	2 216 696,59	Картометрический метод	5,00	-
2498	303 878,84	2 216 706,74	Картометрический метод	5,00	-
2497	303 846,16	2 216 753,76	Картометрический метод	5,00	-
2496	303 878,95	2 216 775,25	Картометрический метод	5,00	-
2495	303 907,13	2 216 794,63	Картометрический метод	5,00	-
2494	303 924,18	2 216 804,61	Картометрический метод	5,00	-
2493	303 845,96	2 216 928,29	Картометрический метод	5,00	-
2492	303 919,48	2 216 978,15	Картометрический метод	5,00	-
2491	304 011,61	2 216 977,53	Картометрический метод	5,00	-
2490	304 104,47	2 217 005,50	Картометрический метод	5,00	-
2489	304 125,78	2 216 989,56	Картометрический метод	5,00	-
2488	304 127,36	2 216 986,05	Картометрический метод	5,00	-
2487	304 129,44	2 216 986,97	Картометрический метод	5,00	-
2486	304 149,51	2 216 972,03	Картометрический метод	5,00	-
2485	304 207,78	2 216 985,75	Картометрический метод	5,00	-
2484	304 217,59	2 216 951,86	Картометрический метод	5,00	-
2483	304 239,52	2 216 884,30	Картометрический метод	5,00	-
2482	304 250,01	2 216 862,81	Картометрический метод	5,00	-
2481	304 276,37	2 216 872,17	Картометрический метод	5,00	-
2480	304 281,64	2 216 872,27	Картометрический метод	5,00	-
2479	304 327,94	2 216 886,11	Картометрический метод	5,00	-
2478	304 344,82	2 216 842,27	Картометрический метод	5,00	-
2477	304 353,94	2 216 817,41	Картометрический метод	5,00	-
2476	304 382,92	2 216 826,86	Картометрический метод	5,00	-
2475	304 396,34	2 216 785,20	Картометрический метод	5,00	-
2474	304 457,57	2 216 804,31	Картометрический метод	5,00	-
2473	304 444,82	2 216 845,89	Картометрический метод	5,00	-
2472	304 476,66	2 216 860,27	Картометрический метод	5,00	-
2471	304 589,61	2 216 895,05	Картометрический метод	5,00	-
2470	304 719,91	2 216 909,61	Картометрический метод	5,00	-
2469	304 717,78	2 216 930,47	Картометрический метод	5,00	-
2468	304 712,23	2 216 992,93	Картометрический метод	5,00	-
2467	304 706,37	2 217 058,82	Картометрический метод	5,00	-
2466	304 705,88	2 217 064,42	Картометрический метод	5,00	-
2465	304 705,38	2 217 075,07	Картометрический метод	5,00	-
2464	304 772,96	2 217 084,49	Картометрический метод	5,00	-
2463	304 763,34	2 217 144,48	Картометрический метод	5,00	-
2462	304 740,88	2 217 302,99	Картометрический метод	5,00	-
2461	304 813,51	2 217 309,30	Картометрический метод	5,00	-
2460	304 814,31	2 217 298,49	Картометрический метод	5,00	-
2459	304 817,34	2 217 267,91	Картометрический метод	5,00	-
2458	304 841,53	2 217 270,56	Картометрический метод	5,00	-
2457	304 842,43	2 217 262,86	Картометрический метод	5,00	-
2456	304 849,61	2 217 258,21	Картометрический метод	5,00	-
2455	304 852,00	2 217 257,56	Картометрический метод	5,00	-
2454	304 857,15	2 217 258,11	Картометрический метод	5,00	-
2453	304 858,78	2 217 246,00	Картометрический метод	5,00	-
2452	304 852,22	2 217 244,92	Картометрический метод	5,00	-
2451	304 844,82	2 217 242,28	Картометрический метод	5,00	-
2450	304 850,96	2 217 189,42	Картометрический метод	5,00	-

Раздел 2

Сведения о местоположении границ объекта

1	2	3	4	5	6
2449	304 851,82	2 217 184,25	Картометрический метод	5,00	-
2448	304 868,49	2 217 185,25	Картометрический метод	5,00	-
2447	304 872,23	2 217 186,93	Картометрический метод	5,00	-
2446	304 917,06	2 217 188,04	Картометрический метод	5,00	-
2445	304 950,11	2 217 187,68	Картометрический метод	5,00	-
2444	304 950,11	2 217 204,21	Картометрический метод	5,00	-
2443	304 968,13	2 217 204,84	Картометрический метод	5,00	-
2442	304 971,87	2 217 204,14	Картометрический метод	5,00	-
2441	304 974,79	2 217 191,71	Картометрический метод	5,00	-
2440	304 975,39	2 217 187,81	Картометрический метод	5,00	-
2439	304 985,72	2 217 187,87	Картометрический метод	5,00	-
2438	304 981,24	2 217 214,67	Картометрический метод	5,00	-
2437	304 980,20	2 217 242,52	Картометрический метод	5,00	-
2436	304 981,74	2 217 242,73	Картометрический метод	5,00	-
2435	304 981,82	2 217 245,78	Картометрический метод	5,00	-
2434	304 983,79	2 217 247,33	Картометрический метод	5,00	-
2433	304 989,23	2 217 277,01	Картометрический метод	5,00	-
2432	304 988,07	2 217 306,39	Картометрический метод	5,00	-
2431	304 988,00	2 217 314,43	Картометрический метод	5,00	-
2430	305 083,37	2 217 314,83	Картометрический метод	5,00	-
2429	305 047,59	2 216 992,04	Картометрический метод	5,00	-
2428	305 110,44	2 216 960,88	Картометрический метод	5,00	-
2427	305 092,07	2 216 900,18	Картометрический метод	5,00	-
2426	305 070,77	2 216 830,66	Картометрический метод	5,00	-
2425	305 062,63	2 216 803,68	Картометрический метод	5,00	-
2424	305 077,26	2 216 795,32	Картометрический метод	5,00	-
2423	305 122,15	2 216 769,76	Картометрический метод	5,00	-
2422	305 121,11	2 216 767,74	Картометрический метод	5,00	-
2421	305 134,77	2 216 760,04	Картометрический метод	5,00	-
2420	305 122,30	2 216 734,62	Картометрический метод	5,00	-
2419	305 100,98	2 216 744,32	Картометрический метод	5,00	-
2418	305 093,57	2 216 726,61	Картометрический метод	5,00	-
2417	305 093,80	2 216 726,51	Картометрический метод	5,00	-
2416	305 089,98	2 216 718,11	Картометрический метод	5,00	-
2415	305 091,00	2 216 717,73	Картометрический метод	5,00	-
2414	305 087,44	2 216 709,58	Картометрический метод	5,00	-
2413	305 083,42	2 216 711,32	Картометрический метод	5,00	-
2412	305 085,23	2 216 715,56	Картометрический метод	5,00	-
2411	305 081,63	2 216 717,13	Картометрический метод	5,00	-
2410	305 080,27	2 216 713,96	Картометрический метод	5,00	-
2409	305 059,04	2 216 722,51	Картометрический метод	5,00	-
2408	305 059,25	2 216 723,05	Картометрический метод	5,00	-
2407	305 045,36	2 216 728,34	Картометрический метод	5,00	-
2406	305 032,37	2 216 733,85	Картометрический метод	5,00	-
2405	305 057,29	2 216 791,56	Картометрический метод	5,00	-
2404	305 028,35	2 216 804,44	Картометрический метод	5,00	-
2403	305 003,78	2 216 812,26	Картометрический метод	5,00	-
2402	305 001,26	2 216 799,01	Картометрический метод	5,00	-
2401	305 000,81	2 216 799,03	Картометрический метод	5,00	-
2400	305 000,61	2 216 792,33	Картометрический метод	5,00	-
2399	305 000,32	2 216 791,62	Картометрический метод	5,00	-
2398	304 996,53	2 216 792,88	Картометрический метод	5,00	-
2397	304 996,45	2 216 792,65	Картометрический метод	5,00	-
2396	304 989,33	2 216 792,38	Картометрический метод	5,00	-
2395	304 986,67	2 216 792,41	Картометрический метод	5,00	-

Раздел 2

Сведения о местоположении границ объекта

1	2	3	4	5	6
2394	304 985,71	2 216 790,10	Картометрический метод	5,00	-
2393	304 984,84	2 216 790,46	Картометрический метод	5,00	-
2392	304 982,24	2 216 784,22	Картометрический метод	5,00	-
2391	304 981,96	2 216 784,34	Картометрический метод	5,00	-
2390	304 977,27	2 216 773,07	Картометрический метод	5,00	-
2389	304 973,69	2 216 774,52	Картометрический метод	5,00	-
2388	304 963,79	2 216 775,79	Картометрический метод	5,00	-
2387	304 960,51	2 216 779,08	Картометрический метод	5,00	-
2386	304 960,99	2 216 766,90	Картометрический метод	5,00	-
2385	304 956,99	2 216 751,90	Картометрический метод	5,00	-
2384	304 950,72	2 216 734,17	Картометрический метод	5,00	-
2383	304 941,58	2 216 711,44	Картометрический метод	5,00	-
2382	305 010,65	2 216 683,60	Картометрический метод	5,00	-
2381	305 067,81	2 216 624,90	Картометрический метод	5,00	-
2380	305 073,29	2 216 630,69	Картометрический метод	5,00	-
2379	305 081,68	2 216 638,98	Картометрический метод	5,00	-
2378	305 081,31	2 216 639,31	Картометрический метод	5,00	-
2377	305 100,51	2 216 659,45	Картометрический метод	5,00	-
2376	305 104,35	2 216 655,99	Картометрический метод	5,00	-
2375	305 125,08	2 216 678,88	Картометрический метод	5,00	-
2374	305 121,38	2 216 682,62	Картометрический метод	5,00	-
2373	305 134,61	2 216 695,61	Картометрический метод	5,00	-
2372	305 135,97	2 216 696,97	Картометрический метод	5,00	-
2371	305 154,09	2 216 673,81	Картометрический метод	5,00	-
2370	305 140,71	2 216 662,27	Картометрический метод	5,00	-
2369	305 137,06	2 216 666,25	Картометрический метод	5,00	-
2368	305 132,48	2 216 661,35	Картометрический метод	5,00	-
2367	305 152,28	2 216 640,34	Картометрический метод	5,00	-
2366	305 143,60	2 216 631,77	Картометрический метод	5,00	-
2365	305 165,77	2 216 611,13	Картометрический метод	5,00	-
2364	305 162,92	2 216 607,95	Картометрический метод	5,00	-
2363	305 156,10	2 216 600,50	Картометрический метод	5,00	-
2362	305 155,19	2 216 601,34	Картометрический метод	5,00	-
2361	305 151,68	2 216 597,49	Картометрический метод	5,00	-
2360	305 147,02	2 216 602,21	Картометрический метод	5,00	-
2359	305 141,90	2 216 596,74	Картометрический метод	5,00	-
2358	305 135,26	2 216 589,64	Картометрический метод	5,00	-
2357	305 142,42	2 216 582,86	Картометрический метод	5,00	-
2356	305 125,76	2 216 564,81	Картометрический метод	5,00	-
2355	305 170,35	2 216 523,18	Картометрический метод	5,00	-
2354	305 266,30	2 216 605,82	Картометрический метод	5,00	-
2353	305 269,48	2 216 607,95	Картометрический метод	5,00	-
2352	305 279,70	2 216 598,02	Картометрический метод	5,00	-
2351	305 266,55	2 216 587,07	Картометрический метод	5,00	-
2350	305 271,60	2 216 581,03	Картометрический метод	5,00	-
2349	305 277,49	2 216 574,01	Картометрический метод	5,00	-
2348	305 280,90	2 216 576,57	Картометрический метод	5,00	-
2347	305 298,75	2 216 590,01	Картометрический метод	5,00	-
2346	305 304,47	2 216 588,67	Картометрический метод	5,00	-
2345	305 316,94	2 216 585,75	Картометрический метод	5,00	-
2344	305 334,12	2 216 597,99	Картометрический метод	5,00	-
2343	305 354,26	2 216 624,88	Картометрический метод	5,00	-
2342	305 352,90	2 216 651,41	Картометрический метод	5,00	-
2341	305 351,29	2 216 685,43	Картометрический метод	5,00	-
2340	305 324,97	2 216 714,87	Картометрический метод	5,00	-

Раздел 2

Сведения о местоположении границ объекта

1	2	3	4	5	6
2339	305 321,83	2 216 727,28	Картометрический метод	5,00	-
2338	305 319,58	2 216 736,20	Картометрический метод	5,00	-
2337	305 346,97	2 216 748,34	Картометрический метод	5,00	-
2336	305 335,87	2 216 773,78	Картометрический метод	5,00	-
2335	305 324,65	2 216 768,99	Картометрический метод	5,00	-
2334	305 320,43	2 216 767,70	Картометрический метод	5,00	-
2333	305 303,69	2 216 765,46	Картометрический метод	5,00	-
2332	305 298,90	2 216 765,90	Картометрический метод	5,00	-
2331	305 288,49	2 216 793,29	Картометрический метод	5,00	-
2330	305 284,37	2 216 839,39	Картометрический метод	5,00	-
2329	305 283,25	2 216 854,90	Картометрический метод	5,00	-
2328	305 282,34	2 216 879,98	Картометрический метод	5,00	-
2327	305 300,17	2 216 884,69	Картометрический метод	5,00	-
2326	305 297,44	2 216 922,57	Картометрический метод	5,00	-
2325	305 302,08	2 216 925,05	Картометрический метод	5,00	-
2324	305 301,16	2 216 933,15	Картометрический метод	5,00	-
2323	305 306,21	2 216 936,25	Картометрический метод	5,00	-
2322	305 311,89	2 216 936,51	Картометрический метод	5,00	-
2321	305 319,77	2 216 937,15	Картометрический метод	5,00	-
2320	305 355,49	2 216 939,52	Картометрический метод	5,00	-
2319	305 365,26	2 216 940,34	Картометрический метод	5,00	-
2318	305 371,18	2 216 862,61	Картометрический метод	5,00	-
2317	305 386,72	2 216 794,70	Картометрический метод	5,00	-
2316	305 395,76	2 216 755,10	Картометрический метод	5,00	-
2315	305 413,88	2 216 678,47	Картометрический метод	5,00	-
2314	305 439,97	2 216 667,08	Картометрический метод	5,00	-
2313	305 360,21	2 216 572,73	Картометрический метод	5,00	-
2312	305 406,25	2 216 519,37	Картометрический метод	5,00	-
2311	305 428,72	2 216 501,49	Картометрический метод	5,00	-
2310	305 431,92	2 216 497,98	Картометрический метод	5,00	-
2309	305 434,88	2 216 494,72	Картометрический метод	5,00	-
2308	305 444,16	2 216 502,87	Картометрический метод	5,00	-
2307	305 450,74	2 216 495,80	Картометрический метод	5,00	-
2306	305 459,91	2 216 504,14	Картометрический метод	5,00	-
2305	305 453,91	2 216 510,74	Картометрический метод	5,00	-
2304	305 490,28	2 216 536,70	Картометрический метод	5,00	-
2303	305 506,58	2 216 512,65	Картометрический метод	5,00	-
2302	305 512,49	2 216 516,66	Картометрический метод	5,00	-
2301	305 500,04	2 216 543,67	Картометрический метод	5,00	-
2300	305 496,46	2 216 548,75	Картометрический метод	5,00	-
2299	305 495,98	2 216 562,29	Картометрический метод	5,00	-
2298	305 492,47	2 216 567,40	Картометрический метод	5,00	-
2297	305 497,30	2 216 581,46	Картометрический метод	5,00	-
2296	305 500,37	2 216 583,81	Картометрический метод	5,00	-
2295	305 499,45	2 216 585,09	Картометрический метод	5,00	-
2294	305 502,23	2 216 589,60	Картометрический метод	5,00	-
2293	305 520,78	2 216 624,29	Картометрический метод	5,00	-
2292	305 540,77	2 216 603,04	Картометрический метод	5,00	-
2291	305 563,86	2 216 574,52	Картометрический метод	5,00	-
2290	305 591,77	2 216 539,78	Картометрический метод	5,00	-
2289	305 587,24	2 216 535,83	Картометрический метод	5,00	-
2288	305 558,93	2 216 511,22	Картометрический метод	5,00	-
2287	305 538,51	2 216 493,47	Картометрический метод	5,00	-
2286	305 539,31	2 216 492,56	Картометрический метод	5,00	-
2285	305 509,30	2 216 464,97	Картометрический метод	5,00	-

Раздел 2

Сведения о местоположении границ объекта

1	2	3	4	5	6
2284	305 515,89	2 216 457,54	Картометрический метод	5,00	-
2283	305 517,93	2 216 455,26	Картометрический метод	5,00	-
2282	305 569,43	2 216 397,27	Картометрический метод	5,00	-
2281	305 598,26	2 216 367,88	Картометрический метод	5,00	-
2280	305 614,18	2 216 351,65	Картометрический метод	5,00	-
2279	305 646,09	2 216 323,97	Картометрический метод	5,00	-
2278	305 660,65	2 216 310,06	Картометрический метод	5,00	-
2277	305 690,59	2 216 278,90	Картометрический метод	5,00	-
2276	305 714,30	2 216 252,10	Картометрический метод	5,00	-
2275	305 716,91	2 216 249,15	Картометрический метод	5,00	-
2274	305 735,53	2 216 224,71	Картометрический метод	5,00	-
2273	305 748,34	2 216 205,86	Картометрический метод	5,00	-
2272	305 760,49	2 216 185,91	Картометрический метод	5,00	-
2271	305 761,11	2 216 184,89	Картометрический метод	5,00	-
2270	305 765,01	2 216 177,77	Картометрический метод	5,00	-
2269	305 768,75	2 216 170,95	Картометрический метод	5,00	-
2268	305 770,76	2 216 167,28	Картометрический метод	5,00	-
2267	305 776,42	2 216 155,77	Картометрический метод	5,00	-
2266	305 780,89	2 216 146,70	Картометрический метод	5,00	-
2265	305 792,20	2 216 122,23	Картометрический метод	5,00	-
2264	305 795,06	2 216 117,15	Картометрический метод	5,00	-
2263	305 811,34	2 216 090,50	Картометрический метод	5,00	-
2262	305 819,20	2 216 095,40	Картометрический метод	5,00	-
2261	305 818,14	2 216 092,26	Картометрический метод	5,00	-
2260	305 822,73	2 216 081,04	Картометрический метод	5,00	-
Вырез 1 из 4					
2677	304 847,72	2 216 242,01	Картометрический метод	5,00	-
2678	304 696,36	2 216 173,63	Картометрический метод	5,00	-
2679	304 685,60	2 216 192,79	Картометрический метод	5,00	-
2680	304 676,60	2 216 219,30	Картометрический метод	5,00	-
2681	304 674,31	2 216 225,38	Картометрический метод	5,00	-
2682	304 664,85	2 216 250,59	Картометрический метод	5,00	-
2683	304 663,32	2 216 254,67	Картометрический метод	5,00	-
2684	304 651,07	2 216 288,03	Картометрический метод	5,00	-
2685	304 664,59	2 216 294,29	Картометрический метод	5,00	-
2686	304 710,00	2 216 314,54	Картометрический метод	5,00	-
2687	304 746,64	2 216 330,09	Картометрический метод	5,00	-
2688	304 776,63	2 216 329,38	Картометрический метод	5,00	-
2689	304 794,99	2 216 332,74	Картометрический метод	5,00	-
2690	304 794,68	2 216 333,69	Картометрический метод	5,00	-
2691	304 809,27	2 216 338,33	Картометрический метод	5,00	-
2677	304 847,72	2 216 242,01	Картометрический метод	5,00	-
Вырез 2 из 4					
2692	305 347,15	2 216 332,76	Картометрический метод	5,00	-
2693	305 270,42	2 216 263,35	Картометрический метод	5,00	-
2694	305 219,17	2 216 316,19	Картометрический метод	5,00	-
2695	305 233,02	2 216 329,22	Картометрический метод	5,00	-
2696	305 241,34	2 216 336,89	Картометрический метод	5,00	-
2697	305 249,61	2 216 346,21	Картометрический метод	5,00	-
2698	305 298,46	2 216 395,17	Картометрический метод	5,00	-
2699	305 305,38	2 216 379,87	Картометрический метод	5,00	-
2700	305 327,62	2 216 355,03	Картометрический метод	5,00	-
2701	305 341,29	2 216 339,58	Картометрический метод	5,00	-
2692	305 347,15	2 216 332,76	Картометрический метод	5,00	-
Вырез 3 из 4					

Раздел 2

Сведения о местоположении границ объекта

1	2	3	4	5	6
2702	305 262,25	2 216 239,08	Картометрический метод	5,00	-
2703	305 291,26	2 216 206,53	Картометрический метод	5,00	-
2704	305 290,62	2 216 206,00	Картометрический метод	5,00	-
2705	305 324,79	2 216 167,92	Картометрический метод	5,00	-
2706	305 310,75	2 216 155,87	Картометрический метод	5,00	-
2707	305 291,94	2 216 139,63	Картометрический метод	5,00	-
2708	305 290,26	2 216 141,58	Картометрический метод	5,00	-
2709	305 287,23	2 216 138,96	Картометрический метод	5,00	-
2710	305 288,90	2 216 137,01	Картометрический метод	5,00	-
2711	305 276,89	2 216 127,21	Картометрический метод	5,00	-
2712	305 268,30	2 216 136,86	Картометрический метод	5,00	-
2713	305 244,88	2 216 169,81	Картометрический метод	5,00	-
2714	305 236,76	2 216 163,16	Картометрический метод	5,00	-
2715	305 221,40	2 216 181,93	Картометрический метод	5,00	-
2716	305 208,88	2 216 170,16	Картометрический метод	5,00	-
2717	305 207,84	2 216 171,27	Картометрический метод	5,00	-
2718	305 203,41	2 216 167,87	Картометрический метод	5,00	-
2719	305 196,26	2 216 175,82	Картометрический метод	5,00	-
2720	305 201,12	2 216 180,33	Картометрический метод	5,00	-
2721	305 199,74	2 216 181,88	Картометрический метод	5,00	-
2722	305 200,61	2 216 182,67	Картометрический метод	5,00	-
2723	305 198,08	2 216 185,70	Картометрический метод	5,00	-
2724	305 193,40	2 216 190,85	Картометрический метод	5,00	-
2725	305 257,39	2 216 244,67	Картометрический метод	5,00	-
2702	305 262,25	2 216 239,08	Картометрический метод	5,00	-
Вырез 4 из 4					
2726	305 581,72	2 216 053,34	Картометрический метод	5,00	-
2727	305 532,12	2 216 130,65	Картометрический метод	5,00	-
2728	305 523,88	2 216 124,71	Картометрический метод	5,00	-
2729	305 515,57	2 216 118,72	Картометрический метод	5,00	-
2730	305 497,26	2 216 105,51	Картометрический метод	5,00	-
2731	305 491,57	2 216 091,48	Картометрический метод	5,00	-
2732	305 448,92	2 216 058,45	Картометрический метод	5,00	-
2733	305 490,55	2 216 000,68	Картометрический метод	5,00	-
2734	305 500,79	2 216 002,57	Картометрический метод	5,00	-
2726	305 581,72	2 216 053,34	Картометрический метод	5,00	-
78					
2735	306 028,07	2 209 670,15	Картометрический метод	5,00	-
2736	306 078,21	2 209 652,26	Картометрический метод	5,00	-
2737	306 172,17	2 209 628,12	Картометрический метод	5,00	-
2738	306 257,42	2 209 606,33	Картометрический метод	5,00	-
2739	306 275,10	2 209 601,90	Картометрический метод	5,00	-
2740	306 301,74	2 209 595,22	Картометрический метод	5,00	-
2741	306 365,07	2 209 618,34	Картометрический метод	5,00	-
2742	306 384,11	2 209 624,96	Картометрический метод	5,00	-
2743	306 387,48	2 209 626,28	Картометрический метод	5,00	-
2744	306 394,50	2 209 631,73	Картометрический метод	5,00	-
2745	306 400,29	2 209 636,22	Картометрический метод	5,00	-
2746	306 398,28	2 209 639,00	Картометрический метод	5,00	-
2747	306 383,81	2 209 658,98	Картометрический метод	5,00	-
2748	306 360,26	2 209 691,39	Картометрический метод	5,00	-
2749	306 231,07	2 209 856,69	Картометрический метод	5,00	-
2750	306 225,52	2 209 863,97	Картометрический метод	5,00	-
2751	306 040,18	2 209 739,44	Картометрический метод	5,00	-
2752	306 028,31	2 209 731,47	Картометрический метод	5,00	-

Раздел 2

Сведения о местоположении границ объекта

1	2	3	4	5	6
2753	306 003,89	2 209 715,06	Картометрический метод	5,00	-
2754	306 005,07	2 209 712,86	Картометрический метод	5,00	-
2735	306 028,07	2 209 670,15	Картометрический метод	5,00	-
79					
2755	300 322,71	2 220 398,10	Картометрический метод	5,00	-
2852	300 327,85	2 220 393,79	Картометрический метод	5,00	-
2851	300 332,20	2 220 390,26	Картометрический метод	5,00	-
2850	300 651,99	2 220 131,16	Картометрический метод	5,00	-
2849	300 584,45	2 220 047,04	Картометрический метод	5,00	-
2848	300 700,39	2 219 953,10	Картометрический метод	5,00	-
2847	300 658,05	2 219 886,57	Картометрический метод	5,00	-
2846	300 635,39	2 219 845,45	Картометрический метод	5,00	-
2845	300 596,71	2 219 789,28	Картометрический метод	5,00	-
2844	300 580,44	2 219 763,66	Картометрический метод	5,00	-
2843	300 579,24	2 219 679,91	Картометрический метод	5,00	-
2842	300 586,83	2 219 679,45	Картометрический метод	5,00	-
2841	300 573,25	2 219 621,76	Картометрический метод	5,00	-
2840	300 578,68	2 219 621,55	Картометрический метод	5,00	-
2839	300 577,61	2 219 537,31	Картометрический метод	5,00	-
2838	300 566,42	2 219 538,08	Картометрический метод	5,00	-
2837	300 566,14	2 219 475,92	Картометрический метод	5,00	-
2836	300 510,73	2 219 476,17	Картометрический метод	5,00	-
2835	300 509,99	2 219 449,43	Картометрический метод	5,00	-
2834	300 411,28	2 219 450,22	Картометрический метод	5,00	-
2833	300 412,34	2 219 448,52	Картометрический метод	5,00	-
2832	300 423,56	2 219 443,09	Картометрический метод	5,00	-
2831	300 463,86	2 219 438,04	Картометрический метод	5,00	-
2830	300 475,30	2 219 436,60	Картометрический метод	5,00	-
2829	300 480,45	2 219 432,29	Картометрический метод	5,00	-
2828	300 497,76	2 219 417,80	Картометрический метод	5,00	-
2827	300 507,09	2 219 410,04	Картометрический метод	5,00	-
2826	300 524,22	2 219 403,28	Картометрический метод	5,00	-
2825	300 539,71	2 219 387,99	Картометрический метод	5,00	-
2824	300 574,78	2 219 371,06	Картометрический метод	5,00	-
2823	300 574,68	2 219 361,86	Картометрический метод	5,00	-
2822	300 552,79	2 219 331,84	Картометрический метод	5,00	-
2821	300 549,84	2 219 333,23	Картометрический метод	5,00	-
2820	300 537,60	2 219 308,98	Картометрический метод	5,00	-
2819	300 536,56	2 219 306,88	Картометрический метод	5,00	-
2818	300 525,98	2 219 302,99	Картометрический метод	5,00	-
2817	300 522,05	2 219 300,03	Картометрический метод	5,00	-
2816	300 520,62	2 219 300,00	Картометрический метод	5,00	-
2815	300 520,53	2 219 298,00	Картометрический метод	5,00	-
2814	300 527,11	2 219 296,63	Картометрический метод	5,00	-
2813	300 468,68	2 219 216,51	Картометрический метод	5,00	-
2812	300 435,29	2 219 173,71	Картометрический метод	5,00	-
2811	300 428,19	2 219 179,49	Картометрический метод	5,00	-
2810	300 409,08	2 219 155,61	Картометрический метод	5,00	-
2809	300 419,01	2 219 148,41	Картометрический метод	5,00	-
2808	300 391,38	2 219 110,52	Картометрический метод	5,00	-
2807	300 324,84	2 219 157,80	Картометрический метод	5,00	-
2806	300 293,04	2 219 180,40	Картометрический метод	5,00	-
2805	300 285,31	2 219 185,89	Картометрический метод	5,00	-
2804	300 248,56	2 219 212,41	Картометрический метод	5,00	-
2803	300 280,64	2 219 261,71	Картометрический метод	5,00	-

Раздел 2

Сведения о местоположении границ объекта

1	2	3	4	5	6
2802	300 282,03	2 219 260,90	Картометрический метод	5,00	-
2801	300 286,03	2 219 267,08	Картометрический метод	5,00	-
2800	300 284,11	2 219 268,58	Картометрический метод	5,00	-
2799	300 286,99	2 219 273,12	Картометрический метод	5,00	-
2798	300 315,91	2 219 313,49	Картометрический метод	5,00	-
2797	300 300,13	2 219 346,29	Картометрический метод	5,00	-
2796	300 268,34	2 219 347,96	Картометрический метод	5,00	-
2795	300 257,49	2 219 349,54	Картометрический метод	5,00	-
2794	300 256,36	2 219 327,08	Картометрический метод	5,00	-
2793	300 249,93	2 219 316,30	Картометрический метод	5,00	-
2792	300 249,66	2 219 295,49	Картометрический метод	5,00	-
2791	300 247,65	2 219 292,15	Картометрический метод	5,00	-
2790	300 244,05	2 219 286,16	Картометрический метод	5,00	-
2789	300 214,28	2 219 237,07	Картометрический метод	5,00	-
2788	300 101,44	2 219 318,21	Картометрический метод	5,00	-
2787	300 097,98	2 219 320,69	Картометрический метод	5,00	-
2786	299 966,54	2 219 415,29	Картометрический метод	5,00	-
2785	299 960,64	2 219 420,91	Картометрический метод	5,00	-
2784	299 907,58	2 219 471,49	Картометрический метод	5,00	-
2783	299 768,40	2 219 604,16	Картометрический метод	5,00	-
2782	299 658,99	2 219 715,37	Картометрический метод	5,00	-
2781	299 654,63	2 219 719,80	Картометрический метод	5,00	-
2780	299 553,98	2 219 822,12	Картометрический метод	5,00	-
2779	299 542,25	2 219 834,42	Картометрический метод	5,00	-
2778	299 586,37	2 219 884,41	Картометрический метод	5,00	-
2777	299 586,09	2 219 884,71	Картометрический метод	5,00	-
2776	299 742,63	2 220 062,05	Картометрический метод	5,00	-
2775	299 705,12	2 220 093,28	Картометрический метод	5,00	-
2774	299 628,81	2 220 156,84	Картометрический метод	5,00	-
2773	299 679,78	2 220 199,04	Картометрический метод	5,00	-
2772	299 739,31	2 220 248,34	Картометрический метод	5,00	-
2771	299 761,27	2 220 288,97	Картометрический метод	5,00	-
2770	299 751,22	2 220 319,74	Картометрический метод	5,00	-
2769	299 829,84	2 220 395,85	Картометрический метод	5,00	-
2768	299 805,84	2 220 439,05	Картометрический метод	5,00	-
2767	299 777,87	2 220 444,95	Картометрический метод	5,00	-
2766	299 745,95	2 220 475,78	Картометрический метод	5,00	-
2765	299 743,92	2 220 477,75	Картометрический метод	5,00	-
2764	299 817,75	2 220 562,79	Картометрический метод	5,00	-
2763	299 899,88	2 220 657,40	Картометрический метод	5,00	-
2762	299 954,13	2 220 605,79	Картометрический метод	5,00	-
2761	299 962,30	2 220 614,35	Картометрический метод	5,00	-
2760	300 001,01	2 220 654,94	Картометрический метод	5,00	-
2759	300 021,52	2 220 637,39	Картометрический метод	5,00	-
2758	300 091,28	2 220 577,68	Картометрический метод	5,00	-
2757	300 153,59	2 220 524,35	Картометрический метод	5,00	-
2756	300 161,42	2 220 518,50	Картометрический метод	5,00	-
2755	300 322,71	2 220 398,10	Картометрический метод	5,00	-
Вырез 1 из 1					
2853	300 377,32	2 219 516,05	Картометрический метод	5,00	-
2854	300 383,10	2 219 503,84	Картометрический метод	5,00	-
2855	300 336,43	2 219 476,46	Картометрический метод	5,00	-
2856	300 331,95	2 219 475,20	Картометрический метод	5,00	-
2857	300 325,88	2 219 475,01	Картометрический метод	5,00	-
2858	300 322,67	2 219 474,98	Картометрический метод	5,00	-

Раздел 2

Сведения о местоположении границ объекта

1	2	3	4	5	6
2859	300 278,59	2 219 508,59	Картометрический метод	5,00	-
2860	300 266,02	2 219 508,39	Картометрический метод	5,00	-
2861	300 262,53	2 219 510,98	Картометрический метод	5,00	-
2862	300 263,10	2 219 520,87	Картометрический метод	5,00	-
2863	300 273,26	2 219 513,49	Картометрический метод	5,00	-
2864	300 275,04	2 219 542,17	Картометрический метод	5,00	-
2865	300 264,37	2 219 542,53	Картометрический метод	5,00	-
2866	300 266,88	2 219 585,61	Картометрический метод	5,00	-
2867	300 283,43	2 219 585,29	Картометрический метод	5,00	-
2868	300 318,47	2 219 573,99	Картометрический метод	5,00	-
2869	300 340,37	2 219 561,93	Картометрический метод	5,00	-
2870	300 360,79	2 219 551,04	Картометрический метод	5,00	-
2871	300 365,46	2 219 541,16	Картометрический метод	5,00	-
2872	300 363,30	2 219 540,13	Картометрический метод	5,00	-
2873	300 357,89	2 219 537,53	Картометрический метод	5,00	-
2874	300 359,60	2 219 533,93	Картометрический метод	5,00	-
2875	300 372,54	2 219 514,72	Картометрический метод	5,00	-
2853	300 377,32	2 219 516,05	Картометрический метод	5,00	-
81					
2876	302 432,12	2 216 705,28	Картометрический метод	5,00	-
3710	302 426,80	2 216 685,95	Картометрический метод	5,00	-
3709	302 376,75	2 216 576,53	Картометрический метод	5,00	-
3708	302 236,09	2 216 269,06	Картометрический метод	5,00	-
3707	302 189,06	2 216 024,97	Картометрический метод	5,00	-
3706	302 210,76	2 215 775,55	Картометрический метод	5,00	-
3705	302 220,64	2 215 676,34	Картометрический метод	5,00	-
3704	302 447,20	2 215 690,15	Картометрический метод	5,00	-
3703	302 468,27	2 215 689,93	Картометрический метод	5,00	-
3702	302 619,66	2 215 694,63	Картометрический метод	5,00	-
3701	302 655,60	2 215 697,02	Картометрический метод	5,00	-
3700	302 665,01	2 215 691,10	Картометрический метод	5,00	-
3699	302 670,40	2 215 687,60	Картометрический метод	5,00	-
3698	302 672,22	2 215 686,35	Картометрический метод	5,00	-
3697	302 673,25	2 215 686,64	Картометрический метод	5,00	-
3696	302 678,62	2 215 683,12	Картометрический метод	5,00	-
3695	302 687,11	2 215 677,98	Картометрический метод	5,00	-
3694	302 687,09	2 215 690,50	Картометрический метод	5,00	-
3693	302 686,69	2 215 699,09	Картометрический метод	5,00	-
3692	302 739,29	2 215 702,50	Картометрический метод	5,00	-
3691	302 739,08	2 215 713,29	Картометрический метод	5,00	-
3690	302 747,39	2 215 713,93	Картометрический метод	5,00	-
3689	302 762,02	2 215 715,19	Картометрический метод	5,00	-
3688	302 786,25	2 215 715,91	Картометрический метод	5,00	-
3687	302 801,49	2 215 716,26	Картометрический метод	5,00	-
3686	302 809,72	2 215 716,39	Картометрический метод	5,00	-
3685	302 809,78	2 215 708,25	Картометрический метод	5,00	-
3684	302 812,97	2 215 708,28	Картометрический метод	5,00	-
3683	302 812,97	2 215 706,82	Картометрический метод	5,00	-
3682	302 830,86	2 215 707,17	Картометрический метод	5,00	-
3681	302 831,62	2 215 707,23	Картометрический метод	5,00	-
3680	302 831,43	2 215 717,00	Картометрический метод	5,00	-
3679	302 839,36	2 215 717,00	Картометрический метод	5,00	-
3678	302 843,26	2 215 717,32	Картометрический метод	5,00	-
3677	302 846,97	2 215 717,39	Картометрический метод	5,00	-
3676	302 852,21	2 215 717,64	Картометрический метод	5,00	-

Раздел 2

Сведения о местоположении границ объекта

1	2	3	4	5	6
3675	302 852,99	2 215 717,69	Картометрический метод	5,00	-
3674	302 865,68	2 215 718,22	Картометрический метод	5,00	-
3673	302 865,68	2 215 718,44	Картометрический метод	5,00	-
3672	302 869,94	2 215 718,71	Картометрический метод	5,00	-
3671	302 872,87	2 215 718,86	Картометрический метод	5,00	-
3670	302 893,15	2 215 719,48	Картометрический метод	5,00	-
3669	302 893,34	2 215 709,06	Картометрический метод	5,00	-
3668	302 912,56	2 215 709,87	Картометрический метод	5,00	-
3667	302 912,56	2 215 722,64	Картометрический метод	5,00	-
3666	302 934,29	2 215 722,65	Картометрический метод	5,00	-
3665	302 956,33	2 215 721,89	Картометрический метод	5,00	-
3664	302 974,41	2 215 721,78	Картометрический метод	5,00	-
3663	302 974,63	2 215 712,58	Картометрический метод	5,00	-
3662	303 024,71	2 215 714,59	Картометрический метод	5,00	-
3661	303 024,94	2 215 725,33	Картометрический метод	5,00	-
3660	303 025,02	2 215 730,63	Картометрический метод	5,00	-
3659	303 048,10	2 215 732,16	Картометрический метод	5,00	-
3658	303 051,98	2 215 732,42	Картометрический метод	5,00	-
3657	303 052,38	2 215 726,12	Картометрический метод	5,00	-
3656	303 052,11	2 215 711,94	Картометрический метод	5,00	-
3655	303 052,21	2 215 707,79	Картометрический метод	5,00	-
3654	303 052,19	2 215 707,29	Картометрический метод	5,00	-
3653	303 084,17	2 215 706,86	Картометрический метод	5,00	-
3652	303 084,37	2 215 717,05	Картометрический метод	5,00	-
3651	303 099,80	2 215 717,69	Картометрический метод	5,00	-
3650	303 099,90	2 215 741,95	Картометрический метод	5,00	-
3649	303 137,22	2 215 743,33	Картометрический метод	5,00	-
3648	303 141,34	2 215 737,04	Картометрический метод	5,00	-
3647	303 141,94	2 215 729,45	Картометрический метод	5,00	-
3646	303 141,55	2 215 719,44	Картометрический метод	5,00	-
3645	303 159,72	2 215 720,08	Картометрический метод	5,00	-
3644	303 159,84	2 215 712,06	Картометрический метод	5,00	-
3643	303 176,57	2 215 712,90	Картометрический метод	5,00	-
3642	303 185,92	2 215 712,60	Картометрический метод	5,00	-
3641	303 196,65	2 215 712,59	Картометрический метод	5,00	-
3640	303 196,76	2 215 711,81	Картометрический метод	5,00	-
3639	303 208,31	2 215 712,06	Картометрический метод	5,00	-
3638	303 209,41	2 215 715,02	Картометрический метод	5,00	-
3637	303 230,61	2 215 714,40	Картометрический метод	5,00	-
3636	303 235,34	2 215 714,65	Картометрический метод	5,00	-
3635	303 235,27	2 215 716,10	Картометрический метод	5,00	-
3634	303 253,16	2 215 716,91	Картометрический метод	5,00	-
3633	303 252,91	2 215 724,60	Картометрический метод	5,00	-
3632	303 268,74	2 215 724,70	Картометрический метод	5,00	-
3631	303 268,60	2 215 616,19	Картометрический метод	5,00	-
3630	303 257,56	2 215 613,03	Картометрический метод	5,00	-
3629	303 214,45	2 215 613,42	Картометрический метод	5,00	-
3628	303 214,49	2 215 588,30	Картометрический метод	5,00	-
3627	303 214,50	2 215 575,93	Картометрический метод	5,00	-
3626	303 214,53	2 215 554,48	Картометрический метод	5,00	-
3625	303 257,56	2 215 554,48	Картометрический метод	5,00	-
3624	303 277,00	2 215 552,48	Картометрический метод	5,00	-
3623	303 277,90	2 215 528,24	Картометрический метод	5,00	-
3622	303 278,19	2 215 504,69	Картометрический метод	5,00	-
3621	303 295,53	2 215 505,83	Картометрический метод	5,00	-

Раздел 2

Сведения о местоположении границ объекта

1	2	3	4	5	6
3620	303 298,75	2 215 506,15	Картометрический метод	5,00	-
3619	303 305,26	2 215 482,62	Картометрический метод	5,00	-
3618	303 326,42	2 215 483,72	Картометрический метод	5,00	-
3617	303 328,69	2 215 483,50	Картометрический метод	5,00	-
3616	303 330,70	2 215 450,84	Картометрический метод	5,00	-
3615	303 346,32	2 215 456,98	Картометрический метод	5,00	-
3614	303 407,40	2 215 265,17	Картометрический метод	5,00	-
3613	303 415,58	2 215 267,70	Картометрический метод	5,00	-
3612	303 415,87	2 215 266,65	Картометрический метод	5,00	-
3611	303 418,12	2 215 267,28	Картометрический метод	5,00	-
3610	303 417,83	2 215 268,33	Картометрический метод	5,00	-
3609	303 419,10	2 215 268,69	Картометрический метод	5,00	-
3608	303 434,29	2 215 273,39	Картометрический метод	5,00	-
3607	303 447,06	2 215 277,30	Картометрический метод	5,00	-
3606	303 456,14	2 215 278,09	Картометрический метод	5,00	-
3605	303 489,38	2 215 288,02	Картометрический метод	5,00	-
3604	303 489,57	2 215 287,40	Картометрический метод	5,00	-
3603	303 495,44	2 215 289,53	Картометрический метод	5,00	-
3602	303 494,90	2 215 291,23	Картометрический метод	5,00	-
3601	303 497,69	2 215 292,63	Картометрический метод	5,00	-
3600	303 534,45	2 215 310,99	Картометрический метод	5,00	-
3599	303 538,14	2 215 312,61	Картометрический метод	5,00	-
3598	303 545,59	2 215 315,88	Картометрический метод	5,00	-
3597	303 550,50	2 215 317,93	Картометрический метод	5,00	-
3596	303 553,63	2 215 318,73	Картометрический метод	5,00	-
3595	303 557,34	2 215 319,99	Картометрический метод	5,00	-
3594	303 560,45	2 215 321,29	Картометрический метод	5,00	-
3593	303 569,18	2 215 324,75	Картометрический метод	5,00	-
3592	303 577,10	2 215 327,27	Картометрический метод	5,00	-
3591	303 579,22	2 215 328,30	Картометрический метод	5,00	-
3590	303 600,51	2 215 337,20	Картометрический метод	5,00	-
3589	303 600,92	2 215 335,81	Картометрический метод	5,00	-
3588	303 603,67	2 215 336,88	Картометрический метод	5,00	-
3587	303 609,02	2 215 338,98	Картометрический метод	5,00	-
3586	303 613,96	2 215 340,91	Картометрический метод	5,00	-
3585	303 620,77	2 215 344,60	Картометрический метод	5,00	-
3584	303 622,64	2 215 345,53	Картометрический метод	5,00	-
3583	303 629,75	2 215 348,23	Картометрический метод	5,00	-
3582	303 631,53	2 215 348,90	Картометрический метод	5,00	-
3581	303 643,19	2 215 353,37	Картометрический метод	5,00	-
3580	303 643,34	2 215 353,68	Картометрический метод	5,00	-
3579	303 649,11	2 215 355,82	Картометрический метод	5,00	-
3578	303 663,31	2 215 362,42	Картометрический метод	5,00	-
3577	303 686,04	2 215 370,79	Картометрический метод	5,00	-
3576	303 708,75	2 215 379,83	Картометрический метод	5,00	-
3575	303 729,75	2 215 387,41	Картометрический метод	5,00	-
3574	303 735,25	2 215 389,97	Картометрический метод	5,00	-
3573	303 743,79	2 215 364,39	Картометрический метод	5,00	-
3572	303 763,33	2 215 370,77	Картометрический метод	5,00	-
3571	303 768,37	2 215 358,42	Картометрический метод	5,00	-
3570	303 777,94	2 215 335,02	Картометрический метод	5,00	-
3569	303 784,79	2 215 317,68	Картометрический метод	5,00	-
3568	303 789,58	2 215 302,91	Картометрический метод	5,00	-
3567	303 866,84	2 215 333,52	Картометрический метод	5,00	-
3566	303 931,82	2 215 433,35	Картометрический метод	5,00	-

Раздел 2

Сведения о местоположении границ объекта

1	2	3	4	5	6
3565	303 844,34	2 215 529,02	Картометрический метод	5,00	-
3564	303 815,84	2 215 563,30	Картометрический метод	5,00	-
3563	303 809,44	2 215 574,82	Картометрический метод	5,00	-
3562	303 814,84	2 215 576,80	Картометрический метод	5,00	-
3561	303 912,92	2 215 609,71	Картометрический метод	5,00	-
3560	304 202,54	2 215 708,71	Картометрический метод	5,00	-
3559	304 273,98	2 215 508,19	Картометрический метод	5,00	-
3558	304 378,16	2 215 300,88	Картометрический метод	5,00	-
3557	304 546,57	2 215 117,90	Картометрический метод	5,00	-
3556	304 623,75	2 215 059,78	Картометрический метод	5,00	-
3555	304 950,69	2 214 784,55	Картометрический метод	5,00	-
3554	304 844,66	2 214 684,39	Картометрический метод	5,00	-
3553	304 783,25	2 214 587,56	Картометрический метод	5,00	-
3552	304 761,10	2 214 553,81	Картометрический метод	5,00	-
3551	304 747,37	2 214 532,88	Картометрический метод	5,00	-
3550	304 750,16	2 214 531,18	Картометрический метод	5,00	-
3549	304 651,49	2 214 371,20	Картометрический метод	5,00	-
3548	304 493,55	2 214 482,94	Картометрический метод	5,00	-
3547	304 395,58	2 214 310,80	Картометрический метод	5,00	-
3546	304 555,88	2 214 216,73	Картометрический метод	5,00	-
3545	304 549,59	2 214 208,01	Картометрический метод	5,00	-
3544	304 549,43	2 214 207,73	Картометрический метод	5,00	-
3543	304 547,58	2 214 204,64	Картометрический метод	5,00	-
3542	304 540,50	2 214 199,19	Картометрический метод	5,00	-
3541	304 521,23	2 214 186,47	Картометрический метод	5,00	-
3540	304 513,95	2 214 182,40	Картометрический метод	5,00	-
3539	304 509,12	2 214 173,04	Картометрический метод	5,00	-
3538	304 494,36	2 214 144,44	Картометрический метод	5,00	-
3537	304 491,14	2 214 138,20	Картометрический метод	5,00	-
3536	304 494,84	2 214 135,87	Картометрический метод	5,00	-
3535	304 489,28	2 214 124,14	Картометрический метод	5,00	-
3534	304 489,94	2 214 121,90	Картометрический метод	5,00	-
3533	304 485,52	2 214 112,47	Картометрический метод	5,00	-
3532	304 477,94	2 214 098,78	Картометрический метод	5,00	-
3531	304 471,17	2 214 084,83	Картометрический метод	5,00	-
3530	304 467,19	2 214 075,47	Картометрический метод	5,00	-
3529	304 549,68	2 214 049,24	Картометрический метод	5,00	-
3528	304 569,21	2 214 042,18	Картометрический метод	5,00	-
3527	304 690,94	2 213 998,43	Картометрический метод	5,00	-
3526	304 753,52	2 214 165,75	Картометрический метод	5,00	-
3525	304 761,22	2 214 154,59	Картометрический метод	5,00	-
3524	304 778,91	2 214 128,09	Картометрический метод	5,00	-
3523	304 781,61	2 214 124,19	Картометрический метод	5,00	-
3522	304 783,90	2 214 120,43	Картометрический метод	5,00	-
3521	304 782,63	2 214 119,64	Картометрический метод	5,00	-
3520	304 811,39	2 214 072,52	Картометрический метод	5,00	-
3519	304 813,40	2 214 073,83	Картометрический метод	5,00	-
3518	304 828,93	2 214 050,04	Картометрический метод	5,00	-
3517	304 841,08	2 214 031,61	Картометрический метод	5,00	-
3516	304 841,75	2 214 032,05	Картометрический метод	5,00	-
3515	304 846,91	2 214 035,45	Картометрический метод	5,00	-
3514	304 849,06	2 214 032,20	Картометрический метод	5,00	-
3513	304 851,22	2 214 028,95	Картометрический метод	5,00	-
3512	304 853,39	2 214 025,71	Картометрический метод	5,00	-
3511	304 855,60	2 214 022,38	Картометрический метод	5,00	-

Раздел 2

Сведения о местоположении границ объекта

1	2	3	4	5	6
3510	304 857,77	2 214 019,13	Картометрический метод	5,00	-
3509	304 859,93	2 214 015,89	Картометрический метод	5,00	-
3508	304 862,15	2 214 012,56	Картометрический метод	5,00	-
3507	304 864,37	2 214 009,24	Картометрический метод	5,00	-
3506	304 866,70	2 214 005,75	Картометрический метод	5,00	-
3505	304 869,83	2 214 003,27	Картометрический метод	5,00	-
3504	304 870,52	2 214 002,72	Картометрический метод	5,00	-
3503	304 871,63	2 214 001,72	Картометрический метод	5,00	-
3502	304 863,93	2 213 996,97	Картометрический метод	5,00	-
3501	304 874,09	2 213 980,88	Картометрический метод	5,00	-
3500	304 892,34	2 213 951,96	Картометрический метод	5,00	-
3499	304 899,22	2 213 947,63	Картометрический метод	5,00	-
3498	304 912,90	2 213 959,27	Картометрический метод	5,00	-
3497	304 917,39	2 213 962,92	Картометрический метод	5,00	-
3496	304 917,56	2 213 964,07	Картометрический метод	5,00	-
3495	304 924,30	2 213 967,41	Картометрический метод	5,00	-
3494	304 930,19	2 213 972,76	Картометрический метод	5,00	-
3493	304 937,67	2 213 977,84	Картометрический метод	5,00	-
3492	304 972,25	2 213 990,62	Картометрический метод	5,00	-
3491	304 993,77	2 213 981,50	Картометрический метод	5,00	-
3490	304 998,77	2 213 979,97	Картометрический метод	5,00	-
3489	305 004,18	2 213 956,49	Картометрический метод	5,00	-
3488	305 006,72	2 213 945,47	Картометрический метод	5,00	-
3487	305 010,56	2 213 944,80	Картометрический метод	5,00	-
3486	305 033,10	2 213 940,85	Картометрический метод	5,00	-
3485	305 030,37	2 213 913,90	Картометрический метод	5,00	-
3484	305 176,08	2 213 939,21	Картометрический метод	5,00	-
3483	305 143,55	2 214 090,06	Картометрический метод	5,00	-
3482	305 295,45	2 214 223,06	Картометрический метод	5,00	-
3481	305 062,76	2 214 548,42	Картометрический метод	5,00	-
3480	305 122,00	2 214 607,39	Картометрический метод	5,00	-
3479	305 130,72	2 214 599,80	Картометрический метод	5,00	-
3478	305 178,48	2 214 554,11	Картометрический метод	5,00	-
3477	305 176,51	2 214 551,85	Картометрический метод	5,00	-
3476	305 190,45	2 214 538,26	Картометрический метод	5,00	-
3475	305 425,90	2 214 321,34	Картометрический метод	5,00	-
3474	305 493,19	2 214 395,98	Картометрический метод	5,00	-
3473	305 186,48	2 214 671,57	Картометрический метод	5,00	-
3472	305 075,93	2 214 771,99	Картометрический метод	5,00	-
3471	305 060,95	2 214 786,19	Картометрический метод	5,00	-
3470	305 071,21	2 214 794,61	Картометрический метод	5,00	-
3469	305 248,55	2 214 944,78	Картометрический метод	5,00	-
3468	305 255,17	2 214 932,46	Картометрический метод	5,00	-
3467	305 268,43	2 214 940,01	Картометрический метод	5,00	-
3466	305 321,19	2 214 988,39	Картометрический метод	5,00	-
3465	305 328,23	2 214 981,42	Картометрический метод	5,00	-
3464	305 321,96	2 214 978,37	Картометрический метод	5,00	-
3463	305 286,23	2 214 943,33	Картометрический метод	5,00	-
3462	305 289,54	2 214 939,97	Картометрический метод	5,00	-
3461	305 276,69	2 214 930,96	Картометрический метод	5,00	-
3460	305 280,77	2 214 920,87	Картометрический метод	5,00	-
3459	305 281,86	2 214 918,18	Картометрический метод	5,00	-
3458	305 302,94	2 214 898,56	Картометрический метод	5,00	-
3457	305 306,20	2 214 901,66	Картометрический метод	5,00	-
3456	305 308,41	2 214 903,69	Картометрический метод	5,00	-

Раздел 2

Сведения о местоположении границ объекта

1	2	3	4	5	6
3455	305 316,57	2 214 911,43	Картометрический метод	5,00	-
3454	305 323,96	2 214 913,92	Картометрический метод	5,00	-
3453	305 338,07	2 214 930,70	Картометрический метод	5,00	-
3452	305 350,59	2 214 931,77	Картометрический метод	5,00	-
3451	305 481,22	2 214 819,45	Картометрический метод	5,00	-
3450	305 485,51	2 214 824,65	Картометрический метод	5,00	-
3449	305 486,08	2 214 825,35	Картометрический метод	5,00	-
3448	305 506,49	2 214 850,58	Картометрический метод	5,00	-
3447	305 493,20	2 214 860,46	Картометрический метод	5,00	-
3446	305 485,71	2 214 866,02	Картометрический метод	5,00	-
3445	305 492,50	2 214 872,99	Картометрический метод	5,00	-
3444	305 495,75	2 214 876,47	Картометрический метод	5,00	-
3443	305 497,46	2 214 878,28	Картометрический метод	5,00	-
3442	305 525,46	2 214 908,23	Картометрический метод	5,00	-
3441	305 528,79	2 214 907,91	Картометрический метод	5,00	-
3440	305 547,12	2 214 906,19	Картометрический метод	5,00	-
3439	305 555,51	2 214 905,38	Картометрический метод	5,00	-
3438	305 562,52	2 214 889,06	Картометрический метод	5,00	-
3437	305 606,93	2 214 843,79	Картометрический метод	5,00	-
3436	305 624,09	2 214 824,95	Картометрический метод	5,00	-
3435	305 633,83	2 214 813,18	Картометрический метод	5,00	-
3434	305 676,97	2 214 760,95	Картометрический метод	5,00	-
3433	305 702,18	2 214 735,28	Картометрический метод	5,00	-
3432	305 691,14	2 214 719,98	Картометрический метод	5,00	-
3431	305 671,25	2 214 695,95	Картометрический метод	5,00	-
3430	305 643,06	2 214 719,52	Картометрический метод	5,00	-
3429	305 644,03	2 214 720,60	Картометрический метод	5,00	-
3428	305 627,02	2 214 734,54	Картометрический метод	5,00	-
3427	305 614,37	2 214 718,86	Картометрический метод	5,00	-
3426	305 608,77	2 214 711,87	Картометрический метод	5,00	-
3425	305 715,52	2 214 620,40	Картометрический метод	5,00	-
3424	305 866,69	2 214 497,59	Картометрический метод	5,00	-
3423	306 047,56	2 214 343,12	Картометрический метод	5,00	-
3422	306 050,61	2 214 340,50	Картометрический метод	5,00	-
3421	306 109,56	2 214 289,30	Картометрический метод	5,00	-
3420	306 246,54	2 214 202,39	Картометрический метод	5,00	-
3419	306 253,10	2 214 213,05	Картометрический метод	5,00	-
3418	306 293,10	2 214 264,39	Картометрический метод	5,00	-
3417	306 296,75	2 214 270,12	Картометрический метод	5,00	-
3416	306 303,12	2 214 281,76	Картометрический метод	5,00	-
3415	306 318,84	2 214 305,11	Картометрический метод	5,00	-
3414	306 338,32	2 214 293,14	Картометрический метод	5,00	-
3413	306 350,11	2 214 293,41	Картометрический метод	5,00	-
3412	306 387,69	2 214 270,33	Картометрический метод	5,00	-
3411	306 385,95	2 214 267,68	Картометрический метод	5,00	-
3410	306 439,19	2 214 231,50	Картометрический метод	5,00	-
3409	306 456,60	2 214 223,74	Картометрический метод	5,00	-
3408	306 395,76	2 214 094,65	Картометрический метод	5,00	-
3407	306 348,64	2 214 034,88	Картометрический метод	5,00	-
3406	306 261,29	2 213 943,39	Картометрический метод	5,00	-
3405	306 242,39	2 213 924,97	Картометрический метод	5,00	-
3404	306 190,34	2 213 873,83	Картометрический метод	5,00	-
3403	306 114,40	2 213 801,31	Картометрический метод	5,00	-
3402	306 062,22	2 213 772,54	Картометрический метод	5,00	-
3401	306 049,94	2 213 788,77	Картометрический метод	5,00	-

Раздел 2

Сведения о местоположении границ объекта

1	2	3	4	5	6
3400	306 046,77	2 213 792,24	Картометрический метод	5,00	-
3399	306 014,54	2 213 827,55	Картометрический метод	5,00	-
3398	306 008,21	2 213 827,69	Картометрический метод	5,00	-
3397	305 987,94	2 213 828,14	Картометрический метод	5,00	-
3396	305 960,08	2 213 856,85	Картометрический метод	5,00	-
3395	305 959,22	2 213 858,18	Картометрический метод	5,00	-
3394	305 927,83	2 213 836,48	Картометрический метод	5,00	-
3393	305 929,61	2 213 833,33	Картометрический метод	5,00	-
3392	305 933,30	2 213 826,80	Картометрический метод	5,00	-
3391	305 928,35	2 213 824,05	Картометрический метод	5,00	-
3390	305 927,09	2 213 823,40	Картометрический метод	5,00	-
3389	305 921,70	2 213 820,60	Картометрический метод	5,00	-
3388	305 958,52	2 213 748,19	Картометрический метод	5,00	-
3387	305 960,89	2 213 743,35	Картометрический метод	5,00	-
3386	305 968,74	2 213 727,81	Картометрический метод	5,00	-
3385	306 030,55	2 213 757,38	Картометрический метод	5,00	-
3384	306 042,82	2 213 732,90	Картометрический метод	5,00	-
3383	305 963,79	2 213 696,72	Картометрический метод	5,00	-
3382	305 952,82	2 213 720,16	Картометрический метод	5,00	-
3381	305 768,79	2 213 632,88	Картометрический метод	5,00	-
3380	305 753,34	2 213 627,54	Картометрический метод	5,00	-
3379	305 750,43	2 213 634,70	Картометрический метод	5,00	-
3378	305 741,11	2 213 654,09	Картометрический метод	5,00	-
3377	305 728,15	2 213 681,52	Картометрический метод	5,00	-
3376	305 721,18	2 213 695,88	Картометрический метод	5,00	-
3375	305 720,52	2 213 695,60	Картометрический метод	5,00	-
3374	305 717,25	2 213 702,28	Картометрический метод	5,00	-
3373	305 706,52	2 213 698,03	Картометрический метод	5,00	-
3372	305 702,33	2 213 696,66	Картометрический метод	5,00	-
3371	305 685,33	2 213 691,10	Картометрический метод	5,00	-
3370	305 664,85	2 213 682,71	Картометрический метод	5,00	-
3369	305 662,41	2 213 681,95	Картометрический метод	5,00	-
3368	305 642,34	2 213 674,06	Картометрический метод	5,00	-
3367	305 677,82	2 213 496,60	Картометрический метод	5,00	-
3366	305 604,07	2 213 480,24	Картометрический метод	5,00	-
3365	305 606,17	2 213 461,60	Картометрический метод	5,00	-
3364	305 611,32	2 213 442,35	Картометрический метод	5,00	-
3363	305 608,17	2 213 440,18	Картометрический метод	5,00	-
3362	305 607,67	2 213 432,33	Картометрический метод	5,00	-
3361	305 604,88	2 213 430,00	Картометрический метод	5,00	-
3360	305 606,83	2 213 420,54	Картометрический метод	5,00	-
3359	305 607,97	2 213 414,99	Картометрический метод	5,00	-
3358	305 603,69	2 213 414,49	Картометрический метод	5,00	-
3357	305 607,17	2 213 399,91	Картометрический метод	5,00	-
3356	305 604,21	2 213 399,36	Картометрический метод	5,00	-
3355	305 608,96	2 213 380,62	Картометрический метод	5,00	-
3354	305 614,09	2 213 360,37	Картометрический метод	5,00	-
3353	305 612,37	2 213 359,97	Картометрический метод	5,00	-
3352	305 613,59	2 213 352,51	Картометрический метод	5,00	-
3351	305 605,06	2 213 351,03	Картометрический метод	5,00	-
3350	305 614,97	2 213 328,18	Картометрический метод	5,00	-
3349	305 626,96	2 213 300,50	Картометрический метод	5,00	-
3348	305 632,20	2 213 277,90	Картометрический метод	5,00	-
3347	305 447,03	2 213 189,83	Картометрический метод	5,00	-
3346	305 452,41	2 213 167,54	Картометрический метод	5,00	-

Раздел 2

Сведения о местоположении границ объекта

1	2	3	4	5	6
3345	305 461,48	2 213 136,52	Картометрический метод	5,00	-
3344	305 461,64	2 213 136,51	Картометрический метод	5,00	-
3343	305 461,63	2 213 136,01	Картометрический метод	5,00	-
3342	305 465,41	2 213 123,06	Картометрический метод	5,00	-
3341	305 472,28	2 213 086,93	Картометрический метод	5,00	-
3340	305 479,96	2 213 088,27	Картометрический метод	5,00	-
3339	305 481,22	2 213 081,37	Картометрический метод	5,00	-
3338	305 468,08	2 213 078,80	Картометрический метод	5,00	-
3337	305 467,95	2 213 079,38	Картометрический метод	5,00	-
3336	305 462,13	2 213 078,07	Картометрический метод	5,00	-
3335	305 462,29	2 213 073,10	Картометрический метод	5,00	-
3334	305 463,77	2 213 027,53	Картометрический метод	5,00	-
3333	305 453,17	2 213 010,98	Картометрический метод	5,00	-
3332	305 453,63	2 213 004,46	Картометрический метод	5,00	-
3331	305 457,76	2 213 004,82	Картометрический метод	5,00	-
3330	305 458,50	2 212 994,55	Картометрический метод	5,00	-
3329	305 457,54	2 212 984,48	Картометрический метод	5,00	-
3328	305 458,32	2 212 977,53	Картометрический метод	5,00	-
3327	305 464,20	2 212 978,17	Картометрический метод	5,00	-
3326	305 485,04	2 212 980,35	Картометрический метод	5,00	-
3325	305 479,44	2 212 905,79	Картометрический метод	5,00	-
3324	305 479,00	2 212 900,12	Картометрический метод	5,00	-
3323	305 381,97	2 212 899,83	Картометрический метод	5,00	-
3322	305 386,27	2 212 706,14	Картометрический метод	5,00	-
3321	305 385,61	2 212 689,46	Картометрический метод	5,00	-
3320	305 337,74	2 212 688,22	Картометрический метод	5,00	-
3319	305 294,98	2 212 677,51	Картометрический метод	5,00	-
3318	305 234,02	2 212 679,08	Картометрический метод	5,00	-
3317	305 172,67	2 212 680,93	Картометрический метод	5,00	-
3316	305 243,87	2 212 791,66	Картометрический метод	5,00	-
3315	305 347,79	2 212 952,20	Картометрический метод	5,00	-
3314	305 344,51	2 212 978,04	Картометрический метод	5,00	-
3313	305 302,14	2 212 971,63	Картометрический метод	5,00	-
3312	305 289,40	2 213 039,24	Картометрический метод	5,00	-
3311	305 288,10	2 213 046,13	Картометрический метод	5,00	-
3310	305 286,15	2 213 045,63	Картометрический метод	5,00	-
3309	305 274,73	2 213 042,83	Картометрический метод	5,00	-
3308	305 270,94	2 213 041,89	Картометрический метод	5,00	-
3307	305 274,86	2 213 027,13	Картометрический метод	5,00	-
3306	305 205,34	2 213 008,70	Картометрический метод	5,00	-
3305	305 200,40	2 213 007,42	Картометрический метод	5,00	-
3304	305 194,91	2 213 005,97	Картометрический метод	5,00	-
3303	305 169,72	2 213 126,34	Картометрический метод	5,00	-
3302	305 210,37	2 213 135,24	Картометрический метод	5,00	-
3301	305 206,67	2 213 158,51	Картометрический метод	5,00	-
3300	305 206,42	2 213 159,69	Картометрический метод	5,00	-
3299	305 203,16	2 213 174,98	Картометрический метод	5,00	-
3298	305 199,75	2 213 190,87	Картометрический метод	5,00	-
3297	305 197,83	2 213 198,14	Картометрический метод	5,00	-
3296	305 196,31	2 213 204,48	Картометрический метод	5,00	-
3295	305 195,89	2 213 206,23	Картометрический метод	5,00	-
3294	305 194,91	2 213 210,32	Картометрический метод	5,00	-
3293	305 194,63	2 213 210,26	Картометрический метод	5,00	-
3292	305 193,55	2 213 214,73	Картометрический метод	5,00	-
3291	305 192,76	2 213 218,69	Картометрический метод	5,00	-

Раздел 2

Сведения о местоположении границ объекта

1	2	3	4	5	6
3290	305 181,77	2 213 216,26	Картометрический метод	5,00	-
3289	305 168,56	2 213 275,43	Картометрический метод	5,00	-
3288	305 119,61	2 213 298,79	Картометрический метод	5,00	-
3287	305 083,77	2 213 292,02	Картометрический метод	5,00	-
3286	305 066,47	2 213 295,53	Картометрический метод	5,00	-
3285	305 089,64	2 213 409,47	Картометрический метод	5,00	-
3284	305 130,75	2 213 637,73	Картометрический метод	5,00	-
3283	305 136,23	2 213 667,45	Картометрический метод	5,00	-
3282	304 796,71	2 213 762,57	Картометрический метод	5,00	-
3281	304 800,49	2 213 775,79	Картометрический метод	5,00	-
3280	304 800,66	2 213 776,36	Картометрический метод	5,00	-
3279	304 802,81	2 213 783,89	Картометрический метод	5,00	-
3278	304 800,02	2 213 784,82	Картометрический метод	5,00	-
3277	304 807,37	2 213 809,29	Картометрический метод	5,00	-
3276	304 785,83	2 213 818,15	Картометрический метод	5,00	-
3275	304 782,10	2 213 809,41	Картометрический метод	5,00	-
3274	304 768,41	2 213 816,93	Картометрический метод	5,00	-
3273	304 752,34	2 213 823,57	Картометрический метод	5,00	-
3272	304 747,50	2 213 824,84	Картометрический метод	5,00	-
3271	304 745,68	2 213 824,87	Картометрический метод	5,00	-
3270	304 730,32	2 213 829,35	Картометрический метод	5,00	-
3269	304 727,60	2 213 830,22	Картометрический метод	5,00	-
3268	304 709,35	2 213 834,55	Картометрический метод	5,00	-
3267	304 706,17	2 213 836,04	Картометрический метод	5,00	-
3266	304 697,87	2 213 839,11	Картометрический метод	5,00	-
3265	304 694,26	2 213 839,97	Картометрический метод	5,00	-
3264	304 687,14	2 213 841,83	Картометрический метод	5,00	-
3263	304 685,85	2 213 842,13	Картометрический метод	5,00	-
3262	304 665,72	2 213 846,46	Картометрический метод	5,00	-
3261	304 644,91	2 213 852,22	Картометрический метод	5,00	-
3260	304 655,29	2 213 888,96	Картометрический метод	5,00	-
3259	304 515,71	2 213 891,98	Картометрический метод	5,00	-
3258	304 512,25	2 213 944,18	Картометрический метод	5,00	-
3257	304 491,32	2 213 945,06	Картометрический метод	5,00	-
3256	304 486,22	2 213 945,21	Картометрический метод	5,00	-
3255	304 486,16	2 213 946,60	Картометрический метод	5,00	-
3254	304 485,96	2 213 951,11	Картометрический метод	5,00	-
3253	304 485,79	2 213 964,63	Картометрический метод	5,00	-
3252	304 485,85	2 213 966,07	Картометрический метод	5,00	-
3251	304 482,09	2 213 966,23	Картометрический метод	5,00	-
3250	304 482,20	2 213 966,98	Картометрический метод	5,00	-
3249	304 470,92	2 213 966,89	Картометрический метод	5,00	-
3248	304 470,37	2 213 965,83	Картометрический метод	5,00	-
3247	304 464,85	2 213 965,84	Картометрический метод	5,00	-
3246	304 459,75	2 213 965,76	Картометрический метод	5,00	-
3245	304 459,76	2 213 965,56	Картометрический метод	5,00	-
3244	304 458,41	2 213 965,55	Картометрический метод	5,00	-
3243	304 454,09	2 213 965,67	Картометрический метод	5,00	-
3242	304 428,98	2 213 977,04	Картометрический метод	5,00	-
3241	304 422,60	2 213 966,62	Картометрический метод	5,00	-
3240	304 426,00	2 213 935,18	Картометрический метод	5,00	-
3239	304 409,27	2 213 935,43	Картометрический метод	5,00	-
3238	304 403,98	2 213 925,14	Картометрический метод	5,00	-
3237	304 406,06	2 213 911,29	Картометрический метод	5,00	-
3236	304 407,01	2 213 911,28	Картометрический метод	5,00	-

Раздел 2

Сведения о местоположении границ объекта

1	2	3	4	5	6
3235	304 407,00	2 213 903,85	Картометрический метод	5,00	-
3234	304 393,00	2 213 903,79	Картометрический метод	5,00	-
3233	304 385,44	2 213 889,07	Картометрический метод	5,00	-
3232	304 368,44	2 213 883,50	Картометрический метод	5,00	-
3231	304 369,06	2 213 874,84	Картометрический метод	5,00	-
3230	304 371,69	2 213 862,06	Картометрический метод	5,00	-
3229	304 373,99	2 213 850,99	Картометрический метод	5,00	-
3228	304 375,57	2 213 842,09	Картометрический метод	5,00	-
3227	304 349,63	2 213 840,50	Картометрический метод	5,00	-
3226	304 342,02	2 213 840,24	Картометрический метод	5,00	-
3225	304 338,98	2 213 839,95	Картометрический метод	5,00	-
3224	304 315,46	2 213 854,18	Картометрический метод	5,00	-
3223	304 304,40	2 213 854,03	Картометрический метод	5,00	-
3222	304 289,75	2 213 853,83	Картометрический метод	5,00	-
3221	304 265,01	2 213 852,82	Картометрический метод	5,00	-
3220	304 264,40	2 213 853,74	Картометрический метод	5,00	-
3219	304 263,29	2 213 887,87	Картометрический метод	5,00	-
3218	304 263,24	2 213 895,45	Картометрический метод	5,00	-
3217	304 187,64	2 213 943,70	Картометрический метод	5,00	-
3216	304 119,53	2 213 818,03	Картометрический метод	5,00	-
3215	304 115,75	2 213 810,34	Картометрический метод	5,00	-
3214	304 095,85	2 213 811,21	Картометрический метод	5,00	-
3213	303 802,43	2 213 821,26	Картометрический метод	5,00	-
3212	303 871,62	2 213 943,91	Картометрический метод	5,00	-
3211	303 727,63	2 214 029,55	Картометрический метод	5,00	-
3210	303 715,18	2 214 036,62	Картометрический метод	5,00	-
3209	303 663,71	2 214 070,43	Картометрический метод	5,00	-
3208	303 488,05	2 213 833,55	Картометрический метод	5,00	-
3207	302 990,06	2 213 863,38	Картометрический метод	5,00	-
3206	302 947,90	2 214 042,11	Картометрический метод	5,00	-
3205	302 937,58	2 214 085,44	Картометрический метод	5,00	-
3204	302 874,25	2 214 357,54	Картометрический метод	5,00	-
3203	302 848,02	2 214 478,75	Картометрический метод	5,00	-
3202	302 820,97	2 214 595,06	Картометрический метод	5,00	-
3201	302 963,10	2 214 621,89	Картометрический метод	5,00	-
3200	302 960,13	2 214 644,82	Картометрический метод	5,00	-
3199	302 960,03	2 214 645,31	Картометрический метод	5,00	-
3198	302 945,93	2 214 714,76	Картометрический метод	5,00	-
3197	302 909,11	2 214 706,99	Картометрический метод	5,00	-
3196	302 897,67	2 214 763,33	Картометрический метод	5,00	-
3195	302 934,50	2 214 771,09	Картометрический метод	5,00	-
3194	302 932,43	2 214 781,42	Картометрический метод	5,00	-
3193	302 930,72	2 214 789,71	Картометрический метод	5,00	-
3192	302 951,48	2 214 793,58	Картометрический метод	5,00	-
3191	302 957,99	2 214 794,78	Картометрический метод	5,00	-
3190	302 953,91	2 214 818,93	Картометрический метод	5,00	-
3189	302 957,49	2 214 821,21	Картометрический метод	5,00	-
3188	303 084,33	2 214 847,79	Картометрический метод	5,00	-
3187	303 122,97	2 214 855,89	Картометрический метод	5,00	-
3186	303 161,69	2 214 862,12	Картометрический метод	5,00	-
3185	303 157,83	2 214 873,60	Картометрический метод	5,00	-
3184	303 152,95	2 214 891,62	Картометрический метод	5,00	-
3183	303 198,98	2 214 901,41	Картометрический метод	5,00	-
3182	303 172,43	2 215 027,78	Картометрический метод	5,00	-
3181	303 166,08	2 215 027,19	Картометрический метод	5,00	-

Раздел 2

Сведения о местоположении границ объекта

1	2	3	4	5	6
3180	303 163,20	2 215 026,34	Картометрический метод	5,00	-
3179	303 128,30	2 215 016,03	Картометрический метод	5,00	-
3178	303 146,83	2 214 933,81	Картометрический метод	5,00	-
3177	303 148,52	2 214 928,86	Картометрический метод	5,00	-
3176	303 149,71	2 214 919,65	Картометрический метод	5,00	-
3175	303 142,28	2 214 913,02	Картометрический метод	5,00	-
3174	303 098,28	2 214 957,01	Картометрический метод	5,00	-
3173	303 008,67	2 214 935,53	Картометрический метод	5,00	-
3172	302 954,22	2 215 233,16	Картометрический метод	5,00	-
3171	302 952,75	2 215 242,07	Картометрический метод	5,00	-
3170	302 948,63	2 215 265,37	Картометрический метод	5,00	-
3169	302 717,65	2 215 161,39	Картометрический метод	5,00	-
3168	302 621,77	2 215 121,29	Картометрический метод	5,00	-
3167	302 626,85	2 215 088,99	Картометрический метод	5,00	-
3166	302 639,72	2 215 010,34	Картометрический метод	5,00	-
3165	302 646,36	2 215 011,30	Картометрический метод	5,00	-
3164	302 682,00	2 215 016,43	Картометрический метод	5,00	-
3163	302 743,28	2 215 025,01	Картометрический метод	5,00	-
3162	302 782,66	2 214 805,36	Картометрический метод	5,00	-
3161	302 765,01	2 214 802,53	Картометрический метод	5,00	-
3160	302 747,87	2 214 799,78	Картометрический метод	5,00	-
3159	302 747,93	2 214 799,39	Картометрический метод	5,00	-
3158	302 741,40	2 214 798,35	Картометрический метод	5,00	-
3157	302 741,20	2 214 799,67	Картометрический метод	5,00	-
3156	302 623,48	2 214 782,52	Картометрический метод	5,00	-
3155	302 639,08	2 214 687,36	Картометрический метод	5,00	-
3154	302 637,61	2 214 687,13	Картометрический метод	5,00	-
3153	302 653,57	2 214 585,52	Картометрический метод	5,00	-
3152	302 655,70	2 214 585,98	Картометрический метод	5,00	-
3151	302 655,99	2 214 584,26	Картометрический метод	5,00	-
3150	302 658,36	2 214 565,50	Картометрический метод	5,00	-
3149	302 606,09	2 214 554,71	Картометрический метод	5,00	-
3148	302 607,68	2 214 544,36	Картометрический метод	5,00	-
3147	302 609,43	2 214 535,52	Картометрический метод	5,00	-
3146	302 610,68	2 214 529,15	Картометрический метод	5,00	-
3145	302 614,88	2 214 504,45	Картометрический метод	5,00	-
3144	302 614,72	2 214 502,47	Картометрический метод	5,00	-
3143	302 600,76	2 214 501,44	Картометрический метод	5,00	-
3142	302 603,42	2 214 487,66	Картометрический метод	5,00	-
3141	302 607,26	2 214 470,00	Картометрический метод	5,00	-
3140	302 618,92	2 214 472,60	Картометрический метод	5,00	-
3139	302 622,53	2 214 455,55	Картометрический метод	5,00	-
3138	302 626,81	2 214 449,19	Картометрический метод	5,00	-
3137	302 438,85	2 214 413,47	Картометрический метод	5,00	-
3136	302 437,51	2 214 419,93	Картометрический метод	5,00	-
3135	302 422,85	2 214 490,70	Картометрический метод	5,00	-
3134	302 418,29	2 214 512,26	Картометрический метод	5,00	-
3133	302 346,46	2 214 496,99	Картометрический метод	5,00	-
3132	302 307,28	2 214 730,98	Картометрический метод	5,00	-
3131	302 162,91	2 214 706,12	Картометрический метод	5,00	-
3130	302 163,80	2 214 699,30	Картометрический метод	5,00	-
3129	302 170,58	2 214 653,62	Картометрический метод	5,00	-
3128	302 175,13	2 214 622,96	Картометрический метод	5,00	-
3127	302 177,44	2 214 607,40	Картометрический метод	5,00	-
3126	302 177,92	2 214 604,17	Картометрический метод	5,00	-

Раздел 2

Сведения о местоположении границ объекта

1	2	3	4	5	6
3125	302 180,15	2 214 585,23	Картометрический метод	5,00	-
3124	302 182,82	2 214 567,02	Картометрический метод	5,00	-
3123	302 193,78	2 214 492,32	Картометрический метод	5,00	-
3122	302 194,19	2 214 489,56	Картометрический метод	5,00	-
3121	302 196,93	2 214 468,03	Картометрический метод	5,00	-
3120	301 924,03	2 214 419,68	Картометрический метод	5,00	-
3119	301 799,37	2 214 397,85	Картометрический метод	5,00	-
3118	301 814,31	2 214 289,55	Картометрический метод	5,00	-
3117	301 795,31	2 214 286,47	Картометрический метод	5,00	-
3116	301 799,19	2 214 263,09	Картометрический метод	5,00	-
3115	301 793,01	2 214 262,02	Картометрический метод	5,00	-
3114	301 711,31	2 214 248,30	Картометрический метод	5,00	-
3113	301 707,47	2 214 245,55	Картометрический метод	5,00	-
3112	301 707,25	2 214 247,52	Картометрический метод	5,00	-
3111	301 696,36	2 214 246,70	Картометрический метод	5,00	-
3110	301 678,56	2 214 256,58	Картометрический метод	5,00	-
3109	301 585,63	2 214 248,08	Картометрический метод	5,00	-
3108	301 582,71	2 214 247,83	Картометрический метод	5,00	-
3107	301 562,36	2 214 246,08	Картометрический метод	5,00	-
3106	301 552,57	2 214 245,25	Картометрический метод	5,00	-
3105	301 521,89	2 214 519,34	Картометрический метод	5,00	-
3104	301 551,36	2 214 522,86	Картометрический метод	5,00	-
3103	301 566,82	2 214 524,97	Картометрический метод	5,00	-
3102	301 656,17	2 214 536,28	Картометрический метод	5,00	-
3101	301 625,87	2 214 773,81	Картометрический метод	5,00	-
3100	301 622,76	2 214 796,70	Картометрический метод	5,00	-
3099	301 608,75	2 214 900,02	Картометрический метод	5,00	-
3098	301 612,26	2 214 900,34	Картометрический метод	5,00	-
3097	301 608,34	2 214 932,56	Картометрический метод	5,00	-
3096	301 645,07	2 214 939,57	Картометрический метод	5,00	-
3095	301 635,11	2 214 996,06	Картометрический метод	5,00	-
3094	301 634,99	2 215 032,19	Картометрический метод	5,00	-
3093	301 468,09	2 215 037,06	Картометрический метод	5,00	-
3092	301 460,72	2 215 125,41	Картометрический метод	5,00	-
3091	301 445,05	2 215 290,72	Картометрический метод	5,00	-
3090	301 430,33	2 215 434,60	Картометрический метод	5,00	-
3089	301 450,41	2 215 437,67	Картометрический метод	5,00	-
3088	301 547,62	2 215 446,22	Картометрический метод	5,00	-
3087	301 576,90	2 215 449,14	Картометрический метод	5,00	-
3086	301 581,95	2 215 399,80	Картометрический метод	5,00	-
3085	301 582,96	2 215 389,90	Картометрический метод	5,00	-
3084	301 584,07	2 215 378,98	Картометрический метод	5,00	-
3083	301 585,35	2 215 366,52	Картометрический метод	5,00	-
3082	301 620,28	2 215 367,01	Картометрический метод	5,00	-
3081	301 620,24	2 215 364,68	Картометрический метод	5,00	-
3080	301 631,22	2 215 365,22	Картометрический метод	5,00	-
3079	301 637,65	2 215 366,63	Картометрический метод	5,00	-
3078	301 636,29	2 215 382,07	Картометрический метод	5,00	-
3077	301 629,20	2 215 381,67	Картометрический метод	5,00	-
3076	301 626,43	2 215 387,84	Картометрический метод	5,00	-
3075	301 625,61	2 215 402,10	Картометрический метод	5,00	-
3074	301 633,85	2 215 402,54	Картометрический метод	5,00	-
3073	301 641,83	2 215 402,57	Картометрический метод	5,00	-
3072	301 648,29	2 215 402,59	Картометрический метод	5,00	-
3071	301 647,94	2 215 409,01	Картометрический метод	5,00	-

Раздел 2

Сведения о местоположении границ объекта

1	2	3	4	5	6
3070	301 644,96	2 215 464,47	Картометрический метод	5,00	-
3069	301 644,02	2 215 481,98	Картометрический метод	5,00	-
3068	301 642,15	2 215 503,89	Картометрический метод	5,00	-
3067	301 636,26	2 215 510,88	Картометрический метод	5,00	-
3066	301 556,74	2 215 513,92	Картометрический метод	5,00	-
3065	301 557,18	2 215 508,88	Картометрический метод	5,00	-
3064	301 556,49	2 215 508,82	Картометрический метод	5,00	-
3063	301 543,93	2 215 507,74	Картометрический метод	5,00	-
3062	301 544,36	2 215 481,95	Картометрический метод	5,00	-
3061	301 537,69	2 215 481,44	Картометрический метод	5,00	-
3060	301 530,86	2 215 480,92	Картометрический метод	5,00	-
3059	301 531,10	2 215 478,23	Картометрический метод	5,00	-
3058	301 524,93	2 215 477,66	Картометрический метод	5,00	-
3057	301 525,32	2 215 473,53	Картометрический метод	5,00	-
3056	301 525,34	2 215 473,29	Картометрический метод	5,00	-
3055	301 463,00	2 215 467,82	Картометрический метод	5,00	-
3054	301 426,49	2 215 464,24	Картометрический метод	5,00	-
3053	301 398,57	2 215 689,97	Картометрический метод	5,00	-
3052	301 470,38	2 215 698,53	Картометрический метод	5,00	-
3051	301 553,84	2 215 705,74	Картометрический метод	5,00	-
3050	301 628,66	2 215 714,04	Картометрический метод	5,00	-
3049	301 708,15	2 215 720,43	Картометрический метод	5,00	-
3048	301 704,52	2 215 747,67	Картометрический метод	5,00	-
3047	301 703,63	2 215 751,70	Картометрический метод	5,00	-
3046	301 702,97	2 215 758,17	Картометрический метод	5,00	-
3045	301 685,20	2 215 931,48	Картометрический метод	5,00	-
3044	301 666,25	2 216 116,45	Картометрический метод	5,00	-
3043	301 666,86	2 216 124,27	Картометрический метод	5,00	-
3042	301 662,67	2 216 165,19	Картометрический метод	5,00	-
3041	301 655,94	2 216 180,42	Картометрический метод	5,00	-
3040	301 646,72	2 216 263,61	Картометрический метод	5,00	-
3039	301 673,76	2 216 297,20	Картометрический метод	5,00	-
3038	301 742,21	2 216 379,01	Картометрический метод	5,00	-
3037	301 756,63	2 216 396,85	Картометрический метод	5,00	-
3036	301 740,81	2 216 409,91	Картометрический метод	5,00	-
3035	301 737,04	2 216 412,84	Картометрический метод	5,00	-
3034	301 732,00	2 216 414,57	Картометрический метод	5,00	-
3033	301 706,93	2 216 434,92	Картометрический метод	5,00	-
3032	301 775,09	2 216 527,97	Картометрический метод	5,00	-
3031	301 792,18	2 216 549,94	Картометрический метод	5,00	-
3030	301 770,11	2 216 566,49	Картометрический метод	5,00	-
3029	301 774,13	2 216 566,57	Картометрический метод	5,00	-
3028	301 777,03	2 216 569,53	Картометрический метод	5,00	-
3027	301 778,90	2 216 574,04	Картометрический метод	5,00	-
3026	301 777,33	2 216 578,72	Картометрический метод	5,00	-
3025	301 773,82	2 216 581,42	Картометрический метод	5,00	-
3024	301 653,13	2 216 672,06	Картометрический метод	5,00	-
3023	301 496,70	2 216 792,32	Картометрический метод	5,00	-
3022	301 487,11	2 216 784,46	Картометрический метод	5,00	-
3021	301 474,23	2 216 794,38	Картометрический метод	5,00	-
3020	301 330,06	2 216 604,54	Картометрический метод	5,00	-
3019	301 308,38	2 216 495,76	Картометрический метод	5,00	-
3018	301 307,26	2 216 389,85	Картометрический метод	5,00	-
3017	301 320,43	2 216 288,06	Картометрический метод	5,00	-
3016	301 383,90	2 215 805,65	Картометрический метод	5,00	-

Раздел 2

Сведения о местоположении границ объекта

1	2	3	4	5	6
3015	301 217,46	2 215 784,40	Картометрический метод	5,00	-
3014	300 911,24	2 215 747,63	Картометрический метод	5,00	-
3013	300 787,25	2 215 733,60	Картометрический метод	5,00	-
3012	300 712,38	2 215 723,58	Картометрический метод	5,00	-
3011	300 723,52	2 215 644,34	Картометрический метод	5,00	-
3010	300 728,76	2 215 600,27	Картометрический метод	5,00	-
3009	300 704,85	2 215 597,40	Картометрический метод	5,00	-
3008	300 624,62	2 215 587,26	Картометрический метод	5,00	-
3007	300 587,58	2 215 582,74	Картометрический метод	5,00	-
3006	300 532,74	2 215 575,03	Картометрический метод	5,00	-
3005	300 528,81	2 215 609,45	Картометрический метод	5,00	-
3004	300 526,03	2 215 615,29	Картометрический метод	5,00	-
3003	300 524,08	2 215 617,86	Картометрический метод	5,00	-
3002	300 504,95	2 215 631,04	Картометрический метод	5,00	-
3001	300 503,90	2 215 633,48	Картометрический метод	5,00	-
3000	300 499,69	2 215 665,60	Картометрический метод	5,00	-
2999	300 494,96	2 215 691,47	Картометрический метод	5,00	-
2998	300 406,81	2 215 678,18	Картометрический метод	5,00	-
2997	300 345,07	2 216 022,49	Картометрический метод	5,00	-
2996	300 342,81	2 216 035,07	Картометрический метод	5,00	-
2995	300 309,52	2 216 220,71	Картометрический метод	5,00	-
2994	300 314,03	2 216 259,34	Картометрический метод	5,00	-
2993	300 305,76	2 216 269,57	Картометрический метод	5,00	-
2992	300 299,31	2 216 277,49	Картометрический метод	5,00	-
2991	300 298,53	2 216 278,51	Картометрический метод	5,00	-
2990	300 287,28	2 216 339,66	Картометрический метод	5,00	-
2989	300 288,46	2 216 340,08	Картометрический метод	5,00	-
2988	300 294,39	2 216 324,18	Картометрический метод	5,00	-
2987	300 297,37	2 216 316,20	Картометрический метод	5,00	-
2986	300 307,71	2 216 288,39	Картометрический метод	5,00	-
2985	300 320,79	2 216 288,87	Картометрический метод	5,00	-
2984	300 306,34	2 216 341,71	Картометрический метод	5,00	-
2983	300 289,07	2 216 404,97	Картометрический метод	5,00	-
2982	300 289,08	2 216 406,64	Картометрический метод	5,00	-
2981	300 288,63	2 216 409,36	Картометрический метод	5,00	-
2980	300 289,21	2 216 409,50	Картометрический метод	5,00	-
2979	300 289,34	2 216 409,54	Картометрический метод	5,00	-
2978	300 286,61	2 216 419,52	Картометрический метод	5,00	-
2977	300 286,15	2 216 421,18	Картометрический метод	5,00	-
2976	300 272,87	2 216 469,76	Картометрический метод	5,00	-
2975	300 267,74	2 216 483,41	Картометрический метод	5,00	-
2974	300 266,67	2 216 484,32	Картометрический метод	5,00	-
2973	300 234,88	2 216 699,10	Картометрический метод	5,00	-
2972	300 221,48	2 216 777,87	Картометрический метод	5,00	-
2971	300 215,23	2 216 830,71	Картометрический метод	5,00	-
2970	300 237,89	2 216 858,11	Картометрический метод	5,00	-
2969	300 257,31	2 216 859,21	Картометрический метод	5,00	-
2968	300 349,78	2 216 976,46	Картометрический метод	5,00	-
2967	300 448,66	2 216 899,97	Картометрический метод	5,00	-
2966	300 447,50	2 216 898,00	Картометрический метод	5,00	-
2965	300 448,65	2 216 897,31	Картометрический метод	5,00	-
2964	300 450,07	2 216 899,37	Картометрический метод	5,00	-
2963	300 456,21	2 216 894,86	Картометрический метод	5,00	-
2962	300 463,70	2 216 888,39	Картометрический метод	5,00	-
2961	300 467,05	2 216 885,74	Картометрический метод	5,00	-

Раздел 2

Сведения о местоположении границ объекта

1	2	3	4	5	6
2960	300 478,90	2 216 876,14	Картометрический метод	5,00	-
2959	300 566,12	2 216 818,59	Картометрический метод	5,00	-
2958	300 563,20	2 216 815,20	Картометрический метод	5,00	-
2957	300 562,49	2 216 813,35	Картометрический метод	5,00	-
2956	300 578,99	2 216 809,08	Картометрический метод	5,00	-
2955	300 600,79	2 216 803,87	Картометрический метод	5,00	-
2954	300 607,98	2 216 803,50	Картометрический метод	5,00	-
2953	300 611,73	2 216 787,35	Картометрический метод	5,00	-
2952	300 617,64	2 216 783,41	Картометрический метод	5,00	-
2951	300 618,55	2 216 785,36	Картометрический метод	5,00	-
2950	300 622,25	2 216 783,64	Картометрический метод	5,00	-
2949	300 621,39	2 216 781,85	Картометрический метод	5,00	-
2948	300 621,74	2 216 781,68	Картометрический метод	5,00	-
2947	300 621,37	2 216 780,91	Картометрический метод	5,00	-
2946	300 643,46	2 216 766,17	Картометрический метод	5,00	-
2945	300 619,17	2 216 744,35	Картометрический метод	5,00	-
2944	300 608,49	2 216 757,05	Картометрический метод	5,00	-
2943	300 519,15	2 216 748,63	Картометрический метод	5,00	-
2942	300 487,44	2 216 741,83	Картометрический метод	5,00	-
2941	300 492,53	2 216 705,83	Картометрический метод	5,00	-
2940	300 507,70	2 216 617,74	Картометрический метод	5,00	-
2939	300 500,01	2 216 616,41	Картометрический метод	5,00	-
2938	300 502,11	2 216 602,88	Картометрический метод	5,00	-
2937	300 507,01	2 216 603,46	Картометрический метод	5,00	-
2936	300 511,10	2 216 572,19	Картометрический метод	5,00	-
2935	300 590,67	2 216 583,82	Картометрический метод	5,00	-
2934	300 606,08	2 216 585,09	Картометрический метод	5,00	-
2933	300 620,90	2 216 466,61	Картометрический метод	5,00	-
2932	300 688,39	2 216 474,52	Картометрический метод	5,00	-
2931	300 811,10	2 216 490,62	Картометрический метод	5,00	-
2930	300 809,86	2 216 502,73	Картометрический метод	5,00	-
2929	300 798,68	2 216 636,32	Картометрический метод	5,00	-
2928	300 855,97	2 216 754,95	Картометрический метод	5,00	-
2927	301 003,55	2 216 930,89	Картометрический метод	5,00	-
2926	301 039,95	2 216 976,66	Картометрический метод	5,00	-
2925	300 447,98	2 217 448,08	Картометрический метод	5,00	-
2924	300 536,03	2 217 556,04	Картометрический метод	5,00	-
2923	300 604,55	2 217 634,46	Картометрический метод	5,00	-
2922	300 622,29	2 217 654,76	Картометрический метод	5,00	-
2921	300 622,39	2 217 654,87	Картометрический метод	5,00	-
2920	300 662,56	2 217 748,04	Картометрический метод	5,00	-
2919	300 671,03	2 217 771,00	Картометрический метод	5,00	-
2918	300 669,47	2 217 832,04	Картометрический метод	5,00	-
2917	300 667,27	2 217 874,35	Картометрический метод	5,00	-
2916	300 670,56	2 217 881,63	Картометрический метод	5,00	-
2915	300 670,74	2 217 913,80	Картометрический метод	5,00	-
2914	300 670,90	2 217 943,62	Картометрический метод	5,00	-
2913	300 670,91	2 217 971,93	Картометрический метод	5,00	-
2912	300 675,20	2 218 027,69	Картометрический метод	5,00	-
2911	300 699,74	2 218 058,57	Картометрический метод	5,00	-
2910	300 953,63	2 218 383,13	Картометрический метод	5,00	-
2909	300 970,30	2 218 402,87	Картометрический метод	5,00	-
2908	300 973,38	2 218 407,80	Картометрический метод	5,00	-
2907	300 976,76	2 218 412,15	Картометрический метод	5,00	-
2906	301 016,09	2 218 457,32	Картометрический метод	5,00	-

Раздел 2

Сведения о местоположении границ объекта

1	2	3	4	5	6
2905	301 060,18	2 218 394,41	Картометрический метод	5,00	-
2904	301 195,91	2 218 255,56	Картометрический метод	5,00	-
2903	301 230,93	2 218 229,48	Картометрический метод	5,00	-
2902	301 566,15	2 217 970,64	Картометрический метод	5,00	-
2901	301 426,18	2 217 799,00	Картометрический метод	5,00	-
2900	301 417,42	2 217 800,63	Картометрический метод	5,00	-
2899	300 986,26	2 217 254,60	Картометрический метод	5,00	-
2898	301 007,14	2 217 240,44	Картометрический метод	5,00	-
2897	301 438,46	2 217 789,39	Картометрический метод	5,00	-
2896	301 692,88	2 217 590,40	Картометрический метод	5,00	-
2895	301 729,79	2 217 637,86	Картометрический метод	5,00	-
2894	301 735,55	2 217 642,18	Картометрический метод	5,00	-
2893	301 793,95	2 217 716,69	Картометрический метод	5,00	-
2892	301 832,39	2 217 758,20	Картометрический метод	5,00	-
2891	301 906,61	2 217 699,49	Картометрический метод	5,00	-
2890	301 961,95	2 217 653,78	Картометрический метод	5,00	-
2889	302 458,26	2 217 259,95	Картометрический метод	5,00	-
2888	302 602,48	2 217 145,51	Картометрический метод	5,00	-
2887	302 690,29	2 217 085,42	Картометрический метод	5,00	-
2886	302 709,48	2 217 073,13	Картометрический метод	5,00	-
2885	302 955,98	2 216 918,01	Картометрический метод	5,00	-
2884	302 894,29	2 216 850,18	Картометрический метод	5,00	-
2883	302 805,97	2 216 748,93	Картометрический метод	5,00	-
2882	302 781,13	2 216 710,28	Картометрический метод	5,00	-
2881	302 721,96	2 216 757,86	Картометрический метод	5,00	-
2880	302 686,70	2 216 776,12	Картометрический метод	5,00	-
2879	302 500,56	2 216 875,45	Картометрический метод	5,00	-
2878	302 446,58	2 216 738,62	Картометрический метод	5,00	-
2877	302 430,52	2 216 706,35	Картометрический метод	5,00	-
2876	302 432,12	2 216 705,28	Картометрический метод	5,00	-
Вырез 1 из 17					
3711	303 321,76	2 214 524,10	Картометрический метод	5,00	-
3712	303 434,09	2 214 557,84	Картометрический метод	5,00	-
3713	303 448,40	2 214 560,68	Картометрический метод	5,00	-
3714	303 465,15	2 214 564,79	Картометрический метод	5,00	-
3715	303 475,15	2 214 524,97	Картометрический метод	5,00	-
3716	303 474,59	2 214 524,83	Картометрический метод	5,00	-
3717	303 475,90	2 214 519,68	Картометрический метод	5,00	-
3718	303 477,72	2 214 513,23	Картометрический метод	5,00	-
3719	303 469,28	2 214 511,32	Картометрический метод	5,00	-
3720	303 471,31	2 214 505,53	Картометрический метод	5,00	-
3721	303 470,85	2 214 505,24	Картометрический метод	5,00	-
3722	303 500,14	2 214 429,50	Картометрический метод	5,00	-
3723	303 503,66	2 214 420,43	Картометрический метод	5,00	-
3724	303 509,37	2 214 405,63	Картометрический метод	5,00	-
3725	303 492,75	2 214 397,65	Картометрический метод	5,00	-
3726	303 499,98	2 214 378,25	Картометрический метод	5,00	-
3727	303 494,69	2 214 376,26	Картометрический метод	5,00	-
3728	303 497,27	2 214 369,32	Картометрический метод	5,00	-
3729	303 446,28	2 214 350,15	Картометрический метод	5,00	-
3730	303 423,82	2 214 341,71	Картометрический метод	5,00	-
3731	303 365,21	2 214 319,66	Картометрический метод	5,00	-
3732	303 354,87	2 214 315,77	Картометрический метод	5,00	-
3733	303 281,73	2 214 510,98	Картометрический метод	5,00	-
3734	303 297,05	2 214 516,52	Картометрический метод	5,00	-

Раздел 2

Сведения о местоположении границ объекта

1	2	3	4	5	6
3711	303 321,76	2 214 524,10	Картометрический метод	5,00	-
Вырез 2 из 17					
3735	304 298,83	2 214 761,94	Картометрический метод	5,00	-
3736	304 403,82	2 214 683,55	Картометрический метод	5,00	-
3737	304 361,30	2 214 620,72	Картометрический метод	5,00	-
3738	304 337,15	2 214 581,04	Картометрический метод	5,00	-
3739	304 182,31	2 214 680,04	Картометрический метод	5,00	-
3740	304 129,92	2 214 733,72	Картометрический метод	5,00	-
3741	304 218,70	2 214 813,27	Картометрический метод	5,00	-
3742	304 259,67	2 214 763,97	Картометрический метод	5,00	-
3743	304 268,75	2 214 762,18	Картометрический метод	5,00	-
3735	304 298,83	2 214 761,94	Картометрический метод	5,00	-
Вырез 3 из 17					
3744	305 583,39	2 214 311,97	Картометрический метод	5,00	-
3745	305 724,15	2 214 177,79	Картометрический метод	5,00	-
3746	305 713,82	2 214 163,50	Картометрический метод	5,00	-
3747	305 696,23	2 214 145,25	Картометрический метод	5,00	-
3748	305 705,80	2 214 133,83	Картометрический метод	5,00	-
3749	305 659,29	2 214 086,50	Картометрический метод	5,00	-
3750	305 657,35	2 214 085,01	Картометрический метод	5,00	-
3751	305 658,85	2 214 083,34	Картометрический метод	5,00	-
3752	305 654,04	2 214 078,76	Картометрический метод	5,00	-
3753	305 651,00	2 214 081,75	Картометрический метод	5,00	-
3754	305 652,31	2 214 082,84	Картометрический метод	5,00	-
3755	305 644,11	2 214 091,62	Картометрический метод	5,00	-
3756	305 642,65	2 214 089,38	Картометрический метод	5,00	-
3757	305 610,79	2 214 064,58	Картометрический метод	5,00	-
3758	305 602,57	2 214 056,79	Картометрический метод	5,00	-
3759	305 578,40	2 214 082,09	Картометрический метод	5,00	-
3760	305 578,41	2 214 101,53	Картометрический метод	5,00	-
3761	305 552,89	2 214 189,61	Картометрический метод	5,00	-
3762	305 545,25	2 214 187,30	Картометрический метод	5,00	-
3763	305 544,11	2 214 191,46	Картометрический метод	5,00	-
3764	305 545,91	2 214 191,92	Картометрический метод	5,00	-
3765	305 543,27	2 214 200,06	Картометрический метод	5,00	-
3766	305 538,64	2 214 197,93	Картометрический метод	5,00	-
3767	305 534,30	2 214 211,64	Картометрический метод	5,00	-
3768	305 541,08	2 214 213,36	Картометрический метод	5,00	-
3769	305 532,31	2 214 242,37	Картометрический метод	5,00	-
3770	305 519,89	2 214 263,09	Картометрический метод	5,00	-
3771	305 527,16	2 214 267,75	Картометрический метод	5,00	-
3772	305 541,60	2 214 274,61	Картометрический метод	5,00	-
3773	305 570,64	2 214 299,04	Картометрический метод	5,00	-
3744	305 583,39	2 214 311,97	Картометрический метод	5,00	-
Вырез 4 из 17					
3774	301 844,04	2 216 169,15	Картометрический метод	5,00	-
3775	301 857,09	2 216 027,46	Картометрический метод	5,00	-
3776	301 695,46	2 216 010,86	Картометрический метод	5,00	-
3777	301 681,57	2 216 151,85	Картометрический метод	5,00	-
3774	301 844,04	2 216 169,15	Картометрический метод	5,00	-
Вырез 5 из 17					
3778	301 932,80	2 216 306,46	Картометрический метод	5,00	-
3779	301 844,66	2 216 375,46	Картометрический метод	5,00	-
3780	301 887,42	2 216 430,88	Картометрический метод	5,00	-
3781	301 912,24	2 216 459,87	Картометрический метод	5,00	-

Раздел 2

Сведения о местоположении границ объекта

1	2	3	4	5	6
3782	302 000,64	2 216 391,91	Картометрический метод	5,00	-
3783	301 975,57	2 216 361,92	Картометрический метод	5,00	-
3778	301 932,80	2 216 306,46	Картометрический метод	5,00	-
Вырез 6 из 17					
3784	305 689,51	2 214 298,46	Картометрический метод	5,00	-
3785	305 783,15	2 214 400,32	Картометрический метод	5,00	-
3786	305 832,34	2 214 352,50	Картометрический метод	5,00	-
3787	305 735,74	2 214 251,78	Картометрический метод	5,00	-
3788	305 732,53	2 214 255,02	Картометрический метод	5,00	-
3784	305 689,51	2 214 298,46	Картометрический метод	5,00	-
Вырез 7 из 17					
3789	304 692,32	2 214 802,88	Картометрический метод	5,00	-
3790	304 745,86	2 214 763,89	Картометрический метод	5,00	-
3791	304 739,67	2 214 755,12	Картометрический метод	5,00	-
3792	304 728,60	2 214 738,52	Картометрический метод	5,00	-
3793	304 723,00	2 214 730,91	Картометрический метод	5,00	-
3794	304 716,00	2 214 722,81	Картометрический метод	5,00	-
3795	304 709,96	2 214 712,44	Картометрический метод	5,00	-
3796	304 709,19	2 214 711,03	Картометрический метод	5,00	-
3797	304 697,06	2 214 694,34	Картометрический метод	5,00	-
3798	304 689,58	2 214 699,59	Картометрический метод	5,00	-
3799	304 688,21	2 214 697,75	Картометрический метод	5,00	-
3800	304 677,78	2 214 683,78	Картометрический метод	5,00	-
3801	304 657,72	2 214 654,75	Картометрический метод	5,00	-
3802	304 612,91	2 214 702,30	Картометрический метод	5,00	-
3789	304 692,32	2 214 802,88	Картометрический метод	5,00	-
Вырез 8 из 17					
3803	302 438,24	2 217 136,92	Картометрический метод	5,00	-
3804	302 375,08	2 217 176,69	Картометрический метод	5,00	-
3805	302 387,36	2 217 196,88	Картометрический метод	5,00	-
3806	302 410,14	2 217 227,47	Картометрический метод	5,00	-
3807	302 453,42	2 217 193,23	Картометрический метод	5,00	-
3808	302 532,41	2 217 129,45	Картометрический метод	5,00	-
3809	302 500,62	2 217 088,99	Картометрический метод	5,00	-
3803	302 438,24	2 217 136,92	Картометрический метод	5,00	-
Вырез 9 из 17					
3810	301 139,72	2 216 423,18	Картометрический метод	5,00	-
3811	301 139,84	2 216 429,69	Картометрический метод	5,00	-
3812	301 143,03	2 216 431,40	Картометрический метод	5,00	-
3813	301 142,13	2 216 447,63	Картометрический метод	5,00	-
3814	301 147,07	2 216 448,39	Картометрический метод	5,00	-
3815	301 146,50	2 216 452,09	Картометрический метод	5,00	-
3816	301 143,37	2 216 468,47	Картометрический метод	5,00	-
3817	301 137,09	2 216 474,03	Картометрический метод	5,00	-
3818	301 201,74	2 216 551,87	Картометрический метод	5,00	-
3819	301 231,03	2 216 528,77	Картометрический метод	5,00	-
3820	301 231,32	2 216 502,10	Картометрический метод	5,00	-
3821	301 230,31	2 216 433,21	Картометрический метод	5,00	-
3810	301 139,72	2 216 423,18	Картометрический метод	5,00	-
Вырез 10 из 17					
3822	300 817,96	2 218 092,58	Картометрический метод	5,00	-
3823	300 869,57	2 218 157,56	Картометрический метод	5,00	-
3824	300 870,86	2 218 156,60	Картометрический метод	5,00	-
3825	300 876,13	2 218 152,50	Картометрический метод	5,00	-
3826	300 880,92	2 218 158,64	Картометрический метод	5,00	-

Раздел 2

Сведения о местоположении границ объекта

1	2	3	4	5	6
3827	300 875,67	2 218 162,76	Картометрический метод	5,00	-
3828	300 874,48	2 218 163,74	Картометрический метод	5,00	-
3829	300 884,25	2 218 176,05	Картометрический метод	5,00	-
3830	300 919,10	2 218 148,02	Картометрический метод	5,00	-
3831	300 933,43	2 218 136,52	Картометрический метод	5,00	-
3832	300 947,14	2 218 125,50	Картометрический метод	5,00	-
3833	300 943,10	2 218 119,32	Картометрический метод	5,00	-
3834	300 883,55	2 218 045,04	Картометрический метод	5,00	-
3835	300 877,17	2 218 049,38	Картометрический метод	5,00	-
3822	300 817,96	2 218 092,58	Картометрический метод	5,00	-
Вырез 11 из 17					
3836	305 151,97	2 213 529,92	Картометрический метод	5,00	-
3837	305 226,41	2 213 548,16	Картометрический метод	5,00	-
3838	305 232,46	2 213 549,63	Картометрический метод	5,00	-
3839	305 251,76	2 213 466,03	Картометрический метод	5,00	-
3840	305 247,58	2 213 465,43	Картометрический метод	5,00	-
3841	305 234,06	2 213 463,07	Картометрический метод	5,00	-
3842	305 170,94	2 213 450,59	Картометрический метод	5,00	-
3843	305 157,21	2 213 509,57	Картометрический метод	5,00	-
3836	305 151,97	2 213 529,92	Картометрический метод	5,00	-
Вырез 12 из 17					
3844	303 076,72	2 215 419,89	Картометрический метод	5,00	-
3845	303 139,77	2 215 419,93	Картометрический метод	5,00	-
3846	303 156,06	2 215 420,24	Картометрический метод	5,00	-
3847	303 156,51	2 215 352,33	Картометрический метод	5,00	-
3848	303 080,88	2 215 319,43	Картометрический метод	5,00	-
3849	303 077,92	2 215 344,52	Картометрический метод	5,00	-
3850	303 076,43	2 215 407,22	Картометрический метод	5,00	-
3844	303 076,72	2 215 419,89	Картометрический метод	5,00	-
Вырез 13 из 17					
3851	301 168,67	2 216 962,38	Картометрический метод	5,00	-
3852	301 128,74	2 216 911,00	Картометрический метод	5,00	-
3853	301 125,64	2 216 909,89	Картометрический метод	5,00	-
3854	301 057,02	2 216 961,98	Картометрический метод	5,00	-
3855	301 063,77	2 216 970,72	Картометрический метод	5,00	-
3856	301 060,54	2 216 973,34	Картометрический метод	5,00	-
3857	301 072,29	2 216 999,98	Картометрический метод	5,00	-
3858	301 131,57	2 217 003,00	Картометрический метод	5,00	-
3859	301 141,86	2 217 003,51	Картометрический метод	5,00	-
3860	301 139,43	2 216 985,33	Картометрический метод	5,00	-
3861	301 150,01	2 216 977,30	Картометрический метод	5,00	-
3851	301 168,67	2 216 962,38	Картометрический метод	5,00	-
Вырез 14 из 17					
3862	302 253,63	2 214 928,70	Картометрический метод	5,00	-
3863	302 261,90	2 214 875,07	Картометрический метод	5,00	-
3864	302 185,20	2 214 863,30	Картометрический метод	5,00	-
3865	302 174,28	2 214 860,18	Картометрический метод	5,00	-
3866	302 158,39	2 214 895,45	Картометрический метод	5,00	-
3867	302 154,52	2 214 915,13	Картометрический метод	5,00	-
3868	302 153,09	2 214 921,36	Картометрический метод	5,00	-
3869	302 146,24	2 214 936,38	Картометрический метод	5,00	-
3870	302 160,88	2 214 938,17	Картометрический метод	5,00	-
3871	302 161,22	2 214 935,92	Картометрический метод	5,00	-
3872	302 162,38	2 214 928,12	Картометрический метод	5,00	-
3873	302 169,30	2 214 929,16	Картометрический метод	5,00	-

Раздел 2

Сведения о местоположении границ объекта

1	2	3	4	5	6
3874	302 170,14	2 214 923,58	Картометрический метод	5,00	-
3875	302 174,64	2 214 923,83	Картометрический метод	5,00	-
3876	302 176,54	2 214 916,96	Картометрический метод	5,00	-
3862	302 253,63	2 214 928,70	Картометрический метод	5,00	-
Вырез 15 из 17					
3877	305 906,37	2 213 836,67	Картометрический метод	5,00	-
3878	305 912,22	2 213 825,72	Картометрический метод	5,00	-
3879	305 882,88	2 213 812,29	Картометрический метод	5,00	-
3880	305 845,15	2 213 795,02	Картометрический метод	5,00	-
3881	305 843,10	2 213 799,99	Картометрический метод	5,00	-
3882	305 838,01	2 213 812,61	Картометрический метод	5,00	-
3883	305 837,30	2 213 818,33	Картометрический метод	5,00	-
3884	305 828,81	2 213 848,20	Картометрический метод	5,00	-
3885	305 832,50	2 213 849,00	Картометрический метод	5,00	-
3886	305 828,81	2 213 854,57	Картометрический метод	5,00	-
3887	305 825,96	2 213 858,86	Картометрический метод	5,00	-
3888	305 838,65	2 213 870,20	Картометрический метод	5,00	-
3889	305 848,05	2 213 861,92	Картометрический метод	5,00	-
3890	305 861,42	2 213 877,14	Картометрический метод	5,00	-
3891	305 867,09	2 213 882,29	Картометрический метод	5,00	-
3892	305 887,44	2 213 862,88	Картометрический метод	5,00	-
3893	305 893,47	2 213 856,28	Картометрический метод	5,00	-
3894	305 904,01	2 213 841,09	Картометрический метод	5,00	-
3877	305 906,37	2 213 836,67	Картометрический метод	5,00	-
Вырез 16 из 17					
3895	303 534,19	2 214 706,37	Картометрический метод	5,00	-
3896	303 557,74	2 214 711,90	Картометрический метод	5,00	-
3897	303 570,65	2 214 714,93	Картометрический метод	5,00	-
3898	303 571,99	2 214 715,61	Картометрический метод	5,00	-
3899	303 582,20	2 214 717,51	Картометрический метод	5,00	-
3900	303 589,50	2 214 719,09	Картометрический метод	5,00	-
3901	303 618,44	2 214 727,61	Картометрический метод	5,00	-
3902	303 625,72	2 214 704,67	Картометрический метод	5,00	-
3903	303 587,18	2 214 694,98	Картометрический метод	5,00	-
3904	303 596,02	2 214 657,41	Картометрический метод	5,00	-
3905	303 582,47	2 214 653,07	Картометрический метод	5,00	-
3906	303 548,52	2 214 644,73	Картометрический метод	5,00	-
3895	303 534,19	2 214 706,37	Картометрический метод	5,00	-
Вырез 17 из 17					
3907	303 036,13	2 215 259,47	Картометрический метод	5,00	-
3908	303 044,17	2 215 248,11	Картометрический метод	5,00	-
3909	303 051,79	2 215 237,35	Картометрический метод	5,00	-
3910	303 061,04	2 215 199,84	Картометрический метод	5,00	-
3911	303 059,80	2 215 197,01	Картометрический метод	5,00	-
3912	303 032,12	2 215 191,77	Картометрический метод	5,00	-
3913	303 029,46	2 215 193,45	Картометрический метод	5,00	-
3914	303 022,40	2 215 224,73	Картометрический метод	5,00	-
3915	303 023,36	2 215 227,60	Картометрический метод	5,00	-
3916	303 042,67	2 215 241,51	Картометрический метод	5,00	-
3917	303 028,59	2 215 266,12	Картометрический метод	5,00	-
3918	303 018,52	2 215 291,98	Картометрический метод	5,00	-
3919	303 023,94	2 215 294,32	Картометрический метод	5,00	-
3920	303 030,47	2 215 274,26	Картометрический метод	5,00	-
3921	303 033,14	2 215 268,22	Картометрический метод	5,00	-
3907	303 036,13	2 215 259,47	Картометрический метод	5,00	-

Раздел 2

Сведения о местоположении границ объекта

1	2	3	4	5	6
99					
3922	300 173,88	2 215 737,59	Картометрический метод	5,00	-
3923	300 344,08	2 215 100,00	Картометрический метод	5,00	-
3924	300 554,97	2 215 084,88	Картометрический метод	5,00	-
3925	300 552,43	2 215 236,76	Картометрический метод	5,00	-
3926	300 551,50	2 215 284,17	Картометрический метод	5,00	-
3927	300 539,26	2 215 299,18	Картометрический метод	5,00	-
3928	300 510,03	2 215 300,95	Картометрический метод	5,00	-
3929	300 500,23	2 215 301,55	Картометрический метод	5,00	-
3930	300 496,43	2 215 301,73	Картометрический метод	5,00	-
3931	300 507,30	2 215 530,89	Картометрический метод	5,00	-
3932	300 447,64	2 215 525,25	Картометрический метод	5,00	-
3933	300 417,12	2 215 548,83	Картометрический метод	5,00	-
3934	300 402,32	2 215 654,70	Картометрический метод	5,00	-
3935	300 400,48	2 215 667,90	Картометрический метод	5,00	-
3936	300 398,23	2 215 683,99	Картометрический метод	5,00	-
3937	300 391,07	2 215 683,08	Картометрический метод	5,00	-
3938	300 393,71	2 215 668,29	Картометрический метод	5,00	-
3939	300 285,18	2 215 674,50	Картометрический метод	5,00	-
3940	300 284,48	2 215 681,08	Картометрический метод	5,00	-
3941	300 283,95	2 215 686,08	Картометрический метод	5,00	-
3942	300 271,18	2 215 683,46	Картометрический метод	5,00	-
3943	300 267,08	2 215 682,62	Картометрический метод	5,00	-
3944	300 264,69	2 215 684,01	Картометрический метод	5,00	-
3945	300 267,31	2 215 684,35	Картометрический метод	5,00	-
3946	300 277,67	2 215 698,00	Картометрический метод	5,00	-
3947	300 221,63	2 215 720,29	Картометрический метод	5,00	-
3948	300 225,19	2 215 707,31	Картометрический метод	5,00	-
3949	300 211,33	2 215 715,52	Картометрический метод	5,00	-
3922	300 173,88	2 215 737,59	Картометрический метод	5,00	-
100					
3950	300 024,72	2 215 515,11	Картометрический метод	5,00	-
3951	299 995,55	2 215 554,19	Картометрический метод	5,00	-
3952	299 986,50	2 215 568,18	Картометрический метод	5,00	-
3953	299 950,00	2 215 605,56	Картометрический метод	5,00	-
3954	299 919,04	2 215 642,89	Картометрический метод	5,00	-
3955	299 887,40	2 215 675,78	Картометрический метод	5,00	-
3956	299 886,76	2 215 668,42	Картометрический метод	5,00	-
3957	299 814,14	2 215 611,62	Картометрический метод	5,00	-
3958	299 797,31	2 215 598,67	Картометрический метод	5,00	-
3959	299 904,89	2 215 469,84	Картометрический метод	5,00	-
3960	299 917,81	2 215 479,09	Картометрический метод	5,00	-
3961	299 962,86	2 215 460,20	Картометрический метод	5,00	-
3950	300 024,72	2 215 515,11	Картометрический метод	5,00	-
101					
3962	300 159,26	2 222 573,69	Картометрический метод	5,00	-
3963	300 169,95	2 222 601,93	Картометрический метод	5,00	-
3964	300 333,13	2 222 622,58	Картометрический метод	5,00	-
3965	300 348,69	2 222 908,09	Картометрический метод	5,00	-
3966	300 331,28	2 222 912,09	Картометрический метод	5,00	-
3967	300 230,60	2 222 912,34	Картометрический метод	5,00	-
3968	300 223,32	2 222 912,17	Картометрический метод	5,00	-
3969	300 220,51	2 222 993,32	Картометрический метод	5,00	-
3970	300 238,40	2 223 027,20	Картометрический метод	5,00	-
3971	300 032,56	2 223 121,96	Картометрический метод	5,00	-

Раздел 2

Сведения о местоположении границ объекта

1	2	3	4	5	6
3972	299 887,89	2 223 188,55	Картометрический метод	5,00	-
3973	299 874,13	2 223 158,65	Картометрический метод	5,00	-
3974	299 899,09	2 222 853,94	Картометрический метод	5,00	-
3975	299 896,10	2 222 663,15	Картометрический метод	5,00	-
3976	299 894,49	2 222 560,32	Картометрический метод	5,00	-
3977	299 898,42	2 222 562,26	Картометрический метод	5,00	-
3978	299 905,38	2 222 555,08	Картометрический метод	5,00	-
3979	299 899,61	2 222 532,29	Картометрический метод	5,00	-
3980	299 919,11	2 222 550,91	Картометрический метод	5,00	-
3981	299 924,07	2 222 507,74	Картометрический метод	5,00	-
3982	299 925,89	2 222 509,57	Картометрический метод	5,00	-
3983	299 925,30	2 222 517,95	Картометрический метод	5,00	-
3984	299 930,51	2 222 513,34	Картометрический метод	5,00	-
3985	299 930,86	2 222 500,85	Картометрический метод	5,00	-
3986	299 948,74	2 222 482,71	Картометрический метод	5,00	-
3987	299 946,39	2 222 480,19	Картометрический метод	5,00	-
3988	299 969,03	2 222 462,13	Картометрический метод	5,00	-
3989	299 975,95	2 222 476,08	Картометрический метод	5,00	-
3990	300 001,87	2 222 528,55	Картометрический метод	5,00	-
3991	300 006,06	2 222 532,38	Картометрический метод	5,00	-
3992	300 134,41	2 222 570,65	Картометрический метод	5,00	-
3962	300 159,26	2 222 573,69	Картометрический метод	5,00	-
102					
3993	306 204,17	2 215 245,47	Картометрический метод	5,00	-
3994	306 203,95	2 215 244,00	Картометрический метод	5,00	-
3995	306 201,08	2 215 224,04	Картометрический метод	5,00	-
3996	306 199,10	2 215 197,01	Картометрический метод	5,00	-
3997	306 201,49	2 215 196,88	Картометрический метод	5,00	-
3998	306 210,73	2 215 196,03	Картометрический метод	5,00	-
3999	306 214,01	2 215 188,61	Картометрический метод	5,00	-
4000	306 246,47	2 215 183,42	Картометрический метод	5,00	-
4001	306 241,12	2 215 134,01	Картометрический метод	5,00	-
4002	306 235,03	2 215 134,76	Картометрический метод	5,00	-
4003	306 230,24	2 215 084,97	Картометрический метод	5,00	-
4004	306 190,58	2 215 088,64	Картометрический метод	5,00	-
4005	306 187,73	2 215 063,51	Картометрический метод	5,00	-
4006	306 232,83	2 215 057,49	Картометрический метод	5,00	-
4007	306 230,66	2 215 037,45	Картометрический метод	5,00	-
4008	306 223,15	2 214 959,01	Картометрический метод	5,00	-
4009	306 222,03	2 214 928,03	Картометрический метод	5,00	-
4010	306 234,94	2 214 927,04	Картометрический метод	5,00	-
4011	306 231,99	2 214 888,22	Картометрический метод	5,00	-
4012	306 218,24	2 214 889,49	Картометрический метод	5,00	-
4013	306 216,92	2 214 878,09	Картометрический метод	5,00	-
4014	306 256,14	2 214 873,34	Картометрический метод	5,00	-
4015	306 269,50	2 214 871,74	Картометрический метод	5,00	-
4016	306 292,84	2 215 082,20	Картометрический метод	5,00	-
4017	306 302,11	2 215 165,12	Картометрический метод	5,00	-
4018	306 307,78	2 215 212,10	Картометрический метод	5,00	-
3993	306 204,17	2 215 245,47	Картометрический метод	5,00	-
103					
4019	306 566,64	2 213 420,60	Картометрический метод	5,00	-
4020	306 424,17	2 213 328,23	Картометрический метод	5,00	-
4021	306 445,47	2 213 295,77	Картометрический метод	5,00	-
4022	306 618,27	2 213 032,52	Картометрический метод	5,00	-

Раздел 2

Сведения о местоположении границ объекта

1	2	3	4	5	6
4023	306 706,58	2 212 941,31	Картометрический метод	5,00	-
4024	306 729,65	2 212 962,34	Картометрический метод	5,00	-
4025	306 736,69	2 212 967,11	Картометрический метод	5,00	-
4026	306 777,51	2 213 000,19	Картометрический метод	5,00	-
4027	306 796,43	2 213 014,82	Картометрический метод	5,00	-
4028	306 795,45	2 213 016,12	Картометрический метод	5,00	-
4029	306 805,09	2 213 023,42	Картометрический метод	5,00	-
4030	306 730,52	2 213 120,53	Картометрический метод	5,00	-
4031	306 722,17	2 213 114,12	Картометрический метод	5,00	-
4032	306 690,46	2 213 147,79	Картометрический метод	5,00	-
4033	306 679,60	2 213 149,25	Картометрический метод	5,00	-
4034	306 636,95	2 213 198,58	Картометрический метод	5,00	-
4035	306 638,80	2 213 199,65	Картометрический метод	5,00	-
4036	306 644,99	2 213 202,82	Картометрический метод	5,00	-
4037	306 641,77	2 213 206,86	Картометрический метод	5,00	-
4038	306 680,20	2 213 228,94	Картометрический метод	5,00	-
4039	306 623,76	2 213 321,28	Картометрический метод	5,00	-
4019	306 566,64	2 213 420,60	Картометрический метод	5,00	-
104					
4040	307 055,06	2 215 029,20	Картометрический метод	5,00	-
4234	306 886,64	2 215 053,26	Картометрический метод	5,00	-
4233	306 884,37	2 215 037,85	Картометрический метод	5,00	-
4232	306 870,10	2 215 039,60	Картометрический метод	5,00	-
4231	306 868,74	2 215 031,19	Картометрический метод	5,00	-
4230	306 849,81	2 215 035,88	Картометрический метод	5,00	-
4229	306 846,19	2 215 037,84	Картометрический метод	5,00	-
4228	306 850,47	2 215 054,63	Картометрический метод	5,00	-
4227	306 850,96	2 215 056,57	Картометрический метод	5,00	-
4226	306 827,59	2 215 062,65	Картометрический метод	5,00	-
4225	306 825,65	2 215 063,16	Картометрический метод	5,00	-
4224	306 823,20	2 215 063,28	Картометрический метод	5,00	-
4223	306 818,66	2 215 068,17	Картометрический метод	5,00	-
4222	306 812,05	2 215 068,82	Картометрический метод	5,00	-
4221	306 795,36	2 215 070,10	Картометрический метод	5,00	-
4220	306 794,71	2 215 065,14	Картометрический метод	5,00	-
4219	306 789,75	2 215 065,80	Картометрический метод	5,00	-
4218	306 777,34	2 215 059,44	Картометрический метод	5,00	-
4217	306 754,86	2 215 063,70	Картометрический метод	5,00	-
4216	306 753,89	2 215 061,08	Картометрический метод	5,00	-
4215	306 732,30	2 215 068,91	Картометрический метод	5,00	-
4214	306 726,41	2 215 069,82	Картометрический метод	5,00	-
4213	306 722,07	2 215 071,20	Картометрический метод	5,00	-
4212	306 721,67	2 215 070,44	Картометрический метод	5,00	-
4211	306 712,81	2 215 073,75	Картометрический метод	5,00	-
4210	306 706,61	2 215 075,81	Картометрический метод	5,00	-
4209	306 700,69	2 215 077,80	Картометрический метод	5,00	-
4208	306 694,17	2 215 079,99	Картометрический метод	5,00	-
4207	306 692,43	2 215 080,57	Картометрический метод	5,00	-
4206	306 686,71	2 215 082,89	Картометрический метод	5,00	-
4205	306 679,63	2 215 085,23	Картометрический метод	5,00	-
4204	306 672,71	2 215 085,96	Картометрический метод	5,00	-
4203	306 665,33	2 215 087,47	Картометрический метод	5,00	-
4202	306 634,79	2 215 091,19	Картометрический метод	5,00	-
4201	306 623,82	2 215 092,86	Картометрический метод	5,00	-
4200	306 624,39	2 215 109,52	Картометрический метод	5,00	-

Раздел 2

Сведения о местоположении границ объекта

1	2	3	4	5	6
4199	306 596,82	2 215 111,01	Картометрический метод	5,00	-
4198	306 597,48	2 215 118,51	Картометрический метод	5,00	-
4197	306 521,61	2 215 143,21	Картометрический метод	5,00	-
4196	306 490,32	2 215 154,38	Картометрический метод	5,00	-
4195	306 308,03	2 215 212,64	Картометрический метод	5,00	-
4194	306 336,86	2 215 463,82	Картометрический метод	5,00	-
4193	306 118,51	2 215 480,35	Картометрический метод	5,00	-
4192	306 101,64	2 215 280,40	Картометрический метод	5,00	-
4191	306 091,35	2 215 183,70	Картометрический метод	5,00	-
4190	306 079,85	2 215 184,78	Картометрический метод	5,00	-
4189	306 028,54	2 215 189,61	Картометрический метод	5,00	-
4188	306 029,06	2 215 195,36	Картометрический метод	5,00	-
4187	306 027,56	2 215 195,45	Картометрический метод	5,00	-
4186	306 017,75	2 215 196,05	Картометрический метод	5,00	-
4185	306 014,23	2 215 196,27	Картометрический метод	5,00	-
4184	306 014,05	2 215 199,42	Картометрический метод	5,00	-
4183	305 953,91	2 215 206,07	Картометрический метод	5,00	-
4182	305 945,00	2 215 206,99	Картометрический метод	5,00	-
4181	305 951,14	2 215 287,23	Картометрический метод	5,00	-
4180	305 927,50	2 215 319,92	Картометрический метод	5,00	-
4179	305 931,57	2 215 497,53	Картометрический метод	5,00	-
4178	305 847,45	2 215 506,16	Картометрический метод	5,00	-
4177	305 850,21	2 215 516,51	Картометрический метод	5,00	-
4176	305 840,85	2 215 519,08	Картометрический метод	5,00	-
4175	305 847,68	2 215 541,43	Картометрический метод	5,00	-
4174	305 854,95	2 215 565,35	Картометрический метод	5,00	-
4173	305 865,87	2 215 562,04	Картометрический метод	5,00	-
4172	305 868,06	2 215 568,92	Картометрический метод	5,00	-
4171	305 886,88	2 215 567,87	Картометрический метод	5,00	-
4170	305 905,37	2 215 625,48	Картометрический метод	5,00	-
4169	305 920,59	2 215 623,76	Картометрический метод	5,00	-
4168	305 965,11	2 215 618,71	Картометрический метод	5,00	-
4167	305 978,77	2 215 617,16	Картометрический метод	5,00	-
4166	305 951,25	2 215 504,06	Картометрический метод	5,00	-
4165	305 946,09	2 215 487,08	Картометрический метод	5,00	-
4164	305 970,01	2 215 488,10	Картометрический метод	5,00	-
4163	306 009,87	2 215 489,59	Картометрический метод	5,00	-
4162	306 041,53	2 215 487,64	Картометрический метод	5,00	-
4161	306 059,78	2 215 486,52	Картометрический метод	5,00	-
4160	306 073,15	2 215 601,63	Картометрический метод	5,00	-
4159	306 097,50	2 215 778,37	Картометрический метод	5,00	-
4158	306 108,15	2 215 905,92	Картометрический метод	5,00	-
4157	306 102,12	2 215 960,33	Картометрический метод	5,00	-
4156	306 092,53	2 215 959,50	Картометрический метод	5,00	-
4155	306 051,34	2 215 966,75	Картометрический метод	5,00	-
4154	306 050,41	2 215 962,42	Картометрический метод	5,00	-
4153	306 000,83	2 215 973,81	Картометрический метод	5,00	-
4152	306 010,57	2 216 041,77	Картометрический метод	5,00	-
4151	306 073,34	2 216 050,15	Картометрический метод	5,00	-
4150	306 084,76	2 216 053,63	Картометрический метод	5,00	-
4149	306 089,53	2 216 018,40	Картометрический метод	5,00	-
4148	306 105,61	2 216 021,11	Картометрический метод	5,00	-
4147	306 106,94	2 216 020,96	Картометрический метод	5,00	-
4146	306 132,94	2 216 017,92	Картометрический метод	5,00	-
4145	306 155,05	2 216 012,80	Картометрический метод	5,00	-

Раздел 2

Сведения о местоположении границ объекта

1	2	3	4	5	6
4144	306 163,66	2 216 005,18	Картометрический метод	5,00	-
4143	306 184,27	2 215 998,62	Картометрический метод	5,00	-
4142	306 194,61	2 215 988,79	Картометрический метод	5,00	-
4141	306 192,87	2 215 984,50	Картометрический метод	5,00	-
4140	306 205,81	2 215 978,14	Картометрический метод	5,00	-
4139	306 211,44	2 215 972,78	Картометрический метод	5,00	-
4138	306 241,46	2 215 970,63	Картометрический метод	5,00	-
4137	306 240,19	2 215 951,18	Картометрический метод	5,00	-
4136	306 269,90	2 215 947,82	Картометрический метод	5,00	-
4135	306 273,36	2 215 945,53	Картометрический метод	5,00	-
4134	306 278,32	2 215 942,24	Картометрический метод	5,00	-
4133	306 278,35	2 215 937,35	Картометрический метод	5,00	-
4132	306 320,64	2 215 914,59	Картометрический метод	5,00	-
4131	306 328,18	2 215 910,91	Картометрический метод	5,00	-
4130	306 344,51	2 215 950,50	Картометрический метод	5,00	-
4129	306 362,58	2 215 941,72	Картометрический метод	5,00	-
4128	306 374,91	2 215 937,24	Картометрический метод	5,00	-
4127	306 431,80	2 215 914,90	Картометрический метод	5,00	-
4126	306 436,90	2 215 927,50	Картометрический метод	5,00	-
4125	306 439,03	2 215 936,75	Картометрический метод	5,00	-
4124	306 445,18	2 215 934,50	Картометрический метод	5,00	-
4123	306 460,67	2 215 927,93	Картометрический метод	5,00	-
4122	306 464,02	2 215 936,72	Картометрический метод	5,00	-
4121	306 523,71	2 215 911,32	Картометрический метод	5,00	-
4120	306 558,45	2 215 914,67	Картометрический метод	5,00	-
4119	306 597,74	2 215 901,50	Картометрический метод	5,00	-
4118	306 630,55	2 215 889,06	Картометрический метод	5,00	-
4117	306 644,39	2 215 928,02	Картометрический метод	5,00	-
4116	306 651,76	2 215 947,22	Картометрический метод	5,00	-
4115	306 623,82	2 215 959,25	Картометрический метод	5,00	-
4114	306 662,68	2 216 054,04	Картометрический метод	5,00	-
4113	306 678,34	2 216 093,56	Картометрический метод	5,00	-
4112	306 738,01	2 216 074,36	Картометрический метод	5,00	-
4111	306 738,50	2 216 075,95	Картометрический метод	5,00	-
4110	306 740,82	2 216 084,33	Картометрический метод	5,00	-
4109	306 742,31	2 216 083,94	Картометрический метод	5,00	-
4108	306 755,34	2 216 126,70	Картометрический метод	5,00	-
4107	306 760,93	2 216 127,69	Картометрический метод	5,00	-
4106	306 764,20	2 216 150,12	Картометрический метод	5,00	-
4105	306 783,33	2 216 149,24	Картометрический метод	5,00	-
4104	306 787,25	2 216 151,76	Картометрический метод	5,00	-
4103	306 790,94	2 216 151,49	Картометрический метод	5,00	-
4102	306 790,80	2 216 158,27	Картометрический метод	5,00	-
4101	306 805,58	2 216 157,66	Картометрический метод	5,00	-
4100	306 805,69	2 216 160,11	Картометрический метод	5,00	-
4099	306 807,82	2 216 160,05	Картометрический метод	5,00	-
4098	306 808,84	2 216 175,24	Картометрический метод	5,00	-
4097	306 812,21	2 216 195,10	Картометрический метод	5,00	-
4096	306 812,92	2 216 197,60	Картометрический метод	5,00	-
4095	306 814,58	2 216 216,15	Картометрический метод	5,00	-
4094	306 810,36	2 216 219,35	Картометрический метод	5,00	-
4093	306 815,05	2 216 261,87	Картометрический метод	5,00	-
4092	306 820,92	2 216 261,19	Картометрический метод	5,00	-
4091	306 822,95	2 216 278,63	Картометрический метод	5,00	-
4090	306 825,58	2 216 278,66	Картометрический метод	5,00	-

Раздел 2

Сведения о местоположении границ объекта

1	2	3	4	5	6
4089	306 835,21	2 216 274,58	Картометрический метод	5,00	-
4088	306 848,01	2 216 276,43	Картометрический метод	5,00	-
4087	306 883,48	2 216 290,74	Картометрический метод	5,00	-
4086	306 894,89	2 216 297,27	Картометрический метод	5,00	-
4085	306 888,23	2 216 315,76	Картометрический метод	5,00	-
4084	306 889,45	2 216 318,13	Картометрический метод	5,00	-
4083	306 893,89	2 216 320,32	Картометрический метод	5,00	-
4082	306 913,48	2 216 327,99	Картометрический метод	5,00	-
4081	306 895,00	2 216 376,74	Картометрический метод	5,00	-
4080	306 914,61	2 216 383,85	Картометрический метод	5,00	-
4079	306 926,87	2 216 350,07	Картометрический метод	5,00	-
4078	306 943,32	2 216 356,58	Картометрический метод	5,00	-
4077	306 945,61	2 216 350,82	Картометрический метод	5,00	-
4076	306 945,98	2 216 349,88	Картометрический метод	5,00	-
4075	306 965,44	2 216 358,20	Картометрический метод	5,00	-
4074	306 966,76	2 216 354,68	Картометрический метод	5,00	-
4073	306 970,40	2 216 352,27	Картометрический метод	5,00	-
4072	307 001,41	2 216 263,58	Картометрический метод	5,00	-
4071	307 016,34	2 216 235,31	Картометрический метод	5,00	-
4070	307 015,23	2 216 229,13	Картометрический метод	5,00	-
4069	307 033,62	2 216 167,68	Картометрический метод	5,00	-
4068	307 033,74	2 216 159,84	Картометрический метод	5,00	-
4067	307 051,17	2 216 110,31	Картометрический метод	5,00	-
4066	307 045,34	2 216 108,08	Картометрический метод	5,00	-
4065	307 043,71	2 216 105,37	Картометрический метод	5,00	-
4064	307 040,36	2 216 100,24	Картометрический метод	5,00	-
4063	307 037,96	2 216 097,07	Картометрический метод	5,00	-
4062	307 045,94	2 216 093,32	Картометрический метод	5,00	-
4061	307 033,80	2 216 070,38	Картометрический метод	5,00	-
4060	307 036,81	2 216 068,04	Картометрический метод	5,00	-
4059	307 033,72	2 216 062,18	Картометрический метод	5,00	-
4058	307 008,72	2 216 049,73	Картометрический метод	5,00	-
4057	306 982,85	2 216 036,84	Картометрический метод	5,00	-
4056	306 981,40	2 216 035,87	Картометрический метод	5,00	-
4055	306 973,62	2 216 037,11	Картометрический метод	5,00	-
4054	307 006,98	2 215 933,36	Картометрический метод	5,00	-
4053	306 976,15	2 215 929,03	Картометрический метод	5,00	-
4052	306 973,98	2 215 916,14	Картометрический метод	5,00	-
4051	306 972,39	2 215 910,58	Картометрический метод	5,00	-
4050	306 969,93	2 215 904,42	Картометрический метод	5,00	-
4049	306 968,22	2 215 900,12	Картометрический метод	5,00	-
4048	306 957,57	2 215 904,19	Картометрический метод	5,00	-
4047	306 948,69	2 215 881,61	Картометрический метод	5,00	-
4046	306 932,80	2 215 836,82	Картометрический метод	5,00	-
4045	307 145,67	2 215 745,71	Картометрический метод	5,00	-
4044	307 138,15	2 215 726,88	Картометрический метод	5,00	-
4043	307 126,23	2 215 674,23	Картометрический метод	5,00	-
4042	307 125,58	2 215 672,13	Картометрический метод	5,00	-
4041	307 015,07	2 215 693,43	Картометрический метод	5,00	-
4040	307 055,06	2 215 029,20	Картометрический метод	5,00	-
Вырез 1 из 1					
4235	306 893,19	2 216 033,05	Картометрический метод	5,00	-
4236	306 860,63	2 215 951,15	Картометрический метод	5,00	-
4237	306 855,56	2 215 953,36	Картометрический метод	5,00	-
4238	306 796,24	2 215 979,27	Картометрический метод	5,00	-

Раздел 2

Сведения о местоположении границ объекта

1	2	3	4	5	6
4239	306 798,25	2 215 984,49	Картометрический метод	5,00	-
4240	306 793,61	2 215 986,24	Картометрический метод	5,00	-
4241	306 792,12	2 215 986,81	Картометрический метод	5,00	-
4242	306 787,76	2 215 988,69	Картометрический метод	5,00	-
4243	306 786,83	2 215 989,08	Картометрический метод	5,00	-
4244	306 786,30	2 215 987,67	Картометрический метод	5,00	-
4245	306 779,78	2 215 990,36	Картометрический метод	5,00	-
4246	306 731,44	2 216 010,34	Картометрический метод	5,00	-
4247	306 727,17	2 216 000,33	Картометрический метод	5,00	-
4248	306 719,02	2 216 003,57	Картометрический метод	5,00	-
4249	306 740,06	2 216 056,43	Картометрический метод	5,00	-
4250	306 745,29	2 216 057,20	Картометрический метод	5,00	-
4251	306 748,55	2 216 056,56	Картометрический метод	5,00	-
4252	306 752,69	2 216 063,68	Картометрический метод	5,00	-
4253	306 897,20	2 216 043,21	Картометрический метод	5,00	-
4235	306 893,19	2 216 033,05	Картометрический метод	5,00	-
106					
4254	307 160,52	2 215 044,10	Картометрический метод	5,00	-
4255	307 055,44	2 215 022,88	Картометрический метод	5,00	-
4256	307 054,47	2 215 023,06	Картометрический метод	5,00	-
4257	307 040,74	2 214 933,20	Картометрический метод	5,00	-
4258	307 034,91	2 214 895,00	Картометрический метод	5,00	-
4259	307 209,36	2 214 861,11	Картометрический метод	5,00	-
4260	307 233,07	2 214 856,18	Картометрический метод	5,00	-
4261	307 244,05	2 214 986,37	Картометрический метод	5,00	-
4262	307 243,52	2 215 060,25	Картометрический метод	5,00	-
4263	307 234,43	2 215 058,48	Картометрический метод	5,00	-
4264	307 177,54	2 215 047,41	Картометрический метод	5,00	-
4254	307 160,52	2 215 044,10	Картометрический метод	5,00	-
107					
4265	304 076,48	2 213 282,61	Картометрический метод	5,00	-
4266	304 049,61	2 213 320,76	Картометрический метод	5,00	-
4267	304 041,41	2 213 314,64	Картометрический метод	5,00	-
4268	304 043,12	2 213 311,88	Картометрический метод	5,00	-
4269	304 042,18	2 213 311,37	Картометрический метод	5,00	-
4270	304 042,88	2 213 309,41	Картометрический метод	5,00	-
4271	304 034,85	2 213 305,28	Картометрический метод	5,00	-
4272	304 035,57	2 213 303,41	Картометрический метод	5,00	-
4273	304 024,98	2 213 297,60	Картометрический метод	5,00	-
4274	304 024,29	2 213 298,60	Картометрический метод	5,00	-
4275	304 020,83	2 213 296,63	Картометрический метод	5,00	-
4276	304 022,45	2 213 294,31	Картометрический метод	5,00	-
4277	304 004,95	2 213 282,58	Картометрический метод	5,00	-
4278	304 027,45	2 213 244,83	Картометрический метод	5,00	-
4279	303 999,10	2 213 224,46	Картометрический метод	5,00	-
4280	304 005,55	2 213 215,41	Картометрический метод	5,00	-
4281	304 009,03	2 213 213,51	Картометрический метод	5,00	-
4282	304 043,75	2 213 238,86	Картометрический метод	5,00	-
4283	304 054,96	2 213 224,02	Картометрический метод	5,00	-
4284	304 059,27	2 213 223,67	Картометрический метод	5,00	-
4285	304 088,37	2 213 245,87	Картометрический метод	5,00	-
4286	304 067,28	2 213 275,80	Картометрический метод	5,00	-
4265	304 076,48	2 213 282,61	Картометрический метод	5,00	-
108					
4287	301 662,85	2 217 241,09	Картометрический метод	5,00	-



Масштаб 1:1 000

Используемые условные знаки и обозначения:

- Границы объекта
- Характерная точка объекта
- Границы населенного пункта, сведения о которой внесены в ЕГРН
- 37104-4-01 - Номер границы населенного пункта, муниципального образования, сведения о которой внесены в ЕГРН
- 37104-4-01 - Границы кадастрового квартала, сведения о которой внесены в ЕГРН
- 37104-4-01 - Номер кадастрового квартала
- 37104-4-01 - Границы кадастрового квартала, сведения о которой внесены в ЕГРН
- 37104-4-01 - Номер земельного участка, сведения о котором внесены в ЕГРН

После: _____ Дата « 13 » сентября 20 22 г.

Место для оттиска печати (при наличии) лица, составившего описание местоположения границ объекта






Масштаб 1:1 000

Используемые условные знаки и обозначения:

- Границы объекта
- Характерная точка объекта
- Границы населенного пункта, сведения о которой внесены в ЕГРН
- Номер границы населенного пункта, муниципального образования, сведения о которой внесены в ЕГРН
- Границы кадастрового квартала, сведения о которой внесены в ЕГРН
- Номер кадастрового квартала
- Границы земельного участка, сведения о которой внесены в ЕГРН
- Номер земельного участка, сведения о котором внесены в ЕГРН

Подпись _____ Дата « 13 » сентября 20 22 г.

Место для оттиска печати (при наличии) лица, составившего описание местоположения границ объекта






Масштаб 1:1 000

Используемые условные знаки и обозначения:

- Границы объекта
- Характерная точка объекта
- Границы населенного пункта, сведения о которой внесены в ЕГРН
- Номер границы населенного пункта, муниципального образования, сведения о которой внесены в ЕГРН
- Границы кадастрового квартала, сведения о которой внесены в ЕГРН
- Номер кадастрового квартала
- Границы земельного участка, сведения о которой внесены в ЕГРН
- Номер земельного участка, сведения о котором внесены в ЕГРН

После _____ Дата « 13 » сентября 20 22 г.

Место для отиска печати (при наличии) лица, составившего описание местоположения границ объекта






Масштаб 1:1 000

Используемые условные знаки и обозначения:

- Границы объекта
- Характерная точка объекта
- Границы населенного пункта, сведения о которой внесены в ЕГРН
- Номер границ населенного пункта, муниципального образования, сведения о которой внесены в ЕГРН
- Границы кадастрового квартала, сведения о которой внесены в ЕГРН
- Номер кадастрового квартала
- Границы земельного участка, сведения о которой внесены в ЕГРН
- Номер земельного участка, сведения о котором внесены в ЕГРН

После: _____ Дата « 13 » сентября 20 22 г.

Место для отрыва печати (при наличии) лица, составившего описание местоположения границ объекта





Масштаб 1:1 000

Используемые условные знаки и обозначения:

- Граница объекта
- Характерная точка объекта
- Граница населенного пункта, сведения о которой внесены в ЕГРН
- Номер границы населенного пункта, муниципального образования, сведения о которой внесены в ЕГРН
- Граница кадастрового квартала, сведения о которой внесены в ЕГРН
- Номер кадастрового квартала
- Граница земельного участка, сведения о которой внесены в ЕГРН
- Номер земельного участка, сведения о котором внесены в ЕГРН

После: _____ Дата « 13 » сентября 20 22 г.

Место для отбора печати (при наличии) лица, составившего описание местоположения границ объекта






Масштаб 1:1 000

Используемые условные знаки и обозначения:

- Границы объекта
- Характерная точка объекта
- Границы населенного пункта, сведения о которой внесены в ЕГРН
- 372404002 - Номер границ населенного пункта, муниципального образования, сведения о которой внесены в ЕГРН
- 372404001 - Границы кадастрового квартала, сведения о которой внесены в ЕГРН
- 372404001 - Номер кадастрового квартала
- 372404001 - Границы земельного участка, сведения о которой внесены в ЕГРН
- 372404001 - Номер земельного участка, сведения о котором внесены в ЕГРН

После: _____ Дата « 13 » сентября 20 22 г.

Место для отрыва печати (при наличии) лица, составившего описание местоположения границ объекта






Масштаб 1:1 000

Используемые условные знаки и обозначения:

- Граница объекта
- Характерная точка объекта
- Граница населенного пункта, сведения о которой внесены в ЕГРН
- Номер границы населенного пункта, муниципального образования, сведения о которой внесены в ЕГРН
- Граница кадастрового квартала, сведения о которой внесены в ЕГРН
- Номер кадастрового квартала
- Граница земельного участка, сведения о которой внесены в ЕГРН
- Номер земельного участка, сведения о котором внесены в ЕГРН

После « 13 » сентября 20 22 г.

Место для подписей (оригиналы) лиц, составивших описание местоположения границ объекта






Масштаб 1:1 000

Используемые условные знаки и обозначения:

- Границы объекта
- Характерная точка объекта
- Границы населенного пункта, сведения о которой внесены в ЕГРН
- 37104-4-01 - Номер границы населенного пункта, муниципального образования, сведения о которой внесены в ЕГРН
- 37104-4-01 - Границы кадастрового квартала, сведения о которой внесены в ЕГРН
- 37104-4-01 - Номер кадастрового квартала
- 37104-4-01 - Границы кадастрового участка, сведения о которой внесены в ЕГРН
- 37104-4-01 - Номер земельного участка, сведения о котором внесены в ЕГРН

Послать: _____ Дата « 13 » сентября 20 22 г.

Место для отпечатка (при наличии) лица, составившего описание местоположения границ объекта






Масштаб 1:1 000

Используемые условные знаки и обозначения:

- Граница объекта
- Характерная точка объекта
- Граница населенного пункта, сведения о которой внесены в ЕГРН
- Номер границы населенного пункта, муниципального образования, сведения о которой внесены в ЕГРН
- Граница кадастрового квартала, сведения о которой внесены в ЕГРН
- Номер кадастрового квартала
- Граница земельного участка, сведения о которой внесены в ЕГРН
- Номер земельного участка, сведения о котором внесены в ЕГРН

Постановление от 13 сентября 2022 г.

Место для оттиска печати (при наличии) лица, составившего описание местоположения границ объекта






Масштаб 1:1 000

Используемые условные знаки и обозначения:

- Граница объекта
- Характерная точка объекта
- Границы населенного пункта, сведения о которой внесены в ЕГРН
- Номер границы населенного пункта, муниципального образования, сведения о которой внесены в ЕГРН
- Границы кадастрового квартала, сведения о которой внесены в ЕГРН
- Номер кадастрового квартала
- Границы земельного участка, сведения о которой внесены в ЕГРН
- Номер земельного участка, сведения о котором внесены в ЕГРН

После: _____ Дата « 13 » сентября 20 22 г.

Место для печати (или подписи) лица, составившего описание местоположения границ объекта






Масштаб 1:1 000

Используемые условные знаки и обозначения:

- Границы объекта
- Характерная точка объекта
- Границы населенного пункта, сведения о которой внесены в ЕГРН
- 37-24/020074 - Номер границы населенного пункта, муниципального образования, сведения о которой внесены в ЕГРН
- 37-24/020074 - Границы кадастрового квартала, сведения о которой внесены в ЕГРН
- 37-24/020074 - Номер кадастрового квартала
- 37-24/020074 - Границы земельного участка, сведения о которой внесены в ЕГРН
- 37-24/020074 - Номер земельного участка, сведения о котором внесены в ЕГРН

Поставлено: _____ Дата « 13 » сентября 20 22 г.

Место для отвода печати (подписи) лица, составившего описание местоположения границ объекта





Масштаб 1:1 000

Используемые условные знаки и обозначения:

- Границы объекта
- Характерная точка объекта
- Границы населенного пункта, сведения о которой внесены в ЕГРН
- Номер границы населенного пункта, муниципального образования, сведения о которой внесены в ЕГРН
- Границы кадастрового квартала, сведения о которой внесены в ЕГРН
- Номер кадастрового квартала
- Границы кадастрового участка, сведения о которой внесены в ЕГРН
- Номер кадастрового участка, сведения о котором внесены в ЕГРН
- Границы земельного участка, сведения о котором внесены в ЕГРН
- Номер земельного участка, сведения о котором внесены в ЕГРН

После: _____ Дата « 13 » сентября 20 22 г.

Место для отрыва печати (при наличии) лица, составившего описание местоположения границ объекта






Масштаб 1:1 000

Используемые условные знаки и обозначения:

- Границы объекта
- Характерная точка объекта
- Границы населенного пункта, сведения о которой внесены в ЕГРН
- Номер границы населенного пункта, муниципального образования, сведения о которой внесены в ЕГРН
- Границы кадастрового квартала, сведения о которой внесены в ЕГРН
- Номер кадастрового квартала
- Границы кадастрового участка, сведения о которой внесены в ЕГРН
- Номер земельного участка, сведения о котором внесены в ЕГРН

После: _____ Дата « 13 » сентября 20 22 г.

Место для оттиска печати (при наличии) лица, составившего описание местоположения границ объекта






Масштаб 1:1 000

Используемые условные знаки и обозначения:

- Границы объекта
- Характерная точка объекта
- Границы населенного пункта, сведения о которой внесены в ЕГРН
- Номер границы населенного пункта, муниципального образования, сведения о которой внесены в ЕГРН
- Границы кадастрового квартала, сведения о которой внесены в ЕГРН
- Номер кадастрового квартала
- Границы земельного участка, сведения о которой внесены в ЕГРН
- Номер земельного участка, сведения о котором внесены в ЕГРН

Послать Место для отправки (при наличии) лица, составившего описание местоположения границ объекта

Дата « 13 » сентября 20 22 г.






Масштаб 1:1 000

Используемые условные знаки и обозначения:

- Граница объекта
- Характерная точка объекта
- Граница населенного пункта, сведения о которой внесены в ЕГРН
- Номер границы населенного пункта, муниципального образования, сведения о которой внесены в ЕГРН
- Граница кадастрового квартала, сведения о которой внесены в ЕГРН
- Номер кадастрового квартала
- Граница земельного участка, сведения о которой внесены в ЕГРН
- Номер земельного участка, сведения о котором внесены в ЕГРН

После: _____ Дата « 13 » сентября 20 22 г.

Место для оттиска печати (при наличии) лица, составившего описание местоположения границ объекта






Масштаб 1:1 000

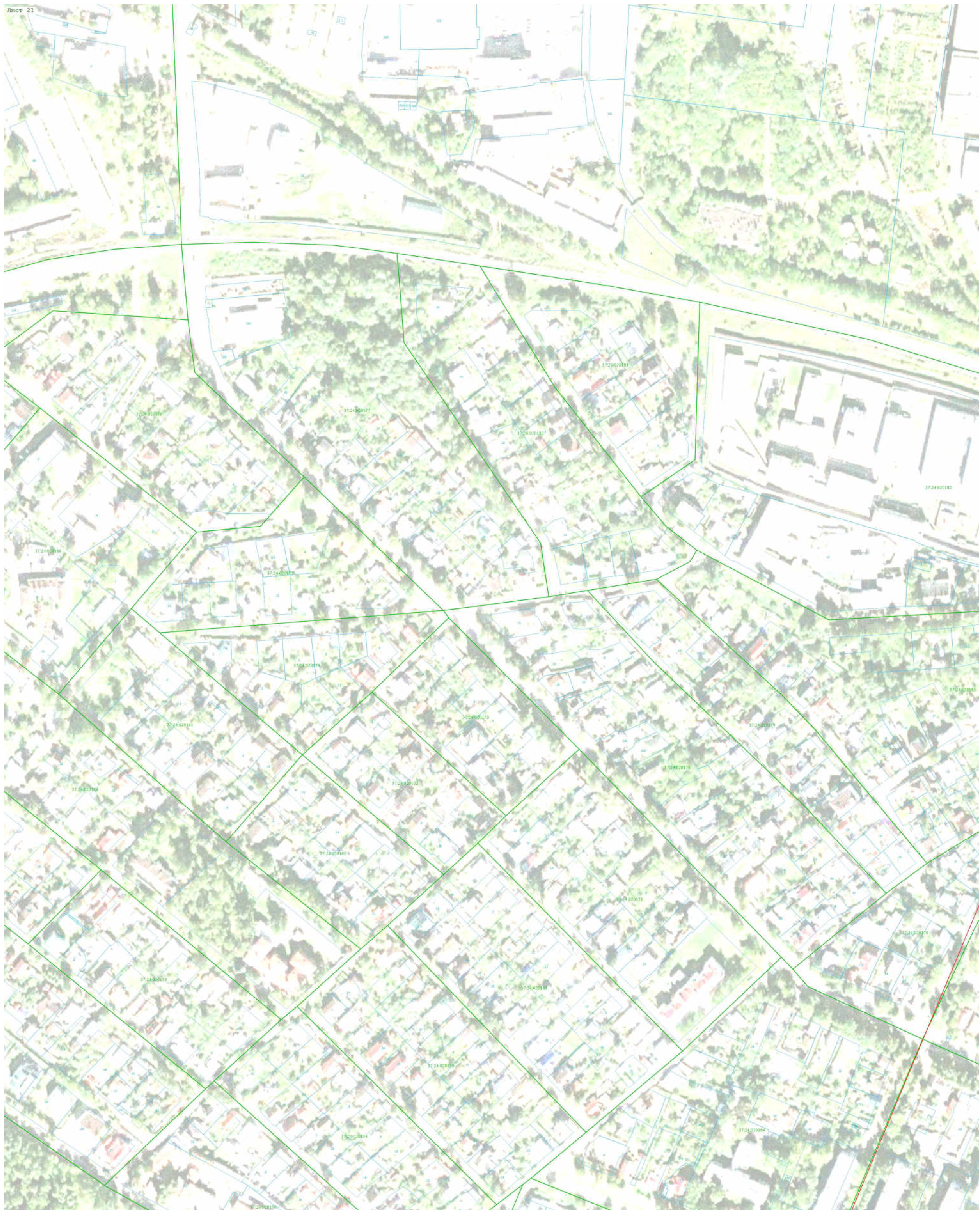
Используемые условные знаки и обозначения:

- Границы объекта
- Характерная точка объекта
- Границы населенного пункта, сведения о которой внесены в ЕГРН
- Номер границы населенного пункта, муниципального образования, сведения о которой внесены в ЕГРН
- Границы кадастрового квартала, сведения о которой внесены в ЕГРН
- Номер кадастрового квартала
- Номер кадастрового квартала, сведения о которой внесены в ЕГРН
- Номер земельного участка, сведения о котором внесены в ЕГРН

Посетил: _____ Дата « 13 » сентября 20 22 г.

Место для оттисков печати (при наличии) лица, составившего описание местоположения границ объекта






Масштаб 1:1 000

Используемые условные знаки и обозначения:

- Границы объекта
- Характерная точка объекта
- Границы населенного пункта, сведения о которой внесены в ЕГРН
- 37-24/020116 - Номер границ населенного пункта, муниципального образования, сведения о которой внесены в ЕГРН
- 37-24/020117 - Границы кадастрового квартала, сведения о которой внесены в ЕГРН
- 37-24/020118 - Номер кадастрового квартала
- 37-24/020119 - Границы кадастрового квартала, сведения о которой внесены в ЕГРН
- 37-24/020120 - Номер земельного участка, сведения о котором внесены в ЕГРН

Посетить  Дата « 13 » сентября 20 22 г.

Место для отрыва листа (при наличии) листа, составившего описание местоположения границ объекта




Масштаб 1:1 000

Используемые условные знаки и обозначения:

- Границы объекта
- Характерная точка объекта
- Границы населенного пункта, сведения о которой внесены в ЕГРН
- Номер границы населенного пункта, муниципального образования, сведения о которой внесены в ЕГРН
- Границы кадастрового квартала, сведения о которой внесены в ЕГРН
- Номер кадастрового квартала
- Границы земельного участка, сведения о которой внесены в ЕГРН
- Номер земельного участка, сведения о котором внесены в ЕГРН

После: _____ Дата « 13 » сентября 20 22 г.

Место для подписей (прямой или обратный) лица, составившего описание местоположения границ объекта






Масштаб 1:1 000

Используемые условные знаки и обозначения:

- Границы объекта
- Характерная точка объекта
- Границы населенного пункта, сведения о которой внесены в ЕГРН
- Номер границы населенного пункта, муниципального образования, сведения о которой внесены в ЕГРН
- Границы кадастрового квартала, сведения о которой внесены в ЕГРН
- Номер кадастрового квартала
- Границы земельного участка, сведения о которой внесены в ЕГРН
- Номер земельного участка, сведения о котором внесены в ЕГРН

После: _____ Дата « 13 » сентября 20 22 г.

Место для оттиска печати (при наличии) лица, составившего описание местоположения границ объекта






Масштаб 1:1 000

Используемые условные знаки и обозначения:

- Границы объекта
- Характерная точка объекта
- Границы населенного пункта, сведения о которой внесены в ЕГРН
- Номер границы населенного пункта, муниципального образования, сведения о которой внесены в ЕГРН
- Границы кадастрового квартала, сведения о которой внесены в ЕГРН
- Номер кадастрового квартала
- Границы земельного участка, сведения о которой внесены в ЕГРН
- Номер земельного участка, сведения о котором внесены в ЕГРН

Подпись: _____ Дата « 13 » сентября 20 22 г.

Место для отрыва печати (при наличии) лица, составившего описание местоположения границ объекта






Масштаб 1:1 000

Используемые условные знаки и обозначения:

- Границы объекта
- Характерная точка объекта
- Границы населенного пункта, сведения о которой внесены в ЕГРН
- Номер границы населенного пункта, муниципального образования, сведения о которой внесены в ЕГРН
- Границы кадастрового квартала, сведения о которой внесены в ЕГРН
- Номер кадастрового квартала
- Границы земельного участка, сведения о которой внесены в ЕГРН
- Номер земельного участка, сведения о котором внесены в ЕГРН

После _____ Дата « 13 » сентября 20 22 г.

Место для отоса печати (при наличии) лица, составившего описание местоположения границ объекта






Масштаб 1:1 000

Используемые условные знаки и обозначения:

- Граница объекта
- Характерная точка объекта
- Граница населенного пункта, сведения о которой внесены в ЕГРН
- Номер границы населенного пункта, муниципального образования, сведения о которой внесены в ЕГРН
- Граница кадастрового квартала, сведения о которой внесены в ЕГРН
- Номер кадастрового квартала
- Граница земельного участка, сведения о которой внесены в ЕГРН
- Номер земельного участка, сведения о котором внесены в ЕГРН

После: _____ Дата « 13 » сентября 20 22 г.

Место для отрыва печати (подписи) лица, составившего описание местоположения границ объекта





Масштаб 1:1 000

Используемые условные знаки и обозначения:

- Границы объекта
- Характерная точка объекта
- Границы населенного пункта, сведения о которой внесены в ЕГРН
- Номер границы населенного пункта, муниципального образования, сведения о которой внесены в ЕГРН
- Границы кадастрового квартала, сведения о которой внесены в ЕГРН
- Номер кадастрового квартала
- Границы земельного участка, сведения о которой внесены в ЕГРН
- Номер земельного участка, сведения о котором внесены в ЕГРН

Подпись: _____ Дата « 13 » сентября 20 22 г.

Место для отграсули (прислать) лица, составившего описание местоположения границ объекта






Масштаб 1:1 000

Используемые условные знаки и обозначения:

- Граница объекта
- Характерная точка объекта
- Граница населенного пункта, сведения о которой внесены в ЕГРН
- Номер границы населенного пункта, муниципального образования, сведения о которой внесены в ЕГРН
- Граница кадастрового квартала, сведения о которой внесены в ЕГРН
- Номер кадастрового квартала
- Граница земельного участка, сведения о которой внесены в ЕГРН
- Номер земельного участка, сведения о котором внесены в ЕГРН

После: _____ Дата « 13 » сентября 20 22 г.

Место для отсканированных (при наличии) лиц, составивших описание местоположения границ объекта





Масштаб 1:1 000

Используемые условные знаки и обозначения:

- Границы объекта
- Характерная точка объекта
- Границы населенного пункта, сведения о которой внесены в ЕГРН
- Номер границы населенного пункта, муниципального образования, сведения о которой внесены в ЕГРН
- Границы кадастрового квартала, сведения о которой внесены в ЕГРН
- Номер кадастрового квартала
- Границы кадастрового участка, сведения о которой внесены в ЕГРН
- Номер кадастрового участка, сведения о котором внесены в ЕГРН
- Номер земельного участка, сведения о котором внесены в ЕГРН

После: _____ Дата « 13 » сентября 20 22 г.

Место для оттиска печати (при наличии) лица, составившего описание местоположения границ объекта






Масштаб 1:1 000

Используемые условные знаки и обозначения:

- Границы объекта
- Характерная точка объекта
- Границы населенного пункта, сведения о которой внесены в ЕГРН
- Номер границ населенного пункта, муниципального образования, сведения о которой внесены в ЕГРН
- Границы кадастрового квартала, сведения о которой внесены в ЕГРН
- Номер кадастрового квартала
- Границы земельного участка, сведения о которой внесены в ЕГРН
- Номер земельного участка, сведения о котором внесены в ЕГРН

Постановление от 13 сентября 2022 г.

Место для отложения (при наличии) лица, составившего описание местоположения границ объекта






Масштаб 1:1 000

Используемые условные знаки и обозначения:

- Границы объекта
- Характерная точка объекта
- Границы населенного пункта, сведения о которой внесены в ЕГРН
- Номер границы населенного пункта, муниципального образования, сведения о которой внесены в ЕГРН
- Границы кадастрового квартала, сведения о которой внесены в ЕГРН
- Номер кадастрового квартала
- Границы земельного участка, сведения о которой внесены в ЕГРН
- Номер земельного участка, сведения о котором внесены в ЕГРН

Постпись _____ Дата « 13 » сентября 20 22 г.

Место для подписи и печати лица, составившего описание местоположения границ объекта





Масштаб 1:1 000

Используемые условные знаки и обозначения:

- Границы объекта
- Характерная точка объекта
- Границы населенного пункта, сведения о которой внесены в ЕГРН
- Номер границы населенного пункта, муниципального образования, сведения о которой внесены в ЕГРН
- Границы кадастрового квартала, сведения о которой внесены в ЕГРН
- Границы квартального двора
- Границы земельного участка, сведения о которой внесены в ЕГРН
- Номер земельного участка, сведения о котором внесены в ЕГРН

Постановление от « 13 » сентября 20 22 г.

Место для подписей (подписи) лица, составившего описание местоположения границ объекта






Масштаб 1:1 000

Используемые условные знаки и обозначения:

- Границы объекта
- Характерная точка объекта
- Границы населенного пункта, сведения о которой внесены в ЕГРН
- Номер границы населенного пункта, муниципального образования, сведения о которой внесены в ЕГРН
- Границы кадастрового квартала, сведения о которой внесены в ЕГРН
- Номер кадастрового квартала
- Границы административного объекта, сведения о которой внесены в ЕГРН
- Номер земельного участка, сведения о котором внесены в ЕГРН

Поставлено: _____ Дата « 13 » сентября 20 22 г.

Место для отбора печати (при наличии) лица, составившего описание местоположения границ объекта





Масштаб 1:1 000

Используемые условные знаки и обозначения:

- Границы объекта
- Характерная точка объекта
- Границы населенного пункта, сведения о которой внесены в ЕГРН
- Номер границы населенного пункта, муниципального образования, сведения о которой внесены в ЕГРН
- Границы кадастрового квартала, сведения о которой внесены в ЕГРН
- Номер кадастрового квартала
- Номер земельного участка, сведения о которой внесены в ЕГРН
- Номер земельного участка, сведения о котором внесены в ЕГРН

Подпись _____ Дата « 13 » сентября 20 22 г.

Место для печати (подпись) лица, составившего описание местоположения границ объекта





Масштаб 1:1 000

Используемые условные знаки и обозначения:

- Граница объекта
- Характерная точка объекта
- Граница населенного пункта, сведения о которой внесены в ЕГРН
- Номер границы населенного пункта, муниципального образования, сведения о которой внесены в ЕГРН
- Граница кадастрового квартала, сведения о которой внесены в ЕГРН
- Номер кадастрового квартала
- Граница земельного участка, сведения о которой внесены в ЕГРН
- Номер земельного участка, сведения о котором внесены в ЕГРН

После: _____ Дата « 13 » сентября 20 22 г.

Место для отсюда печати (при наличии) лица, составившего описание местоположения границ объекта





Масштаб 1:1 000

Используемые условные знаки и обозначения:

- Граница объекта
- Характерная точка объекта
- Граница населенного пункта, сведения о которой внесены в ЕГРН
- Номер границы населенного пункта, муниципального образования, сведения о которой внесены в ЕГРН
- Граница кадастрового квартала, сведения о которой внесены в ЕГРН
- Номер кадастрового квартала
- Граница земельного участка, сведения о которой внесены в ЕГРН
- Номер земельного участка, сведения о котором внесены в ЕГРН

Подпись _____ Дата « 13 » сентября 20 22 г.

Место для отосканированной печати (подписи) лица, составившего описание местоположения границ объекта






Масштаб 1:1 000

Используемые условные знаки и обозначения:

- Границы объекта
- Характерная точка объекта
- Границы населенного пункта, сведения о которой внесены в ЕГРН
- Номер границы населенного пункта, муниципального образования, сведения о которой внесены в ЕГРН
- Границы кадастрового квартала, сведения о которой внесены в ЕГРН
- Номер кадастрового квартала
- Границы земельного участка, сведения о которой внесены в ЕГРН
- Номер земельного участка, сведения о котором внесены в ЕГРН

После: _____ Дата « 13 » сентября 20 22 г.

Место для отрисовки (присвоения) лица, составившего описание местоположения границ объекта






Масштаб 1:1 000

Используемые условные знаки и обозначения:

- Границы объекта
- Характерная точка объекта
- Границы населенного пункта, сведения о которой внесены в ЕГРН
- Номер границы населенного пункта, муниципального образования, сведения о которой внесены в ЕГРН
- Границы кадастрового квартала, сведения о которой внесены в ЕГРН
- Номер кадастрового квартала
- Границы земельного участка, сведения о которой внесены в ЕГРН
- Номер земельного участка, сведения о котором внесены в ЕГРН

Подпись _____ Дата « 13 » сентября 20 22 г.

Место для печати (подлинный) лица, составившего описание местоположения границ объекта






Масштаб 1:1 000

Используемые условные знаки и обозначения:

- Границы объекта
- Характерная точка объекта
- Границы населенного пункта, сведения о которой внесены в ЕГРН
- Номер границы населенного пункта, муниципального образования, сведения о которой внесены в ЕГРН
- Границы кадастрового квартала, сведения о которой внесены в ЕГРН
- Номер кадастрового квартала
- Границы земельного участка, сведения о которой внесены в ЕГРН
- Номер земельного участка, сведения о котором внесены в ЕГРН

Подпись _____ Дата « 13 » сентября 20 22 г.

Место для печати (подлинный) лица, составившего описание местоположения границ объекта






Масштаб 1:1 000

Используемые условные знаки и обозначения:

- Границы объекта
- Характерная точка объекта
- Границы населенного пункта, сведения о которой внесены в ЕГРН
- Номер границы населенного пункта, муниципального образования, сведения о которой внесены в ЕГРН
- Границы кадастрового квартала, сведения о которой внесены в ЕГРН
- Номер кадастрового квартала
- Границы земельного участка, сведения о которой внесены в ЕГРН
- Номер земельного участка, сведения о котором внесены в ЕГРН

Поставлено в 13-й день сентября 2022 г.

Место для подписей (оригиналы) лиц, составивших описание местоположения границ объекта





Масштаб 1:1 000

Используемые условные знаки и обозначения:

- Граница объекта
- Характерная точка объекта
- Граница населенного пункта, сведения о которой внесены в ЕГРН
- Номер границы населенного пункта, муниципального образования, сведения о которой внесены в ЕГРН
- Граница кадастрового квартала, сведения о которой внесены в ЕГРН
- Номер кадастрового квартала
- Граница земельного участка, сведения о которой внесены в ЕГРН
- Номер земельного участка, сведения о котором внесены в ЕГРН

После: _____ Дата « 13 » сентября 20 22 г.

Место для отбора печати (при наличии) лица, составившего описание местоположения границ объекта






Масштаб 1:1 000

Используемые условные знаки и обозначения:

- Границы объекта
- Характерная точка объекта
- Границы населенного пункта, сведения о которой внесены в ЕГРН
- Номер границы населенного пункта, муниципального образования, сведения о которой внесены в ЕГРН
- Границы кадастрового квартала, сведения о которой внесены в ЕГРН
- Номер кадастрового квартала
- Границы земельного участка, сведения о которой внесены в ЕГРН
- Номер земельного участка, сведения о котором внесены в ЕГРН

После: _____ Дата « 13 » сентября 20 22 г.

Место для подписей (протоколировщик) лица, составившего описание местоположения границ объекта






Масштаб 1:1 000

Используемые условные знаки и обозначения:

- Границы объекта
- Характерная точка объекта
- Границы населенного пункта, сведения о которой внесены в ЕГРН
- Номер границы населенного пункта, муниципального образования, сведения о которой внесены в ЕГРН
- Границы кадастрового квартала, сведения о которой внесены в ЕГРН
- Номер кадастрового квартала
- Границы кадастрового участка, сведения о которой внесены в ЕГРН
- Номер земельного участка, сведения о котором внесены в ЕГРН

Постановление от 13 сентября 2022 г.

Место для подписей (при наличии) лица, составившего описание местоположения границ объекта






Масштаб 1:1 000

Используемые условные знаки и обозначения:

- Граница объекта
- Характерная точка объекта
- Граница населенного пункта, сведения о которой внесены в ЕГРН
- Номер границы населенного пункта, муниципального образования, сведения о которой внесены в ЕГРН
- Граница кадастрового квартала, сведения о которой внесены в ЕГРН
- Номер кадастрового квартала
- Граница земельного участка, сведения о которой внесены в ЕГРН
- Номер земельного участка, сведения о котором внесены в ЕГРН

После: _____ Дата « 13 » сентября 20 22 г.

Место для отбора печати (при наличии) лица, составившего описание местоположения границ объекта






Масштаб 1:1 000

Используемые условные знаки и обозначения:

- Граница объекта
- Характерная точка объекта
- Граница населенного пункта, сведения о которой внесены в ЕГРН
- Номер границы населенного пункта, муниципального образования, сведения о которой внесены в ЕГРН
- Граница кадастрового квартала, сведения о которой внесены в ЕГРН
- Номер кадастрового квартала
- Граница земельного участка, сведения о которой внесены в ЕГРН
- Номер земельного участка, сведения о котором внесены в ЕГРН

Подпись: _____ Дата « 13 » сентября 20 22 г.

Место для отрисовки (присвоения) лица, составившего описание местоположения границ объекта





Масштаб 1:1 000

Используемые условные знаки и обозначения:

- Граница объекта
- Характерная точка объекта
- Граница населенного пункта, сведения о которой внесены в ЕГРН
- Номер границы населенного пункта, муниципального образования, сведения о которой внесены в ЕГРН
- Граница кадастрового квартала, сведения о которой внесены в ЕГРН
- Номер кадастрового квартала
- Граница земельного участка, сведения о которой внесены в ЕГРН
- Номер земельного участка, сведения о котором внесены в ЕГРН

После: _____ Дата « 13 » сентября 20 22 г.

Место для отрисовки (присвоения) лица, составившего описание местоположения границ объекта






Масштаб 1:1 000

Используемые условные знаки и обозначения:

- Границы объекта
- Характерная точка объекта
- Границы населенного пункта, сведения о которой внесены в ЕГРН
- Номер границы населенного пункта, муниципального образования, сведения о которой внесены в ЕГРН
- Границы кадастрового квартала, сведения о которой внесены в ЕГРН
- Номер кадастрового квартала
- Границы земельного участка, сведения о которой внесены в ЕГРН
- Номер земельного участка, сведения о котором внесены в ЕГРН

Постановление от 13 сентября 2022 г.

Место для отрыва печати (при наличии) лица, составившего описание местоположения границ объекта






Масштаб 1:1 000

Используемые условные знаки и обозначения:

- Границы объекта
- Характерная точка объекта
- Границы населенного пункта, сведения о которой внесены в ЕГРН
- Номер границы населенного пункта, муниципального образования, сведения о которой внесены в ЕГРН
- Границы кадастрового квартала, сведения о которой внесены в ЕГРН
- Номер кадастрового квартала
- Границы земельного участка, сведения о которой внесены в ЕГРН
- Номер земельного участка, сведения о котором внесены в ЕГРН

После: _____ Дата « 13 » сентября 20 22 г.

Место для отреза печати (подписи) лица, составившего описание местоположения границ объекта





Масштаб 1:1 000

Используемые условные знаки и обозначения:

- Граница объекта
- Характерная точка объекта
- Граница населенного пункта, сведения о которой внесены в ЕГРН
- Номер границы населенного пункта, муниципального образования, сведения о которой внесены в ЕГРН
- Граница кадастрового квартала, сведения о которой внесены в ЕГРН
- Номер кадастрового квартала
- Граница земельного участка, сведения о которой внесены в ЕГРН
- Номер земельного участка, сведения о котором внесены в ЕГРН

Послано: _____ Дата « 13 » сентября 20 22 г.

Место для подписей (или инициалов) лица, составившего описание местоположения границ объекта






Масштаб 1:1 000

Используемые условные знаки и обозначения:

- Граница объекта
- Характерная точка объекта
- Граница населенного пункта, сведения о которой внесены в ЕГРН
- Номер границы населенного пункта, муниципального образования, сведения о которой внесены в ЕГРН
- Граница кадастрового квартала, сведения о которой внесены в ЕГРН
- Номер кадастрового квартала
- Граница административного округа, сведения о которой внесены в ЕГРН
- Номер земельного участка, сведения о котором внесены в ЕГРН

Поставил: _____ Дата « 13 » сентября 20 22 г.

Место для отбора печати (при наличии) лица, составившего описание местоположения границ объекта






Масштаб 1:1 000

Используемые условные знаки и обозначения:

- Границы объекта
- Характерная точка объекта
- Границы населенного пункта, сведения о которой внесены в ЕГРН
- Номер границы населенного пункта, муниципального образования, сведения о которой внесены в ЕГРН
- Границы кадастрового квартала, сведения о которой внесены в ЕГРН
- Номер кадастрового квартала
- Границы земельного участка, сведения о которой внесены в ЕГРН
- Номер земельного участка, сведения о котором внесены в ЕГРН

Послать: _____ Дата « 13 » сентября 20 22 г.

Место для отбора пробы (при наличии) лица, составившего описание местоположения границ объекта






Масштаб 1:1 000

Используемые условные знаки и обозначения:

- Границы объекта
- Характерная точка объекта
- Границы населенного пункта, сведения о которой внесены в ЕГРН
- Номер границы населенного пункта, муниципального образования, сведения о которой внесены в ЕГРН
- Границы кадастрового квартала, сведения о которой внесены в ЕГРН
- Номер кадастрового квартала
- Границы земельного участка, сведения о которой внесены в ЕГРН
- Номер земельного участка, сведения о котором внесены в ЕГРН

Поступило: _____ Дата « 13 » сентября 20 22 г.

Место для отрыва печати (при наличии) лица, составившего описание местоположения границ объекта






Масштаб 1:1 000

Используемые условные знаки и обозначения:

- Границы объекта
- Характерная точка объекта
- Границы населенного пункта, сведения о которой внесены в ЕГРН
- Номер границы населенного пункта, муниципального образования, сведения о которой внесены в ЕГРН
- Границы кадастрового квартала, сведения о которой внесены в ЕГРН
- Номер кадастрового квартала
- Границы земельного участка, сведения о которой внесены в ЕГРН
- Номер земельного участка, сведения о котором внесены в ЕГРН

После: _____ Дата « 13 » сентября 20 22 г.

Место для оттиска печати (при наличии) лица, составившего описание местоположения границ объекта






Масштаб 1:1 000

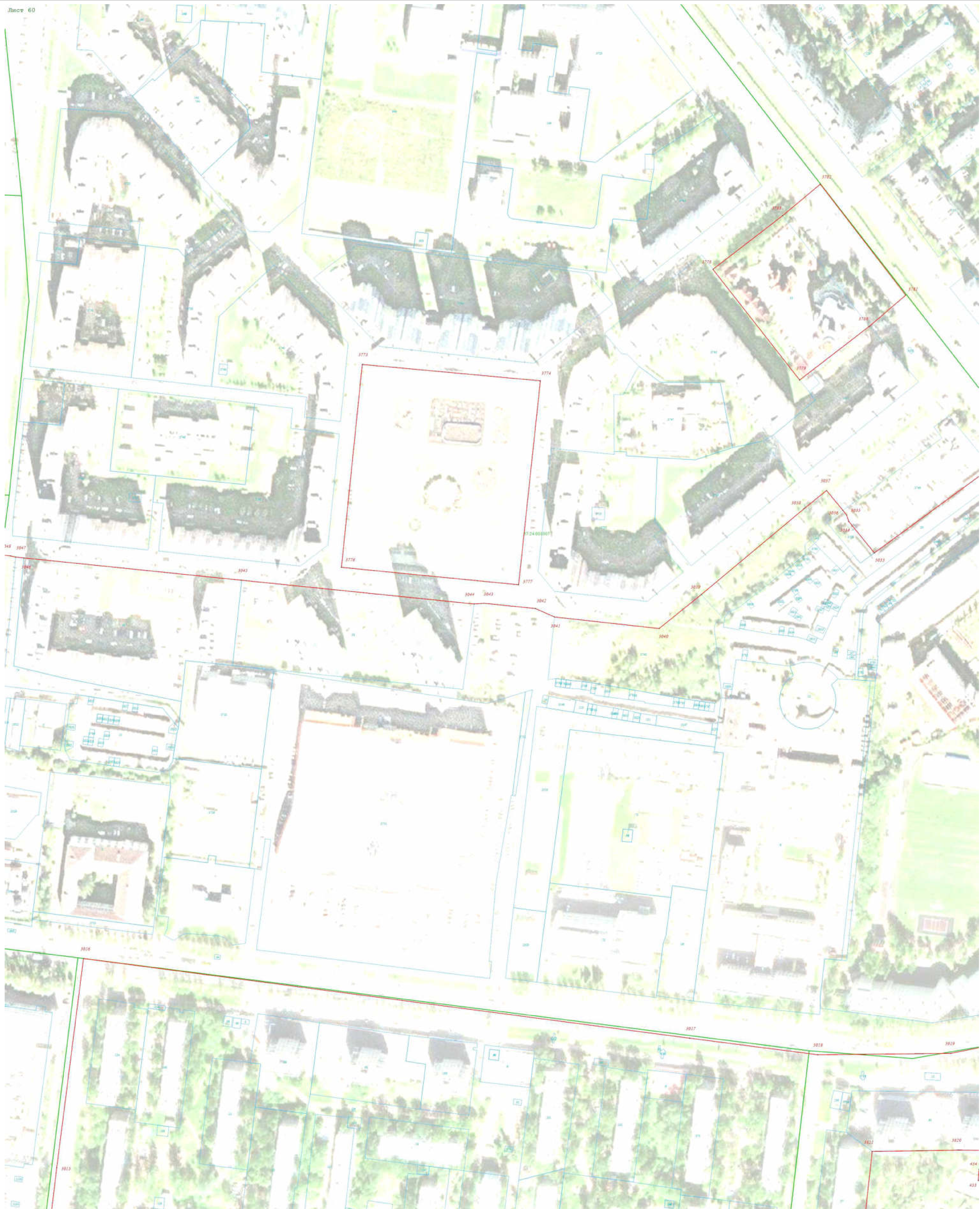
Используемые условные знаки и обозначения:

- Граница объекта
- Характерная точка объекта
- Граница населенного пункта, сведения о которой внесены в ЕГРН
- Номер границы населенного пункта, муниципального образования, сведения о которой внесены в ЕГРН
- Граница кадастрового квартала, сведения о которой внесены в ЕГРН
- Номер кадастрового квартала
- Номер кадастрового участка, сведения о которой внесены в ЕГРН
- Номер земельного участка, сведения о котором внесены в ЕГРН

Постановление от 13 сентября 2022 г.

Место для подписи (подпись) лица, составившего описание местоположения границ объекта






Масштаб 1:1 000

Используемые условные знаки и обозначения:

- Границы объекта
- Характерная точка объекта
- Границы населенного пункта, сведения о которой внесены в ЕГРН
- Номер границы населенного пункта, муниципального образования, сведения о которой внесены в ЕГРН
- Границы кадастрового квартала, сведения о которой внесены в ЕГРН
- Номер кадастрового квартала
- Границы земельного участка, сведения о которой внесены в ЕГРН
- Номер земельного участка, сведения о котором внесены в ЕГРН

После: _____ Дата « 13 » сентября 20 22 г.

Место для отсчета печати (при наличии) лица, составившего описание местоположения границ объекта





Масштаб 1:1 000

Используемые условные знаки и обозначения:

- Граница объекта
- Характерная точка объекта
- Граница населенного пункта, сведения о которой внесены в ЕГРН
- 37-24-010332 - Номер границы населенного пункта, муниципального образования, сведения о которой внесены в ЕГРН
- 37-24-010331 - Граница кадастрового квартала, сведения о которой внесены в ЕГРН
- 37-24-010334 - Номер кадастрового квартала
- 37-24-010333 - Граница земельного участка, сведения о которой внесены в ЕГРН
- 37-24-010335 - Номер земельного участка, сведения о котором внесены в ЕГРН

Подпись _____ Дата « 13 » сентября 20 22 г.

Место для печати (подпись) лица, составившего описание местоположения границ объекта






Масштаб 1:1 000

Используемые условные знаки и обозначения:

- Граница объекта
- Характерная точка объекта
- Граница населенного пункта, сведения о которой внесены в ЕГРН
- Номер границы населенного пункта, муниципального образования, сведения о которой внесены в ЕГРН
- Граница кадастрового квартала, сведения о которой внесены в ЕГРН
- Номер кадастрового квартала
- Граница земельного участка, сведения о которой внесены в ЕГРН
- Номер земельного участка, сведения о котором внесены в ЕГРН

Поселок _____ Дата « 13 » сентября 20 22 г.

Место для оттисков печати (при наличии) лица, составившего описание местоположения границ объекта





Масштаб 1:1 000

Используемые условные знаки и обозначения:

- Границы объекта
- Характерная точка объекта
- Границы населенного пункта, сведения о которой внесены в ЕГРН
- 37104-4-01 - Номер границы населенного пункта, муниципального образования, сведения о которой внесены в ЕГРН
- Границы кадастрового квартала, сведения о которой внесены в ЕГРН
- 3704-00001 - Номер кадастрового квартала
- Границы кадастрового участка, сведения о которой внесены в ЕГРН
- 3704 - Номер земельного участка, сведения о котором внесены в ЕГРН

Подпись _____ Дата « 13 » сентября 20 22 г.

Место для оттиска печати (при наличии) лица, составившего описание местоположения границ объекта





Масштаб 1:1 000

- Используемые условные знаки и обозначения:**
- Границы объекта
 - Характерная точка объекта
 - Границы населенного пункта, сведения о которой внесены в ЕГРН
 - Номер границы населенного пункта, муниципального образования, сведения о которой внесены в ЕГРН
 - Границы кадастрового квартала, сведения о которой внесены в ЕГРН
 - Номер кадастрового квартала
 - Границы земельного участка, сведения о которой внесены в ЕГРН
 - Номер земельного участка, сведения о котором внесены в ЕГРН

Поставлено: _____ Дата « 13 » сентября 20 22 г.

Место для оттиска печати (при наличии) лица, составившего описание местоположения границ объекта






Масштаб 1:1 000

Используемые условные знаки и обозначения:

- Граница объекта
- Характерная точка объекта
- Граница населенного пункта, сведения о которой внесены в ЕГРН
- Номер границы населенного пункта, муниципального образования, сведения о которой внесены в ЕГРН
- Граница кадастрового квартала, сведения о которой внесены в ЕГРН
- Номер кадастрового квартала
- Граница земельного участка, сведения о которой внесены в ЕГРН
- Номер земельного участка, сведения о котором внесены в ЕГРН

Подпись _____ Дата « 13 » сентября 20 22 г.

Место для печати (подлинного) лица, составившего описание местоположения границ объекта






Масштаб 1:1 000

Используемые условные знаки и обозначения:

- Границы объекта
- Характерная точка объекта
- Границы населенного пункта, сведения о которой внесены в ЕГРН
- Номер границ населенного пункта, муниципального образования, сведения о которой внесены в ЕГРН
- Границы кадастрового квартала, сведения о которой внесены в ЕГРН
- Номер кадастрового квартала
- Границы земельного участка, сведения о которой внесены в ЕГРН
- Номер земельного участка, сведения о котором внесены в ЕГРН

После: _____ Дата « 13 » сентября 20 22 г.

Место для отбора печати (при наличии) лица, составившего описание местоположения границ объекта






Масштаб 1:1 000

Используемые условные знаки и обозначения:

- Границы объекта
- Характерная точка объекта
- Границы населенного пункта, сведения о которой внесены в ЕГРН
- Номер границы населенного пункта, муниципального образования, сведения о которой внесены в ЕГРН
- Границы кадастрового квартала, сведения о которой внесены в ЕГРН
- Номер кадастрового квартала
- Границы земельного участка, сведения о которой внесены в ЕГРН
- Номер земельного участка, сведения о котором внесены в ЕГРН

Подпись: _____ Дата « 13 » сентября 20 22 г.

Место для отрисовки (присвоения) лица, составившего описание местоположения границ объекта






Масштаб 1:1 000

Используемые условные знаки и обозначения:

- Границы объекта
- Характерная точка объекта
- Границы населенного пункта, сведения о которой внесены в ЕГРН
- Номер границы населенного пункта, муниципального образования, сведения о которой внесены в ЕГРН
- Границы кадастрового квартала, сведения о которой внесены в ЕГРН
- Номер кадастрового квартала
- Границы земельного участка, сведения о которой внесены в ЕГРН
- Номер земельного участка, сведения о котором внесены в ЕГРН

После: _____ Дата « 13 » сентября 20 22 г.

Место для оттиска печати (при наличии) лица, составившего описание местоположения границ объекта






Масштаб 1:1 000

Используемые условные знаки и обозначения:

- Границы объекта
- Характерная точка объекта
- Границы населенного пункта, сведения о которой внесены в ЕГРН
- Номер границы населенного пункта, муниципального образования, сведения о которой внесены в ЕГРН
- Границы кадастрового квартала, сведения о которой внесены в ЕГРН
- Номер кадастрового квартала
- Границы кадастрового участка, сведения о которой внесены в ЕГРН
- Номер земельного участка, сведения о котором внесены в ЕГРН

После: _____ Дата « 13 » сентября 20 22 г.

Место для отбора (десяти или иными) лиц, составившего описание местоположения границ объекта





Масштаб 1:1 000

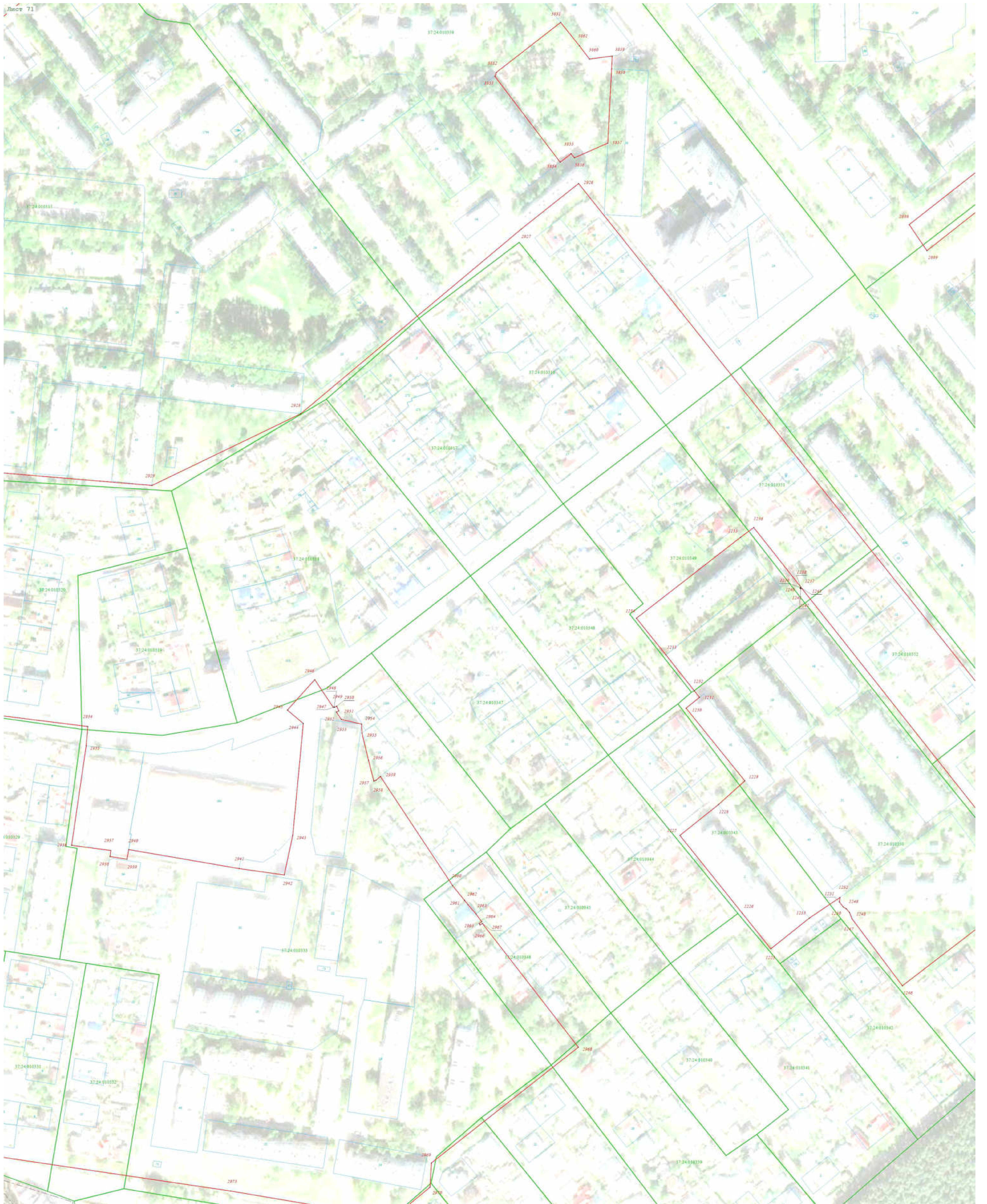
Используемые условные знаки и обозначения:

- Границы объекта
- Характерная точка объекта
- Границы населенного пункта, сведения о которой внесены в ЕГРН
- Номер границы населенного пункта, муниципального образования, сведения о которой внесены в ЕГРН
- Границы кадастрового квартала, сведения о которой внесены в ЕГРН
- Номер кадастрового квартала
- Границы земельного участка, сведения о которой внесены в ЕГРН
- Номер земельного участка, сведения о котором внесены в ЕГРН

После _____ Дата « 13 » сентября 20 22 г.

Место для отоса печати (подписать) лица, составившего описание местоположения границ объекта






Масштаб 1:1 000

Используемые условные знаки и обозначения:

- Границы объекта
- Характерная точка объекта
- Границы населенного пункта, сведения о которой внесены в ЕГРН
- Номер границы населенного пункта, муниципального образования, сведения о которой внесены в ЕГРН
- Границы кадастрового квартала, сведения о которой внесены в ЕГРН
- Номер кадастрового квартала
- Границы земельного участка, сведения о которой внесены в ЕГРН
- Номер земельного участка, сведения о котором внесены в ЕГРН

Постановление от 13 сентября 2022 г.

Место для отложения (при наличии) лица, составившего описание местоположения границ объекта






Масштаб 1:1 000

Используемые условные знаки и обозначения:

- Граница объекта
- Характерная точка объекта
- Граница населенного пункта, сведения о которой внесены в ЕГРН
- Номер границы населенного пункта, муниципального образования, сведения о которой внесены в ЕГРН
- Граница кадастрового квартала, сведения о которой внесены в ЕГРН
- Номер кадастрового квартала
- Граница кадастрового участка, сведения о которой внесены в ЕГРН
- Номер кадастрового участка, сведения о котором внесены в ЕГРН
- Граница земельного участка, сведения о котором внесены в ЕГРН
- Номер земельного участка, сведения о котором внесены в ЕГРН

Послано: _____ Дата « 13 » сентября 20 22 г.

Место для оттисков печати (при наличии) лица, составившего описание местоположения границ объекта






Масштаб 1:1 000

Используемые условные знаки и обозначения:

- Границы объекта
- Характерная точка объекта
- Границы населенного пункта, сведения о которой внесены в ЕГРН
- Номер границы населенного пункта, муниципального образования, сведения о которой внесены в ЕГРН
- Границы кадастрового квартала, сведения о которой внесены в ЕГРН
- Номер кадастрового квартала
- Границы земельного участка, сведения о которой внесены в ЕГРН
- Номер земельного участка, сведения о котором внесены в ЕГРН

Постановление от 13 сентября 2022 г.

Место для отрыва печати (при наличии) лица, составившего описание местоположения границ объекта






Масштаб 1:1 000

Используемые условные знаки и обозначения:

- Граница объекта
- Характерная точка объекта
- Граница населенного пункта, сведения о которой внесены в ЕГРН
- Номер границы населенного пункта, муниципального образования, сведения о которой внесены в ЕГРН
- Граница кадастрового квартала, сведения о которой внесены в ЕГРН
- Номер кадастрового квартала
- Граница земельного участка, сведения о которой внесены в ЕГРН
- Номер земельного участка, сведения о котором внесены в ЕГРН

Подпись: _____ Дата « 13 » сентября 20 22 г.

Место для отгиса (при наличии) лица, составившего описание местоположения границ объекта






Масштаб 1:1 000

Используемые условные знаки и обозначения:

- Граница объекта
- Характерная точка объекта
- Граница населенного пункта, сведения о которой внесены в ЕГРН
- Номер границы населенного пункта, муниципального образования, сведения о которой внесены в ЕГРН
- Граница кадастрового квартала, сведения о которой внесены в ЕГРН
- Номер кадастрового квартала
- Граница объекта недвижимости, сведения о которой внесены в ЕГРН
- Номер земельного участка, сведения о котором внесены в ЕГРН

Посетил: _____ Дата « 13 » сентября 20 22 г.

Место для подписей (при наличии) лица, составившего описание местоположения границ объекта






Масштаб 1:1 000

Используемые условные знаки и обозначения:

- Границы объекта
- Характерная точка объекта
- Границы населенного пункта, сведения о которой внесены в ЕГРН
- Номер границы населенного пункта, муниципального образования, сведения о которой внесены в ЕГРН
- Границы кадастрового квартала, сведения о которой внесены в ЕГРН
- Номер кадастрового квартала
- Границы земельного участка, сведения о которой внесены в ЕГРН
- Номер земельного участка, сведения о котором внесены в ЕГРН

После: _____ Дата « 13 » сентября 20 22 г.

Место для оттиска печати (при наличии) лица, составившего описание местоположения границ объекта






Масштаб 1:1 000

Используемые условные знаки и обозначения:

- Граница объекта
- Характерная точка объекта
- Граница населенного пункта, сведения о которой внесены в ЕГРН
- Номер границы населенного пункта, муниципального образования, сведения о которой внесены в ЕГРН
- 372404601 - Граница кадастрового квартала, сведения о которой внесены в ЕГРН
- 370448001 - Номер кадастрового квартала
- 3724010001 - Граница земельного участка, сведения о которой внесены в ЕГРН
- 3724010001 - Номер земельного участка, сведения о котором внесены в ЕГРН

После _____ Дата « 13 » сентября 20 22 г.

Место для печати (при наличии) лица, составившего описание местоположения границ объекта






Масштаб 1:1 000

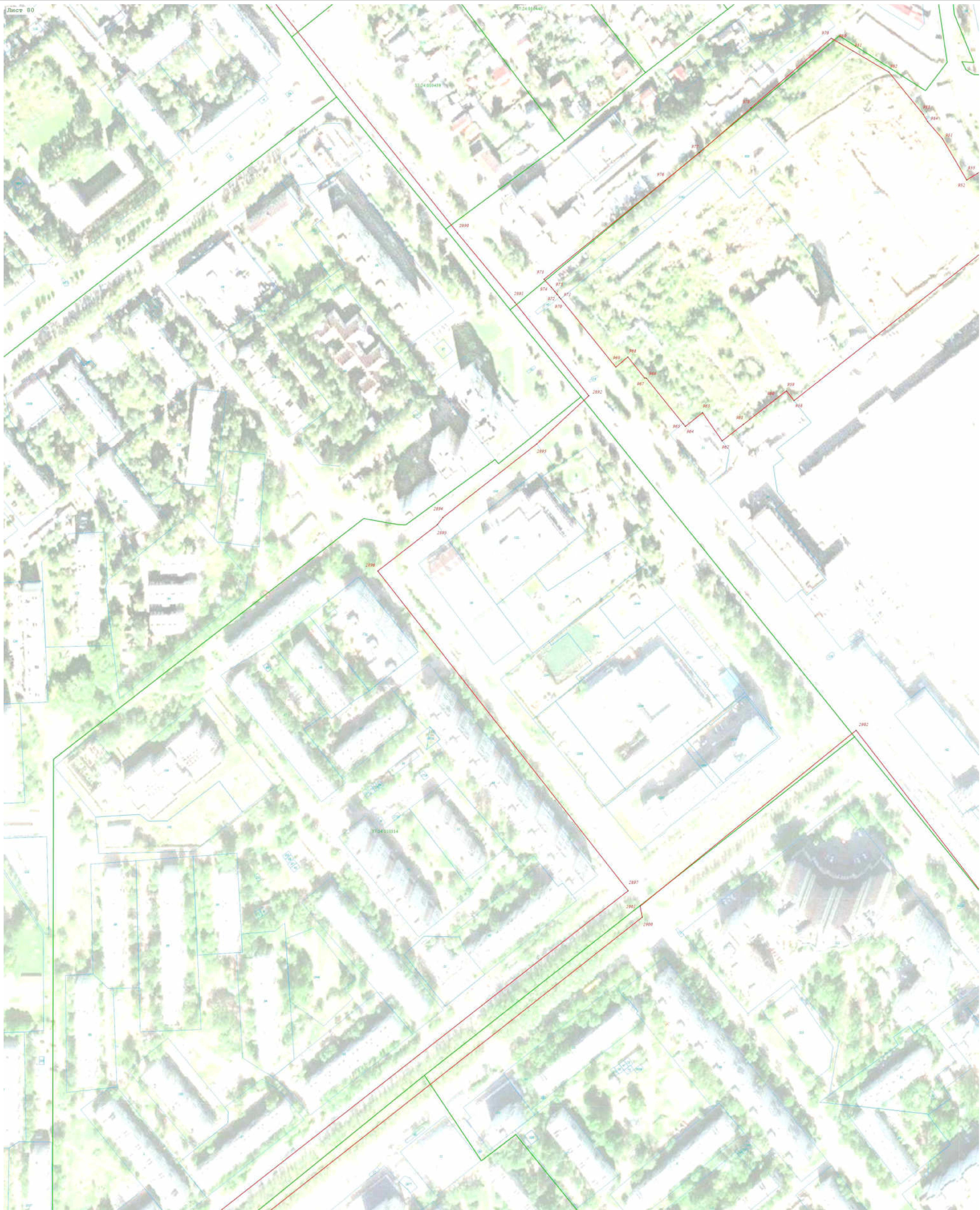
Используемые условные знаки и обозначения:

- Граница объекта
- Характерная точка объекта
- Граница населенного пункта, сведения о которой внесены в ЕГРН
- Номер границы населенного пункта, муниципального образования, сведения о которой внесены в ЕГРН
- Граница кадастрового квартала, сведения о которой внесены в ЕГРН
- Номер кадастрового квартала
- Граница кадастрового участка, сведения о которой внесены в ЕГРН
- Номер земельного участка, сведения о котором внесены в ЕГРН

После: _____ Дата « 13 » сентября 20 22 г.

Место для оттиска печати (при наличии) лица, составившего описание местоположения границ объекта





Масштаб 1:1 000

Используемые условные знаки и обозначения:

- Границы объекта
- Характерная точка объекта
- Границы населенного пункта, сведения о которой внесены в ЕГРН
- Номер границы населенного пункта, муниципального образования, сведения о которой внесены в ЕГРН
- Границы кадастрового квартала, сведения о которой внесены в ЕГРН
- Номер кадастрового квартала
- Границы земельного участка, сведения о которой внесены в ЕГРН
- Номер земельного участка, сведения о котором внесены в ЕГРН

После « 13 » сентября 20 22 г.

Место для отсюда печати (при наличии) лица, составившего описание местоположения границ объекта






Масштаб 1:1 000

Используемые условные знаки и обозначения:

- Границы объекта
- Характерная точка объекта
- Границы населенного пункта, сведения о которой внесены в ЕГРН
- Номер границы населенного пункта, муниципального образования, сведения о которой внесены в ЕГРН
- Границы кадастрового квартала, сведения о которой внесены в ЕГРН
- Номер кадастрового квартала
- Границы земельного участка, сведения о которой внесены в ЕГРН
- Номер земельного участка, сведения о котором внесены в ЕГРН

Поставлено « 13 » сентября 20 22 г.

Место для подписей (подлинный) лица, составившего описание местоположения границ объекта





Масштаб 1:1 000

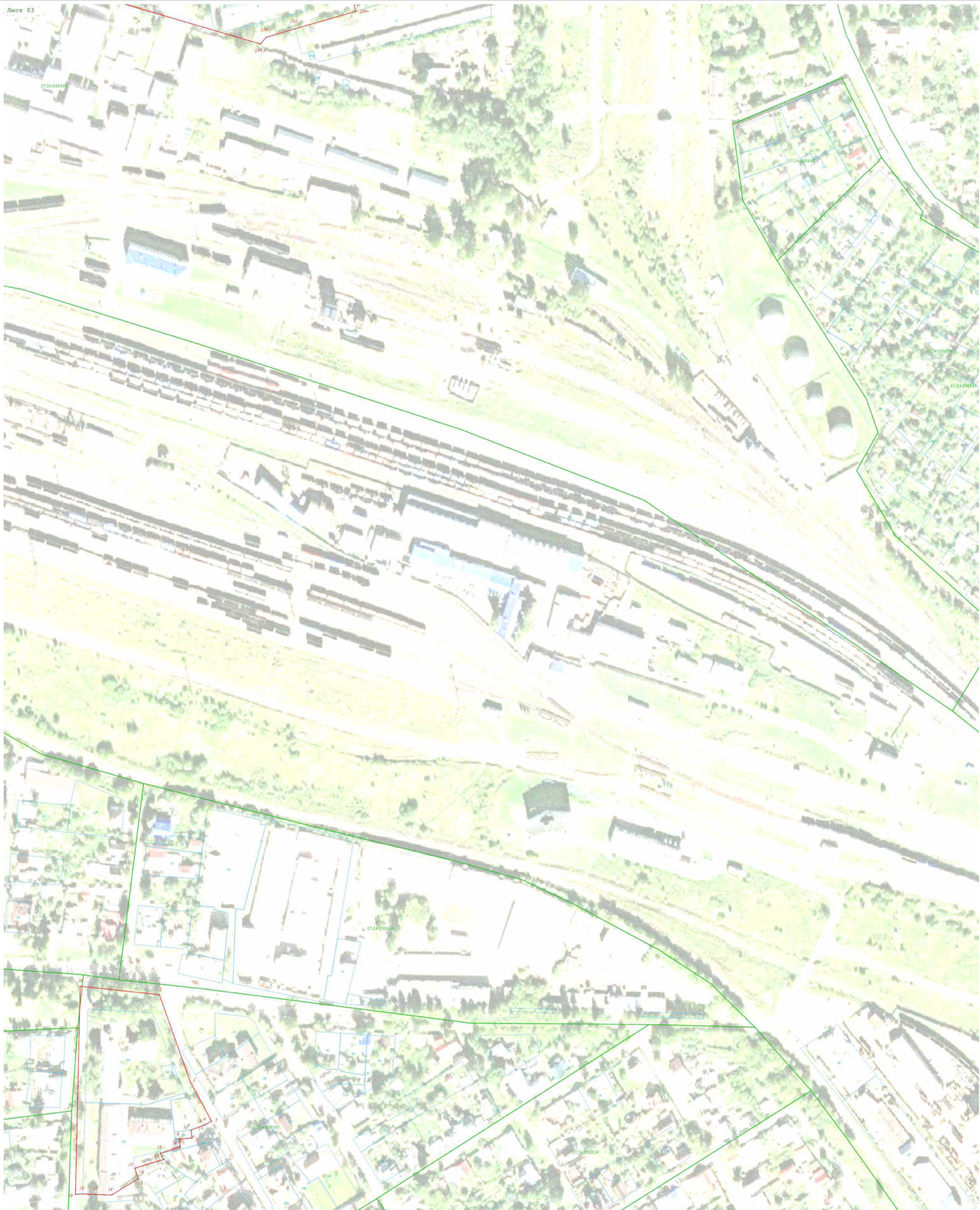
Используемые условные знаки и обозначения:

- Граница объекта
- Характерная точка объекта
- Границы населенного пункта, сведения о которой внесены в ЕГРН
- Номер границы населенного пункта, муниципального образования, сведения о которой внесены в ЕГРН
- Границы кадастрового квартала, сведения о которой внесены в ЕГРН
- Номер кадастрового квартала
- Границы земельного участка, сведения о которой внесены в ЕГРН
- Номер земельного участка, сведения о котором внесены в ЕГРН

После: _____ Дата « 13 » сентября 20 22 г.

Место для отвода печати (при наличии) лица, составившего описание местоположения границ объекта





Масштаб 1:1 000

Используемые условные знаки и обозначения:

- Границы объекта
- Характерная точка объекта
- Границы населенного пункта, сведения о которой внесены в ЕГРН
- Номер границы населенного пункта, муниципального образования, сведения о которой внесены в ЕГРН
- Границы кадастрового квартала, сведения о которой внесены в ЕГРН
- Номер кадастрового квартала
- Границы муниципального округа, сведения о которой внесены в ЕГРН
- Номер земельного участка, сведения о котором внесены в ЕГРН

После: _____ Дата « 13 » сентября 20 22 г.

Место для отсчета печати (при наличии) лица, составившего описание местоположения границ объекта






Масштаб 1:1 000

Используемые условные знаки и обозначения:

- Границы объекта
- Характерная точка объекта
- Границы населенного пункта, сведения о которой внесены в ЕГРН
- Номер границы населенного пункта, муниципального образования, сведения о которой внесены в ЕГРН
- Границы кадастрового квартала, сведения о которой внесены в ЕГРН
- Границы кадастрового квартала
- Границы земельного участка, сведения о которой внесены в ЕГРН
- Номер земельного участка, сведения о котором внесены в ЕГРН

Послано: _____ Дата « 13 » сентября 20 22 г.

Место для подписей (подписи) лица, составившего описание местоположения границ объекта






Масштаб 1:1 000

Используемые условные знаки и обозначения:

- Граница объекта
- Характерная точка объекта
- Граница населенного пункта, сведения о которой внесены в ЕГРН
- Номер границы населенного пункта, муниципального образования, сведения о которой внесены в ЕГРН
- Граница кадастрового квартала, сведения о которой внесены в ЕГРН
- Номер кадастрового квартала
- Граница земельного участка, сведения о которой внесены в ЕГРН
- Номер земельного участка, сведения о котором внесены в ЕГРН

Поставлено: _____ Дата « 13 » сентября 20 22 г.

Место для отбора печати (при наличии) лица, составившего описание местоположения границ объекта






Масштаб 1:1 000

Используемые условные знаки и обозначения:

- Граница объекта
- Характерная точка объекта
- Граница населенного пункта, сведения о которой внесены в ЕГРН
- Номер границы населенного пункта, муниципального образования, сведения о которой внесены в ЕГРН
- Граница кадастрового квартала, сведения о которой внесены в ЕГРН
- Номер кадастрового квартала
- Границы административного объекта, сведения о которой внесены в ЕГРН
- Номер земельного участка, сведения о котором внесены в ЕГРН

Постановление от 13 сентября 2022 г.

Место для отбора печати (при наличии) лица, составившего описание местоположения границ объекта






Масштаб 1:1 000

Используемые условные знаки и обозначения:

- Границы объекта
- Характерная точка объекта
- Границы населенного пункта, сведения о которой внесены в ЕГРН
- Номер границы населенного пункта, муниципального образования, сведения о которой внесены в ЕГРН
- Границы кадастрового квартала, сведения о которой внесены в ЕГРН
- Номер кадастрового квартала
- Границы земельного участка, сведения о которой внесены в ЕГРН
- Номер земельного участка, сведения о котором внесены в ЕГРН

После: _____ Дата « 13 » сентября 20 22 г.

Место для отбора печати (при наличии) лица, составившего описание местоположения границ объекта






Масштаб 1:1 000

Используемые условные знаки и обозначения:

- Границы объекта
- Характерная точка объекта
- Границы населенного пункта, сведения о которой внесены в ЕГРН
- Номер границы населенного пункта, муниципального образования, сведения о которой внесены в ЕГРН
- Границы кадастрового квартала, сведения о которой внесены в ЕГРН
- Номер кадастрового квартала
- Границы земельного участка, сведения о которой внесены в ЕГРН
- Номер земельного участка, сведения о котором внесены в ЕГРН

Посетил:  Дата « 13 » сентября 20 22 г.

Место для отгосподства (при наличии) лица, составившего описание местоположения границ объекта




Масштаб 1:1 000

Используемые условные знаки и обозначения:

- Граница объекта
- Характерная точка объекта
- Граница населенного пункта, сведения о которой внесены в ЕГРН
- Номер границы населенного пункта, муниципального образования, сведения о которой внесены в ЕГРН
- Граница кадастрового квартала, сведения о которой внесены в ЕГРН
- Номер кадастрового квартала
- Граница земельного участка, сведения о которой внесены в ЕГРН
- Номер земельного участка, сведения о котором внесены в ЕГРН

После: _____ Дата « 13 » сентября 20 22 г.

Место для отрисовки печати (подпись) лица, составившего описание местоположения границ объекта





Масштаб 1:1 000

Используемые условные знаки и обозначения:

- Граница объекта
- Характерная точка объекта
- Граница населенного пункта, сведения о которой внесены в ЕГРН
- 37104-4-01 - Номер границы населенного пункта, муниципального образования, сведения о которой внесены в ЕГРН
- Граница кадастрового квартала, сведения о которой внесены в ЕГРН
- 170440003 - Номер кадастрового квартала
- Граница земельного участка, сведения о которой внесены в ЕГРН
- 170440003 - Номер земельного участка, сведения о котором внесены в ЕГРН

Посетил: _____ Дата « 13 » сентября 20 22 г.

Место для отбора печати (подпись) лица, составившего описание местоположения границ объекта






Масштаб 1:1 000

Используемые условные знаки и обозначения:

- Граница объекта
- Характерная точка объекта
- Граница населенного пункта, сведения о которой внесены в ЕГРН
- Номер границы населенного пункта, муниципального образования, сведения о которой внесены в ЕГРН
- Граница кадастрового квартала, сведения о которой внесены в ЕГРН
- Номер кадастрового квартала
- Граница земельного участка, сведения о которой внесены в ЕГРН
- Номер земельного участка, сведения о котором внесены в ЕГРН

Подпись _____ Дата « 13 » сентября 20 22 г.

Место для отсканированной печати (или инициалов) лица, составившего описание местоположения границ объекта






Масштаб 1:1 000

Используемые условные знаки и обозначения:

- Границы объекта
- Характерная точка объекта
- Границы населенного пункта, сведения о которой внесены в ЕГРН
- Номер границы населенного пункта, муниципального образования, сведения о которой внесены в ЕГРН
- Границы кадастрового квартала, сведения о которой внесены в ЕГРН
- Номер кадастрового квартала
- Границы земельного участка, сведения о которой внесены в ЕГРН
- Номер земельного участка, сведения о котором внесены в ЕГРН

Постск: _____ Дата « 13 » сентября 20 22 г.

Место для оттиска печати (при наличии) лица, составившего описание местоположения границ объекта





Масштаб 1:1 000

Используемые условные знаки и обозначения:

- Границы объекта
- Характерная точка объекта
- Границы населенного пункта, сведения о которой внесены в ЕГРН
- Номер границы населенного пункта, муниципального образования, сведения о которой внесены в ЕГРН
- Границы кадастрового квартала, сведения о которой внесены в ЕГРН
- Номер кадастрового квартала
- Границы земельного участка, сведения о которой внесены в ЕГРН
- Номер земельного участка, сведения о котором внесены в ЕГРН

Подпись: _____ Дата « 13 » сентября 20 22 г.

Место для отрисовки (присвоения) лица, составившего описание местоположения границ объекта






Масштаб 1:1 000

Используемые условные знаки и обозначения:

- Границы объекта
- Характерная точка объекта
- Границы населенного пункта, сведения о которой внесены в ЕГРН
- Номер границы населенного пункта, муниципального образования, сведения о которой внесены в ЕГРН
- Границы кадастрового квартала, сведения о которой внесены в ЕГРН
- Номер кадастрового квартала
- Границы земельного участка, сведения о которой внесены в ЕГРН
- Номер земельного участка, сведения о котором внесены в ЕГРН

Поставлено: _____ Дата « 13 » сентября 20 22 г.

Место для отрыва печати (при наличии) лица, составившего описание местоположения границ объекта





Масштаб 1:1 000

Используемые условные знаки и обозначения:

- Граница объекта
- Характерная точка объекта
- Границы населенного пункта, сведения о которой внесены в ЕГРН
- Номер границы населенного пункта, муниципального образования, сведения о которой внесены в ЕГРН
- Границы кадастрового квартала, сведения о которой внесены в ЕГРН
- Номер кадастрового квартала
- Границы земельного участка, сведения о которой внесены в ЕГРН
- Номер земельного участка, сведения о котором внесены в ЕГРН

После: _____ Дата « 13 » сентября 20 22 г.

Место для отрисовки печати (подпись) лица, составившего описание местоположения границ объекта





Масштаб 1:1 000

Используемые условные знаки и обозначения:

- Границы объекта
- Характерная точка объекта
- Границы населенного пункта, сведения о которой внесены в ЕГРН
- Номер границы населенного пункта, муниципального образования, сведения о которой внесены в ЕГРН
- Границы кадастрового квартала, сведения о которой внесены в ЕГРН
- Номер кадастрового квартала
- Границы земельного участка, сведения о которой внесены в ЕГРН
- Номер земельного участка, сведения о котором внесены в ЕГРН

После: _____ Дата « 13 » сентября 20 22 г.

Место для оттиска печати (при наличии) лица, составившего описание местоположения границ объекта





Масштаб 1:1 000

Используемые условные знаки и обозначения:

- Границы объекта
- Характерная точка объекта
- Границы населенного пункта, сведения о которой внесены в ЕГРН
- Номер границы населенного пункта, муниципального образования, сведения о которой внесены в ЕГРН
- 37104-4-01 - Границы кадастрового квартала, сведения о которой внесены в ЕГРН
- 1704010011 - Номер кадастрового квартала
- Границы земельного участка, сведения о которой внесены в ЕГРН
- Номер земельного участка, сведения о котором внесены в ЕГРН

После: _____ Дата « 13 » сентября 20 22 г.

Место для оттиска печати (при наличии) лица, составившего описание местоположения границ объекта






Масштаб 1:1 000

Используемые условные знаки и обозначения:

- Границы объекта
- Характерная точка объекта
- Границы населенного пункта, сведения о которой внесены в ЕГРН
- Номер границы населенного пункта, муниципального образования, сведения о которой внесены в ЕГРН
- Границы кадастрового квартала, сведения о которой внесены в ЕГРН
- Номер кадастрового квартала
- Границы земельного участка, сведения о которой внесены в ЕГРН
- Номер земельного участка, сведения о котором внесены в ЕГРН

Подпись: _____ Дата « 13 » сентября 20 22 г.

Место для отрыва печати (при наличии) лица, составившего описание местоположения границ объекта





Масштаб 1:1 000

Используемые условные знаки и обозначения:

- Граница объекта
- Характерная точка объекта
- Граница населенного пункта, сведения о которой внесены в ЕГРН
- 37104-4-01 - Номер границ населенного пункта, муниципального образования, сведения о которой внесены в ЕГРН
- 37104-4-01 - Граница кадастрового квартала, сведения о которой внесены в ЕГРН
- 37104-4-01 - Номер кадастрового квартала
- 37104-4-01 - Граница земельного участка, сведения о которой внесены в ЕГРН
- 37104-4-01 - Номер земельного участка, сведения о котором внесены в ЕГРН

После: _____ Дата « 13 » сентября 20 22 г.

Место для подписей (при наличии) лица, составившего описание местоположения границ объекта






Масштаб 1:1 000

Используемые условные знаки и обозначения:

- Границы объекта
- Характерная точка объекта
- Границы населенного пункта, сведения о которой внесены в ЕГРН
- Номер границы населенного пункта, муниципального образования, сведения о которой внесены в ЕГРН
- Границы кадастрового квартала, сведения о которой внесены в ЕГРН
- Номер кадастрового квартала
- Границы земельного участка, сведения о которой внесены в ЕГРН
- Номер земельного участка, сведения о котором внесены в ЕГРН

Послать _____ Дата « 13 » сентября 20 22 г.

Место для отпечатка печати (при наличии) лица, составившего описание местоположения границ объекта






Масштаб 1:1 000

Используемые условные знаки и обозначения:

- Границы объекта
- Характерная точка объекта
- Границы населенного пункта, сведения о которой внесены в ЕГРН
- Номер границы населенного пункта, муниципального образования, сведения о которой внесены в ЕГРН
- Границы кадастрового квартала, сведения о которой внесены в ЕГРН
- Номер кадастрового квартала
- Границы кадастрового участка, сведения о которой внесены в ЕГРН
- Номер земельного участка, сведения о котором внесены в ЕГРН

Подпись: _____ Дата « 13 » сентября 20 22 г.

Место для отписки (подпись) лица, составившего описание местоположения границ объекта






Масштаб 1:1 000

Используемые условные знаки и обозначения:

- Границы объекта
- Характерная точка объекта
- Границы населенного пункта, сведения о которой внесены в ЕГРН
- Номер границы населенного пункта, муниципального образования, сведения о которой внесены в ЕГРН
- Границы кадастрового квартала, сведения о которой внесены в ЕГРН
- Номер кадастрового квартала
- Границы земельного участка, сведения о которой внесены в ЕГРН
- Номер земельного участка, сведения о котором внесены в ЕГРН

Поставлено в соответствии с местными актами. Дата « 13 » сентября 20 22 г.

Место для печати (подпись) лица, составившего описание местоположения границ объекта






Масштаб 1:1 000

Используемые условные знаки и обозначения:

- Границы объекта
- Характерная точка объекта
- Границы населенного пункта, сведения о которой внесены в ЕГРН
- Номер границы населенного пункта, муниципального образования, сведения о которой внесены в ЕГРН
- Границы кадастрового квартала, сведения о которой внесены в ЕГРН
- Номер кадастрового квартала
- Границы земельного участка, сведения о которой внесены в ЕГРН
- Номер земельного участка, сведения о котором внесены в ЕГРН

Посетил _____ Дата « 13 » сентября 20 22 г.

Место для подписи (подлинное) лица, составившего описание местоположения границ объекта





Масштаб 1:1 000

Используемые условные знаки и обозначения:

- Границы объекта
- Характерная точка объекта
- Границы населенного пункта, сведения о которой внесены в ЕГРН
- 37104-01 - Номер границы населенного пункта, муниципального образования, сведения о которой внесены в ЕГРН
- Границы кадастрового квартала, сведения о которой внесены в ЕГРН
- 170400001 - Номер кадастрового квартала
- Границы земельного участка, сведения о которой внесены в ЕГРН
- 01/001/2018/001/001 - Номер земельного участка, сведения о котором внесены в ЕГРН

Подпись _____ Дата « 13 » сентября 20 22 г.

Место для печати (прислать) лица, составившего описание местоположения границ объекта






Масштаб 1:1 000

Используемые условные знаки и обозначения:

- Границы объекта
- Характерная точка объекта
- Границы населенного пункта, сведения о которой внесены в ЕГРН
- 37104-4-01 - Номер границы населенного пункта, муниципального образования, сведения о которой внесены в ЕГРН
- 37104-4-01 - Границы кадастрового квартала, сведения о которой внесены в ЕГРН
- 37104-4-01 - Номер кадастрового квартала
- 37104-4-01 - Границы земельного участка, сведения о которой внесены в ЕГРН
- 37104-4-01 - Номер земельного участка, сведения о котором внесены в ЕГРН

Подпись _____ Дата « 13 » сентября 20 22 г.

Место для печати (прислать) лица, составившего описание местоположения границ объекта






Масштаб 1:1 000

Используемые условные знаки и обозначения:

- Границы объекта
- Характерная точка объекта
- Границы населенного пункта, сведения о которой внесены в ЕГРН
- Номер границы населенного пункта, муниципального образования, сведения о которой внесены в ЕГРН
- Границы кадастрового квартала, сведения о которой внесены в ЕГРН
- Номер кадастрового квартала
- Границы земельного участка, сведения о которой внесены в ЕГРН
- Номер земельного участка, сведения о котором внесены в ЕГРН

Поставлено _____ Дата « 13 » сентября 20 22 г.

Место для отвода печати (при наличии) лица, составившего описание местоположения границ объекта





Масштаб 1:1 000

Используемые условные знаки и обозначения:

- Границы объекта
- Характерная точка объекта
- Границы населенного пункта, сведения о которой внесены в ЕГРН
- Номер границы населенного пункта, муниципального образования, сведения о которой внесены в ЕГРН
- Границы кадастрового квартала, сведения о которой внесены в ЕГРН
- Номер кадастрового квартала
- Границы земельного участка, сведения о которой внесены в ЕГРН
- Номер земельного участка, сведения о котором внесены в ЕГРН

Подпись: _____ Дата « 13 » сентября 20 22 г.

Место для печати (прислать) лица, составившего описание местоположения границ объекта



Прохождение границы		Описание прохождения границы
от точки	до точки	
1	2	3
1		
1	2	-
2	3	-
3	4	-
4	5	-
5	6	-
6	7	-
7	8	-
8	9	-
9	10	-
10	11	-
11	12	-
12	13	-
13	14	-
14	15	-
15	16	-
16	17	-
17	18	-
18	19	-
19	20	-
20	1	-
2		
21	22	-
22	23	-
23	24	-
24	21	-
3		
25	26	-
26	27	-
27	28	-
28	29	-
29	30	-
30	31	-
31	32	-
32	33	-
33	34	-
34	25	-
4		
35	36	-
36	37	-
37	38	-
38	39	-
39	40	-
40	41	-
41	42	-
42	43	-
43	44	-
44	35	-
5		
45	46	-
46	47	-
47	48	-
48	49	-
49	50	-
50	51	-

1	2	3
51	52	-
52	53	-
53	54	-
54	55	-
55	56	-
56	45	-
6		
57	58	-
58	59	-
59	60	-
60	61	-
61	62	-
62	63	-
63	64	-
64	65	-
65	66	-
66	67	-
67	68	-
68	69	-
69	70	-
70	71	-
71	72	-
72	73	-
73	74	-
74	75	-
75	76	-
76	77	-
77	78	-
78	79	-
79	80	-
80	81	-
81	82	-
82	83	-
83	84	-
84	85	-
85	86	-
86	87	-
87	88	-
88	89	-
89	90	-
90	91	-
91	92	-
92	93	-
93	94	-
94	95	-
95	96	-
96	97	-
97	98	-
98	57	-
7		
99	100	-
100	101	-
101	102	-
102	103	-
103	104	-
104	105	-
105	106	-

1	2	3
106	107	-
107	108	-
108	109	-
109	110	-
110	111	-
111	112	-
112	113	-
113	114	-
114	115	-
115	116	-
116	117	-
117	118	-
118	119	-
119	120	-
120	121	-
121	122	-
122	123	-
123	124	-
124	125	-
125	126	-
126	127	-
127	128	-
128	129	-
129	130	-
130	131	-
131	132	-
132	99	-
Вырез 1 из 1		
133	134	-
134	135	-
135	136	-
136	137	-
137	138	-
138	139	-
139	140	-
140	141	-
141	142	-
142	143	-
143	133	-
9		
144	145	-
145	146	-
146	147	-
147	148	-
148	149	-
149	150	-
150	151	-
151	152	-
152	153	-
153	154	-
154	155	-
155	156	-
156	157	-
157	158	-
158	159	-
159	160	-
160	161	-

1	2	3
161	162	-
162	163	-
163	164	-
164	165	-
165	166	-
166	167	-
167	168	-
168	169	-
169	170	-
170	171	-
171	172	-
172	173	-
173	174	-
174	175	-
175	176	-
176	177	-
177	178	-
178	179	-
179	180	-
180	181	-
181	182	-
182	183	-
183	184	-
184	185	-
185	186	-
186	187	-
187	188	-
188	189	-
189	190	-
190	191	-
191	192	-
192	193	-
193	194	-
194	195	-
195	196	-
196	197	-
197	198	-
198	199	-
199	200	-
200	201	-
201	202	-
202	203	-
203	204	-
204	205	-
205	206	-
206	207	-
207	208	-
208	209	-
209	210	-
210	211	-
211	212	-
212	144	-
10		
213	214	-
214	215	-
215	216	-
216	217	-

1	2	3
217	218	-
218	219	-
219	220	-
220	221	-
221	222	-
222	223	-
223	224	-
224	225	-
225	226	-
226	227	-
227	228	-
228	229	-
229	230	-
230	231	-
231	232	-
232	233	-
233	234	-
234	235	-
235	236	-
236	237	-
237	238	-
238	239	-
239	240	-
240	241	-
241	242	-
242	243	-
243	244	-
244	245	-
245	246	-
246	247	-
247	248	-
248	249	-
249	250	-
250	251	-
251	252	-
252	253	-
253	254	-
254	255	-
255	256	-
256	257	-
257	258	-
258	259	-
259	260	-
260	261	-
261	262	-
262	263	-
263	264	-
264	265	-
265	266	-
266	267	-
267	268	-
268	269	-
269	270	-
270	271	-
271	272	-
272	273	-
273	274	-

1	2	3
274	275	-
275	276	-
276	277	-
277	278	-
278	279	-
279	280	-
280	281	-
281	282	-
282	283	-
283	284	-
284	285	-
285	286	-
286	287	-
287	288	-
288	289	-
289	290	-
290	291	-
291	292	-
292	293	-
293	294	-
294	295	-
295	296	-
296	297	-
297	298	-
298	299	-
299	300	-
300	301	-
301	302	-
302	303	-
303	304	-
304	305	-
305	306	-
306	307	-
307	308	-
308	309	-
309	310	-
310	311	-
311	312	-
312	313	-
313	314	-
314	315	-
315	316	-
316	317	-
317	318	-
318	319	-
319	213	-
11		
320	321	-
321	322	-
322	323	-
323	324	-
324	325	-
325	326	-
326	327	-
327	328	-
328	329	-
329	330	-

1	2	3
330	331	-
331	332	-
332	333	-
333	334	-
334	335	-
335	336	-
336	337	-
337	338	-
338	339	-
339	340	-
340	341	-
341	342	-
342	343	-
343	344	-
344	345	-
345	346	-
346	347	-
347	348	-
348	349	-
349	350	-
350	351	-
351	352	-
352	353	-
353	354	-
354	355	-
355	356	-
356	357	-
357	358	-
358	359	-
359	360	-
360	361	-
361	362	-
362	363	-
363	364	-
364	365	-
365	366	-
366	367	-
367	368	-
368	320	-
12		
369	370	-
370	371	-
371	372	-
372	373	-
373	374	-
374	375	-
375	376	-
376	377	-
377	378	-
378	379	-
379	380	-
380	381	-
381	382	-
382	383	-
383	384	-
384	385	-
385	386	-

1	2	3
386	387	-
387	388	-
388	389	-
389	390	-
390	391	-
391	392	-
392	393	-
393	369	-
13		
394	395	-
395	396	-
396	397	-
397	398	-
398	399	-
399	400	-
400	401	-
401	402	-
402	403	-
403	404	-
404	405	-
405	406	-
406	407	-
407	408	-
408	409	-
409	410	-
410	411	-
411	394	-
14		
412	413	-
413	414	-
414	415	-
415	416	-
416	417	-
417	418	-
418	419	-
419	420	-
420	421	-
421	422	-
422	423	-
423	424	-
424	425	-
425	426	-
426	427	-
427	428	-
428	429	-
429	430	-
430	431	-
431	432	-
432	433	-
433	434	-
434	435	-
435	436	-
436	437	-
437	438	-
438	439	-
439	440	-
440	441	-

1	2	3
441	442	-
442	443	-
443	444	-
444	445	-
445	446	-
446	447	-
447	448	-
448	449	-
449	450	-
450	412	-
15		
451	452	-
452	453	-
453	454	-
454	451	-
16		
455	456	-
456	457	-
457	458	-
458	459	-
459	460	-
460	461	-
461	462	-
462	463	-
463	464	-
464	465	-
465	466	-
466	467	-
467	468	-
468	469	-
469	470	-
470	455	-
17		
471	472	-
472	473	-
473	474	-
474	475	-
475	476	-
476	477	-
477	478	-
478	479	-
479	480	-
480	481	-
481	482	-
482	483	-
483	484	-
484	485	-
485	486	-
486	487	-
487	488	-
488	471	-
18		
489	490	-
490	491	-
491	492	-
492	493	-
493	494	-

1	2	3
494	495	-
495	496	-
496	497	-
497	498	-
498	499	-
499	500	-
500	501	-
501	502	-
502	503	-
503	489	-
19		
504	505	-
505	506	-
506	507	-
507	508	-
508	509	-
509	510	-
510	511	-
511	512	-
512	513	-
513	504	-
20		
514	515	-
515	516	-
516	517	-
517	518	-
518	519	-
519	520	-
520	521	-
521	522	-
522	523	-
523	524	-
524	525	-
525	514	-
21		
526	527	-
527	528	-
528	529	-
529	530	-
530	531	-
531	532	-
532	533	-
533	534	-
534	535	-
535	536	-
536	537	-
537	538	-
538	539	-
539	540	-
540	526	-
22		
541	542	-
542	543	-
543	544	-
544	545	-
545	546	-
546	547	-

1	2	3
547	548	-
548	549	-
549	550	-
550	551	-
551	552	-
552	553	-
553	554	-
554	555	-
555	556	-
556	557	-
557	558	-
558	559	-
559	560	-
560	541	-
23		
561	562	-
562	563	-
563	564	-
564	565	-
565	566	-
566	561	-
24		
567	568	-
568	569	-
569	570	-
570	571	-
571	572	-
572	573	-
573	574	-
574	575	-
575	576	-
576	577	-
577	567	-
25		
578	579	-
579	580	-
580	581	-
581	582	-
582	583	-
583	584	-
584	585	-
585	586	-
586	587	-
587	588	-
588	589	-
589	590	-
590	591	-
591	592	-
592	593	-
593	594	-
594	595	-
595	596	-
596	597	-
597	598	-
598	599	-
599	600	-
600	601	-

1	2	3
601	602	-
602	603	-
603	604	-
604	605	-
605	606	-
606	607	-
607	608	-
608	609	-
609	610	-
610	611	-
611	612	-
612	613	-
613	614	-
614	615	-
615	616	-
616	617	-
617	618	-
618	619	-
619	578	-
26		
620	621	-
621	622	-
622	623	-
623	624	-
624	625	-
625	626	-
626	627	-
627	628	-
628	620	-
27		
629	630	-
630	631	-
631	632	-
632	633	-
633	634	-
634	635	-
635	636	-
636	637	-
637	638	-
638	639	-
639	640	-
640	641	-
641	642	-
642	629	-
28		
643	644	-
644	645	-
645	646	-
646	647	-
647	648	-
648	643	-
29		
649	650	-
650	651	-
651	652	-
652	653	-
653	654	-

1	2	3
654	655	-
655	656	-
656	657	-
657	658	-
658	659	-
659	660	-
660	661	-
661	662	-
662	663	-
663	664	-
664	665	-
665	666	-
666	667	-
667	668	-
668	669	-
669	670	-
670	671	-
671	672	-
672	673	-
673	674	-
674	675	-
675	676	-
676	677	-
677	678	-
678	679	-
679	680	-
680	681	-
681	682	-
682	683	-
683	684	-
684	685	-
685	686	-
686	687	-
687	649	-
30		
688	689	-
689	690	-
690	691	-
691	692	-
692	693	-
693	694	-
694	695	-
695	696	-
696	697	-
697	698	-
698	699	-
699	700	-
700	701	-
701	702	-
702	703	-
703	704	-
704	705	-
705	706	-
706	688	-
31		
707	708	-
708	709	-

1	2	3
709	710	-
710	711	-
711	712	-
712	713	-
713	714	-
714	715	-
715	716	-
716	717	-
717	718	-
718	719	-
719	720	-
720	707	-
32		
721	722	-
722	723	-
723	724	-
724	725	-
725	726	-
726	727	-
727	728	-
728	729	-
729	730	-
730	731	-
731	732	-
732	733	-
733	734	-
734	735	-
735	736	-
736	737	-
737	738	-
738	739	-
739	740	-
740	741	-
741	742	-
742	721	-
33		
743	744	-
744	745	-
745	746	-
746	747	-
747	748	-
748	749	-
749	750	-
750	751	-
751	752	-
752	753	-
753	754	-
754	743	-
34		
755	756	-
756	757	-
757	758	-
758	759	-
759	760	-
760	761	-
761	762	-
762	763	-

1	2	3
763	764	-
764	765	-
765	766	-
766	767	-
767	768	-
768	769	-
769	770	-
770	771	-
771	772	-
772	773	-
773	774	-
774	775	-
35		
775	776	-
776	777	-
777	778	-
778	779	-
779	780	-
780	781	-
781	782	-
782	783	-
783	784	-
784	785	-
785	786	-
786	787	-
787	788	-
788	789	-
789	790	-
790	791	-
791	792	-
792	793	-
793	794	-
794	795	-
795	775	-
36		
796	797	-
797	798	-
798	799	-
799	800	-
800	801	-
801	802	-
802	803	-
803	804	-
804	805	-
805	806	-
806	807	-
807	808	-
808	809	-
809	810	-
810	811	-
811	812	-
812	813	-
813	814	-
814	815	-
815	816	-
816	817	-
817	818	-

1	2	3
818	819	-
819	820	-
820	821	-
821	796	-
37		
822	823	-
823	824	-
824	825	-
825	826	-
826	827	-
827	828	-
828	829	-
829	830	-
830	831	-
831	832	-
832	833	-
833	834	-
834	835	-
835	836	-
836	837	-
837	838	-
838	839	-
839	840	-
840	841	-
841	842	-
842	843	-
843	844	-
844	845	-
845	846	-
846	847	-
847	848	-
848	849	-
849	850	-
850	851	-
851	852	-
852	853	-
853	854	-
854	855	-
855	856	-
856	857	-
857	858	-
858	859	-
859	860	-
860	861	-
861	862	-
862	863	-
863	864	-
864	865	-
865	866	-
866	867	-
867	868	-
868	869	-
869	822	-
38		
870	871	-
871	872	-
872	873	-

1	2	3
873	874	-
874	875	-
875	876	-
876	877	-
877	878	-
878	879	-
879	880	-
880	881	-
881	882	-
882	883	-
883	884	-
884	885	-
885	886	-
886	887	-
887	888	-
888	889	-
889	890	-
890	891	-
891	892	-
892	893	-
893	894	-
894	895	-
895	896	-
896	897	-
897	898	-
898	899	-
899	900	-
900	901	-
901	902	-
902	903	-
903	904	-
904	905	-
905	906	-
906	907	-
907	908	-
908	909	-
909	910	-
910	911	-
911	912	-
912	913	-
913	914	-
914	915	-
915	916	-
916	870	-
39		
917	918	-
918	919	-
919	920	-
920	921	-
921	922	-
922	923	-
923	924	-
924	925	-
925	926	-
926	927	-
927	928	-
928	929	-

1	2	3
929	930	-
930	931	-
931	932	-
932	933	-
933	934	-
934	935	-
935	936	-
936	937	-
937	938	-
938	939	-
939	940	-
940	941	-
941	942	-
942	943	-
943	944	-
944	945	-
945	946	-
946	947	-
947	948	-
948	949	-
949	950	-
950	917	-
40		
951	952	-
952	953	-
953	954	-
954	955	-
955	956	-
956	957	-
957	958	-
958	959	-
959	960	-
960	961	-
961	962	-
962	963	-
963	964	-
964	965	-
965	966	-
966	967	-
967	968	-
968	969	-
969	970	-
970	971	-
971	972	-
972	973	-
973	974	-
974	975	-
975	976	-
976	977	-
977	978	-
978	979	-
979	980	-
980	981	-
981	982	-
982	983	-
983	984	-
984	951	-

1	2	3
41		
985	986	-
986	987	-
987	988	-
988	989	-
989	990	-
990	991	-
991	992	-
992	985	-
42		
993	994	-
994	995	-
995	996	-
996	997	-
997	998	-
998	999	-
999	1000	-
1000	1001	-
1001	1002	-
1002	1003	-
1003	1004	-
1004	1005	-
1005	1006	-
1006	1007	-
1007	1008	-
1008	1009	-
1009	1010	-
1010	1011	-
1011	1012	-
1012	993	-
43		
1013	1014	-
1014	1015	-
1015	1016	-
1016	1017	-
1017	1018	-
1018	1019	-
1019	1020	-
1020	1021	-
1021	1022	-
1022	1023	-
1023	1024	-
1024	1025	-
1025	1026	-
1026	1027	-
1027	1028	-
1028	1029	-
1029	1030	-
1030	1031	-
1031	1032	-
1032	1033	-
1033	1034	-
1034	1035	-
1035	1036	-
1036	1037	-
1037	1038	-
1038	1039	-

1	2	3
1039	1040	-
1040	1041	-
1041	1042	-
1042	1043	-
1043	1044	-
1044	1045	-
1045	1046	-
1046	1013	-
44		
1047	1048	-
1048	1049	-
1049	1050	-
1050	1051	-
1051	1052	-
1052	1053	-
1053	1054	-
1054	1055	-
1055	1056	-
1056	1057	-
1057	1058	-
1058	1059	-
1059	1060	-
1060	1061	-
1061	1062	-
1062	1063	-
1063	1064	-
1064	1065	-
1065	1066	-
1066	1067	-
1067	1068	-
1068	1069	-
1069	1070	-
1070	1071	-
1071	1072	-
1072	1073	-
1073	1074	-
1074	1075	-
1075	1076	-
1076	1077	-
1077	1078	-
1078	1079	-
1079	1080	-
1080	1081	-
1081	1082	-
1082	1083	-
1083	1047	-
45		
1084	1085	-
1085	1086	-
1086	1087	-
1087	1088	-
1088	1089	-
1089	1090	-
1090	1091	-
1091	1084	-
46		
1092	1093	-

1	2	3
1093	1094	-
1094	1095	-
1095	1096	-
1096	1097	-
1097	1098	-
1098	1099	-
1099	1100	-
1100	1101	-
1101	1102	-
1102	1103	-
1103	1092	-
47		
1104	1105	-
1105	1106	-
1106	1107	-
1107	1108	-
1108	1109	-
1109	1110	-
1110	1111	-
1111	1112	-
1112	1113	-
1113	1114	-
1114	1115	-
1115	1116	-
1116	1117	-
1117	1118	-
1118	1104	-
48		
1119	1120	-
1120	1121	-
1121	1122	-
1122	1123	-
1123	1124	-
1124	1125	-
1125	1126	-
1126	1127	-
1127	1128	-
1128	1119	-
49		
1129	1130	-
1130	1131	-
1131	1132	-
1132	1133	-
1133	1134	-
1134	1135	-
1135	1136	-
1136	1137	-
1137	1138	-
1138	1139	-
1139	1140	-
1140	1141	-
1141	1142	-
1142	1143	-
1143	1144	-
1144	1145	-
1145	1146	-
1146	1147	-

1	2	3
1147	1129	-
50		
1148	1149	-
1149	1150	-
1150	1151	-
1151	1152	-
1152	1153	-
1153	1154	-
1154	1155	-
1155	1156	-
1156	1157	-
1157	1158	-
1158	1159	-
1159	1160	-
1160	1161	-
1161	1162	-
1162	1163	-
1163	1164	-
1164	1165	-
1165	1166	-
1166	1167	-
1167	1168	-
1168	1169	-
1169	1170	-
1170	1171	-
1171	1148	-
51		
1172	1173	-
1173	1174	-
1174	1175	-
1175	1176	-
1176	1177	-
1177	1178	-
1178	1179	-
1179	1180	-
1180	1181	-
1181	1182	-
1182	1183	-
1183	1184	-
1184	1185	-
1185	1186	-
1186	1187	-
1187	1188	-
1188	1189	-
1189	1190	-
1190	1191	-
1191	1192	-
1192	1193	-
1193	1194	-
1194	1195	-
1195	1196	-
1196	1197	-
1197	1198	-
1198	1199	-
1199	1200	-
1200	1201	-
1201	1202	-

1	2	3
1202	1172	-
52		
1203	1204	-
1204	1205	-
1205	1206	-
1206	1207	-
1207	1208	-
1208	1209	-
1209	1210	-
1210	1211	-
1211	1212	-
1212	1213	-
1213	1214	-
1214	1215	-
1215	1216	-
1216	1217	-
1217	1218	-
1218	1203	-
53		
1219	1220	-
1220	1221	-
1221	1222	-
1222	1223	-
1223	1224	-
1224	1219	-
54		
1225	1226	-
1226	1227	-
1227	1228	-
1228	1229	-
1229	1230	-
1230	1231	-
1231	1232	-
1232	1233	-
1233	1234	-
1234	1235	-
1235	1236	-
1236	1237	-
1237	1238	-
1238	1239	-
1239	1240	-
1240	1241	-
1241	1242	-
1242	1243	-
1243	1244	-
1244	1245	-
1245	1246	-
1246	1247	-
1247	1248	-
1248	1249	-
1249	1250	-
1250	1251	-
1251	1252	-
1252	1253	-
1253	1225	-
55		
1254	1255	-

1	2	3
1255	1256	-
1256	1257	-
1257	1258	-
1258	1259	-
1259	1260	-
1260	1261	-
1261	1262	-
1262	1263	-
1263	1264	-
1264	1254	-
56		
1265	1266	-
1266	1267	-
1267	1268	-
1268	1269	-
1269	1270	-
1270	1271	-
1271	1272	-
1272	1273	-
1273	1274	-
1274	1275	-
1275	1276	-
1276	1277	-
1277	1278	-
1278	1279	-
1279	1280	-
1280	1281	-
1281	1282	-
1282	1283	-
1283	1284	-
1284	1285	-
1285	1286	-
1286	1287	-
1287	1288	-
1288	1289	-
1289	1290	-
1290	1291	-
1291	1292	-
1292	1293	-
1293	1294	-
1294	1295	-
1295	1296	-
1296	1297	-
1297	1298	-
1298	1299	-
1299	1300	-
1300	1301	-
1301	1265	-
57		
1302	1303	-
1303	1304	-
1304	1305	-
1305	1306	-
1306	1307	-
1307	1308	-
1308	1309	-
1309	1310	-

1	2	3
1310	1311	-
1311	1312	-
1312	1313	-
1313	1314	-
1314	1315	-
1315	1316	-
1316	1317	-
1317	1318	-
1318	1319	-
1319	1320	-
1320	1321	-
1321	1322	-
1322	1323	-
1323	1324	-
1324	1325	-
1325	1326	-
1326	1327	-
1327	1328	-
1328	1329	-
1329	1330	-
1330	1331	-
1331	1332	-
1332	1333	-
1333	1334	-
1334	1335	-
1335	1336	-
1336	1337	-
1337	1338	-
1338	1339	-
1339	1340	-
1340	1341	-
1341	1342	-
1342	1343	-
1343	1344	-
1344	1345	-
1345	1346	-
1346	1347	-
1347	1348	-
1348	1302	-
58		
1349	1350	-
1350	1351	-
1351	1352	-
1352	1353	-
1353	1354	-
1354	1355	-
1355	1356	-
1356	1357	-
1357	1358	-
1358	1359	-
1359	1360	-
1360	1361	-
1361	1362	-
1362	1363	-
1363	1364	-
1364	1365	-
1365	1366	-

1	2	3
1366	1367	-
1367	1368	-
1368	1369	-
1369	1370	-
1370	1371	-
1371	1372	-
1372	1373	-
1373	1374	-
1374	1375	-
1375	1376	-
1376	1377	-
1377	1378	-
1378	1379	-
1379	1380	-
1380	1381	-
1381	1382	-
1382	1383	-
1383	1384	-
1384	1385	-
1385	1386	-
1386	1387	-
1387	1388	-
1388	1389	-
1389	1390	-
1390	1391	-
1391	1392	-
1392	1393	-
1393	1394	-
1394	1395	-
1395	1396	-
1396	1397	-
1397	1398	-
1398	1399	-
1399	1400	-
1400	1401	-
1401	1402	-
1402	1403	-
1403	1404	-
1404	1405	-
1405	1406	-
1406	1407	-
1407	1408	-
1408	1409	-
1409	1410	-
1410	1411	-
1411	1412	-
1412	1413	-
1413	1414	-
1414	1415	-
1415	1416	-
1416	1417	-
1417	1418	-
1418	1419	-
1419	1420	-
1420	1421	-
1421	1422	-
1422	1423	-

1	2	3
1423	1424	-
1424	1425	-
1425	1426	-
1426	1427	-
1427	1349	-
Вырез 1 из 1		
1428	1429	-
1429	1430	-
1430	1431	-
1431	1432	-
1432	1433	-
1433	1434	-
1434	1435	-
1435	1436	-
1436	1437	-
1437	1438	-
1438	1439	-
1439	1440	-
1440	1441	-
1441	1442	-
1442	1443	-
1443	1444	-
1444	1445	-
1445	1446	-
1446	1447	-
1447	1448	-
1448	1449	-
1449	1450	-
1450	1451	-
1451	1428	-
60		
1452	1453	-
1453	1454	-
1454	1455	-
1455	1456	-
1456	1457	-
1457	1458	-
1458	1459	-
1459	1460	-
1460	1461	-
1461	1462	-
1462	1463	-
1463	1464	-
1464	1465	-
1465	1466	-
1466	1467	-
1467	1468	-
1468	1469	-
1469	1470	-
1470	1471	-
1471	1472	-
1472	1473	-
1473	1474	-
1474	1475	-
1475	1476	-
1476	1477	-
1477	1478	-

1	2	3
1478	1479	-
1479	1480	-
1480	1481	-
1481	1482	-
1482	1483	-
1483	1484	-
1484	1485	-
1485	1486	-
1486	1487	-
1487	1488	-
1488	1489	-
1489	1490	-
1490	1491	-
1491	1492	-
1492	1493	-
1493	1494	-
1494	1495	-
1495	1496	-
1496	1497	-
1497	1498	-
1498	1499	-
1499	1500	-
1500	1501	-
1501	1502	-
1502	1503	-
1503	1504	-
1504	1505	-
1505	1506	-
1506	1452	-
61		
1507	1508	-
1508	1509	-
1509	1510	-
1510	1511	-
1511	1512	-
1512	1513	-
1513	1514	-
1514	1515	-
1515	1516	-
1516	1517	-
1517	1518	-
1518	1519	-
1519	1520	-
1520	1521	-
1521	1522	-
1522	1523	-
1523	1524	-
1524	1525	-
1525	1526	-
1526	1527	-
1527	1528	-
1528	1529	-
1529	1530	-
1530	1531	-
1531	1532	-
1532	1533	-
1533	1534	-

1	2	3
1534	1535	-
1535	1536	-
1536	1537	-
1537	1538	-
1538	1539	-
1539	1540	-
1540	1541	-
1541	1542	-
1542	1543	-
1543	1544	-
1544	1545	-
1545	1546	-
1546	1547	-
1547	1548	-
1548	1549	-
1549	1550	-
1550	1551	-
1551	1552	-
1552	1553	-
1553	1554	-
1554	1555	-
1555	1556	-
1556	1557	-
1557	1558	-
1558	1559	-
1559	1560	-
1560	1561	-
1561	1562	-
1562	1563	-
1563	1564	-
1564	1565	-
1565	1566	-
1566	1567	-
1567	1568	-
1568	1569	-
1569	1507	-
62		
1570	1571	-
1571	1572	-
1572	1573	-
1573	1574	-
1574	1575	-
1575	1576	-
1576	1577	-
1577	1578	-
1578	1579	-
1579	1580	-
1580	1581	-
1581	1582	-
1582	1583	-
1583	1584	-
1584	1585	-
1585	1586	-
1586	1587	-
1587	1588	-
1588	1589	-
1589	1590	-

1	2	3
1590	1591	-
1591	1592	-
1592	1593	-
1593	1594	-
1594	1595	-
1595	1596	-
1596	1597	-
1597	1598	-
1598	1599	-
1599	1600	-
1600	1601	-
1601	1602	-
1602	1603	-
1603	1604	-
1604	1605	-
1605	1606	-
1606	1607	-
1607	1608	-
1608	1609	-
1609	1610	-
1610	1611	-
1611	1612	-
1612	1613	-
1613	1614	-
1614	1615	-
1615	1616	-
1616	1617	-
1617	1618	-
1618	1619	-
1619	1620	-
1620	1621	-
1621	1622	-
1622	1623	-
1623	1624	-
1624	1625	-
1625	1626	-
1626	1627	-
1627	1628	-
1628	1629	-
1629	1630	-
1630	1631	-
1631	1632	-
1632	1633	-
1633	1634	-
1634	1635	-
1635	1636	-
1636	1637	-
1637	1638	-
1638	1639	-
1639	1640	-
1640	1641	-
1641	1642	-
1642	1643	-
1643	1644	-
1644	1645	-
1645	1646	-
1646	1647	-

1	2	3
1647	1648	-
1648	1649	-
1649	1650	-
1650	1651	-
1651	1652	-
1652	1653	-
1653	1654	-
1654	1655	-
1655	1656	-
1656	1657	-
1657	1658	-
1658	1659	-
1659	1660	-
1660	1661	-
1661	1662	-
1662	1663	-
1663	1664	-
1664	1665	-
1665	1666	-
1666	1667	-
1667	1668	-
1668	1669	-
1669	1670	-
1670	1671	-
1671	1672	-
1672	1673	-
1673	1674	-
1674	1675	-
1675	1676	-
1676	1677	-
1677	1678	-
1678	1679	-
1679	1680	-
1680	1681	-
1681	1682	-
1682	1683	-
1683	1684	-
1684	1685	-
1685	1686	-
1686	1687	-
1687	1688	-
1688	1689	-
1689	1690	-
1690	1691	-
1691	1692	-
1692	1693	-
1693	1694	-
1694	1695	-
1695	1696	-
1696	1697	-
1697	1698	-
1698	1699	-
1699	1700	-
1700	1570	-
Вырез 1 из 1		
1701	1702	-
1702	1703	-

1	2	3
1703	1704	-
1704	1705	-
1705	1706	-
1706	1701	-
64		
1707	1708	-
1708	1709	-
1709	1710	-
1710	1711	-
1711	1712	-
1712	1713	-
1713	1714	-
1714	1715	-
1715	1716	-
1716	1717	-
1717	1718	-
1718	1719	-
1719	1720	-
1720	1721	-
1721	1722	-
1722	1723	-
1723	1724	-
1724	1725	-
1725	1726	-
1726	1727	-
1727	1728	-
1728	1729	-
1729	1730	-
1730	1731	-
1731	1732	-
1732	1733	-
1733	1734	-
1734	1735	-
1735	1736	-
1736	1737	-
1737	1738	-
1738	1739	-
1739	1740	-
1740	1741	-
1741	1742	-
1742	1743	-
1743	1744	-
1744	1745	-
1745	1746	-
1746	1747	-
1747	1748	-
1748	1749	-
1749	1750	-
1750	1751	-
1751	1752	-
1752	1753	-
1753	1754	-
1754	1755	-
1755	1756	-
1756	1757	-
1757	1758	-
1758	1759	-

1	2	3
1759	1760	-
1760	1761	-
1761	1762	-
1762	1763	-
1763	1764	-
1764	1765	-
1765	1766	-
1766	1767	-
1767	1768	-
1768	1769	-
1769	1770	-
1770	1771	-
1771	1772	-
1772	1773	-
1773	1774	-
1774	1775	-
1775	1776	-
1776	1777	-
1777	1778	-
1778	1779	-
1779	1780	-
1780	1781	-
1781	1782	-
1782	1783	-
1783	1784	-
1784	1785	-
1785	1786	-
1786	1787	-
1787	1788	-
1788	1789	-
1789	1790	-
1790	1791	-
1791	1792	-
1792	1793	-
1793	1794	-
1794	1795	-
1795	1707	-
65		
1796	1797	-
1797	1798	-
1798	1799	-
1799	1800	-
1800	1801	-
1801	1802	-
1802	1803	-
1803	1804	-
1804	1805	-
1805	1806	-
1806	1807	-
1807	1808	-
1808	1809	-
1809	1810	-
1810	1811	-
1811	1812	-
1812	1813	-
1813	1814	-
1814	1815	-

1	2	3
1815	1816	-
1816	1817	-
1817	1818	-
1818	1819	-
1819	1820	-
1820	1821	-
1821	1822	-
1822	1823	-
1823	1824	-
1824	1825	-
1825	1826	-
1826	1827	-
1827	1828	-
1828	1829	-
1829	1830	-
1830	1831	-
1831	1832	-
1832	1833	-
1833	1834	-
1834	1835	-
1835	1836	-
1836	1837	-
1837	1838	-
1838	1839	-
1839	1840	-
1840	1841	-
1841	1842	-
1842	1843	-
1843	1844	-
1844	1845	-
1845	1846	-
1846	1847	-
1847	1848	-
1848	1849	-
1849	1850	-
1850	1851	-
1851	1852	-
1852	1853	-
1853	1854	-
1854	1855	-
1855	1856	-
1856	1857	-
1857	1858	-
1858	1859	-
1859	1860	-
1860	1861	-
1861	1862	-
1862	1863	-
1863	1864	-
1864	1865	-
1865	1866	-
1866	1867	-
1867	1868	-
1868	1869	-
1869	1870	-
1870	1871	-
1871	1872	-

1	2	3
1872	1873	-
1873	1874	-
1874	1875	-
1875	1876	-
1876	1877	-
1877	1878	-
1878	1879	-
1879	1880	-
1880	1796	-
Вырез 1 из 1		
1881	1882	-
1882	1883	-
1883	1884	-
1884	1885	-
1885	1886	-
1886	1881	-
67		
1887	1888	-
1888	1889	-
1889	1890	-
1890	1891	-
1891	1892	-
1892	1893	-
1893	1894	-
1894	1895	-
1895	1896	-
1896	1897	-
1897	1898	-
1898	1899	-
1899	1900	-
1900	1901	-
1901	1902	-
1902	1903	-
1903	1904	-
1904	1905	-
1905	1906	-
1906	1907	-
1907	1908	-
1908	1909	-
1909	1910	-
1910	1911	-
1911	1912	-
1912	1913	-
1913	1914	-
1914	1915	-
1915	1916	-
1916	1917	-
1917	1918	-
1918	1919	-
1919	1920	-
1920	1921	-
1921	1922	-
1922	1923	-
1923	1924	-
1924	1925	-
1925	1926	-
1926	1927	-

1	2	3
1927	1928	-
1928	1929	-
1929	1930	-
1930	1931	-
1931	1932	-
1932	1933	-
1933	1934	-
1934	1935	-
1935	1936	-
1936	1937	-
1937	1938	-
1938	1939	-
1939	1940	-
1940	1941	-
1941	1942	-
1942	1943	-
1943	1944	-
1944	1945	-
1945	1946	-
1946	1947	-
1947	1948	-
1948	1949	-
1949	1950	-
1950	1951	-
1951	1952	-
1952	1953	-
1953	1954	-
1954	1955	-
1955	1956	-
1956	1957	-
1957	1958	-
1958	1959	-
1959	1960	-
1960	1961	-
1961	1962	-
1962	1963	-
1963	1964	-
1964	1965	-
1965	1966	-
1966	1967	-
1967	1968	-
1968	1969	-
1969	1970	-
1970	1887	-
68		
1971	1972	-
1972	1973	-
1973	1974	-
1974	1975	-
1975	1976	-
1976	1977	-
1977	1978	-
1978	1979	-
1979	1980	-
1980	1981	-
1981	1982	-
1982	1983	-

1	2	3
1983	1984	-
1984	1985	-
1985	1986	-
1986	1987	-
1987	1988	-
1988	1989	-
1989	1990	-
1990	1991	-
1991	1992	-
1992	1993	-
1993	1994	-
1994	1995	-
1995	1996	-
1996	1997	-
1997	1998	-
1998	1999	-
1999	2000	-
2000	2001	-
2001	2002	-
2002	2003	-
2003	2004	-
2004	2005	-
2005	2006	-
2006	2007	-
2007	2008	-
2008	2009	-
2009	2010	-
2010	2011	-
2011	2012	-
2012	2013	-
2013	2014	-
2014	1971	-
69		
2015	2016	-
2016	2017	-
2017	2018	-
2018	2019	-
2019	2020	-
2020	2021	-
2021	2022	-
2022	2023	-
2023	2024	-
2024	2025	-
2025	2026	-
2026	2027	-
2027	2028	-
2028	2029	-
2029	2030	-
2030	2031	-
2031	2032	-
2032	2033	-
2033	2034	-
2034	2035	-
2035	2036	-
2036	2037	-
2037	2038	-
2038	2039	-

1	2	3
2039	2040	-
2040	2041	-
2041	2042	-
2042	2043	-
2043	2044	-
2044	2045	-
2045	2046	-
2046	2047	-
2047	2048	-
2048	2049	-
2049	2050	-
2050	2051	-
2051	2052	-
2052	2053	-
2053	2054	-
2054	2055	-
2055	2056	-
2056	2057	-
2057	2058	-
2058	2059	-
2059	2060	-
2060	2061	-
2061	2062	-
2062	2063	-
2063	2064	-
2064	2065	-
2065	2066	-
2066	2067	-
2067	2068	-
2068	2069	-
2069	2070	-
2070	2071	-
2071	2072	-
2072	2073	-
2073	2074	-
2074	2075	-
2075	2076	-
2076	2077	-
2077	2078	-
2078	2079	-
2079	2080	-
2080	2081	-
2081	2082	-
2082	2083	-
2083	2084	-
2084	2085	-
2085	2086	-
2086	2087	-
2087	2088	-
2088	2089	-
2089	2090	-
2090	2091	-
2091	2092	-
2092	2093	-
2093	2094	-
2094	2095	-
2095	2096	-

1	2	3
2096	2097	-
2097	2098	-
2098	2015	-
70		
2099	2100	-
2100	2101	-
2101	2102	-
2102	2103	-
2103	2104	-
2104	2105	-
2105	2106	-
2106	2107	-
2107	2108	-
2108	2109	-
2109	2110	-
2110	2111	-
2111	2112	-
2112	2113	-
2113	2114	-
2114	2115	-
2115	2116	-
2116	2117	-
2117	2118	-
2118	2119	-
2119	2120	-
2120	2121	-
2121	2122	-
2122	2123	-
2123	2124	-
2124	2125	-
2125	2126	-
2126	2127	-
2127	2128	-
2128	2129	-
2129	2130	-
2130	2131	-
2131	2132	-
2132	2133	-
2133	2134	-
2134	2135	-
2135	2136	-
2136	2137	-
2137	2138	-
2138	2139	-
2139	2140	-
2140	2141	-
2141	2142	-
2142	2143	-
2143	2144	-
2144	2145	-
2145	2146	-
2146	2147	-
2147	2148	-
2148	2099	-
71		
2149	2150	-
2150	2151	-

1	2	3
2151	2152	-
2152	2153	-
2153	2154	-
2154	2155	-
2155	2156	-
2156	2157	-
2157	2158	-
2158	2159	-
2159	2160	-
2160	2161	-
2161	2162	-
2162	2163	-
2163	2164	-
2164	2165	-
2165	2166	-
2166	2167	-
2167	2168	-
2168	2169	-
2169	2170	-
2170	2171	-
2171	2172	-
2172	2173	-
2173	2174	-
2174	2175	-
2175	2176	-
2176	2177	-
2177	2178	-
2178	2179	-
2179	2180	-
2180	2181	-
2181	2182	-
2182	2183	-
2183	2184	-
2184	2185	-
2185	2186	-
2186	2187	-
2187	2188	-
2188	2189	-
2189	2190	-
2190	2191	-
2191	2192	-
2192	2193	-
2193	2194	-
2194	2195	-
2195	2196	-
2196	2197	-
2197	2198	-
2198	2199	-
2199	2200	-
2200	2201	-
2201	2202	-
2202	2203	-
2203	2204	-
2204	2205	-
2205	2206	-
2206	2207	-
2207	2208	-

1	2	3
2208	2209	-
2209	2210	-
2210	2211	-
2211	2212	-
2212	2213	-
2213	2214	-
2214	2215	-
2215	2216	-
2216	2217	-
2217	2218	-
2218	2219	-
2219	2220	-
2220	2221	-
2221	2222	-
2222	2223	-
2223	2224	-
2224	2225	-
2225	2226	-
2226	2227	-
2227	2228	-
2228	2229	-
2229	2230	-
2230	2231	-
2231	2232	-
2232	2233	-
2233	2234	-
2234	2235	-
2235	2236	-
2236	2237	-
2237	2238	-
2238	2239	-
2239	2240	-
2240	2241	-
2241	2242	-
2242	2243	-
2243	2149	-
Вырез 1 из 1		
2244	2245	-
2245	2246	-
2246	2247	-
2247	2248	-
2248	2249	-
2249	2250	-
2250	2251	-
2251	2252	-
2252	2253	-
2253	2254	-
2254	2255	-
2255	2256	-
2256	2257	-
2257	2258	-
2258	2259	-
2259	2244	-
73		
2260	2261	-
2261	2262	-
2262	2263	-

1	2	3
2263	2264	-
2264	2265	-
2265	2266	-
2266	2267	-
2267	2268	-
2268	2269	-
2269	2270	-
2270	2271	-
2271	2272	-
2272	2273	-
2273	2274	-
2274	2275	-
2275	2276	-
2276	2277	-
2277	2278	-
2278	2279	-
2279	2280	-
2280	2281	-
2281	2282	-
2282	2283	-
2283	2284	-
2284	2285	-
2285	2286	-
2286	2287	-
2287	2288	-
2288	2289	-
2289	2290	-
2290	2291	-
2291	2292	-
2292	2293	-
2293	2294	-
2294	2295	-
2295	2296	-
2296	2297	-
2297	2298	-
2298	2299	-
2299	2300	-
2300	2301	-
2301	2302	-
2302	2303	-
2303	2304	-
2304	2305	-
2305	2306	-
2306	2307	-
2307	2308	-
2308	2309	-
2309	2310	-
2310	2311	-
2311	2312	-
2312	2313	-
2313	2314	-
2314	2315	-
2315	2316	-
2316	2317	-
2317	2318	-
2318	2319	-
2319	2320	-

1	2	3
2320	2321	-
2321	2322	-
2322	2323	-
2323	2324	-
2324	2325	-
2325	2326	-
2326	2327	-
2327	2328	-
2328	2329	-
2329	2330	-
2330	2331	-
2331	2332	-
2332	2333	-
2333	2334	-
2334	2335	-
2335	2336	-
2336	2337	-
2337	2338	-
2338	2339	-
2339	2340	-
2340	2341	-
2341	2342	-
2342	2343	-
2343	2344	-
2344	2345	-
2345	2346	-
2346	2347	-
2347	2348	-
2348	2349	-
2349	2350	-
2350	2351	-
2351	2352	-
2352	2353	-
2353	2354	-
2354	2355	-
2355	2356	-
2356	2357	-
2357	2358	-
2358	2359	-
2359	2360	-
2360	2361	-
2361	2362	-
2362	2363	-
2363	2364	-
2364	2365	-
2365	2366	-
2366	2367	-
2367	2368	-
2368	2369	-
2369	2370	-
2370	2371	-
2371	2372	-
2372	2373	-
2373	2374	-
2374	2375	-
2375	2376	-
2376	2377	-

1	2	3
2377	2378	-
2378	2379	-
2379	2380	-
2380	2381	-
2381	2382	-
2382	2383	-
2383	2384	-
2384	2385	-
2385	2386	-
2386	2387	-
2387	2388	-
2388	2389	-
2389	2390	-
2390	2391	-
2391	2392	-
2392	2393	-
2393	2394	-
2394	2395	-
2395	2396	-
2396	2397	-
2397	2398	-
2398	2399	-
2399	2400	-
2400	2401	-
2401	2402	-
2402	2403	-
2403	2404	-
2404	2405	-
2405	2406	-
2406	2407	-
2407	2408	-
2408	2409	-
2409	2410	-
2410	2411	-
2411	2412	-
2412	2413	-
2413	2414	-
2414	2415	-
2415	2416	-
2416	2417	-
2417	2418	-
2418	2419	-
2419	2420	-
2420	2421	-
2421	2422	-
2422	2423	-
2423	2424	-
2424	2425	-
2425	2426	-
2426	2427	-
2427	2428	-
2428	2429	-
2429	2430	-
2430	2431	-
2431	2432	-
2432	2433	-
2433	2434	-

1	2	3
2434	2435	-
2435	2436	-
2436	2437	-
2437	2438	-
2438	2439	-
2439	2440	-
2440	2441	-
2441	2442	-
2442	2443	-
2443	2444	-
2444	2445	-
2445	2446	-
2446	2447	-
2447	2448	-
2448	2449	-
2449	2450	-
2450	2451	-
2451	2452	-
2452	2453	-
2453	2454	-
2454	2455	-
2455	2456	-
2456	2457	-
2457	2458	-
2458	2459	-
2459	2460	-
2460	2461	-
2461	2462	-
2462	2463	-
2463	2464	-
2464	2465	-
2465	2466	-
2466	2467	-
2467	2468	-
2468	2469	-
2469	2470	-
2470	2471	-
2471	2472	-
2472	2473	-
2473	2474	-
2474	2475	-
2475	2476	-
2476	2477	-
2477	2478	-
2478	2479	-
2479	2480	-
2480	2481	-
2481	2482	-
2482	2483	-
2483	2484	-
2484	2485	-
2485	2486	-
2486	2487	-
2487	2488	-
2488	2489	-
2489	2490	-
2490	2491	-

1	2	3
2491	2492	-
2492	2493	-
2493	2494	-
2494	2495	-
2495	2496	-
2496	2497	-
2497	2498	-
2498	2499	-
2499	2500	-
2500	2501	-
2501	2502	-
2502	2503	-
2503	2504	-
2504	2505	-
2505	2506	-
2506	2507	-
2507	2508	-
2508	2509	-
2509	2510	-
2510	2511	-
2511	2512	-
2512	2513	-
2513	2514	-
2514	2515	-
2515	2516	-
2516	2517	-
2517	2518	-
2518	2519	-
2519	2520	-
2520	2521	-
2521	2522	-
2522	2523	-
2523	2524	-
2524	2525	-
2525	2526	-
2526	2527	-
2527	2528	-
2528	2529	-
2529	2530	-
2530	2531	-
2531	2532	-
2532	2533	-
2533	2534	-
2534	2535	-
2535	2536	-
2536	2537	-
2537	2538	-
2538	2539	-
2539	2540	-
2540	2541	-
2541	2542	-
2542	2543	-
2543	2544	-
2544	2545	-
2545	2546	-
2546	2547	-
2547	2548	-

1	2	3
2548	2549	-
2549	2550	-
2550	2551	-
2551	2552	-
2552	2553	-
2553	2554	-
2554	2555	-
2555	2556	-
2556	2557	-
2557	2558	-
2558	2559	-
2559	2560	-
2560	2561	-
2561	2562	-
2562	2563	-
2563	2564	-
2564	2565	-
2565	2566	-
2566	2567	-
2567	2568	-
2568	2569	-
2569	2570	-
2570	2571	-
2571	2572	-
2572	2573	-
2573	2574	-
2574	2575	-
2575	2576	-
2576	2577	-
2577	2578	-
2578	2579	-
2579	2580	-
2580	2581	-
2581	2582	-
2582	2583	-
2583	2584	-
2584	2585	-
2585	2586	-
2586	2587	-
2587	2588	-
2588	2589	-
2589	2590	-
2590	2591	-
2591	2592	-
2592	2593	-
2593	2594	-
2594	2595	-
2595	2596	-
2596	2597	-
2597	2598	-
2598	2599	-
2599	2600	-
2600	2601	-
2601	2602	-
2602	2603	-
2603	2604	-
2604	2605	-

1	2	3
2605	2606	-
2606	2607	-
2607	2608	-
2608	2609	-
2609	2610	-
2610	2611	-
2611	2612	-
2612	2613	-
2613	2614	-
2614	2615	-
2615	2616	-
2616	2617	-
2617	2618	-
2618	2619	-
2619	2620	-
2620	2621	-
2621	2622	-
2622	2623	-
2623	2624	-
2624	2625	-
2625	2626	-
2626	2627	-
2627	2628	-
2628	2629	-
2629	2630	-
2630	2631	-
2631	2632	-
2632	2633	-
2633	2634	-
2634	2635	-
2635	2636	-
2636	2637	-
2637	2638	-
2638	2639	-
2639	2640	-
2640	2641	-
2641	2642	-
2642	2643	-
2643	2644	-
2644	2645	-
2645	2646	-
2646	2647	-
2647	2648	-
2648	2649	-
2649	2650	-
2650	2651	-
2651	2652	-
2652	2653	-
2653	2654	-
2654	2655	-
2655	2656	-
2656	2657	-
2657	2658	-
2658	2659	-
2659	2660	-
2660	2661	-
2661	2662	-

1	2	3
2662	2663	-
2663	2664	-
2664	2665	-
2665	2666	-
2666	2667	-
2667	2668	-
2668	2669	-
2669	2670	-
2670	2671	-
2671	2672	-
2672	2673	-
2673	2674	-
2674	2675	-
2675	2676	-
2676	2260	-
Вырез 1 из 4		
2677	2678	-
2678	2679	-
2679	2680	-
2680	2681	-
2681	2682	-
2682	2683	-
2683	2684	-
2684	2685	-
2685	2686	-
2686	2687	-
2687	2688	-
2688	2689	-
2689	2690	-
2690	2691	-
2691	2677	-
Вырез 2 из 4		
2692	2693	-
2693	2694	-
2694	2695	-
2695	2696	-
2696	2697	-
2697	2698	-
2698	2699	-
2699	2700	-
2700	2701	-
2701	2692	-
Вырез 3 из 4		
2702	2703	-
2703	2704	-
2704	2705	-
2705	2706	-
2706	2707	-
2707	2708	-
2708	2709	-
2709	2710	-
2710	2711	-
2711	2712	-
2712	2713	-
2713	2714	-
2714	2715	-
2715	2716	-

1	2	3
2716	2717	-
2717	2718	-
2718	2719	-
2719	2720	-
2720	2721	-
2721	2722	-
2722	2723	-
2723	2724	-
2724	2725	-
2725	2702	-
Вырез 4 из 4		
2726	2727	-
2727	2728	-
2728	2729	-
2729	2730	-
2730	2731	-
2731	2732	-
2732	2733	-
2733	2734	-
2734	2726	-
78		
2735	2736	-
2736	2737	-
2737	2738	-
2738	2739	-
2739	2740	-
2740	2741	-
2741	2742	-
2742	2743	-
2743	2744	-
2744	2745	-
2745	2746	-
2746	2747	-
2747	2748	-
2748	2749	-
2749	2750	-
2750	2751	-
2751	2752	-
2752	2753	-
2753	2754	-
2754	2735	-
79		
2755	2756	-
2756	2757	-
2757	2758	-
2758	2759	-
2759	2760	-
2760	2761	-
2761	2762	-
2762	2763	-
2763	2764	-
2764	2765	-
2765	2766	-
2766	2767	-
2767	2768	-
2768	2769	-
2769	2770	-

1	2	3
2770	2771	-
2771	2772	-
2772	2773	-
2773	2774	-
2774	2775	-
2775	2776	-
2776	2777	-
2777	2778	-
2778	2779	-
2779	2780	-
2780	2781	-
2781	2782	-
2782	2783	-
2783	2784	-
2784	2785	-
2785	2786	-
2786	2787	-
2787	2788	-
2788	2789	-
2789	2790	-
2790	2791	-
2791	2792	-
2792	2793	-
2793	2794	-
2794	2795	-
2795	2796	-
2796	2797	-
2797	2798	-
2798	2799	-
2799	2800	-
2800	2801	-
2801	2802	-
2802	2803	-
2803	2804	-
2804	2805	-
2805	2806	-
2806	2807	-
2807	2808	-
2808	2809	-
2809	2810	-
2810	2811	-
2811	2812	-
2812	2813	-
2813	2814	-
2814	2815	-
2815	2816	-
2816	2817	-
2817	2818	-
2818	2819	-
2819	2820	-
2820	2821	-
2821	2822	-
2822	2823	-
2823	2824	-
2824	2825	-
2825	2826	-
2826	2827	-

1	2	3
2827	2828	-
2828	2829	-
2829	2830	-
2830	2831	-
2831	2832	-
2832	2833	-
2833	2834	-
2834	2835	-
2835	2836	-
2836	2837	-
2837	2838	-
2838	2839	-
2839	2840	-
2840	2841	-
2841	2842	-
2842	2843	-
2843	2844	-
2844	2845	-
2845	2846	-
2846	2847	-
2847	2848	-
2848	2849	-
2849	2850	-
2850	2851	-
2851	2852	-
2852	2755	-
Вырез 1 из 1		
2853	2854	-
2854	2855	-
2855	2856	-
2856	2857	-
2857	2858	-
2858	2859	-
2859	2860	-
2860	2861	-
2861	2862	-
2862	2863	-
2863	2864	-
2864	2865	-
2865	2866	-
2866	2867	-
2867	2868	-
2868	2869	-
2869	2870	-
2870	2871	-
2871	2872	-
2872	2873	-
2873	2874	-
2874	2875	-
2875	2853	-
81		
2876	2877	-
2877	2878	-
2878	2879	-
2879	2880	-
2880	2881	-
2881	2882	-

1	2	3
2882	2883	-
2883	2884	-
2884	2885	-
2885	2886	-
2886	2887	-
2887	2888	-
2888	2889	-
2889	2890	-
2890	2891	-
2891	2892	-
2892	2893	-
2893	2894	-
2894	2895	-
2895	2896	-
2896	2897	-
2897	2898	-
2898	2899	-
2899	2900	-
2900	2901	-
2901	2902	-
2902	2903	-
2903	2904	-
2904	2905	-
2905	2906	-
2906	2907	-
2907	2908	-
2908	2909	-
2909	2910	-
2910	2911	-
2911	2912	-
2912	2913	-
2913	2914	-
2914	2915	-
2915	2916	-
2916	2917	-
2917	2918	-
2918	2919	-
2919	2920	-
2920	2921	-
2921	2922	-
2922	2923	-
2923	2924	-
2924	2925	-
2925	2926	-
2926	2927	-
2927	2928	-
2928	2929	-
2929	2930	-
2930	2931	-
2931	2932	-
2932	2933	-
2933	2934	-
2934	2935	-
2935	2936	-
2936	2937	-
2937	2938	-
2938	2939	-

1	2	3
2939	2940	-
2940	2941	-
2941	2942	-
2942	2943	-
2943	2944	-
2944	2945	-
2945	2946	-
2946	2947	-
2947	2948	-
2948	2949	-
2949	2950	-
2950	2951	-
2951	2952	-
2952	2953	-
2953	2954	-
2954	2955	-
2955	2956	-
2956	2957	-
2957	2958	-
2958	2959	-
2959	2960	-
2960	2961	-
2961	2962	-
2962	2963	-
2963	2964	-
2964	2965	-
2965	2966	-
2966	2967	-
2967	2968	-
2968	2969	-
2969	2970	-
2970	2971	-
2971	2972	-
2972	2973	-
2973	2974	-
2974	2975	-
2975	2976	-
2976	2977	-
2977	2978	-
2978	2979	-
2979	2980	-
2980	2981	-
2981	2982	-
2982	2983	-
2983	2984	-
2984	2985	-
2985	2986	-
2986	2987	-
2987	2988	-
2988	2989	-
2989	2990	-
2990	2991	-
2991	2992	-
2992	2993	-
2993	2994	-
2994	2995	-
2995	2996	-

1	2	3
2996	2997	-
2997	2998	-
2998	2999	-
2999	3000	-
3000	3001	-
3001	3002	-
3002	3003	-
3003	3004	-
3004	3005	-
3005	3006	-
3006	3007	-
3007	3008	-
3008	3009	-
3009	3010	-
3010	3011	-
3011	3012	-
3012	3013	-
3013	3014	-
3014	3015	-
3015	3016	-
3016	3017	-
3017	3018	-
3018	3019	-
3019	3020	-
3020	3021	-
3021	3022	-
3022	3023	-
3023	3024	-
3024	3025	-
3025	3026	-
3026	3027	-
3027	3028	-
3028	3029	-
3029	3030	-
3030	3031	-
3031	3032	-
3032	3033	-
3033	3034	-
3034	3035	-
3035	3036	-
3036	3037	-
3037	3038	-
3038	3039	-
3039	3040	-
3040	3041	-
3041	3042	-
3042	3043	-
3043	3044	-
3044	3045	-
3045	3046	-
3046	3047	-
3047	3048	-
3048	3049	-
3049	3050	-
3050	3051	-
3051	3052	-
3052	3053	-

1	2	3
3053	3054	-
3054	3055	-
3055	3056	-
3056	3057	-
3057	3058	-
3058	3059	-
3059	3060	-
3060	3061	-
3061	3062	-
3062	3063	-
3063	3064	-
3064	3065	-
3065	3066	-
3066	3067	-
3067	3068	-
3068	3069	-
3069	3070	-
3070	3071	-
3071	3072	-
3072	3073	-
3073	3074	-
3074	3075	-
3075	3076	-
3076	3077	-
3077	3078	-
3078	3079	-
3079	3080	-
3080	3081	-
3081	3082	-
3082	3083	-
3083	3084	-
3084	3085	-
3085	3086	-
3086	3087	-
3087	3088	-
3088	3089	-
3089	3090	-
3090	3091	-
3091	3092	-
3092	3093	-
3093	3094	-
3094	3095	-
3095	3096	-
3096	3097	-
3097	3098	-
3098	3099	-
3099	3100	-
3100	3101	-
3101	3102	-
3102	3103	-
3103	3104	-
3104	3105	-
3105	3106	-
3106	3107	-
3107	3108	-
3108	3109	-
3109	3110	-

1	2	3
3110	3111	-
3111	3112	-
3112	3113	-
3113	3114	-
3114	3115	-
3115	3116	-
3116	3117	-
3117	3118	-
3118	3119	-
3119	3120	-
3120	3121	-
3121	3122	-
3122	3123	-
3123	3124	-
3124	3125	-
3125	3126	-
3126	3127	-
3127	3128	-
3128	3129	-
3129	3130	-
3130	3131	-
3131	3132	-
3132	3133	-
3133	3134	-
3134	3135	-
3135	3136	-
3136	3137	-
3137	3138	-
3138	3139	-
3139	3140	-
3140	3141	-
3141	3142	-
3142	3143	-
3143	3144	-
3144	3145	-
3145	3146	-
3146	3147	-
3147	3148	-
3148	3149	-
3149	3150	-
3150	3151	-
3151	3152	-
3152	3153	-
3153	3154	-
3154	3155	-
3155	3156	-
3156	3157	-
3157	3158	-
3158	3159	-
3159	3160	-
3160	3161	-
3161	3162	-
3162	3163	-
3163	3164	-
3164	3165	-
3165	3166	-
3166	3167	-

1	2	3
3167	3168	-
3168	3169	-
3169	3170	-
3170	3171	-
3171	3172	-
3172	3173	-
3173	3174	-
3174	3175	-
3175	3176	-
3176	3177	-
3177	3178	-
3178	3179	-
3179	3180	-
3180	3181	-
3181	3182	-
3182	3183	-
3183	3184	-
3184	3185	-
3185	3186	-
3186	3187	-
3187	3188	-
3188	3189	-
3189	3190	-
3190	3191	-
3191	3192	-
3192	3193	-
3193	3194	-
3194	3195	-
3195	3196	-
3196	3197	-
3197	3198	-
3198	3199	-
3199	3200	-
3200	3201	-
3201	3202	-
3202	3203	-
3203	3204	-
3204	3205	-
3205	3206	-
3206	3207	-
3207	3208	-
3208	3209	-
3209	3210	-
3210	3211	-
3211	3212	-
3212	3213	-
3213	3214	-
3214	3215	-
3215	3216	-
3216	3217	-
3217	3218	-
3218	3219	-
3219	3220	-
3220	3221	-
3221	3222	-
3222	3223	-
3223	3224	-

1	2	3
3224	3225	-
3225	3226	-
3226	3227	-
3227	3228	-
3228	3229	-
3229	3230	-
3230	3231	-
3231	3232	-
3232	3233	-
3233	3234	-
3234	3235	-
3235	3236	-
3236	3237	-
3237	3238	-
3238	3239	-
3239	3240	-
3240	3241	-
3241	3242	-
3242	3243	-
3243	3244	-
3244	3245	-
3245	3246	-
3246	3247	-
3247	3248	-
3248	3249	-
3249	3250	-
3250	3251	-
3251	3252	-
3252	3253	-
3253	3254	-
3254	3255	-
3255	3256	-
3256	3257	-
3257	3258	-
3258	3259	-
3259	3260	-
3260	3261	-
3261	3262	-
3262	3263	-
3263	3264	-
3264	3265	-
3265	3266	-
3266	3267	-
3267	3268	-
3268	3269	-
3269	3270	-
3270	3271	-
3271	3272	-
3272	3273	-
3273	3274	-
3274	3275	-
3275	3276	-
3276	3277	-
3277	3278	-
3278	3279	-
3279	3280	-
3280	3281	-

1	2	3
3281	3282	-
3282	3283	-
3283	3284	-
3284	3285	-
3285	3286	-
3286	3287	-
3287	3288	-
3288	3289	-
3289	3290	-
3290	3291	-
3291	3292	-
3292	3293	-
3293	3294	-
3294	3295	-
3295	3296	-
3296	3297	-
3297	3298	-
3298	3299	-
3299	3300	-
3300	3301	-
3301	3302	-
3302	3303	-
3303	3304	-
3304	3305	-
3305	3306	-
3306	3307	-
3307	3308	-
3308	3309	-
3309	3310	-
3310	3311	-
3311	3312	-
3312	3313	-
3313	3314	-
3314	3315	-
3315	3316	-
3316	3317	-
3317	3318	-
3318	3319	-
3319	3320	-
3320	3321	-
3321	3322	-
3322	3323	-
3323	3324	-
3324	3325	-
3325	3326	-
3326	3327	-
3327	3328	-
3328	3329	-
3329	3330	-
3330	3331	-
3331	3332	-
3332	3333	-
3333	3334	-
3334	3335	-
3335	3336	-
3336	3337	-
3337	3338	-

1	2	3
3338	3339	-
3339	3340	-
3340	3341	-
3341	3342	-
3342	3343	-
3343	3344	-
3344	3345	-
3345	3346	-
3346	3347	-
3347	3348	-
3348	3349	-
3349	3350	-
3350	3351	-
3351	3352	-
3352	3353	-
3353	3354	-
3354	3355	-
3355	3356	-
3356	3357	-
3357	3358	-
3358	3359	-
3359	3360	-
3360	3361	-
3361	3362	-
3362	3363	-
3363	3364	-
3364	3365	-
3365	3366	-
3366	3367	-
3367	3368	-
3368	3369	-
3369	3370	-
3370	3371	-
3371	3372	-
3372	3373	-
3373	3374	-
3374	3375	-
3375	3376	-
3376	3377	-
3377	3378	-
3378	3379	-
3379	3380	-
3380	3381	-
3381	3382	-
3382	3383	-
3383	3384	-
3384	3385	-
3385	3386	-
3386	3387	-
3387	3388	-
3388	3389	-
3389	3390	-
3390	3391	-
3391	3392	-
3392	3393	-
3393	3394	-
3394	3395	-

1	2	3
3395	3396	-
3396	3397	-
3397	3398	-
3398	3399	-
3399	3400	-
3400	3401	-
3401	3402	-
3402	3403	-
3403	3404	-
3404	3405	-
3405	3406	-
3406	3407	-
3407	3408	-
3408	3409	-
3409	3410	-
3410	3411	-
3411	3412	-
3412	3413	-
3413	3414	-
3414	3415	-
3415	3416	-
3416	3417	-
3417	3418	-
3418	3419	-
3419	3420	-
3420	3421	-
3421	3422	-
3422	3423	-
3423	3424	-
3424	3425	-
3425	3426	-
3426	3427	-
3427	3428	-
3428	3429	-
3429	3430	-
3430	3431	-
3431	3432	-
3432	3433	-
3433	3434	-
3434	3435	-
3435	3436	-
3436	3437	-
3437	3438	-
3438	3439	-
3439	3440	-
3440	3441	-
3441	3442	-
3442	3443	-
3443	3444	-
3444	3445	-
3445	3446	-
3446	3447	-
3447	3448	-
3448	3449	-
3449	3450	-
3450	3451	-
3451	3452	-

1	2	3
3452	3453	-
3453	3454	-
3454	3455	-
3455	3456	-
3456	3457	-
3457	3458	-
3458	3459	-
3459	3460	-
3460	3461	-
3461	3462	-
3462	3463	-
3463	3464	-
3464	3465	-
3465	3466	-
3466	3467	-
3467	3468	-
3468	3469	-
3469	3470	-
3470	3471	-
3471	3472	-
3472	3473	-
3473	3474	-
3474	3475	-
3475	3476	-
3476	3477	-
3477	3478	-
3478	3479	-
3479	3480	-
3480	3481	-
3481	3482	-
3482	3483	-
3483	3484	-
3484	3485	-
3485	3486	-
3486	3487	-
3487	3488	-
3488	3489	-
3489	3490	-
3490	3491	-
3491	3492	-
3492	3493	-
3493	3494	-
3494	3495	-
3495	3496	-
3496	3497	-
3497	3498	-
3498	3499	-
3499	3500	-
3500	3501	-
3501	3502	-
3502	3503	-
3503	3504	-
3504	3505	-
3505	3506	-
3506	3507	-
3507	3508	-
3508	3509	-

1	2	3
3509	3510	-
3510	3511	-
3511	3512	-
3512	3513	-
3513	3514	-
3514	3515	-
3515	3516	-
3516	3517	-
3517	3518	-
3518	3519	-
3519	3520	-
3520	3521	-
3521	3522	-
3522	3523	-
3523	3524	-
3524	3525	-
3525	3526	-
3526	3527	-
3527	3528	-
3528	3529	-
3529	3530	-
3530	3531	-
3531	3532	-
3532	3533	-
3533	3534	-
3534	3535	-
3535	3536	-
3536	3537	-
3537	3538	-
3538	3539	-
3539	3540	-
3540	3541	-
3541	3542	-
3542	3543	-
3543	3544	-
3544	3545	-
3545	3546	-
3546	3547	-
3547	3548	-
3548	3549	-
3549	3550	-
3550	3551	-
3551	3552	-
3552	3553	-
3553	3554	-
3554	3555	-
3555	3556	-
3556	3557	-
3557	3558	-
3558	3559	-
3559	3560	-
3560	3561	-
3561	3562	-
3562	3563	-
3563	3564	-
3564	3565	-
3565	3566	-

1	2	3
3566	3567	-
3567	3568	-
3568	3569	-
3569	3570	-
3570	3571	-
3571	3572	-
3572	3573	-
3573	3574	-
3574	3575	-
3575	3576	-
3576	3577	-
3577	3578	-
3578	3579	-
3579	3580	-
3580	3581	-
3581	3582	-
3582	3583	-
3583	3584	-
3584	3585	-
3585	3586	-
3586	3587	-
3587	3588	-
3588	3589	-
3589	3590	-
3590	3591	-
3591	3592	-
3592	3593	-
3593	3594	-
3594	3595	-
3595	3596	-
3596	3597	-
3597	3598	-
3598	3599	-
3599	3600	-
3600	3601	-
3601	3602	-
3602	3603	-
3603	3604	-
3604	3605	-
3605	3606	-
3606	3607	-
3607	3608	-
3608	3609	-
3609	3610	-
3610	3611	-
3611	3612	-
3612	3613	-
3613	3614	-
3614	3615	-
3615	3616	-
3616	3617	-
3617	3618	-
3618	3619	-
3619	3620	-
3620	3621	-
3621	3622	-
3622	3623	-

1	2	3
3623	3624	-
3624	3625	-
3625	3626	-
3626	3627	-
3627	3628	-
3628	3629	-
3629	3630	-
3630	3631	-
3631	3632	-
3632	3633	-
3633	3634	-
3634	3635	-
3635	3636	-
3636	3637	-
3637	3638	-
3638	3639	-
3639	3640	-
3640	3641	-
3641	3642	-
3642	3643	-
3643	3644	-
3644	3645	-
3645	3646	-
3646	3647	-
3647	3648	-
3648	3649	-
3649	3650	-
3650	3651	-
3651	3652	-
3652	3653	-
3653	3654	-
3654	3655	-
3655	3656	-
3656	3657	-
3657	3658	-
3658	3659	-
3659	3660	-
3660	3661	-
3661	3662	-
3662	3663	-
3663	3664	-
3664	3665	-
3665	3666	-
3666	3667	-
3667	3668	-
3668	3669	-
3669	3670	-
3670	3671	-
3671	3672	-
3672	3673	-
3673	3674	-
3674	3675	-
3675	3676	-
3676	3677	-
3677	3678	-
3678	3679	-
3679	3680	-

1	2	3
3680	3681	-
3681	3682	-
3682	3683	-
3683	3684	-
3684	3685	-
3685	3686	-
3686	3687	-
3687	3688	-
3688	3689	-
3689	3690	-
3690	3691	-
3691	3692	-
3692	3693	-
3693	3694	-
3694	3695	-
3695	3696	-
3696	3697	-
3697	3698	-
3698	3699	-
3699	3700	-
3700	3701	-
3701	3702	-
3702	3703	-
3703	3704	-
3704	3705	-
3705	3706	-
3706	3707	-
3707	3708	-
3708	3709	-
3709	3710	-
3710	2876	-
Вырез 1 из 17		
3711	3712	-
3712	3713	-
3713	3714	-
3714	3715	-
3715	3716	-
3716	3717	-
3717	3718	-
3718	3719	-
3719	3720	-
3720	3721	-
3721	3722	-
3722	3723	-
3723	3724	-
3724	3725	-
3725	3726	-
3726	3727	-
3727	3728	-
3728	3729	-
3729	3730	-
3730	3731	-
3731	3732	-
3732	3733	-
3733	3734	-
3734	3711	-
Вырез 2 из 17		

1	2	3
3735	3736	-
3736	3737	-
3737	3738	-
3738	3739	-
3739	3740	-
3740	3741	-
3741	3742	-
3742	3743	-
3743	3735	-
Вырез 3 из 17		
3744	3745	-
3745	3746	-
3746	3747	-
3747	3748	-
3748	3749	-
3749	3750	-
3750	3751	-
3751	3752	-
3752	3753	-
3753	3754	-
3754	3755	-
3755	3756	-
3756	3757	-
3757	3758	-
3758	3759	-
3759	3760	-
3760	3761	-
3761	3762	-
3762	3763	-
3763	3764	-
3764	3765	-
3765	3766	-
3766	3767	-
3767	3768	-
3768	3769	-
3769	3770	-
3770	3771	-
3771	3772	-
3772	3773	-
3773	3744	-
Вырез 4 из 17		
3774	3775	-
3775	3776	-
3776	3777	-
3777	3774	-
Вырез 5 из 17		
3778	3779	-
3779	3780	-
3780	3781	-
3781	3782	-
3782	3783	-
3783	3778	-
Вырез 6 из 17		
3784	3785	-
3785	3786	-
3786	3787	-
3787	3788	-

1	2	3
3788	3784	-
Вырез 7 из 17		
3789	3790	-
3790	3791	-
3791	3792	-
3792	3793	-
3793	3794	-
3794	3795	-
3795	3796	-
3796	3797	-
3797	3798	-
3798	3799	-
3799	3800	-
3800	3801	-
3801	3802	-
3802	3789	-
Вырез 8 из 17		
3803	3804	-
3804	3805	-
3805	3806	-
3806	3807	-
3807	3808	-
3808	3809	-
3809	3803	-
Вырез 9 из 17		
3810	3811	-
3811	3812	-
3812	3813	-
3813	3814	-
3814	3815	-
3815	3816	-
3816	3817	-
3817	3818	-
3818	3819	-
3819	3820	-
3820	3821	-
3821	3810	-
Вырез 10 из 17		
3822	3823	-
3823	3824	-
3824	3825	-
3825	3826	-
3826	3827	-
3827	3828	-
3828	3829	-
3829	3830	-
3830	3831	-
3831	3832	-
3832	3833	-
3833	3834	-
3834	3835	-
3835	3822	-
Вырез 11 из 17		
3836	3837	-
3837	3838	-
3838	3839	-
3839	3840	-

1	2	3
3840	3841	-
3841	3842	-
3842	3843	-
3843	3836	-
Вырез 12 из 17		
3844	3845	-
3845	3846	-
3846	3847	-
3847	3848	-
3848	3849	-
3849	3850	-
3850	3844	-
Вырез 13 из 17		
3851	3852	-
3852	3853	-
3853	3854	-
3854	3855	-
3855	3856	-
3856	3857	-
3857	3858	-
3858	3859	-
3859	3860	-
3860	3861	-
3861	3851	-
Вырез 14 из 17		
3862	3863	-
3863	3864	-
3864	3865	-
3865	3866	-
3866	3867	-
3867	3868	-
3868	3869	-
3869	3870	-
3870	3871	-
3871	3872	-
3872	3873	-
3873	3874	-
3874	3875	-
3875	3876	-
3876	3862	-
Вырез 15 из 17		
3877	3878	-
3878	3879	-
3879	3880	-
3880	3881	-
3881	3882	-
3882	3883	-
3883	3884	-
3884	3885	-
3885	3886	-
3886	3887	-
3887	3888	-
3888	3889	-
3889	3890	-
3890	3891	-
3891	3892	-
3892	3893	-

1	2	3
3893	3894	-
3894	3877	-
Вырез 16 из 17		
3895	3896	-
3896	3897	-
3897	3898	-
3898	3899	-
3899	3900	-
3900	3901	-
3901	3902	-
3902	3903	-
3903	3904	-
3904	3905	-
3905	3906	-
3906	3895	-
Вырез 17 из 17		
3907	3908	-
3908	3909	-
3909	3910	-
3910	3911	-
3911	3912	-
3912	3913	-
3913	3914	-
3914	3915	-
3915	3916	-
3916	3917	-
3917	3918	-
3918	3919	-
3919	3920	-
3920	3921	-
3921	3907	-
99		
3922	3923	-
3923	3924	-
3924	3925	-
3925	3926	-
3926	3927	-
3927	3928	-
3928	3929	-
3929	3930	-
3930	3931	-
3931	3932	-
3932	3933	-
3933	3934	-
3934	3935	-
3935	3936	-
3936	3937	-
3937	3938	-
3938	3939	-
3939	3940	-
3940	3941	-
3941	3942	-
3942	3943	-
3943	3944	-
3944	3945	-
3945	3946	-
3946	3947	-

1	2	3
3947	3948	-
3948	3949	-
3949	3922	-
100		
3950	3951	-
3951	3952	-
3952	3953	-
3953	3954	-
3954	3955	-
3955	3956	-
3956	3957	-
3957	3958	-
3958	3959	-
3959	3960	-
3960	3961	-
3961	3950	-
101		
3962	3963	-
3963	3964	-
3964	3965	-
3965	3966	-
3966	3967	-
3967	3968	-
3968	3969	-
3969	3970	-
3970	3971	-
3971	3972	-
3972	3973	-
3973	3974	-
3974	3975	-
3975	3976	-
3976	3977	-
3977	3978	-
3978	3979	-
3979	3980	-
3980	3981	-
3981	3982	-
3982	3983	-
3983	3984	-
3984	3985	-
3985	3986	-
3986	3987	-
3987	3988	-
3988	3989	-
3989	3990	-
3990	3991	-
3991	3992	-
3992	3962	-
102		
3993	3994	-
3994	3995	-
3995	3996	-
3996	3997	-
3997	3998	-
3998	3999	-
3999	4000	-
4000	4001	-

1	2	3
4001	4002	-
4002	4003	-
4003	4004	-
4004	4005	-
4005	4006	-
4006	4007	-
4007	4008	-
4008	4009	-
4009	4010	-
4010	4011	-
4011	4012	-
4012	4013	-
4013	4014	-
4014	4015	-
4015	4016	-
4016	4017	-
4017	4018	-
4018	3993	-
103		
4019	4020	-
4020	4021	-
4021	4022	-
4022	4023	-
4023	4024	-
4024	4025	-
4025	4026	-
4026	4027	-
4027	4028	-
4028	4029	-
4029	4030	-
4030	4031	-
4031	4032	-
4032	4033	-
4033	4034	-
4034	4035	-
4035	4036	-
4036	4037	-
4037	4038	-
4038	4039	-
4039	4019	-
104		
4040	4041	-
4041	4042	-
4042	4043	-
4043	4044	-
4044	4045	-
4045	4046	-
4046	4047	-
4047	4048	-
4048	4049	-
4049	4050	-
4050	4051	-
4051	4052	-
4052	4053	-
4053	4054	-
4054	4055	-
4055	4056	-

1	2	3
4056	4057	-
4057	4058	-
4058	4059	-
4059	4060	-
4060	4061	-
4061	4062	-
4062	4063	-
4063	4064	-
4064	4065	-
4065	4066	-
4066	4067	-
4067	4068	-
4068	4069	-
4069	4070	-
4070	4071	-
4071	4072	-
4072	4073	-
4073	4074	-
4074	4075	-
4075	4076	-
4076	4077	-
4077	4078	-
4078	4079	-
4079	4080	-
4080	4081	-
4081	4082	-
4082	4083	-
4083	4084	-
4084	4085	-
4085	4086	-
4086	4087	-
4087	4088	-
4088	4089	-
4089	4090	-
4090	4091	-
4091	4092	-
4092	4093	-
4093	4094	-
4094	4095	-
4095	4096	-
4096	4097	-
4097	4098	-
4098	4099	-
4099	4100	-
4100	4101	-
4101	4102	-
4102	4103	-
4103	4104	-
4104	4105	-
4105	4106	-
4106	4107	-
4107	4108	-
4108	4109	-
4109	4110	-
4110	4111	-
4111	4112	-
4112	4113	-

1	2	3
4113	4114	-
4114	4115	-
4115	4116	-
4116	4117	-
4117	4118	-
4118	4119	-
4119	4120	-
4120	4121	-
4121	4122	-
4122	4123	-
4123	4124	-
4124	4125	-
4125	4126	-
4126	4127	-
4127	4128	-
4128	4129	-
4129	4130	-
4130	4131	-
4131	4132	-
4132	4133	-
4133	4134	-
4134	4135	-
4135	4136	-
4136	4137	-
4137	4138	-
4138	4139	-
4139	4140	-
4140	4141	-
4141	4142	-
4142	4143	-
4143	4144	-
4144	4145	-
4145	4146	-
4146	4147	-
4147	4148	-
4148	4149	-
4149	4150	-
4150	4151	-
4151	4152	-
4152	4153	-
4153	4154	-
4154	4155	-
4155	4156	-
4156	4157	-
4157	4158	-
4158	4159	-
4159	4160	-
4160	4161	-
4161	4162	-
4162	4163	-
4163	4164	-
4164	4165	-
4165	4166	-
4166	4167	-
4167	4168	-
4168	4169	-
4169	4170	-

1	2	3
4170	4171	-
4171	4172	-
4172	4173	-
4173	4174	-
4174	4175	-
4175	4176	-
4176	4177	-
4177	4178	-
4178	4179	-
4179	4180	-
4180	4181	-
4181	4182	-
4182	4183	-
4183	4184	-
4184	4185	-
4185	4186	-
4186	4187	-
4187	4188	-
4188	4189	-
4189	4190	-
4190	4191	-
4191	4192	-
4192	4193	-
4193	4194	-
4194	4195	-
4195	4196	-
4196	4197	-
4197	4198	-
4198	4199	-
4199	4200	-
4200	4201	-
4201	4202	-
4202	4203	-
4203	4204	-
4204	4205	-
4205	4206	-
4206	4207	-
4207	4208	-
4208	4209	-
4209	4210	-
4210	4211	-
4211	4212	-
4212	4213	-
4213	4214	-
4214	4215	-
4215	4216	-
4216	4217	-
4217	4218	-
4218	4219	-
4219	4220	-
4220	4221	-
4221	4222	-
4222	4223	-
4223	4224	-
4224	4225	-
4225	4226	-
4226	4227	-

1	2	3
4227	4228	-
4228	4229	-
4229	4230	-
4230	4231	-
4231	4232	-
4232	4233	-
4233	4234	-
4234	4040	-
Вырез 1 из 1		
4235	4236	-
4236	4237	-
4237	4238	-
4238	4239	-
4239	4240	-
4240	4241	-
4241	4242	-
4242	4243	-
4243	4244	-
4244	4245	-
4245	4246	-
4246	4247	-
4247	4248	-
4248	4249	-
4249	4250	-
4250	4251	-
4251	4252	-
4252	4253	-
4253	4235	-
106		
4254	4255	-
4255	4256	-
4256	4257	-
4257	4258	-
4258	4259	-
4259	4260	-
4260	4261	-
4261	4262	-
4262	4263	-
4263	4264	-
4264	4254	-
107		
4265	4266	-
4266	4267	-
4267	4268	-
4268	4269	-
4269	4270	-
4270	4271	-
4271	4272	-
4272	4273	-
4273	4274	-
4274	4275	-
4275	4276	-
4276	4277	-
4277	4278	-
4278	4279	-
4279	4280	-
4280	4281	-

1	2	3
4281	4282	-
4282	4283	-
4283	4284	-
4284	4285	-
4285	4286	-
4286	4265	-
108		
4287	4288	-
4288	4289	-
4289	4290	-
4290	4291	-
4291	4292	-
4292	4293	-
4293	4287	-
109		
4294	4295	-
4295	4296	-
4296	4297	-
4297	4298	-
4298	4299	-
4299	4300	-
4300	4301	-
4301	4302	-
4302	4303	-
4303	4304	-
4304	4305	-
4305	4306	-
4306	4307	-
4307	4308	-
4308	4309	-
4309	4310	-
4310	4311	-
4311	4312	-
4312	4313	-
4313	4294	-
110		
4314	4315	-
4315	4316	-
4316	4317	-
4317	4318	-
4318	4319	-
4319	4320	-
4320	4314	-