

ОПИСАНИЕ МЕСТОПОЛОЖЕНИЯ ГРАНИЦ

Зона застройки индивидуальными жилыми домами

(наименование объекта, местоположение границ которого описано (далее - объект))

Раздел 1

Сведения об объекте

№ п/п	Характеристики объекта	Описание характеристик
1	2	3
1	Местоположение объекта	Ивановская область, г Иваново
2	Площадь объекта ± величина погрешности определения площади (Р ± ΔР)	21 391 876 м ² ± 80 940 м ²
3	Иные характеристики объекта	<p>Вид объекта реестра границ: Территориальная зона</p> <p>Виды разрешенного использования земельных участков, расположенных в территориальной зоне:</p> <p>Основной вид разрешенного использования: Для индивидуального жилищного строительства</p> <p>Вспомогательные виды: Для индивидуального жилищного строительства, Блокированная жилая застройка</p> <p>Основной вид разрешенного использования: Блокированная жилая застройка</p> <p>Вспомогательные виды: Для индивидуального жилищного строительства, Блокированная жилая застройка</p> <p>Основной вид разрешенного использования: Обслуживание жилой застройки</p> <p>Вспомогательные виды: Для индивидуального жилищного строительства, Блокированная жилая застройка</p> <p>Основной вид разрешенного использования: Государственное управление</p> <p>Вспомогательные виды: Для индивидуального жилищного строительства, Блокированная жилая застройка</p> <p>Основной вид разрешенного использования: Обеспечение внутреннего правопорядка</p> <p>Вспомогательные виды: Для индивидуального жилищного строительства, Блокированная жилая застройка</p> <p>Основной вид разрешенного использования: Общее пользование водными объектами</p> <p>Вспомогательные виды: Для индивидуального жилищного строительства, Блокированная жилая застройка</p> <p>Основной вид разрешенного использования: Земельные участки (территории) общего пользования</p> <p>Вспомогательные виды: Для индивидуального жилищного строительства, Блокированная жилая застройка</p> <p>Основной вид разрешенного использования: Улично-дорожная сеть</p> <p>Вспомогательные виды: Для индивидуального жилищного строительства, Блокированная жилая застройка</p> <p>Основной вид разрешенного использования: Благоустройство территории</p> <p>Вспомогательные виды: Для индивидуального жилищного строительства, Блокированная жилая застройка</p> <p>Условно разрешенный вид разрешенного использования: Обслуживание жилой застройки</p> <p>Вспомогательные виды: Для индивидуального жилищного строительства, Блокированная жилая застройка</p> <p>Условно разрешенный вид разрешенного использования: Автомобильные мойки</p> <p>Вспомогательные виды: Для индивидуального жилищного строительства, Блокированная жилая застройка</p> <p>Условно разрешенный вид разрешенного использования: Ремонт автомобилей</p> <p>Вспомогательные виды: Для индивидуального жилищного строительства, Блокированная жилая застройка</p> <p>Условно разрешенный вид разрешенного использования: Обеспечение вооруженных сил</p> <p>Вспомогательные виды: Для индивидуального жилищного строительства, Блокированная жилая застройка</p>

Раздел 2

Сведения о местоположении границ объекта

1. Система координат МСК-37, зона 2					
2. Сведения о характерных точках границ объекта					
Обозначение характерных точек границ	Координаты, м		Метод определения координат характерной точки	Средняя квадратическая погрешность положения характерной точки (Mt), м	Описание обозначения точки на местности (при наличии)
	X	Y			
1	2	3	4	5	6
1					
1	302 376,75	2 216 576,53	Картометрический метод	5,00	-
2	302 236,09	2 216 269,06	Картометрический метод	5,00	-
3	302 189,06	2 216 024,97	Картометрический метод	5,00	-
4	302 210,76	2 215 775,55	Картометрический метод	5,00	-
5	302 237,40	2 215 743,63	Картометрический метод	5,00	-
6	302 253,24	2 215 729,74	Картометрический метод	5,00	-
7	302 275,24	2 215 730,10	Картометрический метод	5,00	-
8	302 287,74	2 215 730,43	Картометрический метод	5,00	-
9	303 091,07	2 215 766,71	Картометрический метод	5,00	-
10	303 096,71	2 215 933,64	Картометрический метод	5,00	-
11	303 160,11	2 216 130,24	Картометрический метод	5,00	-
12	303 066,60	2 216 162,21	Картометрический метод	5,00	-
13	303 066,26	2 216 162,37	Картометрический метод	5,00	-
14	303 064,02	2 216 163,59	Картометрический метод	5,00	-
15	303 063,88	2 216 163,95	Картометрический метод	5,00	-
16	303 064,05	2 216 164,29	Картометрический метод	5,00	-
17	303 079,51	2 216 197,86	Картометрический метод	5,00	-
18	302 850,27	2 216 311,04	Картометрический метод	5,00	-
19	302 859,62	2 216 332,02	Картометрический метод	5,00	-
1	302 376,75	2 216 576,53	Картометрический метод	5,00	-
2					
20	305 519,97	2 216 991,35	Картометрический метод	5,00	-
21	305 542,75	2 216 934,27	Картометрический метод	5,00	-
22	305 554,81	2 216 939,39	Картометрический метод	5,00	-
23	305 562,06	2 216 935,00	Картометрический метод	5,00	-
24	305 580,08	2 216 935,71	Картометрический метод	5,00	-
25	305 583,65	2 216 935,72	Картометрический метод	5,00	-
26	305 583,93	2 216 932,60	Картометрический метод	5,00	-
27	305 645,13	2 216 932,11	Картометрический метод	5,00	-
28	305 719,98	2 216 927,27	Картометрический метод	5,00	-
29	305 752,86	2 216 925,91	Картометрический метод	5,00	-
30	305 764,34	2 216 925,47	Картометрический метод	5,00	-
31	305 843,58	2 216 922,43	Картометрический метод	5,00	-
32	305 847,59	2 217 024,47	Картометрический метод	5,00	-
33	305 850,34	2 217 094,69	Картометрический метод	5,00	-
34	305 854,13	2 217 167,69	Картометрический метод	5,00	-
35	305 862,96	2 217 337,66	Картометрический метод	5,00	-
36	305 856,31	2 217 341,16	Картометрический метод	5,00	-
37	305 788,40	2 217 342,74	Картометрический метод	5,00	-
38	305 774,09	2 217 343,95	Картометрический метод	5,00	-
39	305 767,70	2 217 343,63	Картометрический метод	5,00	-
40	305 725,42	2 217 344,28	Картометрический метод	5,00	-
41	305 680,76	2 217 340,06	Картометрический метод	5,00	-
42	305 651,37	2 217 333,85	Картометрический метод	5,00	-
43	305 635,80	2 217 322,91	Картометрический метод	5,00	-
44	305 615,36	2 217 307,60	Картометрический метод	5,00	-

Раздел 2

Сведения о местоположении границ объекта

1	2	3	4	5	6
45	305 599,29	2 217 296,35	Картометрический метод	5,00	-
46	305 576,07	2 217 265,40	Картометрический метод	5,00	-
47	305 564,77	2 217 249,22	Картометрический метод	5,00	-
48	305 557,96	2 217 236,50	Картометрический метод	5,00	-
49	305 552,85	2 217 226,98	Картометрический метод	5,00	-
50	305 549,25	2 217 208,92	Картометрический метод	5,00	-
51	305 531,05	2 217 072,78	Картометрический метод	5,00	-
20	305 519,97	2 216 991,35	Картометрический метод	5,00	-
3					
52	306 071,75	2 217 226,37	Картометрический метод	5,00	-
53	306 069,21	2 217 158,60	Картометрический метод	5,00	-
54	306 066,43	2 217 084,33	Картометрический метод	5,00	-
55	306 060,37	2 216 921,24	Картометрический метод	5,00	-
56	306 059,56	2 216 899,68	Картометрический метод	5,00	-
57	306 074,45	2 216 899,86	Картометрический метод	5,00	-
58	306 105,59	2 216 900,21	Картометрический метод	5,00	-
59	306 105,53	2 216 899,09	Картометрический метод	5,00	-
60	306 105,04	2 216 889,56	Картометрический метод	5,00	-
61	306 105,12	2 216 882,35	Картометрический метод	5,00	-
62	306 105,83	2 216 881,08	Картометрический метод	5,00	-
63	306 126,00	2 216 886,58	Картометрический метод	5,00	-
64	306 128,84	2 216 889,60	Картометрический метод	5,00	-
65	306 134,88	2 216 896,58	Картометрический метод	5,00	-
66	306 136,57	2 216 899,18	Картометрический метод	5,00	-
67	306 137,29	2 216 900,98	Картометрический метод	5,00	-
68	306 221,75	2 216 901,85	Картометрический метод	5,00	-
69	306 237,09	2 216 890,41	Картометрический метод	5,00	-
70	306 241,75	2 216 891,04	Картометрический метод	5,00	-
71	306 247,72	2 216 886,58	Картометрический метод	5,00	-
72	306 268,48	2 216 910,58	Картометрический метод	5,00	-
73	306 263,72	2 216 932,38	Картометрический метод	5,00	-
74	306 254,45	2 216 974,75	Картометрический метод	5,00	-
75	306 260,93	2 216 976,68	Картометрический метод	5,00	-
76	306 252,90	2 217 000,99	Картометрический метод	5,00	-
77	306 250,03	2 217 003,26	Картометрический метод	5,00	-
78	306 248,27	2 217 003,01	Картометрический метод	5,00	-
79	306 205,54	2 217 198,76	Картометрический метод	5,00	-
80	306 209,49	2 217 217,94	Картометрический метод	5,00	-
81	306 204,09	2 217 218,07	Картометрический метод	5,00	-
82	306 201,30	2 217 218,15	Картометрический метод	5,00	-
83	306 194,26	2 217 250,36	Картометрический метод	5,00	-
84	306 162,78	2 217 255,32	Картометрический метод	5,00	-
85	306 163,68	2 217 287,02	Картометрический метод	5,00	-
86	306 135,60	2 217 307,07	Картометрический метод	5,00	-
87	306 120,08	2 217 315,87	Картометрический метод	5,00	-
88	306 102,71	2 217 319,91	Картометрический метод	5,00	-
89	306 093,31	2 217 316,51	Картометрический метод	5,00	-
52	306 071,75	2 217 226,37	Картометрический метод	5,00	-
4					
90	303 909,34	2 220 396,18	Картометрический метод	5,00	-
91	303 874,53	2 220 488,27	Картометрический метод	5,00	-
92	303 733,55	2 220 563,08	Картометрический метод	5,00	-
93	303 716,83	2 220 572,53	Картометрический метод	5,00	-
94	303 649,19	2 220 607,16	Картометрический метод	5,00	-
95	303 585,76	2 220 622,68	Картометрический метод	5,00	-

Раздел 2

Сведения о местоположении границ объекта

1	2	3	4	5	6
96	303 579,17	2 220 615,62	Картометрический метод	5,00	-
97	303 561,81	2 220 594,89	Картометрический метод	5,00	-
98	303 576,48	2 220 584,21	Картометрический метод	5,00	-
99	303 563,54	2 220 563,21	Картометрический метод	5,00	-
100	303 571,10	2 220 558,31	Картометрический метод	5,00	-
101	303 576,36	2 220 553,53	Картометрический метод	5,00	-
102	303 571,50	2 220 545,38	Картометрический метод	5,00	-
103	303 593,63	2 220 530,20	Картометрический метод	5,00	-
104	303 594,26	2 220 530,95	Картометрический метод	5,00	-
105	303 613,86	2 220 557,14	Картометрический метод	5,00	-
106	303 617,79	2 220 562,40	Картометрический метод	5,00	-
107	303 620,92	2 220 566,43	Картометрический метод	5,00	-
108	303 660,16	2 220 544,75	Картометрический метод	5,00	-
109	303 644,78	2 220 492,74	Картометрический метод	5,00	-
110	303 652,61	2 220 486,75	Картометрический метод	5,00	-
111	303 673,93	2 220 471,22	Картометрический метод	5,00	-
112	303 674,54	2 220 472,02	Картометрический метод	5,00	-
113	303 688,20	2 220 488,21	Картометрический метод	5,00	-
114	303 698,04	2 220 481,81	Картометрический метод	5,00	-
115	303 699,78	2 220 480,68	Картометрический метод	5,00	-
116	303 696,25	2 220 461,45	Картометрический метод	5,00	-
117	303 723,53	2 220 440,18	Картометрический метод	5,00	-
118	303 754,15	2 220 418,73	Картометрический метод	5,00	-
119	303 765,91	2 220 409,73	Картометрический метод	5,00	-
120	303 775,76	2 220 401,39	Картометрический метод	5,00	-
121	303 789,75	2 220 392,45	Картометрический метод	5,00	-
122	303 790,11	2 220 393,37	Картометрический метод	5,00	-
123	303 813,60	2 220 420,12	Картометрический метод	5,00	-
124	303 817,93	2 220 417,14	Картометрический метод	5,00	-
125	303 820,28	2 220 419,54	Картометрический метод	5,00	-
126	303 828,88	2 220 414,00	Картометрический метод	5,00	-
127	303 838,12	2 220 407,20	Картометрический метод	5,00	-
128	303 846,31	2 220 400,95	Картометрический метод	5,00	-
129	303 839,09	2 220 390,21	Картометрический метод	5,00	-
130	303 861,54	2 220 376,70	Картометрический метод	5,00	-
131	303 882,16	2 220 401,19	Картометрический метод	5,00	-
132	303 913,62	2 220 379,87	Картометрический метод	5,00	-
90	303 909,34	2 220 396,18	Картометрический метод	5,00	-
5					
133	302 224,92	2 221 458,62	Картометрический метод	5,00	-
134	302 217,17	2 221 454,46	Картометрический метод	5,00	-
135	302 238,65	2 221 418,52	Картометрический метод	5,00	-
136	302 287,86	2 221 363,47	Картометрический метод	5,00	-
137	302 316,02	2 221 336,35	Картометрический метод	5,00	-
138	302 495,33	2 221 477,00	Картометрический метод	5,00	-
139	302 481,92	2 221 490,37	Картометрический метод	5,00	-
140	302 478,17	2 221 494,11	Картометрический метод	5,00	-
141	302 397,72	2 221 577,23	Картометрический метод	5,00	-
133	302 224,92	2 221 458,62	Картометрический метод	5,00	-
6					
142	302 569,86	2 219 407,20	Картометрический метод	5,00	-
143	302 587,56	2 219 380,92	Картометрический метод	5,00	-
144	302 604,12	2 219 355,29	Картометрический метод	5,00	-
145	302 622,17	2 219 366,97	Картометрический метод	5,00	-
146	302 674,26	2 219 395,97	Картометрический метод	5,00	-

Раздел 2

Сведения о местоположении границ объекта

1	2	3	4	5	6
147	302 672,22	2 219 398,93	Картометрический метод	5,00	-
148	302 653,66	2 219 424,55	Картометрический метод	5,00	-
149	302 650,69	2 219 428,75	Картометрический метод	5,00	-
150	302 655,97	2 219 433,20	Картометрический метод	5,00	-
151	302 638,34	2 219 462,77	Картометрический метод	5,00	-
152	302 563,44	2 219 416,39	Картометрический метод	5,00	-
142	302 569,86	2 219 407,20	Картометрический метод	5,00	-
7					
153	303 166,88	2 219 761,72	Картометрический метод	5,00	-
154	303 154,77	2 219 781,27	Картометрический метод	5,00	-
155	303 163,02	2 219 787,80	Картометрический метод	5,00	-
156	303 183,78	2 219 804,35	Картометрический метод	5,00	-
157	303 173,13	2 219 821,95	Картометрический метод	5,00	-
158	303 168,20	2 219 830,17	Картометрический метод	5,00	-
159	303 166,86	2 219 829,86	Картометрический метод	5,00	-
160	303 161,84	2 219 824,34	Картометрический метод	5,00	-
161	303 144,08	2 219 854,42	Картометрический метод	5,00	-
162	303 142,44	2 219 855,68	Картометрический метод	5,00	-
163	303 130,39	2 219 875,98	Картометрический метод	5,00	-
164	303 101,38	2 219 858,59	Картометрический метод	5,00	-
165	303 109,87	2 219 846,33	Картометрический метод	5,00	-
166	302 635,39	2 219 565,23	Картометрический метод	5,00	-
167	302 762,16	2 219 355,45	Картометрический метод	5,00	-
168	302 558,90	2 219 236,06	Картометрический метод	5,00	-
169	302 548,82	2 219 255,26	Картометрический метод	5,00	-
170	302 541,18	2 219 270,11	Картометрический метод	5,00	-
171	302 540,27	2 219 271,88	Картометрический метод	5,00	-
172	302 537,29	2 219 270,45	Картометрический метод	5,00	-
173	302 535,60	2 219 273,44	Картометрический метод	5,00	-
174	302 534,69	2 219 275,21	Картометрический метод	5,00	-
175	302 525,55	2 219 293,31	Картометрический метод	5,00	-
176	302 488,64	2 219 269,63	Картометрический метод	5,00	-
177	302 478,38	2 219 286,12	Картометрический метод	5,00	-
178	302 486,06	2 219 290,82	Картометрический метод	5,00	-
179	302 488,60	2 219 292,32	Картометрический метод	5,00	-
180	302 491,62	2 219 287,50	Картометрический метод	5,00	-
181	302 497,61	2 219 291,09	Картометрический метод	5,00	-
182	302 502,52	2 219 294,23	Картометрический метод	5,00	-
183	302 517,85	2 219 303,39	Картометрический метод	5,00	-
184	302 523,61	2 219 306,92	Картометрический метод	5,00	-
185	302 532,99	2 219 312,62	Картометрический метод	5,00	-
186	302 534,75	2 219 313,69	Картометрический метод	5,00	-
187	302 534,55	2 219 314,04	Картометрический метод	5,00	-
188	302 538,94	2 219 316,53	Картометрический метод	5,00	-
189	302 550,91	2 219 323,32	Картометрический метод	5,00	-
190	302 559,82	2 219 328,49	Картометрический метод	5,00	-
191	302 558,62	2 219 330,49	Картометрический метод	5,00	-
192	302 561,40	2 219 332,23	Картометрический метод	5,00	-
193	302 547,05	2 219 356,19	Картометрический метод	5,00	-
194	302 553,13	2 219 360,10	Картометрический метод	5,00	-
195	302 572,39	2 219 371,28	Картометрический метод	5,00	-
196	302 554,43	2 219 398,89	Картометрический метод	5,00	-
197	302 549,48	2 219 407,39	Картометрический метод	5,00	-
198	302 448,18	2 219 344,53	Картометрический метод	5,00	-
199	302 400,60	2 219 419,34	Картометрический метод	5,00	-

Раздел 2

Сведения о местоположении границ объекта

1	2	3	4	5	6
200	302 234,84	2 219 681,53	Картометрический метод	5,00	-
201	302 190,20	2 219 757,06	Картометрический метод	5,00	-
202	301 966,62	2 219 609,63	Картометрический метод	5,00	-
203	301 659,19	2 219 410,53	Картометрический метод	5,00	-
204	301 632,22	2 219 332,86	Картометрический метод	5,00	-
205	301 694,80	2 219 244,16	Картометрический метод	5,00	-
206	301 749,68	2 219 221,20	Картометрический метод	5,00	-
207	301 959,23	2 219 178,82	Картометрический метод	5,00	-
208	302 029,67	2 219 169,56	Картометрический метод	5,00	-
209	302 111,67	2 219 128,15	Картометрический метод	5,00	-
210	302 194,12	2 219 081,75	Картометрический метод	5,00	-
211	302 307,41	2 219 006,47	Картометрический метод	5,00	-
212	302 398,97	2 218 937,77	Картометрический метод	5,00	-
213	302 556,62	2 218 760,81	Картометрический метод	5,00	-
214	302 577,62	2 218 775,06	Картометрический метод	5,00	-
215	302 595,34	2 218 787,07	Картометрический метод	5,00	-
216	302 613,19	2 218 797,83	Картометрический метод	5,00	-
217	302 618,82	2 218 802,01	Картометрический метод	5,00	-
218	302 626,42	2 218 806,55	Картометрический метод	5,00	-
219	302 629,13	2 218 808,30	Картометрический метод	5,00	-
220	302 722,01	2 218 867,20	Картометрический метод	5,00	-
221	302 747,47	2 218 869,12	Картометрический метод	5,00	-
222	302 821,61	2 218 921,93	Картометрический метод	5,00	-
223	302 824,67	2 218 917,44	Картометрический метод	5,00	-
224	302 839,22	2 218 926,23	Картометрический метод	5,00	-
225	302 852,99	2 218 940,34	Картометрический метод	5,00	-
226	302 862,56	2 218 942,73	Картометрический метод	5,00	-
227	302 874,46	2 218 957,76	Картометрический метод	5,00	-
228	302 884,58	2 218 966,16	Картометрический метод	5,00	-
229	302 958,77	2 219 017,10	Картометрический метод	5,00	-
230	302 963,02	2 219 016,05	Картометрический метод	5,00	-
231	302 966,58	2 219 010,49	Картометрический метод	5,00	-
232	302 972,26	2 219 013,79	Картометрический метод	5,00	-
233	302 985,06	2 218 995,43	Картометрический метод	5,00	-
234	303 049,71	2 218 903,98	Картометрический метод	5,00	-
235	303 281,60	2 219 088,26	Картометрический метод	5,00	-
236	303 411,99	2 218 899,09	Картометрический метод	5,00	-
237	303 458,62	2 218 930,31	Картометрический метод	5,00	-
238	303 474,12	2 218 937,84	Картометрический метод	5,00	-
239	303 479,19	2 218 940,30	Картометрический метод	5,00	-
240	303 487,94	2 218 943,31	Картометрический метод	5,00	-
241	303 504,90	2 218 945,50	Картометрический метод	5,00	-
242	303 537,15	2 218 949,68	Картометрический метод	5,00	-
243	303 575,50	2 218 957,86	Картометрический метод	5,00	-
244	303 601,15	2 218 964,27	Картометрический метод	5,00	-
245	303 606,25	2 218 962,66	Картометрический метод	5,00	-
246	303 585,72	2 219 020,06	Картометрический метод	5,00	-
247	303 522,94	2 219 196,44	Картометрический метод	5,00	-
248	303 499,43	2 219 226,26	Картометрический метод	5,00	-
249	303 464,68	2 219 269,88	Картометрический метод	5,00	-
153	303 166,88	2 219 761,72	Картометрический метод	5,00	-
8					
250	303 153,54	2 217 415,82	Картометрический метод	5,00	-
251	303 116,25	2 217 453,39	Картометрический метод	5,00	-
252	303 096,97	2 217 471,10	Картометрический метод	5,00	-

Раздел 2

Сведения о местоположении границ объекта

1	2	3	4	5	6
253	303 010,55	2 217 531,51	Картометрический метод	5,00	-
254	302 976,21	2 217 551,21	Картометрический метод	5,00	-
255	302 814,14	2 217 736,91	Картометрический метод	5,00	-
256	302 777,90	2 217 781,85	Картометрический метод	5,00	-
257	302 776,20	2 217 780,36	Картометрический метод	5,00	-
258	302 771,97	2 217 782,54	Картометрический метод	5,00	-
259	302 770,59	2 217 786,64	Картометрический метод	5,00	-
260	302 772,60	2 217 788,42	Картометрический метод	5,00	-
261	302 619,00	2 217 978,88	Картометрический метод	5,00	-
262	302 617,52	2 217 977,72	Картометрический метод	5,00	-
263	302 614,59	2 217 978,31	Картометрический метод	5,00	-
264	302 614,59	2 217 981,44	Картометрический метод	5,00	-
265	302 616,03	2 217 982,57	Картометрический метод	5,00	-
266	302 516,26	2 218 106,28	Картометрический метод	5,00	-
267	302 456,97	2 218 084,49	Картометрический метод	5,00	-
268	302 349,20	2 217 968,72	Картометрический метод	5,00	-
269	302 363,50	2 217 927,71	Картометрический метод	5,00	-
270	302 369,81	2 217 844,65	Картометрический метод	5,00	-
271	302 340,00	2 217 805,53	Картометрический метод	5,00	-
272	302 153,66	2 217 953,27	Картометрический метод	5,00	-
273	302 149,13	2 217 948,18	Картометрический метод	5,00	-
274	302 126,93	2 217 921,87	Картометрический метод	5,00	-
275	302 120,10	2 217 904,98	Картометрический метод	5,00	-
276	302 116,12	2 217 887,94	Картометрический метод	5,00	-
277	302 102,19	2 217 869,79	Картометрический метод	5,00	-
278	302 092,11	2 217 855,68	Картометрический метод	5,00	-
279	302 073,14	2 217 830,26	Картометрический метод	5,00	-
280	302 061,35	2 217 815,23	Картометрический метод	5,00	-
281	302 053,76	2 217 808,91	Картометрический метод	5,00	-
282	302 038,76	2 217 792,26	Картометрический метод	5,00	-
283	302 056,09	2 217 776,52	Картометрический метод	5,00	-
284	302 032,32	2 217 746,50	Картометрический метод	5,00	-
285	302 536,06	2 217 358,68	Картометрический метод	5,00	-
286	302 548,41	2 217 358,70	Картометрический метод	5,00	-
287	302 597,26	2 217 321,46	Картометрический метод	5,00	-
288	302 604,64	2 217 316,26	Картометрический метод	5,00	-
289	302 609,64	2 217 312,69	Картометрический метод	5,00	-
290	302 616,09	2 217 307,39	Картометрический метод	5,00	-
291	302 575,00	2 217 249,42	Картометрический метод	5,00	-
292	302 654,60	2 217 190,46	Картометрический метод	5,00	-
293	302 745,69	2 217 274,33	Картометрический метод	5,00	-
294	302 764,04	2 217 290,54	Картометрический метод	5,00	-
295	302 837,53	2 217 232,73	Картометрический метод	5,00	-
296	302 852,22	2 217 232,05	Картометрический метод	5,00	-
297	302 862,16	2 217 233,75	Картометрический метод	5,00	-
298	302 893,62	2 217 237,93	Картометрический метод	5,00	-
299	302 928,38	2 217 250,52	Картометрический метод	5,00	-
300	302 950,82	2 217 258,58	Картометрический метод	5,00	-
301	302 983,85	2 217 271,32	Картометрический метод	5,00	-
302	303 005,57	2 217 300,59	Картометрический метод	5,00	-
303	303 018,59	2 217 317,62	Картометрический метод	5,00	-
304	303 026,78	2 217 328,33	Картометрический метод	5,00	-
305	303 093,15	2 217 280,44	Картометрический метод	5,00	-
306	303 101,31	2 217 287,93	Картометрический метод	5,00	-
307	303 147,45	2 217 334,43	Картометрический метод	5,00	-

Раздел 2

Сведения о местоположении границ объекта

1	2	3	4	5	6
308	303 127,08	2 217 367,16	Картометрический метод	5,00	-
250	303 153,54	2 217 415,82	Картометрический метод	5,00	-
9					
309	306 662,48	2 216 922,66	Картометрический метод	5,00	-
310	306 662,54	2 216 925,10	Картометрический метод	5,00	-
311	306 662,16	2 216 950,29	Картометрический метод	5,00	-
312	306 644,24	2 216 950,65	Картометрический метод	5,00	-
313	306 630,08	2 216 951,07	Картометрический метод	5,00	-
314	306 625,06	2 216 951,24	Картометрический метод	5,00	-
315	306 612,26	2 216 949,77	Картометрический метод	5,00	-
316	306 579,88	2 216 945,48	Картометрический метод	5,00	-
317	306 566,91	2 216 945,57	Картометрический метод	5,00	-
318	306 550,87	2 216 871,85	Картометрический метод	5,00	-
319	306 578,71	2 216 869,37	Картометрический метод	5,00	-
320	306 607,02	2 216 866,31	Картометрический метод	5,00	-
321	306 620,30	2 216 865,02	Картометрический метод	5,00	-
322	306 659,99	2 216 861,09	Картометрический метод	5,00	-
323	306 665,13	2 216 864,25	Картометрический метод	5,00	-
324	306 664,35	2 216 888,60	Картометрический метод	5,00	-
309	306 662,48	2 216 922,66	Картометрический метод	5,00	-
10					
325	305 984,45	2 216 695,30	Картометрический метод	5,00	-
326	305 981,99	2 216 742,06	Картометрический метод	5,00	-
327	305 954,26	2 216 750,27	Картометрический метод	5,00	-
328	305 945,82	2 216 752,76	Картометрический метод	5,00	-
329	305 952,52	2 216 776,00	Картометрический метод	5,00	-
330	305 964,17	2 216 798,04	Картометрический метод	5,00	-
331	305 964,36	2 216 836,57	Картометрический метод	5,00	-
332	305 946,60	2 216 836,29	Картометрический метод	5,00	-
333	305 939,53	2 216 836,55	Картометрический метод	5,00	-
334	305 931,97	2 216 837,92	Картометрический метод	5,00	-
335	305 929,54	2 216 838,42	Картометрический метод	5,00	-
336	305 927,05	2 216 839,40	Картометрический метод	5,00	-
337	305 921,17	2 216 841,72	Картометрический метод	5,00	-
338	305 908,05	2 216 851,93	Картометрический метод	5,00	-
339	305 889,46	2 216 835,84	Картометрический метод	5,00	-
340	305 890,53	2 216 831,01	Картометрический метод	5,00	-
341	305 906,02	2 216 836,23	Картометрический метод	5,00	-
342	305 909,79	2 216 825,58	Картометрический метод	5,00	-
343	305 893,02	2 216 819,64	Картометрический метод	5,00	-
344	305 895,34	2 216 780,11	Картометрический метод	5,00	-
345	305 887,07	2 216 744,88	Картометрический метод	5,00	-
346	305 925,84	2 216 729,57	Картометрический метод	5,00	-
347	305 958,12	2 216 707,98	Картометрический метод	5,00	-
348	305 961,86	2 216 705,32	Картометрический метод	5,00	-
325	305 984,45	2 216 695,30	Картометрический метод	5,00	-
11					
349	309 220,13	2 215 525,60	Картометрический метод	5,00	-
350	309 219,47	2 215 525,56	Картометрический метод	5,00	-
351	309 161,10	2 215 521,52	Картометрический метод	5,00	-
352	309 152,25	2 215 520,90	Картометрический метод	5,00	-
353	309 108,18	2 215 517,21	Картометрический метод	5,00	-
354	309 108,83	2 215 503,51	Картометрический метод	5,00	-
355	309 088,45	2 215 500,40	Картометрический метод	5,00	-
356	309 088,55	2 215 499,68	Картометрический метод	5,00	-

Раздел 2

Сведения о местоположении границ объекта

1	2	3	4	5	6
357	309 091,55	2 215 476,23	Картометрический метод	5,00	-
358	309 102,07	2 215 443,55	Картометрический метод	5,00	-
359	309 162,52	2 215 426,56	Картометрический метод	5,00	-
360	309 159,21	2 215 414,09	Картометрический метод	5,00	-
361	309 153,62	2 215 393,07	Картометрический метод	5,00	-
362	309 148,04	2 215 370,73	Картометрический метод	5,00	-
363	309 141,73	2 215 350,44	Картометрический метод	5,00	-
364	309 138,73	2 215 351,12	Картометрический метод	5,00	-
365	309 113,63	2 215 359,23	Картометрический метод	5,00	-
366	309 110,26	2 215 348,50	Картометрический метод	5,00	-
367	309 102,76	2 215 336,23	Картометрический метод	5,00	-
368	309 102,17	2 215 336,38	Картометрический метод	5,00	-
369	309 101,30	2 215 333,36	Картометрический метод	5,00	-
370	309 101,98	2 215 333,10	Картометрический метод	5,00	-
371	309 092,40	2 215 299,84	Картометрический метод	5,00	-
372	309 091,98	2 215 299,90	Картометрический метод	5,00	-
373	309 090,82	2 215 295,01	Картометрический метод	5,00	-
374	309 088,79	2 215 287,50	Картометрический метод	5,00	-
375	309 152,70	2 215 271,31	Картометрический метод	5,00	-
376	309 155,29	2 215 276,89	Картометрический метод	5,00	-
377	309 166,81	2 215 313,28	Картометрический метод	5,00	-
378	309 181,17	2 215 362,12	Картометрический метод	5,00	-
379	309 187,00	2 215 384,46	Картометрический метод	5,00	-
380	309 193,12	2 215 405,41	Картометрический метод	5,00	-
381	309 217,08	2 215 493,92	Картометрический метод	5,00	-
382	309 222,86	2 215 525,79	Картометрический метод	5,00	-
349	309 220,13	2 215 525,60	Картометрический метод	5,00	-
12					
383	310 646,92	2 212 237,13	Картометрический метод	5,00	-
384	310 360,11	2 212 314,33	Картометрический метод	5,00	-
385	310 320,87	2 212 184,65	Картометрический метод	5,00	-
386	310 417,74	2 212 159,85	Картометрический метод	5,00	-
387	310 415,80	2 212 146,59	Картометрический метод	5,00	-
388	310 460,87	2 212 057,69	Картометрический метод	5,00	-
389	310 510,78	2 212 044,87	Картометрический метод	5,00	-
390	310 587,87	2 212 091,09	Картометрический метод	5,00	-
391	310 621,24	2 212 135,84	Картометрический метод	5,00	-
383	310 646,92	2 212 237,13	Картометрический метод	5,00	-
13					
392	308 769,97	2 215 203,39	Картометрический метод	5,00	-
393	308 462,91	2 215 278,67	Картометрический метод	5,00	-
394	308 451,57	2 215 380,56	Картометрический метод	5,00	-
395	308 273,22	2 215 351,29	Картометрический метод	5,00	-
396	308 300,36	2 215 318,04	Картометрический метод	5,00	-
397	308 383,77	2 215 297,91	Картометрический метод	5,00	-
398	308 381,60	2 215 289,83	Картометрический метод	5,00	-
399	308 374,88	2 215 259,55	Картометрический метод	5,00	-
400	308 374,44	2 215 257,59	Картометрический метод	5,00	-
401	308 429,68	2 215 241,65	Картометрический метод	5,00	-
402	308 464,38	2 215 231,62	Картометрический метод	5,00	-
403	308 477,90	2 215 227,73	Картометрический метод	5,00	-
404	308 482,63	2 215 226,35	Картометрический метод	5,00	-
405	308 484,06	2 215 225,95	Картометрический метод	5,00	-
406	308 485,79	2 215 225,45	Картометрический метод	5,00	-
407	308 488,38	2 215 224,70	Картометрический метод	5,00	-

Раздел 2

Сведения о местоположении границ объекта

1	2	3	4	5	6
408	308 504,91	2 215 219,93	Картометрический метод	5,00	-
409	308 530,14	2 215 212,64	Картометрический метод	5,00	-
410	308 579,01	2 215 198,54	Картометрический метод	5,00	-
411	308 574,86	2 215 165,73	Картометрический метод	5,00	-
412	308 605,14	2 215 154,57	Картометрический метод	5,00	-
413	308 607,35	2 215 153,75	Картометрический метод	5,00	-
414	308 620,49	2 215 148,91	Картометрический метод	5,00	-
415	308 621,89	2 215 148,39	Картометрический метод	5,00	-
416	308 626,26	2 215 146,80	Картометрический метод	5,00	-
417	308 637,57	2 215 142,66	Картометрический метод	5,00	-
418	308 649,03	2 215 190,53	Картометрический метод	5,00	-
419	308 743,40	2 215 168,68	Картометрический метод	5,00	-
420	308 742,81	2 215 165,38	Картометрический метод	5,00	-
421	308 748,21	2 215 164,43	Картометрический метод	5,00	-
422	308 763,57	2 215 161,34	Картометрический метод	5,00	-
392	308 769,97	2 215 203,39	Картометрический метод	5,00	-
14					
423	309 292,35	2 215 984,37	Картометрический метод	5,00	-
424	308 976,65	2 215 899,61	Картометрический метод	5,00	-
425	308 927,18	2 215 887,69	Картометрический метод	5,00	-
426	308 923,27	2 215 703,25	Картометрический метод	5,00	-
427	308 921,82	2 215 634,72	Картометрический метод	5,00	-
428	308 930,68	2 215 634,43	Картометрический метод	5,00	-
429	308 930,22	2 215 617,29	Картометрический метод	5,00	-
430	308 954,94	2 215 616,73	Картометрический метод	5,00	-
431	308 954,85	2 215 620,12	Картометрический метод	5,00	-
432	308 957,68	2 215 620,42	Картометрический метод	5,00	-
433	308 974,19	2 215 622,16	Картометрический метод	5,00	-
434	309 043,89	2 215 632,04	Картометрический метод	5,00	-
435	309 080,03	2 215 632,77	Картометрический метод	5,00	-
436	309 079,73	2 215 590,55	Картометрический метод	5,00	-
437	309 079,58	2 215 570,11	Картометрический метод	5,00	-
438	309 144,91	2 215 581,02	Картометрический метод	5,00	-
439	309 245,55	2 215 633,57	Картометрический метод	5,00	-
440	309 244,98	2 215 681,43	Картометрический метод	5,00	-
441	309 244,75	2 215 693,01	Картометрический метод	5,00	-
442	309 258,24	2 215 692,70	Картометрический метод	5,00	-
443	309 292,41	2 215 976,58	Картометрический метод	5,00	-
423	309 292,35	2 215 984,37	Картометрический метод	5,00	-
15					
444	308 197,23	2 215 002,22	Картометрический метод	5,00	-
445	308 201,88	2 215 012,17	Картометрический метод	5,00	-
446	308 202,15	2 215 012,77	Картометрический метод	5,00	-
447	308 205,67	2 215 027,43	Картометрический метод	5,00	-
448	308 213,15	2 215 058,64	Картометрический метод	5,00	-
449	308 213,44	2 215 059,87	Картометрический метод	5,00	-
450	308 215,78	2 215 069,60	Картометрический метод	5,00	-
451	308 206,08	2 215 087,50	Картометрический метод	5,00	-
452	308 202,89	2 215 093,02	Картометрический метод	5,00	-
453	308 202,46	2 215 096,35	Картометрический метод	5,00	-
454	308 194,99	2 215 107,35	Картометрический метод	5,00	-
455	308 202,47	2 215 113,59	Картометрический метод	5,00	-
456	308 207,17	2 215 117,09	Картометрический метод	5,00	-
457	308 207,96	2 215 117,65	Картометрический метод	5,00	-
458	308 206,72	2 215 119,56	Картометрический метод	5,00	-

Раздел 2

Сведения о местоположении границ объекта

1	2	3	4	5	6
459	308 170,04	2 215 175,36	Картометрический метод	5,00	-
460	308 165,31	2 215 171,98	Картометрический метод	5,00	-
461	308 156,75	2 215 183,85	Картометрический метод	5,00	-
462	308 156,07	2 215 184,80	Картометрический метод	5,00	-
463	308 159,80	2 215 189,77	Картометрический метод	5,00	-
464	308 152,51	2 215 200,02	Картометрический метод	5,00	-
465	308 143,19	2 215 211,42	Картометрический метод	5,00	-
466	308 133,93	2 215 222,75	Картометрический метод	5,00	-
467	308 127,96	2 215 230,05	Картометрический метод	5,00	-
468	308 122,04	2 215 237,27	Картометрический метод	5,00	-
469	308 121,21	2 215 238,29	Картометрический метод	5,00	-
470	308 113,03	2 215 243,66	Картометрический метод	5,00	-
471	308 108,40	2 215 246,67	Картометрический метод	5,00	-
472	308 089,37	2 215 268,14	Картометрический метод	5,00	-
473	308 085,73	2 215 272,35	Картометрический метод	5,00	-
474	308 077,54	2 215 280,39	Картометрический метод	5,00	-
475	308 068,71	2 215 282,51	Картометрический метод	5,00	-
476	307 948,13	2 215 198,84	Картометрический метод	5,00	-
477	307 945,25	2 215 178,57	Картометрический метод	5,00	-
478	307 953,49	2 215 177,50	Картометрический метод	5,00	-
479	308 029,01	2 215 037,71	Картометрический метод	5,00	-
480	308 143,66	2 214 888,79	Картометрический метод	5,00	-
481	308 151,82	2 214 883,89	Картометрический метод	5,00	-
482	308 177,34	2 214 848,95	Картометрический метод	5,00	-
483	308 191,47	2 214 859,54	Картометрический метод	5,00	-
484	308 184,41	2 214 908,44	Картометрический метод	5,00	-
485	308 183,97	2 214 934,96	Картометрический метод	5,00	-
486	308 183,98	2 214 966,73	Картометрический метод	5,00	-
487	308 179,33	2 214 996,94	Картометрический метод	5,00	-
444	308 197,23	2 215 002,22	Картометрический метод	5,00	-
16					
488	308 950,66	2 213 647,44	Картометрический метод	5,00	-
704	308 972,04	2 213 648,49	Картометрический метод	5,00	-
703	309 103,50	2 213 690,88	Картометрический метод	5,00	-
702	309 103,02	2 213 693,26	Картометрический метод	5,00	-
701	309 144,05	2 213 704,93	Картометрический метод	5,00	-
700	309 152,03	2 213 708,13	Картометрический метод	5,00	-
699	309 183,09	2 213 721,31	Картометрический метод	5,00	-
698	309 201,19	2 213 733,04	Картометрический метод	5,00	-
697	309 207,36	2 213 736,92	Картометрический метод	5,00	-
696	309 229,51	2 213 704,04	Картометрический метод	5,00	-
695	309 232,50	2 213 692,50	Картометрический метод	5,00	-
694	309 297,62	2 213 728,38	Картометрический метод	5,00	-
693	309 318,15	2 213 739,02	Картометрический метод	5,00	-
692	309 315,60	2 213 769,54	Картометрический метод	5,00	-
691	309 309,40	2 213 783,63	Картометрический метод	5,00	-
690	309 301,38	2 213 787,33	Картометрический метод	5,00	-
689	309 300,56	2 213 789,92	Картометрический метод	5,00	-
688	309 297,22	2 213 795,40	Картометрический метод	5,00	-
687	309 309,16	2 213 802,00	Картометрический метод	5,00	-
686	309 344,96	2 213 821,02	Картометрический метод	5,00	-
685	309 362,46	2 213 830,31	Картометрический метод	5,00	-
684	309 368,04	2 213 833,28	Картометрический метод	5,00	-
683	309 379,47	2 213 839,51	Картометрический метод	5,00	-
682	309 386,35	2 213 840,24	Картометрический метод	5,00	-

Раздел 2

Сведения о местоположении границ объекта

1	2	3	4	5	6
681	309 391,33	2 213 840,84	Картометрический метод	5,00	-
680	309 391,10	2 213 845,21	Картометрический метод	5,00	-
679	309 397,80	2 213 845,94	Картометрический метод	5,00	-
678	309 397,88	2 213 843,95	Картометрический метод	5,00	-
677	309 410,38	2 213 844,88	Картометрический метод	5,00	-
676	309 412,30	2 213 835,01	Картометрический метод	5,00	-
675	309 680,52	2 213 829,24	Картометрический метод	5,00	-
674	309 807,68	2 213 805,55	Картометрический метод	5,00	-
673	309 815,83	2 213 845,36	Картометрический метод	5,00	-
672	309 862,63	2 214 124,98	Картометрический метод	5,00	-
671	309 867,71	2 214 155,35	Картометрический метод	5,00	-
670	309 872,64	2 214 184,83	Картометрический метод	5,00	-
669	309 939,18	2 214 172,43	Картометрический метод	5,00	-
668	309 940,47	2 214 182,34	Картометрический метод	5,00	-
667	309 949,07	2 214 240,30	Картометрический метод	5,00	-
666	309 950,88	2 214 252,50	Картометрический метод	5,00	-
665	309 884,98	2 214 262,10	Картометрический метод	5,00	-
664	309 708,22	2 214 291,36	Картометрический метод	5,00	-
663	309 611,91	2 214 312,65	Картометрический метод	5,00	-
662	309 527,72	2 214 343,79	Картометрический метод	5,00	-
661	309 503,41	2 214 123,03	Картометрический метод	5,00	-
660	309 449,41	2 214 127,05	Картометрический метод	5,00	-
659	309 423,96	2 214 128,95	Картометрический метод	5,00	-
658	309 408,16	2 214 129,94	Картометрический метод	5,00	-
657	309 410,84	2 214 163,36	Картометрический метод	5,00	-
656	309 399,07	2 214 164,30	Картометрический метод	5,00	-
655	309 400,62	2 214 181,48	Картометрический метод	5,00	-
654	309 412,24	2 214 180,77	Картометрический метод	5,00	-
653	309 422,34	2 214 306,31	Картометрический метод	5,00	-
652	309 428,48	2 214 382,53	Картометрический метод	5,00	-
651	309 314,66	2 214 449,24	Картометрический метод	5,00	-
650	309 376,92	2 214 598,94	Картометрический метод	5,00	-
649	309 456,54	2 214 581,86	Картометрический метод	5,00	-
648	309 484,45	2 214 650,54	Картометрический метод	5,00	-
647	309 432,19	2 214 665,35	Картометрический метод	5,00	-
646	309 433,53	2 214 673,20	Картометрический метод	5,00	-
645	309 438,85	2 214 702,33	Картометрический метод	5,00	-
644	309 525,12	2 214 684,59	Картометрический метод	5,00	-
643	309 533,80	2 214 722,25	Картометрический метод	5,00	-
642	309 539,16	2 214 721,04	Картометрический метод	5,00	-
641	309 538,75	2 214 718,60	Картометрический метод	5,00	-
640	309 664,40	2 214 672,98	Картометрический метод	5,00	-
639	309 661,29	2 214 665,30	Картометрический метод	5,00	-
638	309 701,29	2 214 649,59	Картометрический метод	5,00	-
637	309 700,00	2 214 646,29	Картометрический метод	5,00	-
636	309 731,60	2 214 632,94	Картометрический метод	5,00	-
635	309 735,78	2 214 630,86	Картометрический метод	5,00	-
634	309 796,58	2 214 784,58	Картометрический метод	5,00	-
633	309 800,84	2 214 792,43	Картометрический метод	5,00	-
632	309 806,16	2 214 791,68	Картометрический метод	5,00	-
631	309 809,21	2 214 800,59	Картометрический метод	5,00	-
630	309 815,72	2 214 820,50	Картометрический метод	5,00	-
629	309 830,16	2 214 858,77	Картометрический метод	5,00	-
628	309 755,26	2 214 885,68	Картометрический метод	5,00	-
627	309 788,06	2 214 969,57	Картометрический метод	5,00	-

Раздел 2

Сведения о местоположении границ объекта

1	2	3	4	5	6
626	309 148,04	2 215 077,50	Картометрический метод	5,00	-
625	309 162,96	2 215 161,00	Картометрический метод	5,00	-
624	309 172,82	2 215 164,41	Картометрический метод	5,00	-
623	309 379,38	2 215 129,85	Картометрический метод	5,00	-
622	309 393,99	2 215 217,64	Картометрический метод	5,00	-
621	309 319,85	2 215 229,50	Картометрический метод	5,00	-
620	309 319,60	2 215 237,56	Картометрический метод	5,00	-
619	309 321,95	2 215 240,17	Картометрический метод	5,00	-
618	309 320,30	2 215 259,93	Картометрический метод	5,00	-
617	309 318,55	2 215 259,86	Картометрический метод	5,00	-
616	309 316,44	2 215 284,20	Картометрический метод	5,00	-
615	309 318,05	2 215 284,35	Картометрический метод	5,00	-
614	309 317,58	2 215 290,16	Картометрический метод	5,00	-
613	309 315,94	2 215 290,00	Картометрический метод	5,00	-
612	309 315,11	2 215 295,98	Картометрический метод	5,00	-
611	309 313,81	2 215 297,42	Картометрический метод	5,00	-
610	309 307,78	2 215 297,37	Картометрический метод	5,00	-
609	309 304,43	2 215 327,00	Картометрический метод	5,00	-
608	309 304,67	2 215 334,72	Картометрический метод	5,00	-
607	309 293,02	2 215 336,65	Картометрический метод	5,00	-
606	309 294,09	2 215 343,35	Картометрический метод	5,00	-
605	309 303,18	2 215 341,89	Картометрический метод	5,00	-
604	309 310,55	2 215 375,39	Картометрический метод	5,00	-
603	309 303,54	2 215 376,49	Картометрический метод	5,00	-
602	309 307,60	2 215 403,68	Картометрический метод	5,00	-
601	309 311,12	2 215 458,09	Картометрический метод	5,00	-
600	309 423,98	2 215 504,79	Картометрический метод	5,00	-
599	309 485,90	2 215 505,85	Картометрический метод	5,00	-
598	309 665,35	2 215 444,11	Картометрический метод	5,00	-
597	309 678,55	2 215 508,26	Картометрический метод	5,00	-
596	309 756,98	2 215 509,93	Картометрический метод	5,00	-
595	309 881,62	2 215 494,02	Картометрический метод	5,00	-
594	309 983,29	2 215 481,05	Картометрический метод	5,00	-
593	310 134,92	2 215 442,00	Картометрический метод	5,00	-
592	310 248,29	2 215 405,52	Картометрический метод	5,00	-
591	310 183,37	2 215 241,26	Картометрический метод	5,00	-
590	310 144,46	2 215 145,60	Картометрический метод	5,00	-
589	310 131,71	2 215 112,98	Картометрический метод	5,00	-
588	310 114,14	2 215 066,75	Картометрический метод	5,00	-
587	310 160,92	2 214 740,12	Картометрический метод	5,00	-
586	310 184,44	2 214 737,02	Картометрический метод	5,00	-
585	310 357,30	2 214 713,40	Картометрический метод	5,00	-
584	310 356,33	2 214 707,06	Картометрический метод	5,00	-
583	310 349,06	2 214 652,42	Картометрический метод	5,00	-
582	310 348,58	2 214 649,82	Картометрический метод	5,00	-
581	310 369,48	2 214 646,55	Картометрический метод	5,00	-
580	310 369,22	2 214 644,44	Картометрический метод	5,00	-
579	310 381,47	2 214 642,17	Картометрический метод	5,00	-
578	310 378,84	2 214 614,03	Картометрический метод	5,00	-
577	310 363,74	2 214 521,07	Картометрический метод	5,00	-
576	310 363,45	2 214 519,67	Картометрический метод	5,00	-
575	310 358,10	2 214 487,80	Картометрический метод	5,00	-
574	310 351,23	2 214 446,53	Картометрический метод	5,00	-
573	310 414,43	2 214 438,55	Картометрический метод	5,00	-
572	310 423,81	2 214 492,65	Картометрический метод	5,00	-

Раздел 2

Сведения о местоположении границ объекта

1	2	3	4	5	6
571	310 481,11	2 214 483,82	Картометрический метод	5,00	-
570	310 542,78	2 214 472,05	Картометрический метод	5,00	-
569	310 571,80	2 214 466,51	Картометрический метод	5,00	-
568	310 587,52	2 214 463,50	Картометрический метод	5,00	-
567	310 594,00	2 214 462,27	Картометрический метод	5,00	-
566	310 637,38	2 214 455,14	Картометрический метод	5,00	-
565	310 634,72	2 214 438,10	Картометрический метод	5,00	-
564	310 566,71	2 213 992,23	Картометрический метод	5,00	-
563	310 622,58	2 213 982,49	Картометрический метод	5,00	-
562	310 610,17	2 213 904,97	Картометрический метод	5,00	-
561	310 567,11	2 213 655,08	Картометрический метод	5,00	-
560	310 525,66	2 213 662,12	Картометрический метод	5,00	-
559	310 518,24	2 213 654,03	Картометрический метод	5,00	-
558	310 493,87	2 213 627,51	Картометрический метод	5,00	-
557	310 392,30	2 213 510,70	Картометрический метод	5,00	-
556	310 390,27	2 213 508,39	Картометрический метод	5,00	-
555	310 367,65	2 213 487,15	Картометрический метод	5,00	-
554	310 354,03	2 213 490,07	Картометрический метод	5,00	-
553	310 318,55	2 213 497,68	Картометрический метод	5,00	-
552	310 318,21	2 213 496,89	Картометрический метод	5,00	-
551	310 313,17	2 213 497,63	Картометрический метод	5,00	-
550	310 309,99	2 213 498,10	Картометрический метод	5,00	-
549	310 293,24	2 213 502,96	Картометрический метод	5,00	-
548	310 281,49	2 213 507,85	Картометрический метод	5,00	-
547	310 272,78	2 213 509,42	Картометрический метод	5,00	-
546	310 281,68	2 213 565,03	Картометрический метод	5,00	-
545	310 065,92	2 213 635,61	Картометрический метод	5,00	-
544	310 051,78	2 213 546,22	Картометрический метод	5,00	-
543	309 988,02	2 213 572,80	Картометрический метод	5,00	-
542	309 916,82	2 213 603,04	Картометрический метод	5,00	-
541	309 670,46	2 213 707,79	Картометрический метод	5,00	-
540	309 660,60	2 213 645,19	Картометрический метод	5,00	-
539	309 610,64	2 213 660,37	Картометрический метод	5,00	-
538	309 571,42	2 213 660,81	Картометрический метод	5,00	-
537	309 549,61	2 213 658,50	Картометрический метод	5,00	-
536	309 529,82	2 213 657,82	Картометрический метод	5,00	-
535	309 530,04	2 213 654,28	Картометрический метод	5,00	-
534	309 507,42	2 213 655,42	Картометрический метод	5,00	-
533	309 453,69	2 213 652,33	Картометрический метод	5,00	-
532	309 452,69	2 213 652,47	Картометрический метод	5,00	-
531	309 441,11	2 213 654,00	Картометрический метод	5,00	-
530	309 437,15	2 213 654,01	Картометрический метод	5,00	-
529	309 432,93	2 213 651,57	Картометрический метод	5,00	-
528	309 412,25	2 213 650,55	Картометрический метод	5,00	-
527	309 404,59	2 213 650,17	Картометрический метод	5,00	-
526	309 403,16	2 213 636,86	Картометрический метод	5,00	-
525	309 401,36	2 213 616,83	Картометрический метод	5,00	-
524	309 391,59	2 213 616,79	Картометрический метод	5,00	-
523	309 370,04	2 213 616,63	Картометрический метод	5,00	-
522	309 356,46	2 213 616,15	Картометрический метод	5,00	-
521	309 351,65	2 213 616,22	Картометрический метод	5,00	-
520	309 341,90	2 213 615,54	Картометрический метод	5,00	-
519	309 332,15	2 213 614,90	Картометрический метод	5,00	-
518	309 300,33	2 213 611,36	Картометрический метод	5,00	-
517	309 297,07	2 213 611,69	Картометрический метод	5,00	-

Раздел 2

Сведения о местоположении границ объекта

1	2	3	4	5	6
516	309 280,83	2 213 609,93	Картометрический метод	5,00	-
515	309 275,32	2 213 609,09	Картометрический метод	5,00	-
514	309 273,92	2 213 606,74	Картометрический метод	5,00	-
513	309 275,50	2 213 590,17	Картометрический метод	5,00	-
512	309 254,34	2 213 588,48	Картометрический метод	5,00	-
511	309 251,71	2 213 587,19	Картометрический метод	5,00	-
510	309 249,46	2 213 587,59	Картометрический метод	5,00	-
509	309 240,44	2 213 586,42	Картометрический метод	5,00	-
508	309 221,16	2 213 583,93	Картометрический метод	5,00	-
507	309 221,11	2 213 579,11	Картометрический метод	5,00	-
506	309 202,58	2 213 578,90	Картометрический метод	5,00	-
505	309 201,40	2 213 578,67	Картометрический метод	5,00	-
504	309 196,52	2 213 603,34	Картометрический метод	5,00	-
503	309 194,99	2 213 609,60	Картометрический метод	5,00	-
502	309 194,05	2 213 613,43	Картометрический метод	5,00	-
501	309 191,69	2 213 620,48	Картометрический метод	5,00	-
500	309 189,99	2 213 625,52	Картометрический метод	5,00	-
499	309 187,97	2 213 631,57	Картометрический метод	5,00	-
498	309 048,27	2 213 581,86	Картометрический метод	5,00	-
497	308 976,46	2 213 554,89	Картометрический метод	5,00	-
496	308 972,79	2 213 569,87	Картометрический метод	5,00	-
495	308 971,92	2 213 569,73	Картометрический метод	5,00	-
494	308 966,35	2 213 568,79	Картометрический метод	5,00	-
493	308 961,38	2 213 588,65	Картометрический метод	5,00	-
492	308 945,60	2 213 584,83	Картометрический метод	5,00	-
491	308 939,72	2 213 623,04	Картометрический метод	5,00	-
490	308 941,22	2 213 629,52	Картометрический метод	5,00	-
489	308 954,60	2 213 633,24	Картометрический метод	5,00	-
488	308 950,66	2 213 647,44	Картометрический метод	5,00	-
Вырез 1 из 1					
705	310 036,31	2 214 797,03	Картометрический метод	5,00	-
706	310 057,05	2 214 793,80	Картометрический метод	5,00	-
707	310 077,75	2 214 790,05	Картометрический метод	5,00	-
708	310 086,17	2 214 788,18	Картометрический метод	5,00	-
709	310 078,04	2 214 754,28	Картометрический метод	5,00	-
710	310 050,69	2 214 759,09	Картометрический метод	5,00	-
711	310 028,59	2 214 763,55	Картометрический метод	5,00	-
712	310 034,28	2 214 787,25	Картометрический метод	5,00	-
713	310 035,67	2 214 792,94	Картометрический метод	5,00	-
705	310 036,31	2 214 797,03	Картометрический метод	5,00	-
18					
714	309 768,14	2 212 588,91	Картометрический метод	5,00	-
715	309 696,02	2 212 615,74	Картометрический метод	5,00	-
716	309 696,38	2 212 616,85	Картометрический метод	5,00	-
717	309 667,25	2 212 627,46	Картометрический метод	5,00	-
718	309 666,94	2 212 626,60	Картометрический метод	5,00	-
719	309 657,50	2 212 630,13	Картометрический метод	5,00	-
720	309 658,52	2 212 632,86	Картометрический метод	5,00	-
721	309 630,61	2 212 643,85	Картометрический метод	5,00	-
722	309 602,35	2 212 653,93	Картометрический метод	5,00	-
723	309 601,25	2 212 650,99	Картометрический метод	5,00	-
724	309 574,48	2 212 660,99	Картометрический метод	5,00	-
725	309 578,39	2 212 673,77	Картометрический метод	5,00	-
726	309 566,73	2 212 678,17	Картометрический метод	5,00	-
727	309 557,99	2 212 680,39	Картометрический метод	5,00	-

Раздел 2

Сведения о местоположении границ объекта

1	2	3	4	5	6
728	309 556,91	2 212 676,17	Картометрический метод	5,00	-
729	309 552,51	2 212 676,82	Картометрический метод	5,00	-
730	309 527,50	2 212 684,97	Картометрический метод	5,00	-
731	309 526,90	2 212 683,20	Картометрический метод	5,00	-
732	309 500,62	2 212 690,73	Картометрический метод	5,00	-
733	309 367,29	2 212 736,26	Картометрический метод	5,00	-
734	309 377,89	2 212 675,21	Картометрический метод	5,00	-
735	309 369,82	2 212 671,64	Картометрический метод	5,00	-
736	309 253,57	2 212 637,61	Картометрический метод	5,00	-
737	309 234,76	2 212 631,43	Картометрический метод	5,00	-
738	309 264,47	2 212 534,63	Картометрический метод	5,00	-
739	309 320,21	2 212 495,96	Картометрический метод	5,00	-
740	309 424,05	2 212 526,47	Картометрический метод	5,00	-
741	309 782,30	2 212 572,14	Картометрический метод	5,00	-
714	309 768,14	2 212 588,91	Картометрический метод	5,00	-
19					
742	311 667,87	2 214 090,64	Картометрический метод	5,00	-
743	311 837,10	2 214 122,96	Картометрический метод	5,00	-
744	311 935,46	2 214 082,01	Картометрический метод	5,00	-
745	312 017,41	2 213 907,84	Картометрический метод	5,00	-
746	312 064,46	2 213 880,10	Картометрический метод	5,00	-
747	312 115,74	2 213 961,40	Картометрический метод	5,00	-
748	312 202,00	2 214 089,68	Картометрический метод	5,00	-
749	312 230,40	2 214 143,20	Картометрический метод	5,00	-
750	312 238,09	2 214 155,03	Картометрический метод	5,00	-
751	312 231,50	2 214 180,15	Картометрический метод	5,00	-
752	312 102,90	2 214 281,95	Картометрический метод	5,00	-
753	312 010,88	2 214 347,01	Картометрический метод	5,00	-
754	311 824,23	2 214 467,02	Картометрический метод	5,00	-
755	311 755,34	2 214 485,50	Картометрический метод	5,00	-
756	311 305,62	2 214 570,79	Картометрический метод	5,00	-
757	311 300,51	2 214 185,67	Картометрический метод	5,00	-
758	311 283,40	2 214 186,96	Картометрический метод	5,00	-
759	311 281,74	2 214 140,18	Картометрический метод	5,00	-
760	311 280,70	2 214 113,17	Картометрический метод	5,00	-
761	311 278,18	2 214 047,02	Картометрический метод	5,00	-
762	311 310,14	2 214 002,83	Картометрический метод	5,00	-
763	311 493,64	2 213 748,90	Картометрический метод	5,00	-
764	311 649,33	2 213 857,95	Картометрический метод	5,00	-
765	311 657,95	2 213 863,99	Картометрический метод	5,00	-
742	311 667,87	2 214 090,64	Картометрический метод	5,00	-
20					
766	309 208,96	2 213 048,27	Картометрический метод	5,00	-
767	309 180,92	2 213 140,23	Картометрический метод	5,00	-
768	309 189,75	2 213 142,52	Картометрический метод	5,00	-
769	309 196,76	2 213 147,14	Картометрический метод	5,00	-
770	309 211,73	2 213 258,18	Картометрический метод	5,00	-
771	309 162,62	2 213 458,17	Картометрический метод	5,00	-
772	309 112,95	2 213 442,23	Картометрический метод	5,00	-
773	309 094,38	2 213 433,52	Картометрический метод	5,00	-
774	309 028,58	2 213 409,91	Картометрический метод	5,00	-
775	309 100,29	2 213 177,88	Картометрический метод	5,00	-
776	309 128,43	2 213 118,09	Картометрический метод	5,00	-
777	309 135,19	2 213 103,88	Картометрический метод	5,00	-
778	309 132,64	2 213 102,41	Картометрический метод	5,00	-

Раздел 2

Сведения о местоположении границ объекта

1	2	3	4	5	6
779	309 136,46	2 213 079,76	Картометрический метод	5,00	-
780	309 140,60	2 213 060,85	Картометрический метод	5,00	-
781	309 143,98	2 213 041,30	Картометрический метод	5,00	-
782	309 147,27	2 213 022,94	Картометрический метод	5,00	-
783	309 150,21	2 213 005,95	Картометрический метод	5,00	-
784	309 137,36	2 213 004,64	Картометрический метод	5,00	-
785	309 143,50	2 212 958,69	Картометрический метод	5,00	-
786	309 151,93	2 212 940,74	Картометрический метод	5,00	-
787	309 166,47	2 212 960,72	Картометрический метод	5,00	-
788	309 168,79	2 212 960,61	Картометрический метод	5,00	-
789	309 169,16	2 212 964,41	Картометрический метод	5,00	-
790	309 173,62	2 212 970,53	Картометрический метод	5,00	-
791	309 177,18	2 212 970,09	Картометрический метод	5,00	-
792	309 176,54	2 212 976,13	Картометрический метод	5,00	-
793	309 178,84	2 212 981,71	Картометрический метод	5,00	-
794	309 180,68	2 212 980,84	Картометрический метод	5,00	-
795	309 189,53	2 212 998,06	Картометрический метод	5,00	-
796	309 186,95	2 212 999,07	Картометрический метод	5,00	-
797	309 193,01	2 213 011,40	Картометрический метод	5,00	-
798	309 198,19	2 213 023,47	Картометрический метод	5,00	-
799	309 203,20	2 213 035,13	Картометрический метод	5,00	-
766	309 208,96	2 213 048,27	Картометрический метод	5,00	-
21					
800	308 713,18	2 214 859,01	Картометрический метод	5,00	-
801	308 709,18	2 214 834,70	Картометрический метод	5,00	-
802	308 720,59	2 214 839,24	Картометрический метод	5,00	-
803	308 734,45	2 214 845,41	Картометрический метод	5,00	-
804	308 777,88	2 214 864,75	Картометрический метод	5,00	-
805	308 876,63	2 214 921,99	Картометрический метод	5,00	-
806	308 974,16	2 215 001,86	Картометрический метод	5,00	-
807	308 979,47	2 215 010,33	Картометрический метод	5,00	-
808	308 824,55	2 215 043,28	Картометрический метод	5,00	-
809	308 824,17	2 215 039,85	Картометрический метод	5,00	-
810	308 746,91	2 214 993,80	Картометрический метод	5,00	-
811	308 736,12	2 214 994,99	Картометрический метод	5,00	-
812	308 721,52	2 214 906,53	Картометрический метод	5,00	-
800	308 713,18	2 214 859,01	Картометрический метод	5,00	-
22					
813	302 352,81	2 212 696,23	Картометрический метод	5,00	-
814	302 325,42	2 212 704,73	Картометрический метод	5,00	-
815	302 317,99	2 212 697,33	Картометрический метод	5,00	-
816	302 299,23	2 212 714,06	Картометрический метод	5,00	-
817	302 279,85	2 212 739,60	Картометрический метод	5,00	-
818	302 011,58	2 212 769,09	Картометрический метод	5,00	-
819	301 967,77	2 212 791,86	Картометрический метод	5,00	-
820	301 956,61	2 212 797,66	Картометрический метод	5,00	-
821	301 948,08	2 212 802,09	Картометрический метод	5,00	-
822	301 946,01	2 212 800,17	Картометрический метод	5,00	-
823	301 938,09	2 212 802,44	Картометрический метод	5,00	-
824	301 938,36	2 212 810,43	Картометрический метод	5,00	-
825	301 924,41	2 212 816,21	Картометрический метод	5,00	-
826	301 911,45	2 212 821,59	Картометрический метод	5,00	-
827	301 910,80	2 212 821,86	Картометрический метод	5,00	-
828	301 906,81	2 212 823,51	Картометрический метод	5,00	-
829	301 905,77	2 212 822,55	Картометрический метод	5,00	-

Раздел 2

Сведения о местоположении границ объекта

1	2	3	4	5	6
830	301 905,16	2 212 822,86	Картометрический метод	5,00	-
831	301 903,07	2 212 823,92	Картометрический метод	5,00	-
832	301 904,02	2 212 826,37	Картометрический метод	5,00	-
833	301 901,14	2 212 827,51	Картометрический метод	5,00	-
834	301 893,57	2 212 830,48	Картометрический метод	5,00	-
835	301 893,12	2 212 829,00	Картометрический метод	5,00	-
836	301 891,03	2 212 830,06	Картометрический метод	5,00	-
837	301 887,03	2 212 830,19	Картометрический метод	5,00	-
838	301 886,69	2 212 830,46	Картометрический метод	5,00	-
839	301 886,37	2 212 830,70	Картометрический метод	5,00	-
840	301 880,21	2 212 835,43	Картометрический метод	5,00	-
841	301 874,48	2 212 836,09	Картометрический метод	5,00	-
842	301 869,52	2 212 836,66	Картометрический метод	5,00	-
843	301 856,18	2 212 838,21	Картометрический метод	5,00	-
844	301 849,15	2 212 839,02	Картометрический метод	5,00	-
845	301 843,35	2 212 839,69	Картометрический метод	5,00	-
846	301 843,43	2 212 837,55	Картометрический метод	5,00	-
847	301 843,82	2 212 827,64	Картометрический метод	5,00	-
848	301 846,10	2 212 769,69	Картометрический метод	5,00	-
849	301 846,73	2 212 753,92	Картометрический метод	5,00	-
850	301 851,11	2 212 752,11	Картометрический метод	5,00	-
851	301 856,67	2 212 749,62	Картометрический метод	5,00	-
852	301 861,62	2 212 745,99	Картометрический метод	5,00	-
853	301 863,19	2 212 745,49	Картометрический метод	5,00	-
854	301 904,96	2 212 729,66	Картометрический метод	5,00	-
855	301 914,95	2 212 724,04	Картометрический метод	5,00	-
856	301 912,43	2 212 718,27	Картометрический метод	5,00	-
857	301 919,98	2 212 713,77	Картометрический метод	5,00	-
858	301 922,86	2 212 719,58	Картометрический метод	5,00	-
859	301 968,26	2 212 694,05	Картометрический метод	5,00	-
860	301 974,25	2 212 686,60	Картометрический метод	5,00	-
861	301 972,94	2 212 683,92	Картометрический метод	5,00	-
862	301 981,70	2 212 679,41	Картометрический метод	5,00	-
863	301 985,19	2 212 684,79	Картометрический метод	5,00	-
864	301 995,08	2 212 678,29	Картометрический метод	5,00	-
865	301 988,55	2 212 668,82	Картометрический метод	5,00	-
866	301 995,31	2 212 660,40	Картометрический метод	5,00	-
867	301 998,88	2 212 665,94	Картометрический метод	5,00	-
868	302 011,75	2 212 658,65	Картометрический метод	5,00	-
869	302 006,16	2 212 646,90	Картометрический метод	5,00	-
870	302 021,17	2 212 628,22	Картометрический метод	5,00	-
871	302 014,25	2 212 618,01	Картометрический метод	5,00	-
872	302 024,86	2 212 610,84	Картометрический метод	5,00	-
873	302 031,42	2 212 621,58	Картометрический метод	5,00	-
874	302 135,97	2 212 553,91	Картометрический метод	5,00	-
875	302 141,59	2 212 559,44	Картометрический метод	5,00	-
876	302 159,41	2 212 544,08	Картометрический метод	5,00	-
877	302 156,37	2 212 540,71	Картометрический метод	5,00	-
878	302 181,74	2 212 525,51	Картометрический метод	5,00	-
879	302 200,28	2 212 510,24	Картометрический метод	5,00	-
880	302 204,85	2 212 509,32	Картометрический метод	5,00	-
881	302 210,61	2 212 515,34	Картометрический метод	5,00	-
882	302 229,04	2 212 499,11	Картометрический метод	5,00	-
883	302 225,82	2 212 495,76	Картометрический метод	5,00	-
884	302 318,53	2 212 435,73	Картометрический метод	5,00	-

Раздел 2

Сведения о местоположении границ объекта

1	2	3	4	5	6
885	302 321,14	2 212 440,30	Картометрический метод	5,00	-
886	302 318,69	2 212 443,05	Картометрический метод	5,00	-
887	302 331,05	2 212 456,28	Картометрический метод	5,00	-
888	302 340,50	2 212 466,80	Картометрический метод	5,00	-
889	302 345,14	2 212 475,24	Картометрический метод	5,00	-
890	302 342,42	2 212 477,69	Картометрический метод	5,00	-
891	302 375,57	2 212 535,95	Картометрический метод	5,00	-
892	302 453,65	2 212 565,94	Картометрический метод	5,00	-
893	302 494,96	2 212 645,79	Картометрический метод	5,00	-
894	302 450,26	2 212 663,68	Картометрический метод	5,00	-
895	302 404,69	2 212 678,68	Картометрический метод	5,00	-
896	302 382,15	2 212 687,64	Картометрический метод	5,00	-
897	302 375,65	2 212 689,99	Картометрический метод	5,00	-
898	302 356,06	2 212 699,66	Картометрический метод	5,00	-
813	302 352,81	2 212 696,23	Картометрический метод	5,00	-
23					
899	305 221,42	2 209 890,43	Картометрический метод	5,00	-
900	305 208,97	2 209 870,31	Картометрический метод	5,00	-
901	305 188,99	2 209 837,98	Картометрический метод	5,00	-
902	305 186,81	2 209 834,46	Картометрический метод	5,00	-
903	305 182,44	2 209 827,38	Картометрический метод	5,00	-
904	305 170,10	2 209 808,35	Картометрический метод	5,00	-
905	305 157,67	2 209 786,17	Картометрический метод	5,00	-
906	305 172,60	2 209 771,91	Картометрический метод	5,00	-
907	305 163,52	2 209 754,18	Картометрический метод	5,00	-
908	305 179,24	2 209 745,64	Картометрический метод	5,00	-
909	305 180,99	2 209 744,69	Картометрический метод	5,00	-
910	305 190,81	2 209 762,25	Картометрический метод	5,00	-
911	305 194,85	2 209 769,14	Картометрический метод	5,00	-
912	305 218,45	2 209 813,47	Картометрический метод	5,00	-
913	305 221,79	2 209 818,61	Картометрический метод	5,00	-
914	305 222,54	2 209 818,10	Картометрический метод	5,00	-
915	305 225,83	2 209 823,20	Картометрический метод	5,00	-
916	305 233,24	2 209 835,66	Картометрический метод	5,00	-
917	305 234,70	2 209 838,17	Картометрический метод	5,00	-
918	305 238,04	2 209 846,31	Картометрический метод	5,00	-
919	305 241,89	2 209 853,61	Картометрический метод	5,00	-
920	305 251,87	2 209 871,00	Картометрический метод	5,00	-
921	305 242,66	2 209 876,83	Картометрический метод	5,00	-
922	305 225,76	2 209 887,55	Картометрический метод	5,00	-
899	305 221,42	2 209 890,43	Картометрический метод	5,00	-
24					
923	305 093,96	2 209 537,46	Картометрический метод	5,00	-
924	305 103,67	2 209 532,83	Картометрический метод	5,00	-
925	305 060,48	2 209 374,28	Картометрический метод	5,00	-
926	305 148,75	2 209 458,78	Картометрический метод	5,00	-
927	305 196,70	2 209 576,10	Картометрический метод	5,00	-
928	305 209,88	2 209 602,62	Картометрический метод	5,00	-
929	305 184,49	2 209 614,37	Картометрический метод	5,00	-
930	305 182,32	2 209 610,85	Картометрический метод	5,00	-
931	305 147,68	2 209 627,86	Картометрический метод	5,00	-
923	305 093,96	2 209 537,46	Картометрический метод	5,00	-
25					
932	301 849,57	2 213 124,60	Картометрический метод	5,00	-
933	301 903,21	2 213 100,71	Картометрический метод	5,00	-

Раздел 2

Сведения о местоположении границ объекта

1	2	3	4	5	6
934	301 914,25	2 213 095,68	Картометрический метод	5,00	-
935	301 923,40	2 213 091,81	Картометрический метод	5,00	-
936	301 910,93	2 213 227,91	Картометрический метод	5,00	-
937	301 909,86	2 213 238,86	Картометрический метод	5,00	-
938	301 907,72	2 213 286,94	Картометрический метод	5,00	-
939	301 952,05	2 213 292,18	Картометрический метод	5,00	-
940	301 952,10	2 213 293,99	Картометрический метод	5,00	-
941	301 951,94	2 213 296,49	Картометрический метод	5,00	-
942	301 950,89	2 213 313,99	Картометрический метод	5,00	-
943	301 949,01	2 213 331,59	Картометрический метод	5,00	-
944	301 947,50	2 213 348,83	Картометрический метод	5,00	-
945	301 976,92	2 213 358,51	Картометрический метод	5,00	-
946	301 977,77	2 213 355,57	Картометрический метод	5,00	-
947	301 985,77	2 213 357,63	Картометрический метод	5,00	-
948	301 992,80	2 213 359,16	Картометрический метод	5,00	-
949	302 017,17	2 213 365,55	Картометрический метод	5,00	-
950	302 020,05	2 213 366,33	Картометрический метод	5,00	-
951	302 027,70	2 213 368,65	Картометрический метод	5,00	-
952	302 049,99	2 213 374,92	Картометрический метод	5,00	-
953	302 051,67	2 213 375,17	Картометрический метод	5,00	-
954	302 052,72	2 213 379,15	Картометрический метод	5,00	-
955	302 063,07	2 213 381,77	Картометрический метод	5,00	-
956	302 061,81	2 213 387,56	Картометрический метод	5,00	-
957	302 064,75	2 213 388,38	Картометрический метод	5,00	-
958	302 060,97	2 213 401,68	Картометрический метод	5,00	-
959	302 060,41	2 213 403,67	Картометрический метод	5,00	-
960	302 057,08	2 213 402,62	Картометрический метод	5,00	-
961	302 056,72	2 213 403,75	Картометрический метод	5,00	-
962	302 056,23	2 213 403,58	Картометрический метод	5,00	-
963	302 052,83	2 213 414,36	Картометрический метод	5,00	-
964	302 048,78	2 213 426,13	Картометрический метод	5,00	-
965	302 050,76	2 213 426,64	Картометрический метод	5,00	-
966	302 056,91	2 213 427,71	Картометрический метод	5,00	-
967	302 061,71	2 213 429,10	Картометрический метод	5,00	-
968	302 072,20	2 213 431,34	Картометрический метод	5,00	-
969	302 071,26	2 213 434,66	Картометрический метод	5,00	-
970	302 074,98	2 213 434,98	Картометрический метод	5,00	-
971	302 090,41	2 213 439,44	Картометрический метод	5,00	-
972	302 110,50	2 213 446,86	Картометрический метод	5,00	-
973	302 114,52	2 213 447,75	Картометрический метод	5,00	-
974	302 117,59	2 213 448,73	Картометрический метод	5,00	-
975	302 132,19	2 213 452,48	Картометрический метод	5,00	-
976	302 148,99	2 213 454,52	Картометрический метод	5,00	-
977	302 168,26	2 213 456,87	Картометрический метод	5,00	-
978	302 156,66	2 213 465,88	Картометрический метод	5,00	-
979	302 266,14	2 213 663,46	Картометрический метод	5,00	-
980	302 331,28	2 213 689,19	Картометрический метод	5,00	-
981	302 338,23	2 213 687,04	Картометрический метод	5,00	-
982	302 369,96	2 213 699,43	Картометрический метод	5,00	-
983	302 374,80	2 213 700,82	Картометрический метод	5,00	-
984	302 387,18	2 213 704,58	Картометрический метод	5,00	-
985	302 376,91	2 213 738,38	Картометрический метод	5,00	-
986	302 365,90	2 213 735,11	Картометрический метод	5,00	-
987	302 347,07	2 213 787,87	Картометрический метод	5,00	-
988	302 340,51	2 213 785,76	Картометрический метод	5,00	-

Раздел 2

Сведения о местоположении границ объекта

1	2	3	4	5	6
989	302 288,13	2 213 768,61	Картометрический метод	5,00	-
990	302 244,95	2 213 755,00	Картометрический метод	5,00	-
991	302 237,63	2 213 752,43	Картометрический метод	5,00	-
992	302 187,56	2 213 736,55	Картометрический метод	5,00	-
993	302 173,12	2 213 782,65	Картометрический метод	5,00	-
994	302 136,84	2 213 771,12	Картометрический метод	5,00	-
995	302 120,54	2 213 819,94	Картометрический метод	5,00	-
996	301 918,54	2 213 762,83	Картометрический метод	5,00	-
997	301 868,78	2 213 752,85	Картометрический метод	5,00	-
998	301 881,27	2 213 522,97	Картометрический метод	5,00	-
999	301 865,08	2 213 521,32	Картометрический метод	5,00	-
1000	301 862,11	2 213 521,02	Картометрический метод	5,00	-
1001	301 846,92	2 213 519,75	Картометрический метод	5,00	-
1002	301 808,50	2 213 512,81	Картометрический метод	5,00	-
1003	301 824,31	2 213 339,79	Картометрический метод	5,00	-
932	301 849,57	2 213 124,60	Картометрический метод	5,00	-
26					
1004	304 017,74	2 211 902,34	Картометрический метод	5,00	-
1005	303 993,89	2 211 822,29	Картометрический метод	5,00	-
1006	304 065,09	2 211 771,77	Картометрический метод	5,00	-
1007	304 072,98	2 211 930,75	Картометрический метод	5,00	-
1008	304 135,90	2 212 092,82	Картометрический метод	5,00	-
1009	304 152,96	2 212 155,10	Картометрический метод	5,00	-
1010	304 150,70	2 212 203,89	Картометрический метод	5,00	-
1011	304 131,81	2 212 251,93	Картометрический метод	5,00	-
1012	304 123,04	2 212 259,44	Картометрический метод	5,00	-
1013	304 096,88	2 212 229,58	Картометрический метод	5,00	-
1014	304 104,29	2 212 221,32	Картометрический метод	5,00	-
1015	304 104,39	2 212 188,76	Картометрический метод	5,00	-
1016	304 104,42	2 212 178,88	Картометрический метод	5,00	-
1017	304 104,50	2 212 149,73	Картометрический метод	5,00	-
1018	304 102,68	2 212 136,10	Картометрический метод	5,00	-
1019	304 100,54	2 212 120,00	Картометрический метод	5,00	-
1020	304 100,43	2 212 119,19	Картометрический метод	5,00	-
1021	304 094,37	2 212 107,52	Картометрический метод	5,00	-
1022	304 088,03	2 212 088,43	Картометрический метод	5,00	-
1023	304 087,03	2 212 088,84	Картометрический метод	5,00	-
1024	304 081,15	2 212 071,92	Картометрический метод	5,00	-
1025	304 082,43	2 212 071,53	Картометрический метод	5,00	-
1026	304 076,85	2 212 054,73	Картометрический метод	5,00	-
1027	304 051,20	2 211 996,56	Картометрический метод	5,00	-
1028	304 039,79	2 211 951,38	Картометрический метод	5,00	-
1029	304 038,33	2 211 951,81	Картометрический метод	5,00	-
1030	304 034,77	2 211 932,71	Картометрический метод	5,00	-
1031	304 037,04	2 211 932,16	Картометрический метод	5,00	-
1032	304 032,70	2 211 910,51	Картометрический метод	5,00	-
1033	304 030,32	2 211 898,71	Картометрический метод	5,00	-
1034	304 029,50	2 211 898,95	Картометрический метод	5,00	-
1004	304 017,74	2 211 902,34	Картометрический метод	5,00	-
27					
1035	304 384,21	2 211 310,48	Картометрический метод	5,00	-
1036	304 384,25	2 211 313,19	Картометрический метод	5,00	-
1037	304 376,95	2 211 330,99	Картометрический метод	5,00	-
1038	304 370,80	2 211 329,84	Картометрический метод	5,00	-
1039	304 363,91	2 211 342,57	Картометрический метод	5,00	-

Раздел 2

Сведения о местоположении границ объекта

1	2	3	4	5	6
1040	304 340,54	2 211 338,40	Картометрический метод	5,00	-
1041	304 337,02	2 211 364,84	Картометрический метод	5,00	-
1042	304 337,23	2 211 366,99	Картометрический метод	5,00	-
1043	304 354,04	2 211 374,75	Картометрический метод	5,00	-
1044	304 375,16	2 211 457,53	Картометрический метод	5,00	-
1045	304 364,03	2 211 460,42	Картометрический метод	5,00	-
1046	304 336,71	2 211 476,72	Картометрический метод	5,00	-
1047	304 335,65	2 211 477,37	Картометрический метод	5,00	-
1048	304 311,37	2 211 491,47	Картометрический метод	5,00	-
1049	304 361,53	2 211 564,17	Картометрический метод	5,00	-
1050	304 297,26	2 211 599,67	Картометрический метод	5,00	-
1051	304 275,56	2 211 598,70	Картометрический метод	5,00	-
1052	304 202,75	2 211 622,01	Картометрический метод	5,00	-
1053	304 168,31	2 211 606,24	Картометрический метод	5,00	-
1054	304 174,50	2 211 580,28	Картометрический метод	5,00	-
1055	304 197,03	2 211 555,25	Картометрический метод	5,00	-
1056	304 150,87	2 211 502,52	Картометрический метод	5,00	-
1057	304 106,64	2 211 505,02	Картометрический метод	5,00	-
1058	304 065,90	2 211 526,89	Картометрический метод	5,00	-
1059	304 004,41	2 211 535,43	Картометрический метод	5,00	-
1060	303 986,50	2 211 548,50	Картометрический метод	5,00	-
1061	303 765,59	2 211 293,02	Картометрический метод	5,00	-
1062	303 734,87	2 211 310,93	Картометрический метод	5,00	-
1063	303 696,32	2 211 243,57	Картометрический метод	5,00	-
1064	303 703,46	2 211 222,76	Картометрический метод	5,00	-
1065	303 855,29	2 211 129,08	Картометрический метод	5,00	-
1066	303 890,68	2 211 191,33	Картометрический метод	5,00	-
1067	303 929,03	2 211 166,96	Картометрический метод	5,00	-
1068	303 980,05	2 211 134,35	Картометрический метод	5,00	-
1069	303 985,69	2 211 143,00	Картометрический метод	5,00	-
1070	303 985,95	2 211 142,65	Картометрический метод	5,00	-
1071	303 986,30	2 211 142,48	Картометрический метод	5,00	-
1072	303 986,65	2 211 142,62	Картометрический метод	5,00	-
1073	303 986,82	2 211 142,97	Картометрический метод	5,00	-
1074	303 986,68	2 211 143,32	Картометрический метод	5,00	-
1075	303 986,26	2 211 143,88	Картометрический метод	5,00	-
1076	303 992,63	2 211 153,65	Картометрический метод	5,00	-
1077	303 994,79	2 211 152,33	Картометрический метод	5,00	-
1078	304 117,36	2 211 345,66	Картометрический метод	5,00	-
1079	304 158,22	2 211 321,42	Картометрический метод	5,00	-
1080	304 285,11	2 211 246,13	Картометрический метод	5,00	-
1081	304 337,07	2 211 215,49	Картометрический метод	5,00	-
1082	304 472,73	2 211 134,86	Картометрический метод	5,00	-
1083	304 466,13	2 211 150,56	Картометрический метод	5,00	-
1084	304 421,55	2 211 237,60	Картометрический метод	5,00	-
1085	304 420,70	2 211 239,25	Картометрический метод	5,00	-
1035	304 384,21	2 211 310,48	Картометрический метод	5,00	-
28					
1086	305 641,31	2 212 063,85	Картометрический метод	5,00	-
1087	305 646,43	2 212 071,52	Картометрический метод	5,00	-
1088	305 854,78	2 212 064,07	Картометрический метод	5,00	-
1089	305 857,10	2 212 155,64	Картометрический метод	5,00	-
1090	305 828,96	2 212 156,12	Картометрический метод	5,00	-
1091	305 744,47	2 212 159,30	Картометрический метод	5,00	-
1092	305 582,10	2 212 165,57	Картометрический метод	5,00	-

Раздел 2

Сведения о местоположении границ объекта

1	2	3	4	5	6
1093	305 577,53	2 212 080,69	Картометрический метод	5,00	-
1094	305 592,06	2 212 066,46	Картометрический метод	5,00	-
1095	305 608,32	2 212 065,50	Картометрический метод	5,00	-
1086	305 641,31	2 212 063,85	Картометрический метод	5,00	-
29					
1096	303 626,44	2 211 880,74	Картометрический метод	5,00	-
1097	303 620,14	2 211 877,42	Картометрический метод	5,00	-
1098	303 464,59	2 211 836,14	Картометрический метод	5,00	-
1099	303 377,02	2 211 848,82	Картометрический метод	5,00	-
1100	303 348,15	2 211 839,89	Картометрический метод	5,00	-
1101	303 361,65	2 211 789,32	Картометрический метод	5,00	-
1102	303 386,46	2 211 796,84	Картометрический метод	5,00	-
1103	303 392,07	2 211 794,51	Картометрический метод	5,00	-
1104	303 544,97	2 211 841,83	Картометрический метод	5,00	-
1105	303 544,41	2 211 846,11	Картометрический метод	5,00	-
1106	303 631,83	2 211 868,07	Картометрический метод	5,00	-
1107	303 629,83	2 211 873,44	Картометрический метод	5,00	-
1108	303 628,58	2 211 877,08	Картометрический метод	5,00	-
1096	303 626,44	2 211 880,74	Картометрический метод	5,00	-
30					
1109	305 843,97	2 221 108,43	Картометрический метод	5,00	-
1110	305 843,16	2 221 088,43	Картометрический метод	5,00	-
1111	305 840,41	2 221 084,07	Картометрический метод	5,00	-
1112	305 825,25	2 221 007,88	Картометрический метод	5,00	-
1113	305 810,15	2 220 945,59	Картометрический метод	5,00	-
1114	305 792,14	2 220 859,75	Картометрический метод	5,00	-
1115	305 793,60	2 220 857,10	Картометрический метод	5,00	-
1116	305 804,16	2 220 846,69	Картометрический метод	5,00	-
1117	305 842,48	2 220 729,78	Картометрический метод	5,00	-
1118	305 853,49	2 220 825,11	Картометрический метод	5,00	-
1119	305 868,10	2 220 824,45	Картометрический метод	5,00	-
1120	305 926,76	2 221 091,42	Картометрический метод	5,00	-
1121	305 915,07	2 221 093,75	Картометрический метод	5,00	-
1109	305 843,97	2 221 108,43	Картометрический метод	5,00	-
31					
1122	309 587,06	2 211 588,55	Картометрический метод	5,00	-
1186	309 556,92	2 211 579,61	Картометрический метод	5,00	-
1185	309 552,58	2 211 594,30	Картометрический метод	5,00	-
1184	309 565,66	2 211 598,48	Картометрический метод	5,00	-
1183	309 581,69	2 211 603,58	Картометрический метод	5,00	-
1182	309 561,69	2 211 661,60	Картометрический метод	5,00	-
1181	309 557,01	2 211 675,16	Картометрический метод	5,00	-
1180	309 550,29	2 211 673,20	Картометрический метод	5,00	-
1179	309 529,41	2 211 741,36	Картометрический метод	5,00	-
1178	309 522,36	2 211 764,95	Картометрический метод	5,00	-
1177	309 511,15	2 211 800,13	Картометрический метод	5,00	-
1176	309 500,56	2 211 833,33	Картометрический метод	5,00	-
1175	309 494,91	2 211 851,75	Картометрический метод	5,00	-
1174	309 488,43	2 211 872,87	Картометрический метод	5,00	-
1173	309 482,56	2 211 891,99	Картометрический метод	5,00	-
1172	309 482,14	2 211 893,36	Картометрический метод	5,00	-
1171	309 463,89	2 211 888,29	Картометрический метод	5,00	-
1170	309 376,00	2 212 174,77	Картометрический метод	5,00	-
1169	309 307,43	2 212 395,20	Картометрический метод	5,00	-
1168	309 365,84	2 212 411,83	Картометрический метод	5,00	-

Раздел 2

Сведения о местоположении границ объекта

1	2	3	4	5	6
1167	309 376,54	2 212 414,09	Картометрический метод	5,00	-
1166	309 376,75	2 212 413,30	Картометрический метод	5,00	-
1165	309 377,13	2 212 413,40	Картометрический метод	5,00	-
1164	309 392,20	2 212 417,52	Картометрический метод	5,00	-
1163	309 395,87	2 212 418,53	Картометрический метод	5,00	-
1162	309 404,56	2 212 421,09	Картометрический метод	5,00	-
1161	309 411,44	2 212 423,12	Картометрический метод	5,00	-
1160	309 411,27	2 212 425,01	Картометрический метод	5,00	-
1159	309 420,84	2 212 426,98	Картометрический метод	5,00	-
1158	309 421,18	2 212 426,00	Картометрический метод	5,00	-
1157	309 433,11	2 212 429,52	Картометрический метод	5,00	-
1156	309 793,75	2 212 502,05	Картометрический метод	5,00	-
1155	309 841,15	2 212 326,37	Картометрический метод	5,00	-
1154	310 104,57	2 212 254,61	Картометрический метод	5,00	-
1153	310 306,10	2 212 175,93	Картометрический метод	5,00	-
1152	310 409,19	2 212 056,31	Картометрический метод	5,00	-
1151	310 382,16	2 212 066,32	Картометрический метод	5,00	-
1150	310 351,02	2 211 960,52	Картометрический метод	5,00	-
1149	310 428,17	2 211 942,82	Картометрический метод	5,00	-
1148	310 443,21	2 211 940,65	Картометрический метод	5,00	-
1147	310 454,50	2 211 975,05	Картометрический метод	5,00	-
1146	310 461,71	2 211 995,23	Картометрический метод	5,00	-
1145	310 505,76	2 211 957,63	Картометрический метод	5,00	-
1144	310 752,17	2 211 665,32	Картометрический метод	5,00	-
1143	310 743,45	2 211 631,55	Картометрический метод	5,00	-
1142	310 203,97	2 211 111,24	Картометрический метод	5,00	-
1141	310 161,80	2 211 172,39	Картометрический метод	5,00	-
1140	310 131,99	2 211 217,30	Картометрический метод	5,00	-
1139	310 117,60	2 211 238,94	Картометрический метод	5,00	-
1138	310 103,30	2 211 260,41	Картометрический метод	5,00	-
1137	310 086,59	2 211 285,60	Картометрический метод	5,00	-
1136	310 069,98	2 211 310,57	Картометрический метод	5,00	-
1135	310 053,37	2 211 335,60	Картометрический метод	5,00	-
1134	310 036,77	2 211 360,54	Картометрический метод	5,00	-
1133	310 020,16	2 211 385,52	Картометрический метод	5,00	-
1132	310 003,55	2 211 410,51	Картометрический метод	5,00	-
1131	309 986,94	2 211 435,49	Картометрический метод	5,00	-
1130	309 970,34	2 211 460,46	Картометрический метод	5,00	-
1129	309 967,06	2 211 465,65	Картометрический метод	5,00	-
1128	309 905,67	2 211 428,91	Картометрический метод	5,00	-
1127	309 900,93	2 211 426,07	Картометрический метод	5,00	-
1126	309 788,38	2 211 358,70	Картометрический метод	5,00	-
1125	309 728,32	2 211 555,18	Картометрический метод	5,00	-
1124	309 657,46	2 211 532,92	Картометрический метод	5,00	-
1123	309 636,11	2 211 603,06	Картометрический метод	5,00	-
1122	309 587,06	2 211 588,55	Картометрический метод	5,00	-
Вырез 1 из 1					
1187	309 891,30	2 212 023,69	Картометрический метод	5,00	-
1188	309 902,67	2 212 056,81	Картометрический метод	5,00	-
1189	309 912,42	2 212 089,63	Картометрический метод	5,00	-
1190	309 968,30	2 212 074,33	Картометрический метод	5,00	-
1191	309 958,04	2 212 039,89	Картометрический метод	5,00	-
1192	309 947,19	2 212 008,27	Картометрический метод	5,00	-
1193	309 928,73	2 212 012,72	Картометрический метод	5,00	-
1194	309 910,22	2 212 017,20	Картометрический метод	5,00	-

Раздел 2

Сведения о местоположении границ объекта

1	2	3	4	5	6
1187	309 891,30	2 212 023,69	Картометрический метод	5,00	-
33					
1195	308 859,66	2 211 454,27	Картометрический метод	5,00	-
1196	308 848,01	2 211 458,23	Картометрический метод	5,00	-
1197	308 836,38	2 211 462,19	Картометрический метод	5,00	-
1198	308 824,90	2 211 466,10	Картометрический метод	5,00	-
1199	308 822,80	2 211 466,06	Картометрический метод	5,00	-
1200	308 810,05	2 211 465,88	Картометрический метод	5,00	-
1201	308 807,69	2 211 465,05	Картометрический метод	5,00	-
1202	308 786,02	2 211 457,44	Картометрический метод	5,00	-
1203	308 728,44	2 211 437,17	Картометрический метод	5,00	-
1204	308 729,66	2 211 427,54	Картометрический метод	5,00	-
1205	308 736,40	2 211 392,75	Картометрический метод	5,00	-
1206	308 750,43	2 211 389,05	Картометрический метод	5,00	-
1207	308 762,76	2 211 385,81	Картометрический метод	5,00	-
1208	308 774,20	2 211 382,81	Картометрический метод	5,00	-
1209	308 786,83	2 211 379,48	Картометрический метод	5,00	-
1210	308 799,93	2 211 376,03	Картометрический метод	5,00	-
1211	308 813,91	2 211 372,35	Картометрический метод	5,00	-
1212	308 825,67	2 211 369,25	Картометрический метод	5,00	-
1213	308 838,91	2 211 365,77	Картометрический метод	5,00	-
1214	308 851,58	2 211 362,44	Картометрический метод	5,00	-
1215	308 863,14	2 211 359,39	Картометрический метод	5,00	-
1216	308 867,38	2 211 358,28	Картометрический метод	5,00	-
1217	308 877,12	2 211 355,26	Картометрический метод	5,00	-
1218	308 889,08	2 211 351,55	Картометрический метод	5,00	-
1219	308 889,21	2 211 351,52	Картометрический метод	5,00	-
1220	308 902,11	2 211 347,78	Картометрический метод	5,00	-
1221	308 903,06	2 211 347,51	Картометрический метод	5,00	-
1222	308 916,00	2 211 345,63	Картометрический метод	5,00	-
1223	308 925,70	2 211 344,23	Картометрический метод	5,00	-
1224	308 929,37	2 211 346,48	Картометрический метод	5,00	-
1225	308 948,14	2 211 345,25	Картометрический метод	5,00	-
1226	308 956,36	2 211 377,44	Картометрический метод	5,00	-
1227	308 959,42	2 211 378,46	Картометрический метод	5,00	-
1228	308 959,43	2 211 394,34	Картометрический метод	5,00	-
1229	308 959,44	2 211 406,69	Картометрический метод	5,00	-
1230	308 959,43	2 211 421,56	Картометрический метод	5,00	-
1231	308 950,84	2 211 423,23	Картометрический метод	5,00	-
1232	308 935,65	2 211 428,39	Картометрический метод	5,00	-
1233	308 922,92	2 211 432,73	Картометрический метод	5,00	-
1234	308 910,95	2 211 436,80	Картометрический метод	5,00	-
1235	308 897,50	2 211 441,38	Картометрический метод	5,00	-
1236	308 884,44	2 211 445,82	Картометрический метод	5,00	-
1237	308 872,09	2 211 450,03	Картометрический метод	5,00	-
1195	308 859,66	2 211 454,27	Картометрический метод	5,00	-
34					
1238	308 103,60	2 212 685,48	Картометрический метод	5,00	-
1382	308 128,94	2 212 710,58	Картометрический метод	5,00	-
1381	308 154,80	2 212 732,65	Картометрический метод	5,00	-
1380	308 180,62	2 212 755,56	Картометрический метод	5,00	-
1379	308 242,32	2 212 808,16	Картометрический метод	5,00	-
1378	308 288,54	2 212 847,14	Картометрический метод	5,00	-
1377	308 315,18	2 212 869,67	Картометрический метод	5,00	-
1376	308 332,35	2 212 884,21	Картометрический метод	5,00	-

Раздел 2

Сведения о местоположении границ объекта

1	2	3	4	5	6
1375	308 387,91	2 212 937,07	Картометрический метод	5,00	-
1374	308 600,35	2 212 993,96	Картометрический метод	5,00	-
1373	308 640,12	2 212 906,89	Картометрический метод	5,00	-
1372	308 665,88	2 212 840,97	Картометрический метод	5,00	-
1371	308 614,94	2 212 829,26	Картометрический метод	5,00	-
1370	308 592,89	2 212 824,29	Картометрический метод	5,00	-
1369	308 593,56	2 212 820,42	Картометрический метод	5,00	-
1368	308 596,01	2 212 813,89	Картометрический метод	5,00	-
1367	308 597,46	2 212 812,04	Картометрический метод	5,00	-
1366	308 619,67	2 212 769,63	Картометрический метод	5,00	-
1365	308 647,68	2 212 774,82	Картометрический метод	5,00	-
1364	308 680,45	2 212 726,19	Картометрический метод	5,00	-
1363	308 687,94	2 212 715,18	Картометрический метод	5,00	-
1362	308 693,76	2 212 709,61	Картометрический метод	5,00	-
1361	308 694,98	2 212 709,15	Картометрический метод	5,00	-
1360	308 700,05	2 212 704,27	Картометрический метод	5,00	-
1359	308 719,74	2 212 671,77	Картометрический метод	5,00	-
1358	308 812,16	2 212 708,13	Картометрический метод	5,00	-
1357	308 828,78	2 212 733,89	Картометрический метод	5,00	-
1356	308 828,78	2 212 740,46	Картометрический метод	5,00	-
1355	308 833,12	2 212 747,81	Картометрический метод	5,00	-
1354	308 831,81	2 212 750,54	Картометрический метод	5,00	-
1353	308 826,95	2 212 757,94	Картометрический метод	5,00	-
1352	308 831,86	2 212 765,42	Картометрический метод	5,00	-
1351	308 838,12	2 212 764,23	Картометрический метод	5,00	-
1350	308 846,69	2 212 765,59	Картометрический метод	5,00	-
1349	308 849,21	2 212 766,66	Картометрический метод	5,00	-
1348	308 850,65	2 212 767,80	Картометрический метод	5,00	-
1347	308 853,56	2 212 772,29	Картометрический метод	5,00	-
1346	308 865,14	2 212 778,69	Картометрический метод	5,00	-
1345	308 868,59	2 212 777,73	Картометрический метод	5,00	-
1344	308 873,91	2 212 776,25	Картометрический метод	5,00	-
1343	308 880,28	2 212 774,00	Картометрический метод	5,00	-
1342	308 892,78	2 212 776,13	Картометрический метод	5,00	-
1341	308 895,35	2 212 778,10	Картометрический метод	5,00	-
1340	308 908,43	2 212 786,10	Картометрический метод	5,00	-
1339	308 917,46	2 212 791,34	Картометрический метод	5,00	-
1338	308 925,44	2 212 797,61	Картометрический метод	5,00	-
1337	308 937,17	2 212 798,60	Картометрический метод	5,00	-
1336	308 941,93	2 212 797,60	Картометрический метод	5,00	-
1335	308 957,89	2 212 793,17	Картометрический метод	5,00	-
1334	308 958,22	2 212 794,09	Картометрический метод	5,00	-
1333	308 975,27	2 212 795,19	Картометрический метод	5,00	-
1332	308 990,78	2 212 797,58	Картометрический метод	5,00	-
1331	308 994,97	2 212 797,17	Картометрический метод	5,00	-
1330	309 008,26	2 212 795,69	Картометрический метод	5,00	-
1329	309 040,06	2 212 800,75	Картометрический метод	5,00	-
1328	309 064,34	2 212 800,29	Картометрический метод	5,00	-
1327	309 106,86	2 212 779,36	Картометрический метод	5,00	-
1326	309 124,92	2 212 769,62	Картометрический метод	5,00	-
1325	309 111,06	2 212 652,98	Картометрический метод	5,00	-
1324	309 128,18	2 212 647,84	Картометрический метод	5,00	-
1323	309 121,28	2 212 621,71	Картометрический метод	5,00	-
1322	309 124,10	2 212 620,83	Картометрический метод	5,00	-
1321	309 116,77	2 212 598,38	Картометрический метод	5,00	-

Раздел 2

Сведения о местоположении границ объекта

1	2	3	4	5	6
1320	309 115,27	2 212 598,94	Картометрический метод	5,00	-
1319	309 104,40	2 212 557,73	Картометрический метод	5,00	-
1318	309 097,56	2 212 537,46	Картометрический метод	5,00	-
1317	309 086,23	2 212 503,94	Картометрический метод	5,00	-
1316	309 032,13	2 212 474,84	Картометрический метод	5,00	-
1315	308 996,51	2 212 474,41	Картометрический метод	5,00	-
1314	308 990,87	2 212 474,85	Картометрический метод	5,00	-
1313	308 971,37	2 212 476,50	Картометрический метод	5,00	-
1312	308 958,20	2 212 481,83	Картометрический метод	5,00	-
1311	308 960,77	2 212 487,11	Картометрический метод	5,00	-
1310	308 962,14	2 212 500,89	Картометрический метод	5,00	-
1309	308 951,16	2 212 503,60	Картометрический метод	5,00	-
1308	308 946,80	2 212 484,84	Картометрический метод	5,00	-
1307	308 946,31	2 212 482,46	Картометрический метод	5,00	-
1306	308 905,20	2 212 485,40	Картометрический метод	5,00	-
1305	308 880,80	2 212 487,71	Картометрический метод	5,00	-
1304	308 868,68	2 212 484,15	Картометрический метод	5,00	-
1303	308 860,99	2 212 483,07	Картометрический метод	5,00	-
1302	308 855,03	2 212 485,82	Картометрический метод	5,00	-
1301	308 851,52	2 212 487,46	Картометрический метод	5,00	-
1300	308 847,67	2 212 486,88	Картометрический метод	5,00	-
1299	308 843,37	2 212 486,24	Картометрический метод	5,00	-
1298	308 839,82	2 212 484,07	Картометрический метод	5,00	-
1297	308 822,18	2 212 477,26	Картометрический метод	5,00	-
1296	308 824,29	2 212 474,59	Картометрический метод	5,00	-
1295	308 823,78	2 212 474,34	Картометрический метод	5,00	-
1294	308 817,23	2 212 470,20	Картометрический метод	5,00	-
1293	308 802,88	2 212 461,12	Картометрический метод	5,00	-
1292	308 802,40	2 212 460,82	Картометрический метод	5,00	-
1291	308 799,59	2 212 459,02	Картометрический метод	5,00	-
1290	308 798,56	2 212 458,38	Картометрический метод	5,00	-
1289	308 797,61	2 212 458,97	Картометрический метод	5,00	-
1288	308 792,77	2 212 456,02	Картометрический метод	5,00	-
1287	308 761,96	2 212 454,15	Картометрический метод	5,00	-
1286	308 720,41	2 212 406,03	Картометрический метод	5,00	-
1285	308 680,74	2 212 386,22	Картометрический метод	5,00	-
1284	308 578,23	2 212 392,04	Картометрический метод	5,00	-
1283	308 547,47	2 212 383,99	Картометрический метод	5,00	-
1282	308 525,08	2 212 383,35	Картометрический метод	5,00	-
1281	308 474,66	2 212 363,87	Картометрический метод	5,00	-
1280	308 294,12	2 212 263,92	Картометрический метод	5,00	-
1279	308 262,67	2 212 281,91	Картометрический метод	5,00	-
1278	308 260,68	2 212 278,19	Картометрический метод	5,00	-
1277	308 253,01	2 212 273,04	Картометрический метод	5,00	-
1276	308 232,90	2 212 272,97	Картометрический метод	5,00	-
1275	308 233,42	2 212 292,85	Картометрический метод	5,00	-
1274	308 234,88	2 212 297,81	Картометрический метод	5,00	-
1273	308 081,97	2 212 385,28	Картометрический метод	5,00	-
1272	308 011,77	2 212 453,73	Картометрический метод	5,00	-
1271	308 001,04	2 212 463,43	Картометрический метод	5,00	-
1270	307 993,18	2 212 470,53	Картометрический метод	5,00	-
1269	307 987,88	2 212 477,49	Картометрический метод	5,00	-
1268	307 992,12	2 212 487,18	Картометрический метод	5,00	-
1267	307 997,54	2 212 496,69	Картометрический метод	5,00	-
1266	307 999,06	2 212 496,10	Картометрический метод	5,00	-

Раздел 2

Сведения о местоположении границ объекта

1	2	3	4	5	6
1265	308 000,12	2 212 498,09	Картометрический метод	5,00	-
1264	308 004,65	2 212 505,89	Картометрический метод	5,00	-
1263	308 005,90	2 212 506,04	Картометрический метод	5,00	-
1262	308 021,53	2 212 535,25	Картометрический метод	5,00	-
1261	308 066,35	2 212 620,62	Картометрический метод	5,00	-
1260	308 068,42	2 212 633,48	Картометрический метод	5,00	-
1259	308 074,53	2 212 649,39	Картометрический метод	5,00	-
1258	308 077,60	2 212 657,33	Картометрический метод	5,00	-
1257	308 109,86	2 212 647,14	Картометрический метод	5,00	-
1256	308 115,30	2 212 666,70	Картометрический метод	5,00	-
1255	308 173,41	2 212 653,37	Картометрический метод	5,00	-
1254	308 172,57	2 212 646,83	Картометрический метод	5,00	-
1253	308 193,23	2 212 643,29	Картометрический метод	5,00	-
1252	308 191,70	2 212 636,36	Картометрический метод	5,00	-
1251	308 230,17	2 212 625,36	Картометрический метод	5,00	-
1250	308 248,29	2 212 678,35	Картометрический метод	5,00	-
1249	308 233,00	2 212 696,51	Картометрический метод	5,00	-
1248	308 215,90	2 212 682,96	Картометрический метод	5,00	-
1247	308 225,79	2 212 670,33	Картометрический метод	5,00	-
1246	308 218,01	2 212 659,08	Картометрический метод	5,00	-
1245	308 199,50	2 212 648,94	Картометрический метод	5,00	-
1244	308 170,95	2 212 662,66	Картометрический метод	5,00	-
1243	308 149,31	2 212 681,98	Картометрический метод	5,00	-
1242	308 144,12	2 212 676,40	Картометрический метод	5,00	-
1241	308 140,59	2 212 668,91	Картометрический метод	5,00	-
1240	308 115,90	2 212 671,92	Картометрический метод	5,00	-
1239	308 108,02	2 212 680,61	Картометрический метод	5,00	-
1238	308 103,60	2 212 685,48	Картометрический метод	5,00	-
Вырез 1 из 1					
1383	308 280,53	2 212 720,61	Картометрический метод	5,00	-
1384	308 307,58	2 212 750,30	Картометрический метод	5,00	-
1385	308 306,15	2 212 752,22	Картометрический метод	5,00	-
1386	308 319,98	2 212 765,52	Картометрический метод	5,00	-
1387	308 367,10	2 212 815,63	Картометрический метод	5,00	-
1388	308 368,63	2 212 806,65	Картометрический метод	5,00	-
1389	308 373,36	2 212 811,79	Картометрический метод	5,00	-
1390	308 396,15	2 212 765,91	Картометрический метод	5,00	-
1391	308 382,35	2 212 757,51	Картометрический метод	5,00	-
1392	308 370,84	2 212 729,54	Картометрический метод	5,00	-
1393	308 371,33	2 212 720,25	Картометрический метод	5,00	-
1394	308 369,09	2 212 720,29	Картометрический метод	5,00	-
1395	308 363,53	2 212 728,48	Картометрический метод	5,00	-
1396	308 358,67	2 212 715,22	Картометрический метод	5,00	-
1397	308 361,54	2 212 700,05	Картометрический метод	5,00	-
1398	308 365,21	2 212 676,02	Картометрический метод	5,00	-
1399	308 380,97	2 212 651,93	Картометрический метод	5,00	-
1400	308 338,60	2 212 607,78	Картометрический метод	5,00	-
1401	308 335,10	2 212 614,55	Картометрический метод	5,00	-
1402	308 325,07	2 212 633,97	Картометрический метод	5,00	-
1403	308 308,87	2 212 628,43	Картометрический метод	5,00	-
1404	308 301,17	2 212 627,45	Картометрический метод	5,00	-
1405	308 297,18	2 212 626,49	Картометрический метод	5,00	-
1406	308 292,45	2 212 626,93	Картометрический метод	5,00	-
1407	308 290,97	2 212 626,91	Картометрический метод	5,00	-
1408	308 288,86	2 212 626,92	Картометрический метод	5,00	-

Раздел 2

Сведения о местоположении границ объекта

1	2	3	4	5	6
1409	308 288,80	2 212 626,83	Картометрический метод	5,00	-
1410	308 243,46	2 212 641,78	Картометрический метод	5,00	-
1411	308 238,87	2 212 643,89	Картометрический метод	5,00	-
1412	308 241,63	2 212 654,14	Картометрический метод	5,00	-
1383	308 280,53	2 212 720,61	Картометрический метод	5,00	-
36					
1413	308 402,53	2 213 100,60	Картометрический метод	5,00	-
1510	308 386,63	2 213 119,53	Картометрический метод	5,00	-
1509	308 390,15	2 213 299,37	Картометрический метод	5,00	-
1508	308 348,03	2 213 262,88	Картометрический метод	5,00	-
1507	308 296,28	2 213 221,99	Картометрический метод	5,00	-
1506	308 295,10	2 213 223,62	Картометрический метод	5,00	-
1505	308 294,49	2 213 223,02	Картометрический метод	5,00	-
1504	308 284,70	2 213 233,42	Картометрический метод	5,00	-
1503	308 280,53	2 213 229,53	Картометрический метод	5,00	-
1502	308 279,20	2 213 231,20	Картометрический метод	5,00	-
1501	308 267,13	2 213 221,35	Картометрический метод	5,00	-
1500	308 245,42	2 213 246,75	Картометрический метод	5,00	-
1499	308 236,35	2 213 239,37	Картометрический метод	5,00	-
1498	308 227,55	2 213 232,61	Картометрический метод	5,00	-
1497	308 219,77	2 213 226,29	Картометрический метод	5,00	-
1496	308 213,48	2 213 223,27	Картометрический метод	5,00	-
1495	308 199,15	2 213 237,57	Картометрический метод	5,00	-
1494	308 195,37	2 213 241,26	Картометрический метод	5,00	-
1493	308 194,62	2 213 240,63	Картометрический метод	5,00	-
1492	307 957,52	2 213 526,13	Картометрический метод	5,00	-
1491	307 960,26	2 213 546,11	Картометрический метод	5,00	-
1490	307 959,14	2 213 547,12	Картометрический метод	5,00	-
1489	307 957,53	2 213 548,78	Картометрический метод	5,00	-
1488	307 949,99	2 213 563,10	Картометрический метод	5,00	-
1487	307 949,50	2 213 563,90	Картометрический метод	5,00	-
1486	307 942,07	2 213 577,60	Картометрический метод	5,00	-
1485	307 938,75	2 213 583,70	Картометрический метод	5,00	-
1484	307 926,59	2 213 606,02	Картометрический метод	5,00	-
1483	307 923,52	2 213 611,64	Картометрический метод	5,00	-
1482	307 916,23	2 213 621,22	Картометрический метод	5,00	-
1481	307 909,77	2 213 629,71	Картометрический метод	5,00	-
1480	307 905,32	2 213 635,55	Картометрический метод	5,00	-
1479	307 895,70	2 213 648,19	Картометрический метод	5,00	-
1478	307 886,35	2 213 660,59	Картометрический метод	5,00	-
1477	307 869,29	2 213 683,20	Картометрический метод	5,00	-
1476	307 865,10	2 213 688,75	Картометрический метод	5,00	-
1475	307 865,83	2 213 689,24	Картометрический метод	5,00	-
1474	307 858,01	2 213 699,69	Картометрический метод	5,00	-
1473	307 847,30	2 213 683,21	Картометрический метод	5,00	-
1472	307 854,33	2 213 674,93	Картометрический метод	5,00	-
1471	307 849,10	2 213 670,16	Картометрический метод	5,00	-
1470	307 843,21	2 213 664,78	Картометрический метод	5,00	-
1469	307 824,28	2 213 650,35	Картометрический метод	5,00	-
1468	307 800,34	2 213 674,21	Картометрический метод	5,00	-
1467	307 920,94	2 213 829,27	Картометрический метод	5,00	-
1466	308 032,35	2 213 954,60	Картометрический метод	5,00	-
1465	308 074,54	2 213 913,05	Картометрический метод	5,00	-
1464	308 079,67	2 213 918,69	Картометрический метод	5,00	-
1463	308 083,92	2 213 923,12	Картометрический метод	5,00	-

Раздел 2

Сведения о местоположении границ объекта

1	2	3	4	5	6
1462	308 091,06	2 213 930,54	Картометрический метод	5,00	-
1461	308 090,37	2 213 931,20	Картометрический метод	5,00	-
1460	308 107,01	2 213 946,99	Картометрический метод	5,00	-
1459	308 125,00	2 213 964,04	Картометрический метод	5,00	-
1458	308 124,31	2 213 964,74	Картометрический метод	5,00	-
1457	308 135,96	2 213 976,23	Картометрический метод	5,00	-
1456	308 136,81	2 213 977,09	Картометрический метод	5,00	-
1455	308 151,40	2 213 991,15	Картометрический метод	5,00	-
1454	308 103,94	2 214 034,81	Картометрический метод	5,00	-
1453	308 098,24	2 214 040,03	Картометрический метод	5,00	-
1452	308 177,33	2 214 144,69	Картометрический метод	5,00	-
1451	308 227,70	2 214 226,85	Картометрический метод	5,00	-
1450	308 312,71	2 214 366,88	Картометрический метод	5,00	-
1449	308 380,28	2 214 397,29	Картометрический метод	5,00	-
1448	308 385,34	2 214 358,24	Картометрический метод	5,00	-
1447	308 368,30	2 214 331,55	Картометрический метод	5,00	-
1446	308 322,66	2 214 247,18	Картометрический метод	5,00	-
1445	308 337,49	2 214 237,17	Картометрический метод	5,00	-
1444	308 372,93	2 214 226,34	Картометрический метод	5,00	-
1443	308 378,91	2 214 224,10	Картометрический метод	5,00	-
1442	308 368,66	2 214 069,11	Картометрический метод	5,00	-
1441	308 412,79	2 213 984,58	Картометрический метод	5,00	-
1440	308 424,29	2 213 990,81	Картометрический метод	5,00	-
1439	308 473,27	2 214 017,28	Картометрический метод	5,00	-
1438	308 494,62	2 213 972,11	Картометрический метод	5,00	-
1437	308 499,91	2 213 967,24	Картометрический метод	5,00	-
1436	308 533,00	2 213 967,94	Картометрический метод	5,00	-
1435	308 612,75	2 213 915,90	Картометрический метод	5,00	-
1434	308 631,15	2 213 817,90	Картометрический метод	5,00	-
1433	308 634,83	2 213 790,86	Картометрический метод	5,00	-
1432	308 636,94	2 213 790,04	Картометрический метод	5,00	-
1431	308 639,42	2 213 764,64	Картометрический метод	5,00	-
1430	308 641,12	2 213 745,20	Картометрический метод	5,00	-
1429	308 636,38	2 213 745,29	Картометрический метод	5,00	-
1428	308 604,42	2 213 742,66	Картометрический метод	5,00	-
1427	308 596,28	2 213 747,36	Картометрический метод	5,00	-
1426	308 563,79	2 213 691,67	Картометрический метод	5,00	-
1425	308 599,94	2 213 648,67	Картометрический метод	5,00	-
1424	308 598,30	2 213 645,39	Картометрический метод	5,00	-
1423	308 593,67	2 213 636,10	Картометрический метод	5,00	-
1422	308 587,73	2 213 618,71	Картометрический метод	5,00	-
1421	308 582,16	2 213 606,38	Картометрический метод	5,00	-
1420	308 580,41	2 213 601,46	Картометрический метод	5,00	-
1419	308 574,95	2 213 589,23	Картометрический метод	5,00	-
1418	308 566,33	2 213 569,85	Картометрический метод	5,00	-
1417	308 637,66	2 213 562,01	Картометрический метод	5,00	-
1416	308 634,34	2 213 539,14	Картометрический метод	5,00	-
1415	308 629,69	2 213 485,79	Картометрический метод	5,00	-
1414	308 581,21	2 213 416,17	Картометрический метод	5,00	-
1413	308 402,53	2 213 100,60	Картометрический метод	5,00	-
Вырез 1 из 2					
1511	308 309,99	2 213 458,99	Картометрический метод	5,00	-
1512	308 350,02	2 213 492,30	Картометрический метод	5,00	-
1513	308 440,76	2 213 567,55	Картометрический метод	5,00	-
1514	308 536,84	2 213 450,04	Картометрический метод	5,00	-

Раздел 2

Сведения о местоположении границ объекта

1	2	3	4	5	6
1515	308 413,36	2 213 336,70	Картометрический метод	5,00	-
1516	308 361,93	2 213 397,40	Картометрический метод	5,00	-
1511	308 309,99	2 213 458,99	Картометрический метод	5,00	-
Вырез 2 из 2					
1517	308 115,37	2 213 705,31	Картометрический метод	5,00	-
1518	308 238,60	2 213 555,19	Картометрический метод	5,00	-
1519	308 175,18	2 213 494,13	Картометрический метод	5,00	-
1520	308 057,16	2 213 640,65	Картометрический метод	5,00	-
1517	308 115,37	2 213 705,31	Картометрический метод	5,00	-
39					
1521	304 793,70	2 217 993,79	Картометрический метод	5,00	-
1669	304 794,51	2 218 003,23	Картометрический метод	5,00	-
1668	304 608,84	2 218 022,66	Картометрический метод	5,00	-
1667	304 597,69	2 218 070,15	Картометрический метод	5,00	-
1666	304 606,32	2 218 154,72	Картометрический метод	5,00	-
1665	304 620,58	2 218 153,31	Картометрический метод	5,00	-
1664	304 670,89	2 218 150,53	Картометрический метод	5,00	-
1663	304 670,01	2 218 136,01	Картометрический метод	5,00	-
1662	304 665,25	2 218 092,94	Картометрический метод	5,00	-
1661	304 664,86	2 218 083,37	Картометрический метод	5,00	-
1660	304 686,50	2 218 081,84	Картометрический метод	5,00	-
1659	304 684,71	2 218 065,00	Картометрический метод	5,00	-
1658	304 703,36	2 218 060,72	Картометрический метод	5,00	-
1657	304 724,71	2 218 055,50	Картометрический метод	5,00	-
1656	304 734,01	2 218 053,82	Картометрический метод	5,00	-
1655	304 755,44	2 218 051,84	Картометрический метод	5,00	-
1654	304 759,67	2 218 051,59	Картометрический метод	5,00	-
1653	304 773,25	2 218 049,82	Картометрический метод	5,00	-
1652	304 789,09	2 218 048,58	Картометрический метод	5,00	-
1651	304 798,94	2 218 047,40	Картометрический метод	5,00	-
1650	304 805,96	2 218 135,77	Картометрический метод	5,00	-
1649	304 820,50	2 218 268,92	Картометрический метод	5,00	-
1648	304 834,88	2 218 399,02	Картометрический метод	5,00	-
1647	304 646,31	2 218 423,05	Картометрический метод	5,00	-
1646	304 630,80	2 218 290,01	Картометрический метод	5,00	-
1645	304 255,91	2 218 333,05	Картометрический метод	5,00	-
1644	304 288,54	2 218 720,64	Картометрический метод	5,00	-
1643	304 483,85	2 218 701,51	Картометрический метод	5,00	-
1642	304 510,60	2 218 965,14	Картометрический метод	5,00	-
1641	304 515,66	2 218 964,66	Картометрический метод	5,00	-
1640	304 892,36	2 218 920,32	Картометрический метод	5,00	-
1639	304 907,42	2 218 917,78	Картометрический метод	5,00	-
1638	304 971,74	2 218 907,91	Картометрический метод	5,00	-
1637	304 971,61	2 218 905,94	Картометрический метод	5,00	-
1636	304 992,19	2 218 903,49	Картометрический метод	5,00	-
1635	304 996,60	2 218 902,97	Картометрический метод	5,00	-
1634	304 995,46	2 218 890,69	Картометрический метод	5,00	-
1633	304 994,00	2 218 874,79	Картометрический метод	5,00	-
1632	305 017,34	2 218 872,69	Картометрический метод	5,00	-
1631	305 021,22	2 218 893,96	Картометрический метод	5,00	-
1630	305 023,94	2 218 899,94	Картометрический метод	5,00	-
1629	305 046,19	2 218 897,12	Картометрический метод	5,00	-
1628	305 071,41	2 218 894,70	Картометрический метод	5,00	-
1627	305 071,89	2 218 893,69	Картометрический метод	5,00	-
1626	305 071,65	2 218 887,90	Картометрический метод	5,00	-

Раздел 2

Сведения о местоположении границ объекта

1	2	3	4	5	6
1625	305 094,44	2 218 885,93	Картометрический метод	5,00	-
1624	305 123,30	2 218 882,95	Картометрический метод	5,00	-
1623	305 123,76	2 218 888,94	Картометрический метод	5,00	-
1622	305 143,60	2 218 886,62	Картометрический метод	5,00	-
1621	305 178,36	2 218 888,24	Картометрический метод	5,00	-
1620	305 206,20	2 218 885,65	Картометрический метод	5,00	-
1619	305 275,87	2 218 874,43	Картометрический метод	5,00	-
1618	305 281,53	2 218 930,30	Картометрический метод	5,00	-
1617	305 470,30	2 218 906,32	Картометрический метод	5,00	-
1616	305 481,26	2 218 983,03	Картометрический метод	5,00	-
1615	305 668,94	2 218 963,68	Картометрический метод	5,00	-
1614	305 664,03	2 218 881,35	Картометрический метод	5,00	-
1613	305 837,01	2 218 862,23	Картометрический метод	5,00	-
1612	306 100,42	2 218 679,92	Картометрический метод	5,00	-
1611	306 124,17	2 218 643,37	Картометрический метод	5,00	-
1610	306 130,10	2 218 351,62	Картометрический метод	5,00	-
1609	306 143,53	2 218 250,76	Картометрический метод	5,00	-
1608	306 164,28	2 218 250,31	Картометрический метод	5,00	-
1607	306 167,54	2 218 241,98	Картометрический метод	5,00	-
1606	306 215,02	2 218 246,64	Картометрический метод	5,00	-
1605	306 220,57	2 218 245,65	Картометрический метод	5,00	-
1604	306 221,03	2 218 243,19	Картометрический метод	5,00	-
1603	306 223,14	2 218 235,24	Картометрический метод	5,00	-
1602	306 225,04	2 218 235,37	Картометрический метод	5,00	-
1601	306 226,26	2 218 220,49	Картометрический метод	5,00	-
1600	306 279,06	2 218 227,04	Картометрический метод	5,00	-
1599	306 302,92	2 218 230,00	Картометрический метод	5,00	-
1598	306 318,27	2 218 178,46	Картометрический метод	5,00	-
1597	306 336,20	2 218 118,30	Картометрический метод	5,00	-
1596	306 347,05	2 218 097,32	Картометрический метод	5,00	-
1595	306 358,23	2 218 077,94	Картометрический метод	5,00	-
1594	306 362,96	2 218 049,71	Картометрический метод	5,00	-
1593	306 384,96	2 218 029,71	Картометрический метод	5,00	-
1592	306 412,88	2 217 981,14	Картометрический метод	5,00	-
1591	306 393,80	2 217 975,85	Картометрический метод	5,00	-
1590	306 394,14	2 217 972,81	Картометрический метод	5,00	-
1589	306 385,89	2 217 971,84	Картометрический метод	5,00	-
1588	306 385,68	2 217 973,60	Картометрический метод	5,00	-
1587	306 349,52	2 217 963,58	Картометрический метод	5,00	-
1586	306 350,06	2 217 901,37	Картометрический метод	5,00	-
1585	306 368,44	2 217 899,27	Картометрический метод	5,00	-
1584	306 389,50	2 217 896,85	Картометрический метод	5,00	-
1583	306 402,81	2 217 895,34	Картометрический метод	5,00	-
1582	306 411,59	2 217 893,38	Картометрический метод	5,00	-
1581	306 412,37	2 217 890,90	Картометрический метод	5,00	-
1580	306 412,21	2 217 863,10	Картометрический метод	5,00	-
1579	306 418,94	2 217 850,45	Картометрический метод	5,00	-
1578	306 418,33	2 217 840,75	Картометрический метод	5,00	-
1577	306 418,17	2 217 838,30	Картометрический метод	5,00	-
1576	306 410,41	2 217 797,40	Картометрический метод	5,00	-
1575	306 436,16	2 217 793,84	Картометрический метод	5,00	-
1574	306 490,94	2 217 790,79	Картометрический метод	5,00	-
1573	306 491,28	2 217 787,69	Картометрический метод	5,00	-
1572	306 502,73	2 217 787,08	Картометрический метод	5,00	-
1571	306 503,28	2 217 790,37	Картометрический метод	5,00	-

Раздел 2

Сведения о местоположении границ объекта

1	2	3	4	5	6
1570	306 507,39	2 217 790,26	Картометрический метод	5,00	-
1569	306 522,87	2 217 739,12	Картометрический метод	5,00	-
1568	306 469,76	2 217 734,16	Картометрический метод	5,00	-
1567	306 466,44	2 217 712,09	Картометрический метод	5,00	-
1566	306 459,74	2 217 664,79	Картометрический метод	5,00	-
1565	306 443,56	2 217 667,85	Картометрический метод	5,00	-
1564	306 422,22	2 217 671,08	Картометрический метод	5,00	-
1563	306 418,00	2 217 671,82	Картометрический метод	5,00	-
1562	306 391,90	2 217 527,16	Картометрический метод	5,00	-
1561	306 144,88	2 217 571,56	Картометрический метод	5,00	-
1560	306 123,08	2 217 438,24	Картометрический метод	5,00	-
1559	306 103,32	2 217 435,41	Картометрический метод	5,00	-
1558	306 039,90	2 217 428,10	Картометрический метод	5,00	-
1557	306 020,55	2 217 425,16	Картометрический метод	5,00	-
1556	305 957,30	2 217 418,02	Картометрический метод	5,00	-
1555	305 936,45	2 217 415,82	Картометрический метод	5,00	-
1554	305 911,51	2 217 418,43	Картометрический метод	5,00	-
1553	305 910,33	2 217 418,77	Картометрический метод	5,00	-
1552	305 904,06	2 217 420,65	Картометрический метод	5,00	-
1551	305 884,16	2 217 426,37	Картометрический метод	5,00	-
1550	305 887,93	2 217 437,32	Картометрический метод	5,00	-
1549	305 869,58	2 217 451,76	Картометрический метод	5,00	-
1548	305 849,96	2 217 458,78	Картометрический метод	5,00	-
1547	305 816,82	2 217 475,99	Картометрический метод	5,00	-
1546	305 802,14	2 217 484,36	Картометрический метод	5,00	-
1545	305 764,39	2 217 505,21	Картометрический метод	5,00	-
1544	305 749,44	2 217 513,55	Картометрический метод	5,00	-
1543	305 707,89	2 217 536,74	Картометрический метод	5,00	-
1542	305 695,03	2 217 598,60	Картометрический метод	5,00	-
1541	305 697,37	2 217 617,79	Картометрический метод	5,00	-
1540	305 710,51	2 217 703,34	Картометрический метод	5,00	-
1539	305 695,01	2 217 705,01	Картометрический метод	5,00	-
1538	305 679,63	2 217 707,08	Картометрический метод	5,00	-
1537	305 353,57	2 217 746,83	Картометрический метод	5,00	-
1536	305 362,39	2 217 826,64	Картометрический метод	5,00	-
1535	305 300,05	2 217 826,20	Картометрический метод	5,00	-
1534	305 281,71	2 217 827,84	Картометрический метод	5,00	-
1533	305 167,76	2 217 837,10	Картометрический метод	5,00	-
1532	305 154,10	2 217 838,24	Картометрический метод	5,00	-
1531	304 975,05	2 217 853,28	Картометрический метод	5,00	-
1530	304 873,32	2 217 862,09	Картометрический метод	5,00	-
1529	304 874,09	2 217 876,17	Картометрический метод	5,00	-
1528	304 874,16	2 217 878,66	Картометрический метод	5,00	-
1527	304 875,67	2 217 898,13	Картометрический метод	5,00	-
1526	304 900,99	2 217 897,87	Картометрический метод	5,00	-
1525	304 906,01	2 217 959,06	Картометрический метод	5,00	-
1524	304 908,27	2 217 981,39	Картометрический метод	5,00	-
1523	304 861,12	2 217 986,25	Картометрический метод	5,00	-
1522	304 804,63	2 217 991,70	Картометрический метод	5,00	-
1521	304 793,70	2 217 993,79	Картометрический метод	5,00	-
Вырез 1 из 2					
1670	305 201,79	2 218 226,35	Картометрический метод	5,00	-
1671	305 397,15	2 218 206,66	Картометрический метод	5,00	-
1672	305 380,70	2 218 072,44	Картометрический метод	5,00	-
1673	305 188,83	2 218 092,35	Картометрический метод	5,00	-

Раздел 2

Сведения о местоположении границ объекта

1	2	3	4	5	6
1674	305 092,57	2 218 103,13	Картометрический метод	5,00	-
1675	304 997,90	2 218 112,49	Картометрический метод	5,00	-
1676	305 012,82	2 218 245,28	Картометрический метод	5,00	-
1677	305 107,91	2 218 236,79	Картометрический метод	5,00	-
1670	305 201,79	2 218 226,35	Картометрический метод	5,00	-
Вырез 2 из 2					
1678	306 155,30	2 218 191,95	Картометрический метод	5,00	-
1679	306 162,02	2 218 128,97	Картометрический метод	5,00	-
1680	305 996,46	2 218 125,16	Картометрический метод	5,00	-
1681	305 996,71	2 218 130,77	Картометрический метод	5,00	-
1682	305 996,33	2 218 141,17	Картометрический метод	5,00	-
1683	305 995,88	2 218 153,96	Картометрический метод	5,00	-
1684	306 008,92	2 218 175,03	Картометрический метод	5,00	-
1685	306 013,89	2 218 173,40	Картометрический метод	5,00	-
1686	306 017,25	2 218 172,44	Картометрический метод	5,00	-
1687	306 024,25	2 218 195,63	Картометрический метод	5,00	-
1688	306 026,49	2 218 193,83	Картометрический метод	5,00	-
1689	306 029,27	2 218 192,82	Картометрический метод	5,00	-
1690	306 034,10	2 218 208,46	Картометрический метод	5,00	-
1691	306 040,37	2 218 207,75	Картометрический метод	5,00	-
1692	306 041,23	2 218 217,90	Картометрический метод	5,00	-
1693	306 047,60	2 218 216,95	Картометрический метод	5,00	-
1694	306 051,52	2 218 227,54	Картометрический метод	5,00	-
1695	306 052,05	2 218 228,50	Картометрический метод	5,00	-
1696	306 054,73	2 218 233,34	Картометрический метод	5,00	-
1697	306 085,64	2 218 216,54	Картометрический метод	5,00	-
1678	306 155,30	2 218 191,95	Картометрический метод	5,00	-
42					
1698	310 381,38	2 212 826,88	Картометрический метод	5,00	-
1788	310 368,39	2 212 837,50	Картометрический метод	5,00	-
1787	310 104,82	2 212 919,79	Картометрический метод	5,00	-
1786	310 092,15	2 212 928,10	Картометрический метод	5,00	-
1785	310 096,67	2 212 933,22	Картометрический метод	5,00	-
1784	310 082,04	2 212 942,92	Картометрический метод	5,00	-
1783	310 075,65	2 212 946,52	Картометрический метод	5,00	-
1782	310 090,74	2 213 108,46	Картометрический метод	5,00	-
1781	310 093,86	2 213 143,60	Картометрический метод	5,00	-
1780	310 101,00	2 213 216,18	Картометрический метод	5,00	-
1779	310 126,82	2 213 235,35	Картометрический метод	5,00	-
1778	310 123,19	2 213 239,45	Картометрический метод	5,00	-
1777	310 113,53	2 213 250,37	Картометрический метод	5,00	-
1776	310 111,99	2 213 254,42	Картометрический метод	5,00	-
1775	310 110,78	2 213 257,16	Картометрический метод	5,00	-
1774	310 110,15	2 213 259,14	Картометрический метод	5,00	-
1773	310 114,85	2 213 263,10	Картометрический метод	5,00	-
1772	310 064,29	2 213 283,33	Картометрический метод	5,00	-
1771	310 060,86	2 213 274,73	Картометрический метод	5,00	-
1770	310 031,00	2 213 284,49	Картометрический метод	5,00	-
1769	310 033,83	2 213 295,52	Картометрический метод	5,00	-
1768	310 004,43	2 213 307,29	Картометрический метод	5,00	-
1767	310 033,82	2 213 385,25	Картометрический метод	5,00	-
1766	310 068,92	2 213 479,33	Картометрический метод	5,00	-
1765	310 075,40	2 213 476,29	Картометрический метод	5,00	-
1764	310 084,98	2 213 472,66	Картометрический метод	5,00	-
1763	310 085,15	2 213 473,08	Картометрический метод	5,00	-

Раздел 2

Сведения о местоположении границ объекта

1	2	3	4	5	6
1762	310 088,83	2 213 471,45	Картометрический метод	5,00	-
1761	310 089,06	2 213 471,98	Картометрический метод	5,00	-
1760	310 091,35	2 213 470,99	Картометрический метод	5,00	-
1759	310 091,90	2 213 472,27	Картометрический метод	5,00	-
1758	310 094,32	2 213 469,63	Картометрический метод	5,00	-
1757	310 096,21	2 213 468,46	Картометрический метод	5,00	-
1756	310 100,23	2 213 466,49	Картометрический метод	5,00	-
1755	310 119,65	2 213 459,62	Картометрический метод	5,00	-
1754	310 124,12	2 213 457,72	Картометрический метод	5,00	-
1753	310 123,76	2 213 455,87	Картометрический метод	5,00	-
1752	310 127,36	2 213 454,63	Картометрический метод	5,00	-
1751	310 136,83	2 213 450,77	Картометрический метод	5,00	-
1750	310 140,32	2 213 449,66	Картометрический метод	5,00	-
1749	310 143,43	2 213 448,08	Картометрический метод	5,00	-
1748	310 146,57	2 213 446,89	Картометрический метод	5,00	-
1747	310 153,52	2 213 443,64	Картометрический метод	5,00	-
1746	310 157,54	2 213 442,77	Картометрический метод	5,00	-
1745	310 156,61	2 213 439,68	Картометрический метод	5,00	-
1744	310 163,98	2 213 437,87	Картометрический метод	5,00	-
1743	310 166,19	2 213 437,33	Картометрический метод	5,00	-
1742	310 170,65	2 213 435,76	Картометрический метод	5,00	-
1741	310 171,81	2 213 435,35	Картометрический метод	5,00	-
1740	310 176,47	2 213 433,76	Картометрический метод	5,00	-
1739	310 197,82	2 213 426,34	Картометрический метод	5,00	-
1738	310 218,46	2 213 418,30	Картометрический метод	5,00	-
1737	310 237,96	2 213 406,54	Картометрический метод	5,00	-
1736	310 256,20	2 213 397,57	Картометрический метод	5,00	-
1735	310 257,37	2 213 400,64	Картометрический метод	5,00	-
1734	310 262,84	2 213 398,58	Картометрический метод	5,00	-
1733	310 264,01	2 213 398,14	Картометрический метод	5,00	-
1732	310 282,76	2 213 385,05	Картометрический метод	5,00	-
1731	310 286,52	2 213 380,06	Картометрический метод	5,00	-
1730	310 332,63	2 213 419,64	Картометрический метод	5,00	-
1729	310 385,20	2 213 354,81	Картометрический метод	5,00	-
1728	310 591,76	2 213 104,23	Картометрический метод	5,00	-
1727	310 739,62	2 212 941,96	Картометрический метод	5,00	-
1726	310 761,25	2 212 915,79	Картометрический метод	5,00	-
1725	310 844,78	2 212 814,70	Картометрический метод	5,00	-
1724	310 882,53	2 212 769,02	Картометрический метод	5,00	-
1723	310 892,92	2 212 756,45	Картометрический метод	5,00	-
1722	311 083,60	2 212 477,48	Картометрический метод	5,00	-
1721	311 134,92	2 212 408,09	Картометрический метод	5,00	-
1720	311 041,33	2 212 334,30	Картометрический метод	5,00	-
1719	311 041,50	2 212 323,06	Картометрический метод	5,00	-
1718	311 048,64	2 212 315,65	Картометрический метод	5,00	-
1717	311 004,45	2 212 279,03	Картометрический метод	5,00	-
1716	310 845,61	2 212 338,88	Картометрический метод	5,00	-
1715	310 814,28	2 212 378,33	Картометрический метод	5,00	-
1714	310 792,25	2 212 361,77	Картометрический метод	5,00	-
1713	310 758,49	2 212 364,99	Картометрический метод	5,00	-
1712	310 723,98	2 212 417,02	Картометрический метод	5,00	-
1711	310 710,12	2 212 435,87	Картометрический метод	5,00	-
1710	310 707,03	2 212 433,43	Картометрический метод	5,00	-
1709	310 690,95	2 212 455,49	Картометрический метод	5,00	-
1708	310 677,70	2 212 476,39	Картометрический метод	5,00	-

Раздел 2

Сведения о местоположении границ объекта

1	2	3	4	5	6
1707	310 663,21	2 212 496,90	Картометрический метод	5,00	-
1706	310 655,69	2 212 507,81	Картометрический метод	5,00	-
1705	310 648,89	2 212 517,02	Картометрический метод	5,00	-
1704	310 656,97	2 212 522,47	Картометрический метод	5,00	-
1703	310 604,90	2 212 596,01	Картометрический метод	5,00	-
1702	310 595,35	2 212 609,73	Картометрический метод	5,00	-
1701	310 551,47	2 212 667,58	Картометрический метод	5,00	-
1700	310 481,59	2 212 733,03	Картометрический метод	5,00	-
1699	310 481,20	2 212 732,63	Картометрический метод	5,00	-
1698	310 381,38	2 212 826,88	Картометрический метод	5,00	-
Вырез 1 из 1					
1789	310 412,22	2 213 095,41	Картометрический метод	5,00	-
1790	310 333,09	2 213 025,79	Картометрический метод	5,00	-
1791	310 355,12	2 212 999,45	Картометрический метод	5,00	-
1792	310 325,96	2 212 972,23	Картометрический метод	5,00	-
1793	310 308,24	2 212 995,77	Картометрический метод	5,00	-
1794	310 274,62	2 212 966,93	Картометрический метод	5,00	-
1795	310 222,22	2 213 034,01	Картометрический метод	5,00	-
1796	310 357,80	2 213 154,62	Картометрический метод	5,00	-
1789	310 412,22	2 213 095,41	Картометрический метод	5,00	-
44					
1797	307 589,25	2 212 407,81	Картометрический метод	5,00	-
1909	307 297,44	2 212 244,81	Картометрический метод	5,00	-
1908	307 347,78	2 212 187,02	Картометрический метод	5,00	-
1907	307 329,17	2 212 172,61	Картометрический метод	5,00	-
1906	307 220,54	2 212 083,00	Картометрический метод	5,00	-
1905	307 100,80	2 211 989,42	Картометрический метод	5,00	-
1904	307 079,75	2 211 990,58	Картометрический метод	5,00	-
1903	307 060,20	2 211 973,23	Картометрический метод	5,00	-
1902	307 060,56	2 211 972,73	Картометрический метод	5,00	-
1901	307 059,58	2 211 971,87	Картометрический метод	5,00	-
1900	307 057,02	2 211 969,53	Картометрический метод	5,00	-
1899	307 053,09	2 211 965,72	Картометрический метод	5,00	-
1898	307 045,96	2 211 959,31	Картометрический метод	5,00	-
1897	307 037,70	2 211 953,47	Картометрический метод	5,00	-
1896	307 027,30	2 211 946,10	Картометрический метод	5,00	-
1895	306 879,54	2 211 821,05	Картометрический метод	5,00	-
1894	306 775,46	2 211 738,81	Картометрический метод	5,00	-
1893	306 776,92	2 211 736,81	Картометрический метод	5,00	-
1892	306 780,16	2 211 725,88	Картометрический метод	5,00	-
1891	306 783,23	2 211 721,88	Картометрический метод	5,00	-
1890	306 763,62	2 211 706,96	Картометрический метод	5,00	-
1889	306 707,81	2 211 664,64	Картометрический метод	5,00	-
1888	306 700,56	2 211 659,93	Картометрический метод	5,00	-
1887	306 699,02	2 211 660,98	Картометрический метод	5,00	-
1886	306 694,81	2 211 665,64	Картометрический метод	5,00	-
1885	306 690,42	2 211 671,17	Картометрический метод	5,00	-
1884	306 683,93	2 211 666,48	Картометрический метод	5,00	-
1883	306 483,48	2 211 521,76	Картометрический метод	5,00	-
1882	306 438,87	2 211 482,27	Картометрический метод	5,00	-
1881	306 347,66	2 211 404,20	Картометрический метод	5,00	-
1880	306 352,43	2 211 398,79	Картометрический метод	5,00	-
1879	306 336,08	2 211 387,29	Картометрический метод	5,00	-
1878	306 325,06	2 211 382,98	Картометрический метод	5,00	-
1877	306 310,48	2 211 373,51	Картометрический метод	5,00	-

Раздел 2

Сведения о местоположении границ объекта

1	2	3	4	5	6
1876	306 300,12	2 211 363,39	Картометрический метод	5,00	-
1875	306 288,56	2 211 353,63	Картометрический метод	5,00	-
1874	306 134,07	2 211 234,42	Картометрический метод	5,00	-
1873	306 129,53	2 211 230,15	Картометрический метод	5,00	-
1872	306 121,17	2 211 222,85	Картометрический метод	5,00	-
1871	306 110,84	2 211 214,05	Картометрический метод	5,00	-
1870	306 112,41	2 211 211,98	Картометрический метод	5,00	-
1869	306 088,74	2 211 193,62	Картометрический метод	5,00	-
1868	306 077,71	2 211 208,36	Картометрический метод	5,00	-
1867	306 076,24	2 211 207,19	Картометрический метод	5,00	-
1866	306 068,43	2 211 216,88	Картометрический метод	5,00	-
1865	306 066,13	2 211 220,06	Картометрический метод	5,00	-
1864	306 067,58	2 211 221,11	Картометрический метод	5,00	-
1863	306 060,30	2 211 230,88	Картометрический метод	5,00	-
1862	306 058,14	2 211 233,96	Картометрический метод	5,00	-
1861	306 048,60	2 211 246,92	Картометрический метод	5,00	-
1860	306 038,33	2 211 260,66	Картометрический метод	5,00	-
1859	306 024,90	2 211 277,31	Картометрический метод	5,00	-
1858	306 019,15	2 211 284,29	Картометрический метод	5,00	-
1857	306 083,20	2 211 337,88	Картометрический метод	5,00	-
1856	306 108,16	2 211 360,11	Картометрический метод	5,00	-
1855	306 113,98	2 211 366,23	Картометрический метод	5,00	-
1854	306 113,33	2 211 378,62	Картометрический метод	5,00	-
1853	306 125,25	2 211 721,70	Картометрический метод	5,00	-
1852	306 060,96	2 211 725,39	Картометрический метод	5,00	-
1851	306 071,69	2 212 057,50	Картометрический метод	5,00	-
1850	306 074,73	2 212 151,41	Картометрический метод	5,00	-
1849	306 152,54	2 212 204,99	Картометрический метод	5,00	-
1848	306 072,94	2 212 441,03	Картометрический метод	5,00	-
1847	306 074,72	2 212 479,24	Картометрический метод	5,00	-
1846	306 135,48	2 212 611,34	Картометрический метод	5,00	-
1845	306 215,08	2 212 747,46	Картометрический метод	5,00	-
1844	306 213,39	2 212 748,95	Картометрический метод	5,00	-
1843	306 219,43	2 212 759,06	Картометрический метод	5,00	-
1842	306 221,86	2 212 759,12	Картометрический метод	5,00	-
1841	306 254,93	2 212 815,61	Картометрический метод	5,00	-
1840	306 259,32	2 212 991,81	Картометрический метод	5,00	-
1839	306 303,61	2 213 083,70	Картометрический метод	5,00	-
1838	306 387,69	2 213 176,87	Картометрический метод	5,00	-
1837	306 433,49	2 213 283,68	Картометрический метод	5,00	-
1836	306 445,47	2 213 295,77	Картометрический метод	5,00	-
1835	306 618,27	2 213 032,52	Картометрический метод	5,00	-
1834	306 706,57	2 212 941,31	Картометрический метод	5,00	-
1833	306 774,68	2 212 869,61	Картометрический метод	5,00	-
1832	306 924,53	2 212 991,45	Картометрический метод	5,00	-
1831	307 078,33	2 213 118,03	Картометрический метод	5,00	-
1830	307 131,56	2 213 061,14	Картометрический метод	5,00	-
1829	307 143,77	2 213 045,68	Картометрический метод	5,00	-
1828	307 149,59	2 213 037,80	Картометрический метод	5,00	-
1827	307 155,03	2 213 029,57	Картометрический метод	5,00	-
1826	307 167,80	2 213 013,79	Картометрический метод	5,00	-
1825	307 170,13	2 213 010,88	Картометрический метод	5,00	-
1824	307 212,38	2 213 049,63	Картометрический метод	5,00	-
1823	307 213,57	2 213 024,50	Картометрический метод	5,00	-
1822	307 270,74	2 212 986,92	Картометрический метод	5,00	-

Раздел 2

Сведения о местоположении границ объекта

1	2	3	4	5	6
1821	307 274,59	2 212 981,80	Картометрический метод	5,00	-
1820	307 276,83	2 212 965,52	Картометрический метод	5,00	-
1819	307 277,23	2 212 963,14	Картометрический метод	5,00	-
1818	307 285,22	2 212 957,23	Картометрический метод	5,00	-
1817	307 292,33	2 212 949,21	Картометрический метод	5,00	-
1816	307 304,09	2 212 935,86	Картометрический метод	5,00	-
1815	307 306,28	2 212 910,81	Картометрический метод	5,00	-
1814	307 297,45	2 212 907,50	Картометрический метод	5,00	-
1813	307 300,69	2 212 727,70	Картометрический метод	5,00	-
1812	307 308,01	2 212 707,65	Картометрический метод	5,00	-
1811	307 314,10	2 212 690,96	Картометрический метод	5,00	-
1810	307 332,15	2 212 641,45	Картометрический метод	5,00	-
1809	307 333,79	2 212 640,87	Картометрический метод	5,00	-
1808	307 345,30	2 212 619,00	Картометрический метод	5,00	-
1807	307 366,42	2 212 581,81	Картометрический метод	5,00	-
1806	307 389,93	2 212 568,53	Картометрический метод	5,00	-
1805	307 419,95	2 212 567,68	Картометрический метод	5,00	-
1804	307 449,14	2 212 592,63	Картометрический метод	5,00	-
1803	307 468,41	2 212 573,38	Картометрический метод	5,00	-
1802	307 473,37	2 212 568,44	Картометрический метод	5,00	-
1801	307 503,07	2 212 568,94	Картометрический метод	5,00	-
1800	307 516,62	2 212 552,10	Картометрический метод	5,00	-
1799	307 512,16	2 212 538,98	Картометрический метод	5,00	-
1798	307 560,45	2 212 493,30	Картометрический метод	5,00	-
1797	307 589,25	2 212 407,81	Картометрический метод	5,00	-
Вырез 1 из 2					
1910	306 664,08	2 212 596,98	Картометрический метод	5,00	-
1911	306 642,87	2 212 577,67	Картометрический метод	5,00	-
1912	306 626,90	2 212 592,77	Картометрический метод	5,00	-
1913	306 603,29	2 212 569,92	Картометрический метод	5,00	-
1914	306 597,15	2 212 564,40	Картометрический метод	5,00	-
1915	306 519,13	2 212 648,00	Картометрический метод	5,00	-
1916	306 390,02	2 212 786,96	Картометрический метод	5,00	-
1917	306 439,21	2 212 839,96	Картометрический метод	5,00	-
1918	306 584,04	2 212 715,47	Картометрический метод	5,00	-
1919	306 619,81	2 212 753,21	Картометрический метод	5,00	-
1920	306 625,88	2 212 747,42	Картометрический метод	5,00	-
1921	306 640,75	2 212 731,95	Картометрический метод	5,00	-
1922	306 658,36	2 212 713,28	Картометрический метод	5,00	-
1923	306 675,04	2 212 696,00	Картометрический метод	5,00	-
1924	306 692,95	2 212 675,70	Картометрический метод	5,00	-
1925	306 710,37	2 212 656,65	Картометрический метод	5,00	-
1926	306 727,57	2 212 638,36	Картометрический метод	5,00	-
1927	306 730,70	2 212 634,41	Картометрический метод	5,00	-
1928	306 705,93	2 212 613,26	Картометрический метод	5,00	-
1929	306 686,51	2 212 596,62	Картометрический метод	5,00	-
1930	306 674,15	2 212 605,94	Картометрический метод	5,00	-
1910	306 664,08	2 212 596,98	Картометрический метод	5,00	-
Вырез 2 из 2					
1931	306 503,35	2 212 450,63	Картометрический метод	5,00	-
1932	306 404,28	2 212 380,10	Картометрический метод	5,00	-
1933	306 388,78	2 212 426,35	Картометрический метод	5,00	-
1934	306 352,01	2 212 420,19	Картометрический метод	5,00	-
1935	306 349,38	2 212 419,76	Картометрический метод	5,00	-
1936	306 346,03	2 212 419,21	Картометрический метод	5,00	-

Раздел 2

Сведения о местоположении границ объекта

1	2	3	4	5	6
1937	306 342,20	2 212 418,56	Картометрический метод	5,00	-
1938	306 324,41	2 212 414,31	Картометрический метод	5,00	-
1939	306 311,26	2 212 411,65	Картометрический метод	5,00	-
1940	306 305,85	2 212 435,87	Картометрический метод	5,00	-
1941	306 422,48	2 212 552,08	Картометрический метод	5,00	-
1931	306 503,35	2 212 450,63	Картометрический метод	5,00	-
47					
1942	302 695,58	2 213 442,75	Картометрический метод	5,00	-
2217	302 752,73	2 213 461,24	Картометрический метод	5,00	-
2216	302 753,76	2 213 481,31	Картометрический метод	5,00	-
2215	302 639,61	2 213 498,91	Картометрический метод	5,00	-
2214	302 640,44	2 213 506,50	Картометрический метод	5,00	-
2213	302 649,55	2 213 558,17	Картометрический метод	5,00	-
2212	302 659,54	2 213 559,59	Картометрический метод	5,00	-
2211	302 658,72	2 213 563,25	Картометрический метод	5,00	-
2210	302 641,54	2 213 635,16	Картометрический метод	5,00	-
2209	302 638,82	2 213 677,53	Картометрический метод	5,00	-
2208	302 630,46	2 213 677,28	Картометрический метод	5,00	-
2207	302 630,58	2 213 714,18	Картометрический метод	5,00	-
2206	302 563,69	2 213 726,30	Картометрический метод	5,00	-
2205	302 542,81	2 213 756,03	Картометрический метод	5,00	-
2204	302 532,71	2 213 825,51	Картометрический метод	5,00	-
2203	302 531,04	2 213 847,15	Картометрический метод	5,00	-
2202	302 530,74	2 213 853,31	Картометрический метод	5,00	-
2201	302 530,63	2 213 855,07	Картометрический метод	5,00	-
2200	302 530,53	2 213 887,84	Картометрический метод	5,00	-
2199	302 641,32	2 213 883,58	Картометрический метод	5,00	-
2198	302 656,31	2 213 883,07	Картометрический метод	5,00	-
2197	302 792,89	2 213 874,67	Картометрический метод	5,00	-
2196	302 807,88	2 213 874,16	Картометрический метод	5,00	-
2195	302 859,83	2 213 871,04	Картометрический метод	5,00	-
2194	302 989,84	2 213 863,26	Картометрический метод	5,00	-
2193	303 487,83	2 213 833,43	Картометрический метод	5,00	-
2192	303 802,21	2 213 821,13	Картометрический метод	5,00	-
2191	304 095,85	2 213 811,21	Картометрический метод	5,00	-
2190	304 115,53	2 213 810,21	Картометрический метод	5,00	-
2189	304 103,01	2 213 631,33	Картометрический метод	5,00	-
2188	304 363,67	2 213 690,87	Картометрический метод	5,00	-
2187	304 403,72	2 213 550,14	Картометрический метод	5,00	-
2186	304 547,90	2 213 535,46	Картометрический метод	5,00	-
2185	304 562,70	2 213 534,41	Картометрический метод	5,00	-
2184	304 600,83	2 213 533,77	Картометрический метод	5,00	-
2183	304 610,68	2 213 585,35	Картометрический метод	5,00	-
2182	304 638,22	2 213 576,89	Картометрический метод	5,00	-
2181	304 645,20	2 213 573,33	Картометрический метод	5,00	-
2180	304 647,90	2 213 571,96	Картометрический метод	5,00	-
2179	305 089,41	2 213 409,34	Картометрический метод	5,00	-
2178	305 066,25	2 213 295,40	Картометрический метод	5,00	-
2177	305 025,92	2 213 096,66	Картометрический метод	5,00	-
2176	304 990,09	2 213 021,56	Картометрический метод	5,00	-
2175	305 005,70	2 213 014,52	Картометрический метод	5,00	-
2174	305 020,17	2 212 999,27	Картометрический метод	5,00	-
2173	305 022,00	2 212 995,47	Картометрический метод	5,00	-
2172	305 030,35	2 212 981,05	Картометрический метод	5,00	-
2171	305 003,88	2 212 928,92	Картометрический метод	5,00	-

Раздел 2

Сведения о местоположении границ объекта

1	2	3	4	5	6
2170	304 994,72	2 212 908,90	Картометрический метод	5,00	-
2169	304 979,88	2 212 879,46	Картометрический метод	5,00	-
2168	305 045,42	2 212 844,26	Картометрический метод	5,00	-
2167	305 059,36	2 212 840,33	Картометрический метод	5,00	-
2166	305 133,65	2 212 857,13	Картометрический метод	5,00	-
2165	305 113,71	2 212 949,45	Картометрический метод	5,00	-
2164	305 202,71	2 212 968,10	Картометрический метод	5,00	-
2163	305 243,77	2 212 791,61	Картометрический метод	5,00	-
2162	305 172,45	2 212 680,80	Картометрический метод	5,00	-
2161	305 234,02	2 212 679,08	Картометрический метод	5,00	-
2160	305 231,86	2 212 441,66	Картометрический метод	5,00	-
2159	305 097,70	2 212 444,50	Картометрический метод	5,00	-
2158	305 068,27	2 211 790,89	Картометрический метод	5,00	-
2157	305 155,83	2 211 785,26	Картометрический метод	5,00	-
2156	305 143,97	2 211 614,67	Картометрический метод	5,00	-
2155	305 134,50	2 211 478,56	Картометрический метод	5,00	-
2154	304 988,01	2 211 571,48	Картометрический метод	5,00	-
2153	304 758,94	2 211 724,45	Картометрический метод	5,00	-
2152	304 706,16	2 211 786,84	Картометрический метод	5,00	-
2151	304 653,25	2 211 831,56	Картометрический метод	5,00	-
2150	304 489,42	2 211 971,70	Картометрический метод	5,00	-
2149	304 469,32	2 212 012,54	Картометрический метод	5,00	-
2148	304 449,40	2 212 053,01	Картометрический метод	5,00	-
2147	304 426,69	2 212 116,79	Картометрический метод	5,00	-
2146	304 478,65	2 212 156,31	Картометрический метод	5,00	-
2145	304 519,83	2 212 178,60	Картометрический метод	5,00	-
2144	304 563,70	2 212 266,35	Картометрический метод	5,00	-
2143	304 399,94	2 212 362,30	Картометрический метод	5,00	-
2142	304 410,61	2 212 382,00	Картометрический метод	5,00	-
2141	304 553,14	2 212 649,84	Картометрический метод	5,00	-
2140	304 330,62	2 212 766,94	Картометрический метод	5,00	-
2139	304 402,59	2 212 922,54	Картометрический метод	5,00	-
2138	304 398,56	2 212 952,16	Картометрический метод	5,00	-
2137	304 384,55	2 212 961,60	Картометрический метод	5,00	-
2136	304 391,12	2 212 973,64	Картометрический метод	5,00	-
2135	304 376,17	2 213 005,04	Картометрический метод	5,00	-
2134	304 341,55	2 213 032,92	Картометрический метод	5,00	-
2133	304 321,96	2 213 065,08	Картометрический метод	5,00	-
2132	304 276,44	2 213 032,03	Картометрический метод	5,00	-
2131	304 261,44	2 213 048,93	Картометрический метод	5,00	-
2130	304 255,93	2 213 056,93	Картометрический метод	5,00	-
2129	304 238,66	2 213 082,03	Картометрический метод	5,00	-
2128	304 226,51	2 213 099,69	Картометрический метод	5,00	-
2127	304 190,42	2 213 152,14	Картометрический метод	5,00	-
2126	304 168,75	2 213 136,03	Картометрический метод	5,00	-
2125	304 150,33	2 213 162,77	Картометрический метод	5,00	-
2124	304 144,51	2 213 171,22	Картометрический метод	5,00	-
2123	304 136,73	2 213 182,52	Картометрический метод	5,00	-
2122	304 196,63	2 213 248,53	Картометрический метод	5,00	-
2121	304 199,62	2 213 251,71	Картометрический метод	5,00	-
2120	304 200,37	2 213 254,18	Картометрический метод	5,00	-
2119	304 229,13	2 213 285,37	Картометрический метод	5,00	-
2118	304 233,22	2 213 289,87	Картометрический метод	5,00	-
2117	304 210,74	2 213 317,34	Картометрический метод	5,00	-
2116	304 194,88	2 213 339,41	Картометрический метод	5,00	-

Раздел 2

Сведения о местоположении границ объекта

1	2	3	4	5	6
2115	304 179,66	2 213 359,51	Картометрический метод	5,00	-
2114	304 149,76	2 213 398,84	Картометрический метод	5,00	-
2113	304 130,61	2 213 424,73	Картометрический метод	5,00	-
2112	304 124,15	2 213 432,15	Картометрический метод	5,00	-
2111	304 084,57	2 213 485,72	Картометрический метод	5,00	-
2110	304 083,09	2 213 486,28	Картометрический метод	5,00	-
2109	304 082,83	2 213 487,55	Картометрический метод	5,00	-
2108	304 076,24	2 213 494,51	Картометрический метод	5,00	-
2107	304 051,03	2 213 482,13	Картометрический метод	5,00	-
2106	304 042,34	2 213 490,55	Картометрический метод	5,00	-
2105	304 034,03	2 213 491,15	Картометрический метод	5,00	-
2104	304 028,79	2 213 496,96	Картометрический метод	5,00	-
2103	303 956,14	2 213 585,51	Картометрический метод	5,00	-
2102	303 925,18	2 213 618,51	Картометрический метод	5,00	-
2101	303 883,39	2 213 658,89	Картометрический метод	5,00	-
2100	303 878,23	2 213 654,98	Картометрический метод	5,00	-
2099	303 852,65	2 213 633,89	Картометрический метод	5,00	-
2098	303 854,77	2 213 616,66	Картометрический метод	5,00	-
2097	303 851,26	2 213 614,47	Картометрический метод	5,00	-
2096	303 848,97	2 213 613,05	Картометрический метод	5,00	-
2095	303 843,14	2 213 609,59	Картометрический метод	5,00	-
2094	303 834,84	2 213 604,98	Картометрический метод	5,00	-
2093	303 834,52	2 213 604,65	Картометрический метод	5,00	-
2092	303 825,51	2 213 599,20	Картометрический метод	5,00	-
2091	303 835,45	2 213 581,50	Картометрический метод	5,00	-
2090	303 838,36	2 213 583,18	Картометрический метод	5,00	-
2089	303 847,45	2 213 559,57	Картометрический метод	5,00	-
2088	303 851,09	2 213 561,47	Картометрический метод	5,00	-
2087	303 855,25	2 213 555,77	Картометрический метод	5,00	-
2086	303 758,53	2 213 510,09	Картометрический метод	5,00	-
2085	303 759,64	2 213 500,87	Картометрический метод	5,00	-
2084	303 764,17	2 213 471,50	Картометрический метод	5,00	-
2083	303 765,17	2 213 470,95	Картометрический метод	5,00	-
2082	303 765,86	2 213 465,09	Картометрический метод	5,00	-
2081	303 767,39	2 213 465,25	Картометрический метод	5,00	-
2080	303 769,41	2 213 449,78	Картометрический метод	5,00	-
2079	303 773,64	2 213 429,64	Картометрический метод	5,00	-
2078	303 773,21	2 213 426,29	Картометрический метод	5,00	-
2077	303 777,33	2 213 408,91	Картометрический метод	5,00	-
2076	303 781,65	2 213 387,39	Картометрический метод	5,00	-
2075	303 786,50	2 213 367,51	Картометрический метод	5,00	-
2074	303 791,54	2 213 346,55	Картометрический метод	5,00	-
2073	303 795,95	2 213 327,80	Картометрический метод	5,00	-
2072	303 796,18	2 213 317,51	Картометрический метод	5,00	-
2071	303 797,53	2 213 313,98	Картометрический метод	5,00	-
2070	303 800,17	2 213 304,15	Картометрический метод	5,00	-
2069	303 799,33	2 213 303,99	Картометрический метод	5,00	-
2068	303 802,38	2 213 285,73	Картометрический метод	5,00	-
2067	303 807,05	2 213 266,73	Картометрический метод	5,00	-
2066	303 808,69	2 213 259,07	Картометрический метод	5,00	-
2065	303 892,88	2 213 290,87	Картометрический метод	5,00	-
2064	303 926,83	2 213 227,87	Картометрический метод	5,00	-
2063	303 922,59	2 213 225,47	Картометрический метод	5,00	-
2062	303 914,21	2 213 220,74	Картометрический метод	5,00	-
2061	303 863,52	2 213 194,98	Картометрический метод	5,00	-

Раздел 2

Сведения о местоположении границ объекта

1	2	3	4	5	6
2060	303 838,04	2 213 182,03	Картометрический метод	5,00	-
2059	303 847,38	2 213 154,36	Картометрический метод	5,00	-
2058	303 851,23	2 213 142,97	Картометрический метод	5,00	-
2057	303 853,11	2 213 136,41	Картометрический метод	5,00	-
2056	303 858,19	2 213 118,75	Картометрический метод	5,00	-
2055	303 859,37	2 213 114,63	Картометрический метод	5,00	-
2054	303 865,55	2 213 093,13	Картометрический метод	5,00	-
2053	303 871,37	2 213 072,87	Картометрический метод	5,00	-
2052	303 874,01	2 213 058,04	Картометрический метод	5,00	-
2051	303 875,47	2 213 049,65	Картометрический метод	5,00	-
2050	303 879,58	2 213 026,05	Картометрический метод	5,00	-
2049	303 887,57	2 212 980,08	Картометрический метод	5,00	-
2048	303 887,82	2 212 978,68	Картометрический метод	5,00	-
2047	303 891,45	2 212 957,82	Картометрический метод	5,00	-
2046	303 894,95	2 212 937,72	Картометрический метод	5,00	-
2045	303 895,62	2 212 933,63	Картометрический метод	5,00	-
2044	303 902,23	2 212 893,43	Картометрический метод	5,00	-
2043	303 905,44	2 212 873,92	Картометрический метод	5,00	-
2042	303 906,57	2 212 868,75	Картометрический метод	5,00	-
2041	303 908,13	2 212 855,02	Картометрический метод	5,00	-
2040	303 910,69	2 212 843,53	Картометрический метод	5,00	-
2039	303 910,42	2 212 838,11	Картометрический метод	5,00	-
2038	303 915,42	2 212 838,06	Картометрический метод	5,00	-
2037	303 935,13	2 212 837,95	Картометрический метод	5,00	-
2036	303 942,87	2 212 837,69	Картометрический метод	5,00	-
2035	303 969,12	2 212 837,09	Картометрический метод	5,00	-
2034	303 996,35	2 212 836,30	Картометрический метод	5,00	-
2033	304 021,79	2 212 793,04	Картометрический метод	5,00	-
2032	304 032,85	2 212 774,26	Картометрический метод	5,00	-
2031	304 031,77	2 212 768,24	Картометрический метод	5,00	-
2030	304 050,39	2 212 737,92	Картометрический метод	5,00	-
2029	304 039,92	2 212 730,76	Картометрический метод	5,00	-
2028	303 979,86	2 212 699,33	Картометрический метод	5,00	-
2027	303 943,19	2 212 680,09	Картометрический метод	5,00	-
2026	303 924,04	2 212 665,17	Картометрический метод	5,00	-
2025	303 922,13	2 212 674,89	Картометрический метод	5,00	-
2024	303 896,36	2 212 662,89	Картометрический метод	5,00	-
2023	303 894,17	2 212 667,25	Картометрический метод	5,00	-
2022	303 892,01	2 212 666,24	Картометрический метод	5,00	-
2021	303 859,72	2 212 651,00	Картометрический метод	5,00	-
2020	303 855,12	2 212 648,83	Картометрический метод	5,00	-
2019	303 850,88	2 212 646,83	Картометрический метод	5,00	-
2018	303 848,62	2 212 658,73	Картометрический метод	5,00	-
2017	303 842,92	2 212 667,43	Картометрический метод	5,00	-
2016	303 838,00	2 212 659,08	Картометрический метод	5,00	-
2015	303 820,96	2 212 682,71	Картометрический метод	5,00	-
2014	303 794,93	2 212 662,76	Картометрический метод	5,00	-
2013	303 791,38	2 212 657,15	Картометрический метод	5,00	-
2012	303 672,45	2 212 669,34	Картометрический метод	5,00	-
2011	303 625,39	2 212 673,16	Картометрический метод	5,00	-
2010	303 601,52	2 212 397,92	Картометрический метод	5,00	-
2009	303 591,41	2 212 303,47	Картометрический метод	5,00	-
2008	303 526,63	2 212 326,81	Картометрический метод	5,00	-
2007	303 496,19	2 212 228,45	Картометрический метод	5,00	-
2006	303 487,80	2 212 231,12	Картометрический метод	5,00	-

Раздел 2

Сведения о местоположении границ объекта

1	2	3	4	5	6
2005	303 443,99	2 212 217,43	Картометрический метод	5,00	-
2004	303 424,28	2 212 186,23	Картометрический метод	5,00	-
2003	303 293,23	2 212 223,19	Картометрический метод	5,00	-
2002	303 284,38	2 212 235,02	Картометрический метод	5,00	-
2001	303 306,50	2 212 386,76	Картометрический метод	5,00	-
2000	303 277,69	2 212 390,21	Картометрический метод	5,00	-
1999	303 279,59	2 212 405,32	Картометрический метод	5,00	-
1998	303 238,76	2 212 418,65	Картометрический метод	5,00	-
1997	303 242,27	2 212 435,96	Картометрический метод	5,00	-
1996	303 242,66	2 212 476,95	Картометрический метод	5,00	-
1995	303 218,33	2 212 480,63	Картометрический метод	5,00	-
1994	303 183,02	2 212 485,98	Картометрический метод	5,00	-
1993	303 177,52	2 212 486,24	Картометрический метод	5,00	-
1992	303 169,30	2 212 458,24	Картометрический метод	5,00	-
1991	303 164,33	2 212 442,35	Картометрический метод	5,00	-
1990	303 126,40	2 212 454,08	Картометрический метод	5,00	-
1989	303 029,71	2 212 484,32	Картометрический метод	5,00	-
1988	302 941,16	2 212 512,01	Картометрический метод	5,00	-
1987	302 905,10	2 212 741,20	Картометрический метод	5,00	-
1986	303 000,09	2 212 730,42	Картометрический метод	5,00	-
1985	302 996,24	2 212 750,61	Картометрический метод	5,00	-
1984	302 995,36	2 212 784,37	Картометрический метод	5,00	-
1983	302 994,90	2 212 804,22	Картометрический метод	5,00	-
1982	303 007,00	2 212 804,06	Картометрический метод	5,00	-
1981	303 037,57	2 212 803,65	Картометрический метод	5,00	-
1980	303 032,14	2 212 842,37	Картометрический метод	5,00	-
1979	303 077,51	2 212 845,84	Картометрический метод	5,00	-
1978	303 078,68	2 212 839,84	Картометрический метод	5,00	-
1977	303 083,02	2 212 840,19	Картометрический метод	5,00	-
1976	303 086,78	2 212 840,49	Картометрический метод	5,00	-
1975	303 114,30	2 212 841,43	Картометрический метод	5,00	-
1974	303 114,29	2 212 843,30	Картометрический метод	5,00	-
1973	303 161,94	2 212 843,01	Картометрический метод	5,00	-
1972	303 161,82	2 212 848,28	Картометрический метод	5,00	-
1971	303 164,16	2 212 848,39	Картометрический метод	5,00	-
1970	303 170,98	2 212 847,55	Картометрический метод	5,00	-
1969	303 177,79	2 212 847,72	Картометрический метод	5,00	-
1968	303 198,14	2 212 846,24	Картометрический метод	5,00	-
1967	303 198,49	2 212 846,19	Картометрический метод	5,00	-
1966	303 199,90	2 212 846,12	Картометрический метод	5,00	-
1965	303 186,76	2 212 933,24	Картометрический метод	5,00	-
1964	303 053,94	2 212 950,41	Картометрический метод	5,00	-
1963	303 068,23	2 213 078,46	Картометрический метод	5,00	-
1962	302 998,22	2 213 065,35	Картометрический метод	5,00	-
1961	302 816,87	2 213 180,99	Картометрический метод	5,00	-
1960	302 699,96	2 213 086,67	Картометрический метод	5,00	-
1959	302 524,69	2 213 317,42	Картометрический метод	5,00	-
1958	302 543,91	2 213 331,55	Картометрический метод	5,00	-
1957	302 548,15	2 213 329,87	Картометрический метод	5,00	-
1956	302 550,76	2 213 328,41	Картометрический метод	5,00	-
1955	302 563,28	2 213 322,77	Картометрический метод	5,00	-
1954	302 567,59	2 213 341,14	Картометрический метод	5,00	-
1953	302 567,72	2 213 341,65	Картометрический метод	5,00	-
1952	302 606,71	2 213 359,12	Картометрический метод	5,00	-
1951	302 627,27	2 213 395,00	Картометрический метод	5,00	-

Раздел 2

Сведения о местоположении границ объекта

1	2	3	4	5	6
1950	302 628,63	2 213 393,96	Картометрический метод	5,00	-
1949	302 638,70	2 213 397,02	Картометрический метод	5,00	-
1948	302 638,91	2 213 400,51	Картометрический метод	5,00	-
1947	302 639,63	2 213 412,35	Картометрический метод	5,00	-
1946	302 640,40	2 213 424,89	Картометрический метод	5,00	-
1945	302 670,93	2 213 434,77	Картометрический метод	5,00	-
1944	302 670,36	2 213 427,52	Картометрический метод	5,00	-
1943	302 694,34	2 213 425,76	Картометрический метод	5,00	-
1942	302 695,58	2 213 442,75	Картометрический метод	5,00	-
Вырез 1 из 1					
2218	303 709,82	2 213 232,20	Картометрический метод	5,00	-
2219	303 753,70	2 213 240,31	Картометрический метод	5,00	-
2220	303 802,57	2 213 079,14	Картометрический метод	5,00	-
2221	303 805,15	2 213 071,19	Картометрический метод	5,00	-
2222	303 806,72	2 213 062,63	Картометрический метод	5,00	-
2223	303 857,41	2 212 839,52	Картометрический метод	5,00	-
2224	303 861,56	2 212 824,58	Картометрический метод	5,00	-
2225	303 825,55	2 212 825,22	Картометрический метод	5,00	-
2226	303 815,71	2 212 823,38	Картометрический метод	5,00	-
2227	303 812,40	2 212 839,07	Картометрический метод	5,00	-
2228	303 799,11	2 212 836,54	Картометрический метод	5,00	-
2229	303 754,14	2 213 035,46	Картометрический метод	5,00	-
2218	303 709,82	2 213 232,20	Картометрический метод	5,00	-
49					
2230	304 024,99	2 216 321,73	Картометрический метод	5,00	-
2231	304 014,67	2 216 351,22	Картометрический метод	5,00	-
2232	303 984,37	2 216 377,53	Картометрический метод	5,00	-
2233	303 981,83	2 216 381,34	Картометрический метод	5,00	-
2234	303 968,67	2 216 405,49	Картометрический метод	5,00	-
2235	303 964,87	2 216 406,75	Картометрический метод	5,00	-
2236	303 948,67	2 216 431,03	Картометрический метод	5,00	-
2237	303 977,67	2 216 448,98	Картометрический метод	5,00	-
2238	303 975,69	2 216 452,60	Картометрический метод	5,00	-
2239	303 964,89	2 216 461,65	Картометрический метод	5,00	-
2240	303 940,45	2 216 479,53	Картометрический метод	5,00	-
2241	303 935,11	2 216 490,93	Картометрический метод	5,00	-
2242	303 929,39	2 216 503,66	Картометрический метод	5,00	-
2243	303 918,20	2 216 515,12	Картометрический метод	5,00	-
2244	303 915,39	2 216 516,46	Картометрический метод	5,00	-
2245	303 909,80	2 216 519,99	Картометрический метод	5,00	-
2246	303 903,76	2 216 523,80	Картометрический метод	5,00	-
2247	303 908,22	2 216 530,67	Картометрический метод	5,00	-
2248	303 904,11	2 216 537,03	Картометрический метод	5,00	-
2249	303 899,56	2 216 544,03	Картометрический метод	5,00	-
2250	303 889,88	2 216 558,97	Картометрический метод	5,00	-
2251	303 881,62	2 216 571,73	Картометрический метод	5,00	-
2252	303 878,93	2 216 575,88	Картометрический метод	5,00	-
2253	303 884,09	2 216 580,70	Картометрический метод	5,00	-
2254	303 884,18	2 216 587,19	Картометрический метод	5,00	-
2255	303 880,32	2 216 595,83	Картометрический метод	5,00	-
2256	303 876,15	2 216 602,04	Картометрический метод	5,00	-
2257	303 867,96	2 216 612,49	Картометрический метод	5,00	-
2258	303 864,31	2 216 613,77	Картометрический метод	5,00	-
2259	303 856,46	2 216 611,54	Картометрический метод	5,00	-
2260	303 856,01	2 216 611,43	Картометрический метод	5,00	-

Раздел 2

Сведения о местоположении границ объекта

1	2	3	4	5	6
2261	303 849,51	2 216 623,21	Картометрический метод	5,00	-
2262	303 842,51	2 216 635,90	Картометрический метод	5,00	-
2263	303 836,27	2 216 647,22	Картометрический метод	5,00	-
2264	303 829,68	2 216 659,18	Картометрический метод	5,00	-
2265	303 823,08	2 216 671,13	Картометрический метод	5,00	-
2266	303 851,26	2 216 689,11	Картометрический метод	5,00	-
2267	303 878,84	2 216 706,74	Картометрический метод	5,00	-
2268	303 846,16	2 216 753,76	Картометрический метод	5,00	-
2269	303 843,96	2 216 771,74	Картометрический метод	5,00	-
2270	303 829,26	2 216 797,98	Картометрический метод	5,00	-
2271	303 796,73	2 216 821,85	Картометрический метод	5,00	-
2272	303 777,67	2 216 836,28	Картометрический метод	5,00	-
2273	303 762,51	2 216 857,19	Картометрический метод	5,00	-
2274	303 736,80	2 216 888,38	Картометрический метод	5,00	-
2275	303 722,85	2 216 903,94	Картометрический метод	5,00	-
2276	303 666,35	2 216 868,51	Картометрический метод	5,00	-
2277	303 666,42	2 216 886,46	Картометрический метод	5,00	-
2278	303 663,05	2 216 893,31	Картометрический метод	5,00	-
2279	303 652,68	2 216 914,59	Картометрический метод	5,00	-
2280	303 664,13	2 216 923,38	Картометрический метод	5,00	-
2281	303 663,86	2 216 923,83	Картометрический метод	5,00	-
2282	303 662,54	2 216 925,84	Картометрический метод	5,00	-
2283	303 655,32	2 216 937,53	Картометрический метод	5,00	-
2284	303 652,66	2 216 941,30	Картометрический метод	5,00	-
2285	303 652,18	2 216 942,10	Картометрический метод	5,00	-
2286	303 618,46	2 216 993,14	Картометрический метод	5,00	-
2287	303 604,73	2 217 012,45	Картометрический метод	5,00	-
2288	303 595,44	2 217 005,14	Картометрический метод	5,00	-
2289	303 587,93	2 217 028,02	Картометрический метод	5,00	-
2290	303 574,93	2 217 046,75	Картометрический метод	5,00	-
2291	303 566,81	2 217 064,71	Картометрический метод	5,00	-
2292	303 570,57	2 217 067,86	Картометрический метод	5,00	-
2293	303 564,39	2 217 078,20	Картометрический метод	5,00	-
2294	303 561,62	2 217 076,19	Картометрический метод	5,00	-
2295	303 545,42	2 217 112,00	Картометрический метод	5,00	-
2296	303 541,05	2 217 126,07	Картометрический метод	5,00	-
2297	303 530,48	2 217 119,62	Картометрический метод	5,00	-
2298	303 514,68	2 217 163,40	Картометрический метод	5,00	-
2299	303 398,16	2 217 135,33	Картометрический метод	5,00	-
2300	303 394,01	2 217 155,40	Картометрический метод	5,00	-
2301	303 384,42	2 217 151,34	Картометрический метод	5,00	-
2302	303 364,77	2 217 139,71	Картометрический метод	5,00	-
2303	303 351,84	2 217 149,66	Картометрический метод	5,00	-
2304	303 332,18	2 217 155,34	Картометрический метод	5,00	-
2305	303 313,75	2 217 151,20	Картометрический метод	5,00	-
2306	303 284,51	2 217 171,58	Картометрический метод	5,00	-
2307	303 278,59	2 217 173,82	Картометрический метод	5,00	-
2308	303 219,87	2 217 189,74	Картометрический метод	5,00	-
2309	303 214,21	2 217 195,06	Картометрический метод	5,00	-
2310	303 202,29	2 217 259,50	Картометрический метод	5,00	-
2311	303 191,90	2 217 264,05	Картометрический метод	5,00	-
2312	303 190,03	2 217 266,08	Картометрический метод	5,00	-
2313	303 185,80	2 217 262,19	Картометрический метод	5,00	-
2314	303 160,17	2 217 237,29	Картометрический метод	5,00	-
2315	303 157,45	2 217 234,63	Картометрический метод	5,00	-

Раздел 2

Сведения о местоположении границ объекта

1	2	3	4	5	6
2316	303 151,90	2 217 229,22	Картометрический метод	5,00	-
2317	303 149,25	2 217 226,01	Картометрический метод	5,00	-
2318	303 195,76	2 217 162,92	Картометрический метод	5,00	-
2319	303 168,31	2 217 143,34	Картометрический метод	5,00	-
2320	303 115,13	2 217 207,47	Картометрический метод	5,00	-
2321	303 033,95	2 217 150,28	Картометрический метод	5,00	-
2322	303 081,05	2 217 097,94	Картометрический метод	5,00	-
2323	303 110,92	2 217 066,74	Картометрический метод	5,00	-
2324	303 121,19	2 217 074,09	Картометрический метод	5,00	-
2325	303 134,30	2 217 056,14	Картометрический метод	5,00	-
2326	303 129,72	2 217 052,05	Картометрический метод	5,00	-
2327	303 127,22	2 217 049,62	Картометрический метод	5,00	-
2328	303 152,36	2 217 017,40	Картометрический метод	5,00	-
2329	303 163,91	2 217 001,14	Картометрический метод	5,00	-
2330	303 190,12	2 216 983,79	Картометрический метод	5,00	-
2331	303 181,46	2 216 976,66	Картометрический метод	5,00	-
2332	303 166,55	2 216 963,55	Картометрический метод	5,00	-
2333	303 151,41	2 216 950,87	Картометрический метод	5,00	-
2334	303 136,30	2 216 938,14	Картометрический метод	5,00	-
2335	303 162,01	2 216 911,83	Картометрический метод	5,00	-
2336	303 181,24	2 216 891,47	Картометрический метод	5,00	-
2337	303 269,00	2 216 800,97	Картометрический метод	5,00	-
2338	303 271,49	2 216 798,42	Картометрический метод	5,00	-
2339	303 274,99	2 216 794,85	Картометрический метод	5,00	-
2340	303 277,50	2 216 792,21	Картометрический метод	5,00	-
2341	303 283,26	2 216 785,90	Картометрический метод	5,00	-
2342	303 328,35	2 216 737,20	Картометрический метод	5,00	-
2343	303 339,00	2 216 725,57	Картометрический метод	5,00	-
2344	303 343,18	2 216 721,15	Картометрический метод	5,00	-
2345	303 343,59	2 216 720,72	Картометрический метод	5,00	-
2346	303 347,64	2 216 715,97	Картометрический метод	5,00	-
2347	303 353,47	2 216 709,77	Картометрический метод	5,00	-
2348	303 358,55	2 216 704,34	Картометрический метод	5,00	-
2349	303 400,00	2 216 653,42	Картометрический метод	5,00	-
2350	303 400,34	2 216 653,55	Картометрический метод	5,00	-
2351	303 400,68	2 216 653,38	Картометрический метод	5,00	-
2352	303 400,82	2 216 653,03	Картометрический метод	5,00	-
2353	303 400,66	2 216 652,60	Картометрический метод	5,00	-
2354	303 406,43	2 216 645,50	Картометрический метод	5,00	-
2355	303 447,12	2 216 688,47	Картометрический метод	5,00	-
2356	303 454,46	2 216 677,37	Картометрический метод	5,00	-
2357	303 528,69	2 216 596,56	Картометрический метод	5,00	-
2358	303 568,08	2 216 638,71	Картометрический метод	5,00	-
2359	303 564,80	2 216 641,86	Картометрический метод	5,00	-
2360	303 641,20	2 216 718,82	Картометрический метод	5,00	-
2361	303 680,42	2 216 677,50	Картометрический метод	5,00	-
2362	303 746,44	2 216 608,06	Картометрический метод	5,00	-
2363	303 764,37	2 216 589,18	Картометрический метод	5,00	-
2364	303 860,10	2 216 557,53	Картометрический метод	5,00	-
2365	303 861,78	2 216 560,12	Картометрический метод	5,00	-
2366	303 873,46	2 216 539,35	Картометрический метод	5,00	-
2367	303 889,03	2 216 527,28	Картометрический метод	5,00	-
2368	303 908,51	2 216 497,42	Картометрический метод	5,00	-
2369	303 900,84	2 216 475,43	Картометрический метод	5,00	-
2370	303 884,30	2 216 449,87	Картометрический метод	5,00	-

Раздел 2

Сведения о местоположении границ объекта

1	2	3	4	5	6
2371	303 886,41	2 216 445,63	Картометрический метод	5,00	-
2372	303 889,54	2 216 433,66	Картометрический метод	5,00	-
2373	303 896,98	2 216 421,94	Картометрический метод	5,00	-
2374	303 899,31	2 216 418,27	Картометрический метод	5,00	-
2375	303 909,89	2 216 397,06	Картометрический метод	5,00	-
2376	303 933,57	2 216 359,66	Картометрический метод	5,00	-
2377	303 939,61	2 216 347,99	Картометрический метод	5,00	-
2378	303 942,72	2 216 338,44	Картометрический метод	5,00	-
2379	303 958,40	2 216 290,81	Картометрический метод	5,00	-
2380	303 961,80	2 216 280,48	Картометрический метод	5,00	-
2381	304 017,12	2 216 316,59	Картометрический метод	5,00	-
2230	304 024,99	2 216 321,73	Картометрический метод	5,00	-
50					
2382	308 503,65	2 216 149,53	Картометрический метод	5,00	-
2670	308 453,19	2 216 170,36	Картометрический метод	5,00	-
2669	308 344,82	2 216 186,33	Картометрический метод	5,00	-
2668	308 321,34	2 216 224,51	Картометрический метод	5,00	-
2667	308 285,70	2 216 198,51	Картометрический метод	5,00	-
2666	308 268,64	2 216 207,78	Картометрический метод	5,00	-
2665	308 179,97	2 216 206,77	Картометрический метод	5,00	-
2664	308 167,03	2 216 159,64	Картометрический метод	5,00	-
2663	308 202,25	2 216 155,22	Картометрический метод	5,00	-
2662	308 200,69	2 216 151,49	Картометрический метод	5,00	-
2661	308 230,00	2 216 145,39	Картометрический метод	5,00	-
2660	308 239,24	2 216 161,29	Картометрический метод	5,00	-
2659	308 260,63	2 216 158,20	Картометрический метод	5,00	-
2658	308 263,29	2 216 175,86	Картометрический метод	5,00	-
2657	308 291,21	2 216 173,41	Картометрический метод	5,00	-
2656	308 320,72	2 216 155,60	Картометрический метод	5,00	-
2655	308 397,48	2 216 113,58	Картометрический метод	5,00	-
2654	308 344,26	2 216 008,99	Картометрический метод	5,00	-
2653	308 306,79	2 215 935,37	Картометрический метод	5,00	-
2652	308 474,41	2 215 846,45	Картометрический метод	5,00	-
2651	308 427,49	2 215 758,61	Картометрический метод	5,00	-
2650	308 412,85	2 215 732,45	Картометрический метод	5,00	-
2649	308 287,45	2 215 717,59	Картометрический метод	5,00	-
2648	308 292,48	2 215 678,77	Картометрический метод	5,00	-
2647	308 295,35	2 215 679,47	Картометрический метод	5,00	-
2646	308 310,84	2 215 681,52	Картометрический метод	5,00	-
2645	308 331,60	2 215 684,26	Картометрический метод	5,00	-
2644	308 384,88	2 215 691,30	Картометрический метод	5,00	-
2643	308 411,78	2 215 694,85	Картометрический метод	5,00	-
2642	308 438,36	2 215 486,75	Картометрический метод	5,00	-
2641	308 216,94	2 215 461,25	Картометрический метод	5,00	-
2640	308 230,19	2 215 347,30	Картометрический метод	5,00	-
2639	308 076,80	2 215 327,60	Картометрический метод	5,00	-
2638	307 908,18	2 215 315,96	Картометрический метод	5,00	-
2637	307 903,05	2 215 359,48	Картометрический метод	5,00	-
2636	307 867,23	2 215 356,57	Картометрический метод	5,00	-
2635	307 763,91	2 215 344,18	Картометрический метод	5,00	-
2634	307 677,69	2 215 300,77	Картометрический метод	5,00	-
2633	307 567,94	2 215 237,39	Картометрический метод	5,00	-
2632	307 561,63	2 215 257,61	Картометрический метод	5,00	-
2631	307 548,98	2 215 297,06	Картометрический метод	5,00	-
2630	307 525,64	2 215 403,88	Картометрический метод	5,00	-

Раздел 2

Сведения о местоположении границ объекта

1	2	3	4	5	6
2629	307 548,73	2 215 410,90	Картометрический метод	5,00	-
2628	307 549,64	2 215 407,50	Картометрический метод	5,00	-
2627	307 568,28	2 215 413,19	Картометрический метод	5,00	-
2626	307 580,37	2 215 416,88	Картометрический метод	5,00	-
2625	307 594,73	2 215 422,13	Картометрический метод	5,00	-
2624	307 595,83	2 215 419,13	Картометрический метод	5,00	-
2623	307 602,03	2 215 421,39	Картометрический метод	5,00	-
2622	307 611,32	2 215 424,84	Картометрический метод	5,00	-
2621	307 541,45	2 215 619,52	Картометрический метод	5,00	-
2620	307 478,31	2 215 796,15	Картометрический метод	5,00	-
2619	307 467,55	2 215 826,25	Картометрический метод	5,00	-
2618	307 426,42	2 215 941,31	Картометрический метод	5,00	-
2617	307 494,62	2 215 965,24	Картометрический метод	5,00	-
2616	307 471,27	2 216 029,41	Картометрический метод	5,00	-
2615	307 500,96	2 216 042,77	Картометрический метод	5,00	-
2614	307 519,12	2 216 053,85	Картометрический метод	5,00	-
2613	307 544,20	2 216 063,92	Картометрический метод	5,00	-
2612	307 514,98	2 216 117,32	Картометрический метод	5,00	-
2611	307 481,20	2 216 182,96	Картометрический метод	5,00	-
2610	307 287,33	2 216 193,57	Картометрический метод	5,00	-
2609	307 287,15	2 216 195,17	Картометрический метод	5,00	-
2608	307 248,41	2 216 193,87	Картометрический метод	5,00	-
2607	307 246,39	2 216 193,80	Картометрический метод	5,00	-
2606	307 244,34	2 216 193,73	Картометрический метод	5,00	-
2605	307 241,30	2 216 218,32	Картометрический метод	5,00	-
2604	307 220,88	2 216 214,60	Картометрический метод	5,00	-
2603	307 220,04	2 216 219,53	Картометрический метод	5,00	-
2602	307 212,73	2 216 240,59	Картометрический метод	5,00	-
2601	307 204,70	2 216 241,86	Картометрический метод	5,00	-
2600	307 202,53	2 216 246,68	Картометрический метод	5,00	-
2599	307 176,58	2 216 309,64	Картометрический метод	5,00	-
2598	307 160,92	2 216 348,04	Картометрический метод	5,00	-
2597	307 151,45	2 216 376,07	Картометрический метод	5,00	-
2596	307 138,34	2 216 402,41	Картометрический метод	5,00	-
2595	307 126,51	2 216 430,52	Картометрический метод	5,00	-
2594	307 077,51	2 216 584,13	Картометрический метод	5,00	-
2593	307 143,16	2 216 619,44	Картометрический метод	5,00	-
2592	307 071,50	2 216 735,07	Картометрический метод	5,00	-
2591	307 040,87	2 216 813,34	Картометрический метод	5,00	-
2590	307 025,02	2 216 875,76	Картометрический метод	5,00	-
2589	307 004,19	2 216 909,54	Картометрический метод	5,00	-
2588	307 060,92	2 216 928,38	Картометрический метод	5,00	-
2587	307 074,28	2 216 901,74	Картометрический метод	5,00	-
2586	307 079,30	2 216 893,67	Картометрический метод	5,00	-
2585	307 099,28	2 216 902,67	Картометрический метод	5,00	-
2584	307 122,04	2 216 915,35	Картометрический метод	5,00	-
2583	307 124,06	2 216 916,98	Картометрический метод	5,00	-
2582	307 127,90	2 216 921,10	Картометрический метод	5,00	-
2581	307 129,20	2 216 921,14	Картометрический метод	5,00	-
2580	307 147,36	2 216 914,65	Картометрический метод	5,00	-
2579	307 133,86	2 216 905,85	Картометрический метод	5,00	-
2578	307 155,16	2 216 894,44	Картометрический метод	5,00	-
2577	307 165,03	2 216 902,20	Картометрический метод	5,00	-
2576	307 172,49	2 216 892,92	Картометрический метод	5,00	-
2575	307 201,57	2 216 899,79	Картометрический метод	5,00	-

Раздел 2

Сведения о местоположении границ объекта

1	2	3	4	5	6
2574	307 261,17	2 216 846,27	Картометрический метод	5,00	-
2573	307 296,80	2 216 838,87	Картометрический метод	5,00	-
2572	307 300,68	2 216 838,75	Картометрический метод	5,00	-
2571	307 316,57	2 216 839,48	Картометрический метод	5,00	-
2570	307 316,67	2 216 838,50	Картометрический метод	5,00	-
2569	307 340,03	2 216 840,36	Картометрический метод	5,00	-
2568	307 368,16	2 216 840,12	Картометрический метод	5,00	-
2567	307 401,38	2 216 833,76	Картометрический метод	5,00	-
2566	307 404,41	2 216 834,21	Картометрический метод	5,00	-
2565	307 449,39	2 216 831,87	Картометрический метод	5,00	-
2564	307 451,47	2 216 822,05	Картометрический метод	5,00	-
2563	307 463,92	2 216 809,20	Картометрический метод	5,00	-
2562	307 482,23	2 216 813,83	Картометрический метод	5,00	-
2561	307 491,92	2 216 811,70	Картометрический метод	5,00	-
2560	307 494,39	2 216 808,52	Картометрический метод	5,00	-
2559	307 497,80	2 216 803,43	Картометрический метод	5,00	-
2558	307 500,09	2 216 797,39	Картометрический метод	5,00	-
2557	307 508,19	2 216 792,79	Картометрический метод	5,00	-
2556	307 509,51	2 216 795,11	Картометрический метод	5,00	-
2555	307 516,87	2 216 809,27	Картометрический метод	5,00	-
2554	307 541,49	2 216 799,56	Картометрический метод	5,00	-
2553	307 545,36	2 216 787,86	Картометрический метод	5,00	-
2552	307 553,20	2 216 788,29	Картометрический метод	5,00	-
2551	307 605,62	2 216 787,81	Картометрический метод	5,00	-
2550	307 628,71	2 216 751,03	Картометрический метод	5,00	-
2549	307 641,91	2 216 730,54	Картометрический метод	5,00	-
2548	307 665,36	2 216 693,03	Картометрический метод	5,00	-
2547	307 669,89	2 216 695,73	Картометрический метод	5,00	-
2546	307 672,51	2 216 691,93	Картометрический метод	5,00	-
2545	307 670,10	2 216 688,06	Картометрический метод	5,00	-
2544	307 669,01	2 216 687,20	Картометрический метод	5,00	-
2543	307 726,16	2 216 596,40	Картометрический метод	5,00	-
2542	307 742,49	2 216 586,13	Картометрический метод	5,00	-
2541	307 740,18	2 216 579,80	Картометрический метод	5,00	-
2540	307 736,11	2 216 574,81	Картометрический метод	5,00	-
2539	307 731,64	2 216 570,58	Картометрический метод	5,00	-
2538	307 728,01	2 216 568,48	Картометрический метод	5,00	-
2537	307 718,00	2 216 563,01	Картометрический метод	5,00	-
2536	307 715,58	2 216 561,48	Картометрический метод	5,00	-
2535	307 705,64	2 216 555,30	Картометрический метод	5,00	-
2534	307 651,84	2 216 522,31	Картометрический метод	5,00	-
2533	307 649,99	2 216 521,17	Картометрический метод	5,00	-
2532	307 645,07	2 216 518,21	Картометрический метод	5,00	-
2531	307 633,69	2 216 511,19	Картометрический метод	5,00	-
2530	307 615,04	2 216 498,70	Картометрический метод	5,00	-
2529	307 597,99	2 216 488,75	Картометрический метод	5,00	-
2528	307 580,96	2 216 478,43	Картометрический метод	5,00	-
2527	307 571,22	2 216 472,86	Картометрический метод	5,00	-
2526	307 553,23	2 216 502,52	Картометрический метод	5,00	-
2525	307 548,77	2 216 513,71	Картометрический метод	5,00	-
2524	307 548,68	2 216 514,27	Картометрический метод	5,00	-
2523	307 571,92	2 216 528,53	Картометрический метод	5,00	-
2522	307 581,41	2 216 534,21	Картометрический метод	5,00	-
2521	307 552,91	2 216 577,41	Картометрический метод	5,00	-
2520	307 545,25	2 216 571,72	Картометрический метод	5,00	-

Раздел 2

Сведения о местоположении границ объекта

1	2	3	4	5	6
2519	307 510,15	2 216 545,69	Картометрический метод	5,00	-
2518	307 500,35	2 216 521,44	Картометрический метод	5,00	-
2517	307 508,45	2 216 501,28	Картометрический метод	5,00	-
2516	307 512,83	2 216 490,37	Картометрический метод	5,00	-
2515	307 518,85	2 216 483,10	Картометрический метод	5,00	-
2514	307 503,22	2 216 474,63	Картометрический метод	5,00	-
2513	307 491,07	2 216 467,46	Картометрический метод	5,00	-
2512	307 512,61	2 216 436,48	Картометрический метод	5,00	-
2511	307 470,00	2 216 409,49	Картометрический метод	5,00	-
2510	307 461,38	2 216 402,85	Картометрический метод	5,00	-
2509	307 435,42	2 216 386,81	Картометрический метод	5,00	-
2508	307 426,50	2 216 381,30	Картометрический метод	5,00	-
2507	307 448,94	2 216 347,59	Картометрический метод	5,00	-
2506	307 536,67	2 216 401,28	Картометрический метод	5,00	-
2505	307 637,67	2 216 246,94	Картометрический метод	5,00	-
2504	307 731,46	2 216 305,16	Картометрический метод	5,00	-
2503	307 632,56	2 216 459,97	Картометрический метод	5,00	-
2502	307 783,80	2 216 552,53	Картометрический метод	5,00	-
2501	307 785,61	2 216 547,30	Картометрический метод	5,00	-
2500	307 860,09	2 216 456,15	Картометрический метод	5,00	-
2499	307 874,87	2 216 439,41	Картометрический метод	5,00	-
2498	307 891,55	2 216 418,49	Картометрический метод	5,00	-
2497	307 910,88	2 216 404,11	Картометрический метод	5,00	-
2496	307 921,47	2 216 392,20	Картометрический метод	5,00	-
2495	307 945,54	2 216 372,45	Картометрический метод	5,00	-
2494	307 972,68	2 216 346,44	Картометрический метод	5,00	-
2493	308 040,57	2 216 263,88	Картометрический метод	5,00	-
2492	308 053,99	2 216 247,66	Картометрический метод	5,00	-
2491	308 076,72	2 216 210,78	Картометрический метод	5,00	-
2490	308 082,05	2 216 203,99	Картометрический метод	5,00	-
2489	308 092,73	2 216 190,39	Картометрический метод	5,00	-
2488	308 095,85	2 216 194,20	Картометрический метод	5,00	-
2487	308 106,83	2 216 183,02	Картометрический метод	5,00	-
2486	308 103,40	2 216 180,79	Картометрический метод	5,00	-
2485	308 104,09	2 216 176,21	Картометрический метод	5,00	-
2484	308 105,16	2 216 171,44	Картометрический метод	5,00	-
2483	308 105,57	2 216 151,82	Картометрический метод	5,00	-
2482	308 095,28	2 216 150,20	Картометрический метод	5,00	-
2481	308 098,57	2 216 122,65	Картометрический метод	5,00	-
2480	308 099,82	2 216 119,39	Картометрический метод	5,00	-
2479	308 101,92	2 216 120,28	Картометрический метод	5,00	-
2478	308 106,75	2 216 109,47	Картометрический метод	5,00	-
2477	308 109,07	2 216 095,56	Картометрический метод	5,00	-
2476	308 105,55	2 216 088,77	Картометрический метод	5,00	-
2475	308 099,85	2 216 083,09	Картометрический метод	5,00	-
2474	308 088,03	2 216 052,37	Картометрический метод	5,00	-
2473	308 070,84	2 216 018,77	Картометрический метод	5,00	-
2472	308 063,71	2 215 989,08	Картометрический метод	5,00	-
2471	308 071,27	2 215 976,37	Картометрический метод	5,00	-
2470	308 083,26	2 215 954,99	Картометрический метод	5,00	-
2469	308 075,49	2 215 926,08	Картометрический метод	5,00	-
2468	308 065,07	2 215 902,88	Картометрический метод	5,00	-
2467	308 063,33	2 215 904,78	Картометрический метод	5,00	-
2466	308 041,39	2 215 842,27	Картометрический метод	5,00	-
2465	308 035,79	2 215 826,61	Картометрический метод	5,00	-

Раздел 2

Сведения о местоположении границ объекта

1	2	3	4	5	6
2464	308 009,92	2 215 810,24	Картометрический метод	5,00	-
2463	308 033,74	2 215 777,71	Картометрический метод	5,00	-
2462	308 007,68	2 215 747,49	Картометрический метод	5,00	-
2461	307 986,04	2 215 729,19	Картометрический метод	5,00	-
2460	307 972,23	2 215 712,90	Картометрический метод	5,00	-
2459	307 982,64	2 215 670,04	Картометрический метод	5,00	-
2458	307 956,62	2 215 604,06	Картометрический метод	5,00	-
2457	307 978,73	2 215 592,68	Картометрический метод	5,00	-
2456	308 005,97	2 215 596,62	Картометрический метод	5,00	-
2455	308 043,82	2 215 708,68	Картометрический метод	5,00	-
2454	308 097,75	2 215 799,46	Картометрический метод	5,00	-
2453	308 106,36	2 215 797,05	Картометрический метод	5,00	-
2452	308 154,05	2 215 975,64	Картометрический метод	5,00	-
2451	308 163,78	2 216 011,19	Картометрический метод	5,00	-
2450	308 128,84	2 216 031,13	Картометрический метод	5,00	-
2449	308 161,40	2 216 140,69	Картометрический метод	5,00	-
2448	308 122,06	2 216 191,44	Картометрический метод	5,00	-
2447	308 118,79	2 216 193,56	Картометрический метод	5,00	-
2446	308 113,36	2 216 198,49	Картометрический метод	5,00	-
2445	308 110,59	2 216 201,56	Картометрический метод	5,00	-
2444	308 115,25	2 216 206,27	Картометрический метод	5,00	-
2443	308 117,14	2 216 207,96	Картометрический метод	5,00	-
2442	308 107,16	2 216 217,59	Картометрический метод	5,00	-
2441	308 105,41	2 216 222,51	Картометрический метод	5,00	-
2440	308 112,25	2 216 228,19	Картометрический метод	5,00	-
2439	308 101,70	2 216 245,02	Картометрический метод	5,00	-
2438	308 089,15	2 216 263,53	Картометрический метод	5,00	-
2437	308 082,62	2 216 259,68	Картометрический метод	5,00	-
2436	308 070,02	2 216 278,35	Картометрический метод	5,00	-
2435	308 059,12	2 216 295,46	Картометрический метод	5,00	-
2434	308 049,20	2 216 310,72	Картометрический метод	5,00	-
2433	308 034,15	2 216 327,44	Картометрический метод	5,00	-
2432	307 979,93	2 216 389,90	Картометрический метод	5,00	-
2431	307 971,48	2 216 383,33	Картометрический метод	5,00	-
2430	307 972,16	2 216 395,54	Картометрический метод	5,00	-
2429	307 974,09	2 216 396,62	Картометрический метод	5,00	-
2428	307 923,26	2 216 455,18	Картометрический метод	5,00	-
2427	307 909,93	2 216 472,27	Картометрический метод	5,00	-
2426	307 784,86	2 216 616,17	Картометрический метод	5,00	-
2425	307 752,84	2 216 657,81	Картометрический метод	5,00	-
2424	307 692,38	2 216 738,09	Картометрический метод	5,00	-
2423	307 687,38	2 216 744,40	Картометрический метод	5,00	-
2422	307 659,62	2 216 781,07	Картометрический метод	5,00	-
2421	307 664,77	2 216 793,56	Картометрический метод	5,00	-
2420	307 658,74	2 216 807,72	Картометрический метод	5,00	-
2419	307 692,87	2 216 819,72	Картометрический метод	5,00	-
2418	307 698,60	2 216 821,78	Картометрический метод	5,00	-
2417	307 705,54	2 216 822,32	Картометрический метод	5,00	-
2416	307 728,09	2 216 833,90	Картометрический метод	5,00	-
2415	307 740,53	2 216 847,45	Картометрический метод	5,00	-
2414	307 747,75	2 216 850,25	Картометрический метод	5,00	-
2413	307 747,40	2 216 851,85	Картометрический метод	5,00	-
2412	307 744,26	2 216 860,71	Картометрический метод	5,00	-
2411	307 741,98	2 216 860,24	Картометрический метод	5,00	-
2410	307 725,30	2 216 883,46	Картометрический метод	5,00	-

Раздел 2

Сведения о местоположении границ объекта

1	2	3	4	5	6
2409	307 736,43	2 216 889,70	Картометрический метод	5,00	-
2408	307 744,54	2 216 894,81	Картометрический метод	5,00	-
2407	307 745,08	2 216 892,48	Картометрический метод	5,00	-
2406	307 760,55	2 216 900,91	Картометрический метод	5,00	-
2405	307 776,62	2 216 909,70	Картометрический метод	5,00	-
2404	307 775,00	2 216 912,32	Картометрический метод	5,00	-
2403	307 792,13	2 216 922,59	Картометрический метод	5,00	-
2402	307 803,56	2 216 903,75	Картометрический метод	5,00	-
2401	307 822,51	2 216 911,89	Картометрический метод	5,00	-
2400	307 852,35	2 216 920,82	Картометрический метод	5,00	-
2399	307 854,15	2 216 916,15	Картометрический метод	5,00	-
2398	307 867,16	2 216 921,16	Картометрический метод	5,00	-
2397	307 872,55	2 216 907,17	Картометрический метод	5,00	-
2396	307 879,89	2 216 910,85	Картометрический метод	5,00	-
2395	307 888,03	2 216 914,40	Картометрический метод	5,00	-
2394	307 889,85	2 216 909,36	Картометрический метод	5,00	-
2393	307 916,71	2 216 913,75	Картометрический метод	5,00	-
2392	307 919,20	2 216 911,26	Картометрический метод	5,00	-
2391	307 925,52	2 216 895,30	Картометрический метод	5,00	-
2390	307 929,52	2 216 890,85	Картометрический метод	5,00	-
2389	307 934,31	2 216 879,48	Картометрический метод	5,00	-
2388	307 946,28	2 216 888,20	Картометрический метод	5,00	-
2387	308 049,93	2 216 741,04	Картометрический метод	5,00	-
2386	308 075,44	2 216 694,13	Картометрический метод	5,00	-
2385	308 152,90	2 216 589,28	Картометрический метод	5,00	-
2384	308 401,69	2 216 310,92	Картометрический метод	5,00	-
2383	308 508,46	2 216 168,74	Картометрический метод	5,00	-
2382	308 503,65	2 216 149,53	Картометрический метод	5,00	-
Вырез 1 из 3					
2671	307 684,96	2 215 829,76	Картометрический метод	5,00	-
2672	307 620,32	2 215 790,52	Картометрический метод	5,00	-
2673	307 548,65	2 215 988,78	Картометрический метод	5,00	-
2674	307 579,30	2 215 997,36	Картометрический метод	5,00	-
2671	307 684,96	2 215 829,76	Картометрический метод	5,00	-
Вырез 2 из 3					
2675	307 775,31	2 216 172,11	Картометрический метод	5,00	-
2676	307 778,45	2 216 166,80	Картометрический метод	5,00	-
2677	307 781,54	2 216 161,57	Картометрический метод	5,00	-
2678	307 782,45	2 216 162,10	Картометрический метод	5,00	-
2679	307 785,50	2 216 157,19	Картометрический метод	5,00	-
2680	307 785,97	2 216 157,47	Картометрический метод	5,00	-
2681	307 788,05	2 216 153,97	Картометрический метод	5,00	-
2682	307 791,84	2 216 146,56	Картометрический метод	5,00	-
2683	307 794,58	2 216 149,03	Картометрический метод	5,00	-
2684	307 796,35	2 216 150,29	Картометрический метод	5,00	-
2685	307 797,50	2 216 148,49	Картометрический метод	5,00	-
2686	307 818,76	2 216 115,32	Картометрический метод	5,00	-
2687	307 797,09	2 216 101,31	Картометрический метод	5,00	-
2688	307 760,61	2 216 077,69	Картометрический метод	5,00	-
2689	307 755,65	2 216 074,89	Картометрический метод	5,00	-
2690	307 716,98	2 216 132,90	Картометрический метод	5,00	-
2691	307 723,16	2 216 136,47	Картометрический метод	5,00	-
2692	307 751,46	2 216 155,14	Картометрический метод	5,00	-
2693	307 753,41	2 216 152,26	Картометрический метод	5,00	-
2694	307 760,36	2 216 156,29	Картометрический метод	5,00	-

Раздел 2

Сведения о местоположении границ объекта

1	2	3	4	5	6
2695	307 759,39	2 216 157,27	Картометрический метод	5,00	-
2696	307 757,94	2 216 159,64	Картометрический метод	5,00	-
2697	307 759,86	2 216 160,83	Картометрический метод	5,00	-
2675	307 775,31	2 216 172,11	Картометрический метод	5,00	-
Вырез 3 из 3					
2698	307 912,39	2 216 216,99	Картометрический метод	5,00	-
2699	307 933,65	2 216 185,05	Картометрический метод	5,00	-
2700	307 843,90	2 216 127,26	Картометрический метод	5,00	-
2701	307 814,06	2 216 169,42	Картометрический метод	5,00	-
2702	307 825,17	2 216 176,47	Картометрический метод	5,00	-
2703	307 861,45	2 216 199,46	Картометрический метод	5,00	-
2704	307 866,78	2 216 190,65	Картометрический метод	5,00	-
2705	307 874,01	2 216 195,98	Картометрический метод	5,00	-
2706	307 875,73	2 216 193,75	Картометрический метод	5,00	-
2707	307 886,95	2 216 200,86	Картометрический метод	5,00	-
2708	307 904,92	2 216 212,26	Картометрический метод	5,00	-
2698	307 912,39	2 216 216,99	Картометрический метод	5,00	-
54					
2709	305 930,17	2 209 958,01	Картометрический метод	5,00	-
2710	305 700,13	2 210 389,56	Картометрический метод	5,00	-
2711	305 693,20	2 210 386,19	Картометрический метод	5,00	-
2712	305 661,40	2 210 372,12	Картометрический метод	5,00	-
2713	305 642,24	2 210 363,64	Картометрический метод	5,00	-
2714	305 650,17	2 210 349,57	Картометрический метод	5,00	-
2715	305 623,37	2 210 334,99	Картометрический метод	5,00	-
2716	305 648,17	2 210 291,25	Картометрический метод	5,00	-
2717	305 635,15	2 210 284,59	Картометрический метод	5,00	-
2718	305 605,35	2 210 268,62	Картометрический метод	5,00	-
2719	305 535,85	2 210 395,62	Картометрический метод	5,00	-
2720	305 459,36	2 210 261,51	Картометрический метод	5,00	-
2721	305 473,37	2 210 238,64	Картометрический метод	5,00	-
2722	305 462,10	2 210 220,98	Картометрический метод	5,00	-
2723	305 453,84	2 210 206,53	Картометрический метод	5,00	-
2724	305 432,06	2 210 168,42	Картометрический метод	5,00	-
2725	305 436,72	2 210 161,03	Картометрический метод	5,00	-
2726	305 441,96	2 210 153,10	Картометрический метод	5,00	-
2727	305 453,21	2 210 136,40	Картометрический метод	5,00	-
2728	305 454,79	2 210 129,94	Картометрический метод	5,00	-
2729	305 462,95	2 210 115,23	Картометрический метод	5,00	-
2730	305 450,38	2 210 101,68	Картометрический метод	5,00	-
2731	305 447,74	2 210 097,58	Картометрический метод	5,00	-
2732	305 412,53	2 210 050,94	Картометрический метод	5,00	-
2733	305 402,05	2 210 054,90	Картометрический метод	5,00	-
2734	305 390,39	2 210 059,32	Картометрический метод	5,00	-
2735	305 382,81	2 210 061,74	Картометрический метод	5,00	-
2736	305 374,46	2 210 064,38	Картометрический метод	5,00	-
2737	305 372,79	2 210 060,06	Картометрический метод	5,00	-
2738	305 381,61	2 210 056,41	Картометрический метод	5,00	-
2739	305 377,09	2 210 034,44	Картометрический метод	5,00	-
2740	305 376,40	2 210 029,00	Картометрический метод	5,00	-
2741	305 379,41	2 210 015,76	Картометрический метод	5,00	-
2742	305 375,76	2 210 002,41	Картометрический метод	5,00	-
2743	305 377,10	2 210 000,65	Картометрический метод	5,00	-
2744	305 383,01	2 210 017,55	Картометрический метод	5,00	-
2745	305 381,14	2 210 028,98	Картометрический метод	5,00	-

Раздел 2

Сведения о местоположении границ объекта

1	2	3	4	5	6
2746	305 382,52	2 210 044,46	Картометрический метод	5,00	-
2747	305 384,38	2 210 054,03	Картометрический метод	5,00	-
2748	305 411,76	2 210 039,86	Картометрический метод	5,00	-
2749	305 423,04	2 210 029,16	Картометрический метод	5,00	-
2750	305 418,08	2 210 025,01	Картометрический метод	5,00	-
2751	305 410,86	2 210 018,98	Картометрический метод	5,00	-
2752	305 403,48	2 210 011,63	Картометрический метод	5,00	-
2753	305 394,04	2 210 003,47	Картометрический метод	5,00	-
2754	305 389,19	2 209 997,58	Картометрический метод	5,00	-
2755	305 377,36	2 209 980,00	Картометрический метод	5,00	-
2756	305 380,46	2 209 977,15	Картометрический метод	5,00	-
2757	305 375,43	2 209 971,26	Картометрический метод	5,00	-
2758	305 367,54	2 209 977,12	Картометрический метод	5,00	-
2759	305 364,70	2 209 979,88	Картометрический метод	5,00	-
2760	305 358,30	2 209 967,63	Картометрический метод	5,00	-
2761	305 395,34	2 209 946,39	Картометрический метод	5,00	-
2762	305 390,11	2 209 940,04	Картометрический метод	5,00	-
2763	305 345,22	2 209 963,21	Картометрический метод	5,00	-
2764	305 341,06	2 209 950,27	Картометрический метод	5,00	-
2765	305 335,90	2 209 934,34	Картометрический метод	5,00	-
2766	305 354,36	2 209 925,26	Картометрический метод	5,00	-
2767	305 350,79	2 209 915,65	Картометрический метод	5,00	-
2768	305 347,26	2 209 906,15	Картометрический метод	5,00	-
2769	305 342,50	2 209 893,32	Картометрический метод	5,00	-
2770	305 337,72	2 209 880,44	Картометрический метод	5,00	-
2771	305 332,38	2 209 865,18	Картометрический метод	5,00	-
2772	305 327,78	2 209 868,01	Картометрический метод	5,00	-
2773	305 323,24	2 209 861,04	Картометрический метод	5,00	-
2774	305 318,86	2 209 854,35	Картометрический метод	5,00	-
2775	305 315,31	2 209 848,29	Картометрический метод	5,00	-
2776	305 311,51	2 209 842,03	Картометрический метод	5,00	-
2777	305 307,16	2 209 836,00	Картометрический метод	5,00	-
2778	305 302,66	2 209 829,79	Картометрический метод	5,00	-
2779	305 298,80	2 209 823,84	Картометрический метод	5,00	-
2780	305 294,91	2 209 817,58	Картометрический метод	5,00	-
2781	305 290,89	2 209 810,63	Картометрический метод	5,00	-
2782	305 307,41	2 209 800,19	Картометрический метод	5,00	-
2783	305 301,84	2 209 789,14	Картометрический метод	5,00	-
2784	305 284,62	2 209 803,90	Картометрический метод	5,00	-
2785	305 278,18	2 209 796,28	Картометрический метод	5,00	-
2786	305 275,04	2 209 792,57	Картометрический метод	5,00	-
2787	305 281,97	2 209 785,74	Картометрический метод	5,00	-
2788	305 274,40	2 209 776,18	Картометрический метод	5,00	-
2789	305 271,80	2 209 772,01	Картометрический метод	5,00	-
2790	305 266,14	2 209 763,86	Картометрический метод	5,00	-
2791	305 265,51	2 209 764,33	Картометрический метод	5,00	-
2792	305 264,36	2 209 763,03	Картометрический метод	5,00	-
2793	305 252,11	2 209 772,61	Картометрический метод	5,00	-
2794	305 249,06	2 209 769,04	Картометрический метод	5,00	-
2795	305 248,33	2 209 768,35	Картометрический метод	5,00	-
2796	305 242,96	2 209 763,28	Картометрический метод	5,00	-
2797	305 239,68	2 209 759,34	Картометрический метод	5,00	-
2798	305 236,87	2 209 755,97	Картометрический метод	5,00	-
2799	305 231,40	2 209 748,45	Картометрический метод	5,00	-
2800	305 224,90	2 209 740,98	Картометрический метод	5,00	-

Раздел 2

Сведения о местоположении границ объекта

1	2	3	4	5	6
2801	305 216,39	2 209 747,07	Картометрический метод	5,00	-
2802	305 210,94	2 209 738,17	Картометрический метод	5,00	-
2803	305 204,74	2 209 726,58	Картометрический метод	5,00	-
2804	305 207,81	2 209 724,14	Картометрический метод	5,00	-
2805	305 199,45	2 209 711,88	Картометрический метод	5,00	-
2806	305 188,75	2 209 698,26	Картометрический метод	5,00	-
2807	305 187,90	2 209 691,45	Картометрический метод	5,00	-
2808	305 185,22	2 209 687,20	Картометрический метод	5,00	-
2809	305 173,73	2 209 690,63	Картометрический метод	5,00	-
2810	305 164,45	2 209 664,48	Картометрический метод	5,00	-
2811	305 172,72	2 209 664,42	Картометрический метод	5,00	-
2812	305 188,32	2 209 644,18	Картометрический метод	5,00	-
2813	305 258,93	2 209 639,27	Картометрический метод	5,00	-
2814	305 262,18	2 209 647,43	Картометрический метод	5,00	-
2815	305 535,80	2 209 635,31	Картометрический метод	5,00	-
2816	305 537,00	2 209 648,81	Картометрический метод	5,00	-
2817	305 501,61	2 209 749,24	Картометрический метод	5,00	-
2818	305 545,53	2 209 844,53	Картометрический метод	5,00	-
2819	305 570,29	2 209 823,35	Картометрический метод	5,00	-
2820	305 565,75	2 209 779,20	Картометрический метод	5,00	-
2821	305 599,32	2 209 734,16	Картометрический метод	5,00	-
2822	305 633,63	2 209 697,08	Картометрический метод	5,00	-
2823	305 672,83	2 209 717,76	Картометрический метод	5,00	-
2824	305 656,44	2 209 749,19	Картометрический метод	5,00	-
2825	305 662,00	2 209 752,59	Картометрический метод	5,00	-
2826	305 700,39	2 209 747,22	Картометрический метод	5,00	-
2827	305 705,79	2 209 746,66	Картометрический метод	5,00	-
2828	305 887,24	2 209 729,14	Картометрический метод	5,00	-
2829	305 848,03	2 209 863,44	Картометрический метод	5,00	-
2830	305 831,74	2 209 915,63	Картометрический метод	5,00	-
2831	305 854,42	2 209 927,34	Картометрический метод	5,00	-
2832	305 871,47	2 209 934,64	Картометрический метод	5,00	-
2833	305 896,29	2 209 945,27	Картометрический метод	5,00	-
2709	305 930,17	2 209 958,01	Картометрический метод	5,00	-
55					
2834	306 513,97	2 209 772,68	Картометрический метод	5,00	-
2835	306 594,15	2 209 722,45	Картометрический метод	5,00	-
2836	306 945,04	2 209 652,18	Картометрический метод	5,00	-
2837	306 933,19	2 209 750,22	Картометрический метод	5,00	-
2838	306 959,44	2 210 080,23	Картометрический метод	5,00	-
2839	306 976,02	2 210 142,19	Картометрический метод	5,00	-
2840	306 982,58	2 210 166,71	Картометрический метод	5,00	-
2841	306 987,15	2 210 183,73	Картометрический метод	5,00	-
2842	306 988,96	2 210 190,50	Картометрический метод	5,00	-
2843	306 995,14	2 210 213,54	Картометрический метод	5,00	-
2844	307 001,12	2 210 235,88	Картометрический метод	5,00	-
2845	307 007,21	2 210 258,62	Картометрический метод	5,00	-
2846	307 047,94	2 210 410,66	Картометрический метод	5,00	-
2847	307 047,97	2 210 410,83	Картометрический метод	5,00	-
2848	307 055,07	2 210 437,32	Картометрический метод	5,00	-
2849	307 064,54	2 210 453,91	Картометрический метод	5,00	-
2850	307 125,04	2 210 559,92	Картометрический метод	5,00	-
2851	307 050,36	2 210 624,19	Картометрический метод	5,00	-
2852	307 041,16	2 210 633,22	Картометрический метод	5,00	-
2853	306 940,04	2 210 718,42	Картометрический метод	5,00	-

Раздел 2

Сведения о местоположении границ объекта

1	2	3	4	5	6
2854	306 842,22	2 210 896,72	Картометрический метод	5,00	-
2855	306 535,68	2 210 535,41	Картометрический метод	5,00	-
2856	306 524,82	2 210 522,62	Картометрический метод	5,00	-
2857	306 388,71	2 210 362,56	Картометрический метод	5,00	-
2858	306 367,45	2 210 340,83	Картометрический метод	5,00	-
2859	306 089,37	2 210 096,37	Картометрический метод	5,00	-
2860	306 073,25	2 210 118,67	Картометрический метод	5,00	-
2861	306 053,67	2 210 104,34	Картометрический метод	5,00	-
2862	306 049,33	2 210 110,13	Картометрический метод	5,00	-
2863	306 036,15	2 210 102,66	Картометрический метод	5,00	-
2864	306 137,40	2 209 968,17	Картометрический метод	5,00	-
2865	306 199,85	2 209 877,72	Картометрический метод	5,00	-
2866	306 210,41	2 209 884,72	Картометрический метод	5,00	-
2867	306 225,52	2 209 863,97	Картометрический метод	5,00	-
2868	306 231,07	2 209 856,69	Картометрический метод	5,00	-
2869	306 360,26	2 209 691,39	Картометрический метод	5,00	-
2870	306 425,22	2 209 744,92	Картометрический метод	5,00	-
2871	306 429,84	2 209 739,78	Картометрический метод	5,00	-
2872	306 445,18	2 209 752,34	Картометрический метод	5,00	-
2873	306 462,92	2 209 733,16	Картометрический метод	5,00	-
2874	306 507,14	2 209 767,39	Картометрический метод	5,00	-
2834	306 513,97	2 209 772,68	Картометрический метод	5,00	-
56					
2875	309 997,32	2 210 505,34	Картометрический метод	5,00	-
2876	310 121,14	2 210 619,60	Картометрический метод	5,00	-
2877	310 068,30	2 210 823,64	Картометрический метод	5,00	-
2878	310 022,38	2 210 898,97	Картометрический метод	5,00	-
2879	309 708,73	2 210 590,43	Картометрический метод	5,00	-
2880	309 662,65	2 210 457,62	Картометрический метод	5,00	-
2881	309 595,19	2 210 433,02	Картометрический метод	5,00	-
2882	309 533,73	2 210 412,47	Картометрический метод	5,00	-
2883	309 505,55	2 210 439,16	Картометрический метод	5,00	-
2884	309 430,15	2 210 517,24	Картометрический метод	5,00	-
2885	309 406,25	2 210 558,25	Картометрический метод	5,00	-
2886	309 398,80	2 210 644,84	Картометрический метод	5,00	-
2887	309 418,70	2 210 680,94	Картометрический метод	5,00	-
2888	309 377,53	2 210 692,55	Картометрический метод	5,00	-
2889	309 317,45	2 210 754,15	Картометрический метод	5,00	-
2890	309 274,65	2 210 844,10	Картометрический метод	5,00	-
2891	309 289,25	2 210 879,32	Картометрический метод	5,00	-
2892	309 268,74	2 210 888,31	Картометрический метод	5,00	-
2893	309 234,08	2 210 919,91	Картометрический метод	5,00	-
2894	309 164,65	2 211 089,76	Картометрический метод	5,00	-
2895	309 139,28	2 211 112,60	Картометрический метод	5,00	-
2896	308 984,63	2 210 979,95	Картометрический метод	5,00	-
2897	309 063,05	2 210 846,58	Картометрический метод	5,00	-
2898	309 200,98	2 210 615,09	Картометрический метод	5,00	-
2899	309 294,76	2 210 524,31	Картометрический метод	5,00	-
2900	309 591,14	2 210 323,94	Картометрический метод	5,00	-
2901	309 599,52	2 210 318,28	Картометрический метод	5,00	-
2902	309 690,31	2 210 256,91	Картометрический метод	5,00	-
2903	309 821,57	2 210 193,65	Картометрический метод	5,00	-
2904	309 825,19	2 210 199,97	Картометрический метод	5,00	-
2905	309 833,99	2 210 215,78	Картометрический метод	5,00	-
2906	309 888,28	2 210 313,75	Картометрический метод	5,00	-

Раздел 2

Сведения о местоположении границ объекта

1	2	3	4	5	6
2907	309 969,94	2 210 460,75	Картометрический метод	5,00	-
2908	309 967,75	2 210 466,01	Картометрический метод	5,00	-
2909	309 964,57	2 210 473,65	Картометрический метод	5,00	-
2910	309 994,87	2 210 508,36	Картометрический метод	5,00	-
2875	309 997,32	2 210 505,34	Картометрический метод	5,00	-
57					
2911	311 383,68	2 211 952,39	Картометрический метод	5,00	-
2912	311 383,69	2 211 952,99	Картометрический метод	5,00	-
2913	311 337,50	2 212 000,24	Картометрический метод	5,00	-
2914	311 286,92	2 212 052,56	Картометрический метод	5,00	-
2915	311 284,02	2 212 049,68	Картометрический метод	5,00	-
2916	311 266,42	2 212 033,04	Картометрический метод	5,00	-
2917	311 266,10	2 212 032,70	Картометрический метод	5,00	-
2918	311 248,01	2 212 053,59	Картометрический метод	5,00	-
2919	311 233,07	2 212 069,96	Картометрический метод	5,00	-
2920	311 249,17	2 212 082,56	Картометрический метод	5,00	-
2921	311 255,61	2 212 085,56	Картометрический метод	5,00	-
2922	311 245,23	2 212 096,49	Картометрический метод	5,00	-
2923	311 244,27	2 212 095,61	Картометрический метод	5,00	-
2924	311 242,54	2 212 096,49	Картометрический метод	5,00	-
2925	311 240,48	2 212 096,44	Картометрический метод	5,00	-
2926	311 237,15	2 212 089,93	Картометрический метод	5,00	-
2927	311 237,51	2 212 089,39	Картометрический метод	5,00	-
2928	311 171,83	2 212 029,03	Картометрический метод	5,00	-
2929	311 178,44	2 212 024,46	Картометрический метод	5,00	-
2930	311 115,82	2 211 974,10	Картометрический метод	5,00	-
2931	311 264,80	2 211 839,11	Картометрический метод	5,00	-
2932	311 325,76	2 211 897,20	Картометрический метод	5,00	-
2933	311 346,93	2 211 917,38	Картометрический метод	5,00	-
2911	311 383,68	2 211 952,39	Картометрический метод	5,00	-
58					
2934	311 273,61	2 211 831,10	Картометрический метод	5,00	-
2935	311 327,41	2 211 782,36	Картометрический метод	5,00	-
2936	311 362,08	2 211 817,26	Картометрический метод	5,00	-
2937	311 380,81	2 211 834,85	Картометрический метод	5,00	-
2938	311 383,31	2 211 937,79	Картометрический метод	5,00	-
2939	311 382,58	2 211 937,14	Картометрический метод	5,00	-
2940	311 354,42	2 211 911,58	Картометрический метод	5,00	-
2941	311 341,28	2 211 898,77	Картометрический метод	5,00	-
2942	311 328,75	2 211 886,69	Картометрический метод	5,00	-
2943	311 324,43	2 211 882,30	Картометрический метод	5,00	-
2944	311 310,80	2 211 870,15	Картометрический метод	5,00	-
2945	311 287,31	2 211 845,26	Картометрический метод	5,00	-
2946	311 282,87	2 211 840,67	Картометрический метод	5,00	-
2934	311 273,61	2 211 831,10	Картометрический метод	5,00	-
59					
2947	311 416,89	2 212 085,29	Картометрический метод	5,00	-
2948	311 463,37	2 212 133,46	Картометрический метод	5,00	-
2949	311 415,65	2 212 178,96	Картометрический метод	5,00	-
2950	311 395,63	2 212 222,68	Картометрический метод	5,00	-
2951	311 369,63	2 212 201,13	Картометрический метод	5,00	-
2952	311 362,07	2 212 207,53	Картометрический метод	5,00	-
2953	311 199,43	2 212 345,14	Картометрический метод	5,00	-
2954	311 182,30	2 212 359,07	Картометрический метод	5,00	-
2955	311 104,72	2 212 272,56	Картометрический метод	5,00	-

Раздел 2

Сведения о местоположении границ объекта

1	2	3	4	5	6
2956	311 268,25	2 212 120,81	Картометрический метод	5,00	-
2957	311 301,26	2 212 089,53	Картометрический метод	5,00	-
2958	311 322,09	2 212 067,92	Картометрический метод	5,00	-
2959	311 325,37	2 212 065,13	Картометрический метод	5,00	-
2960	311 337,04	2 212 056,07	Картометрический метод	5,00	-
2961	311 373,15	2 212 088,60	Картометрический метод	5,00	-
2962	311 393,36	2 212 108,08	Картометрический метод	5,00	-
2963	311 394,72	2 212 106,76	Картометрический метод	5,00	-
2964	311 415,52	2 212 086,62	Картометрический метод	5,00	-
2947	311 416,89	2 212 085,29	Картометрический метод	5,00	-
60					
2965	309 764,82	2 218 169,96	Картометрический метод	5,00	-
2966	309 783,61	2 218 233,94	Картометрический метод	5,00	-
2967	309 560,40	2 218 295,47	Картометрический метод	5,00	-
2968	309 558,72	2 218 295,85	Картометрический метод	5,00	-
2969	309 545,99	2 218 237,24	Картометрический метод	5,00	-
2970	309 534,72	2 218 239,65	Картометрический метод	5,00	-
2971	309 505,50	2 218 246,36	Картометрический метод	5,00	-
2972	309 476,27	2 218 253,08	Картометрический метод	5,00	-
2973	309 471,58	2 218 232,66	Картометрический метод	5,00	-
2974	309 429,62	2 218 242,11	Картометрический метод	5,00	-
2975	309 430,28	2 218 245,02	Картометрический метод	5,00	-
2976	309 409,17	2 218 249,91	Картометрический метод	5,00	-
2977	309 411,77	2 218 262,94	Картометрический метод	5,00	-
2978	309 417,79	2 218 290,49	Картометрический метод	5,00	-
2979	309 423,88	2 218 317,55	Картометрический метод	5,00	-
2980	309 426,87	2 218 331,66	Картометрический метод	5,00	-
2981	309 432,91	2 218 359,00	Картометрический метод	5,00	-
2982	309 439,11	2 218 386,46	Картометрический метод	5,00	-
2983	309 440,03	2 218 390,61	Картометрический метод	5,00	-
2984	309 353,44	2 218 414,75	Картометрический метод	5,00	-
2985	309 365,05	2 218 464,97	Картометрический метод	5,00	-
2986	309 454,69	2 218 443,16	Картометрический метод	5,00	-
2987	309 463,05	2 218 472,74	Картометрический метод	5,00	-
2988	309 487,80	2 218 469,24	Картометрический метод	5,00	-
2989	309 496,37	2 218 513,18	Картометрический метод	5,00	-
2990	309 492,96	2 218 513,97	Картометрический метод	5,00	-
2991	309 490,77	2 218 514,48	Картометрический метод	5,00	-
2992	309 492,09	2 218 520,96	Картометрический метод	5,00	-
2993	309 497,30	2 218 546,40	Картометрический метод	5,00	-
2994	309 502,37	2 218 571,22	Картометрический метод	5,00	-
2995	309 507,46	2 218 596,07	Картометрический метод	5,00	-
2996	309 512,52	2 218 620,81	Картометрический метод	5,00	-
2997	309 517,58	2 218 645,54	Картометрический метод	5,00	-
2998	309 522,63	2 218 670,22	Картометрический метод	5,00	-
2999	309 527,54	2 218 694,27	Картометрический метод	5,00	-
3000	309 482,94	2 218 704,09	Картометрический метод	5,00	-
3001	309 470,31	2 218 706,88	Картометрический метод	5,00	-
3002	309 448,47	2 218 711,69	Картометрический метод	5,00	-
3003	309 429,39	2 218 715,90	Картометрический метод	5,00	-
3004	309 414,59	2 218 719,16	Картометрический метод	5,00	-
3005	309 430,77	2 218 790,25	Картометрический метод	5,00	-
3006	309 197,62	2 218 837,74	Картометрический метод	5,00	-
3007	309 162,26	2 218 695,22	Картометрический метод	5,00	-
3008	309 153,31	2 218 656,61	Картометрический метод	5,00	-

Раздел 2

Сведения о местоположении границ объекта

1	2	3	4	5	6
3009	309 139,07	2 218 595,11	Картометрический метод	5,00	-
3010	309 125,04	2 218 534,56	Картометрический метод	5,00	-
3011	309 110,31	2 218 470,96	Картометрический метод	5,00	-
3012	309 093,75	2 218 399,54	Картометрический метод	5,00	-
3013	309 081,37	2 218 346,06	Картометрический метод	5,00	-
3014	309 061,76	2 218 271,65	Картометрический метод	5,00	-
3015	309 131,02	2 218 252,38	Картометрический метод	5,00	-
3016	309 298,97	2 218 214,89	Картометрический метод	5,00	-
3017	309 241,53	2 217 974,12	Картометрический метод	5,00	-
3018	309 165,72	2 217 849,57	Картометрический метод	5,00	-
3019	309 089,31	2 217 738,21	Картометрический метод	5,00	-
3020	309 082,01	2 217 742,72	Картометрический метод	5,00	-
3021	309 021,47	2 217 652,42	Картометрический метод	5,00	-
3022	309 023,52	2 217 647,31	Картометрический метод	5,00	-
3023	309 049,39	2 217 630,97	Картометрический метод	5,00	-
3024	309 051,58	2 217 633,57	Картометрический метод	5,00	-
3025	309 071,84	2 217 619,10	Картометрический метод	5,00	-
3026	309 103,42	2 217 601,18	Картометрический метод	5,00	-
3027	309 128,81	2 217 596,57	Картометрический метод	5,00	-
3028	309 142,66	2 217 595,36	Картометрический метод	5,00	-
3029	309 147,66	2 217 590,75	Картометрический метод	5,00	-
3030	309 148,57	2 217 582,16	Картометрический метод	5,00	-
3031	309 148,81	2 217 570,17	Картометрический метод	5,00	-
3032	309 148,83	2 217 569,86	Картометрический метод	5,00	-
3033	309 149,31	2 217 569,35	Картометрический метод	5,00	-
3034	309 149,73	2 217 568,78	Картометрический метод	5,00	-
3035	309 149,74	2 217 568,77	Картометрический метод	5,00	-
3036	309 153,91	2 217 563,16	Картометрический метод	5,00	-
3037	309 160,73	2 217 557,14	Картометрический метод	5,00	-
3038	309 165,36	2 217 555,15	Картометрический метод	5,00	-
3039	309 168,51	2 217 553,80	Картометрический метод	5,00	-
3040	309 172,16	2 217 551,73	Картометрический метод	5,00	-
3041	309 182,62	2 217 543,44	Картометрический метод	5,00	-
3042	309 190,57	2 217 535,87	Картометрический метод	5,00	-
3043	309 192,78	2 217 530,27	Картометрический метод	5,00	-
3044	309 193,58	2 217 528,25	Картометрический метод	5,00	-
3045	309 196,29	2 217 526,03	Картометрический метод	5,00	-
3046	309 198,18	2 217 522,69	Картометрический метод	5,00	-
3047	309 200,88	2 217 519,52	Картометрический метод	5,00	-
3048	309 204,43	2 217 513,43	Картометрический метод	5,00	-
3049	309 208,82	2 217 505,72	Картометрический метод	5,00	-
3050	309 210,73	2 217 503,18	Картометрический метод	5,00	-
3051	309 212,94	2 217 501,59	Картометрический метод	5,00	-
3052	309 215,96	2 217 501,27	Картометрический метод	5,00	-
3053	309 219,74	2 217 501,48	Картометрический метод	5,00	-
3054	309 221,31	2 217 501,57	Картометрический метод	5,00	-
3055	309 225,56	2 217 499,25	Картометрический метод	5,00	-
3056	309 241,72	2 217 486,46	Картометрический метод	5,00	-
3057	309 236,61	2 217 480,89	Картометрический метод	5,00	-
3058	309 240,02	2 217 477,37	Картометрический метод	5,00	-
3059	309 238,73	2 217 475,08	Картометрический метод	5,00	-
3060	309 237,00	2 217 471,21	Картометрический метод	5,00	-
3061	309 237,62	2 217 467,14	Картометрический метод	5,00	-
3062	309 241,67	2 217 462,87	Картометрический метод	5,00	-
3063	309 246,02	2 217 456,64	Картометрический метод	5,00	-

Раздел 2

Сведения о местоположении границ объекта

1	2	3	4	5	6
3064	309 255,63	2 217 445,10	Картометрический метод	5,00	-
3065	309 259,90	2 217 440,96	Картометрический метод	5,00	-
3066	309 265,52	2 217 434,42	Картометрический метод	5,00	-
3067	309 273,72	2 217 426,05	Картометрический метод	5,00	-
3068	309 280,62	2 217 424,94	Картометрический метод	5,00	-
3069	309 287,83	2 217 422,58	Картометрический метод	5,00	-
3070	309 293,64	2 217 420,17	Картометрический метод	5,00	-
3071	309 299,11	2 217 416,69	Картометрический метод	5,00	-
3072	309 308,70	2 217 416,07	Картометрический метод	5,00	-
3073	309 312,13	2 217 416,21	Картометрический метод	5,00	-
3074	309 323,57	2 217 414,04	Картометрический метод	5,00	-
3075	309 333,00	2 217 412,56	Картометрический метод	5,00	-
3076	309 338,47	2 217 412,72	Картометрический метод	5,00	-
3077	309 345,45	2 217 414,62	Картометрический метод	5,00	-
3078	309 361,03	2 217 411,92	Картометрический метод	5,00	-
3079	309 365,45	2 217 411,29	Картометрический метод	5,00	-
3080	309 369,26	2 217 411,29	Картометрический метод	5,00	-
3081	309 372,51	2 217 408,74	Картометрический метод	5,00	-
3082	309 383,89	2 217 404,05	Картометрический метод	5,00	-
3083	309 389,72	2 217 401,93	Картометрический метод	5,00	-
3084	309 397,51	2 217 400,18	Картометрический метод	5,00	-
3085	309 401,48	2 217 398,13	Картометрический метод	5,00	-
3086	309 406,23	2 217 396,53	Картометрический метод	5,00	-
3087	309 411,62	2 217 396,22	Картометрический метод	5,00	-
3088	309 415,27	2 217 396,53	Картометрический метод	5,00	-
3089	309 424,29	2 217 395,52	Картометрический метод	5,00	-
3090	309 431,63	2 217 395,58	Картометрический метод	5,00	-
3091	309 438,13	2 217 395,90	Картометрический метод	5,00	-
3092	309 448,06	2 217 398,14	Картометрический метод	5,00	-
3093	309 450,97	2 217 397,61	Картометрический метод	5,00	-
3094	309 456,65	2 217 394,69	Картометрический метод	5,00	-
3095	309 464,05	2 217 390,07	Картометрический метод	5,00	-
3096	309 468,55	2 217 389,93	Картометрический метод	5,00	-
3097	309 475,04	2 217 391,26	Картометрический метод	5,00	-
3098	309 481,51	2 217 389,67	Картометрический метод	5,00	-
3099	309 483,89	2 217 390,73	Картометрический метод	5,00	-
3100	309 487,47	2 217 395,49	Картометрический метод	5,00	-
3101	309 489,98	2 217 398,27	Картометрический метод	5,00	-
3102	309 492,36	2 217 398,13	Картометрический метод	5,00	-
3103	309 496,06	2 217 397,07	Картометрический метод	5,00	-
3104	309 500,49	2 217 397,89	Картометрический метод	5,00	-
3105	309 505,71	2 217 398,26	Картометрический метод	5,00	-
3106	309 508,63	2 217 398,00	Картометрический метод	5,00	-
3107	309 511,67	2 217 400,91	Картометрический метод	5,00	-
3108	309 513,20	2 217 401,78	Картометрический метод	5,00	-
3109	309 518,04	2 217 401,67	Картометрический метод	5,00	-
3110	309 520,39	2 217 403,03	Картометрический метод	5,00	-
3111	309 523,83	2 217 404,08	Картометрический метод	5,00	-
3112	309 526,08	2 217 402,76	Картометрический метод	5,00	-
3113	309 526,99	2 217 401,46	Картометрический метод	5,00	-
3114	309 530,32	2 217 396,68	Картометрический метод	5,00	-
3115	309 535,43	2 217 391,28	Картометрический метод	5,00	-
3116	309 539,04	2 217 388,35	Картометрический метод	5,00	-
3117	309 541,68	2 217 386,89	Картометрический метод	5,00	-
3118	309 544,39	2 217 386,94	Картометрический метод	5,00	-

Раздел 2

Сведения о местоположении границ объекта

1	2	3	4	5	6
3119	309 549,78	2 217 393,45	Картометрический метод	5,00	-
3120	309 551,37	2 217 396,62	Картометрический метод	5,00	-
3121	309 553,43	2 217 399,16	Картометрический метод	5,00	-
3122	309 558,03	2 217 402,82	Картометрический метод	5,00	-
3123	309 562,95	2 217 404,24	Картометрический метод	5,00	-
3124	309 566,27	2 217 403,10	Картометрический метод	5,00	-
3125	309 567,08	2 217 399,48	Картометрический метод	5,00	-
3126	309 568,98	2 217 396,62	Картометрический метод	5,00	-
3127	309 578,02	2 217 394,88	Картометрический метод	5,00	-
3128	309 581,35	2 217 395,99	Картометрический метод	5,00	-
3129	309 585,01	2 217 395,51	Картометрический метод	5,00	-
3130	309 588,97	2 217 390,91	Картометрический метод	5,00	-
3131	309 592,15	2 217 388,21	Картометрический метод	5,00	-
3132	309 595,97	2 217 388,06	Картометрический метод	5,00	-
3133	309 598,65	2 217 389,16	Картометрический метод	5,00	-
3134	309 600,93	2 217 388,96	Картометрический метод	5,00	-
3135	309 602,30	2 217 388,85	Картометрический метод	5,00	-
3136	309 605,33	2 217 386,83	Картометрический метод	5,00	-
3137	309 606,59	2 217 385,99	Картометрический метод	5,00	-
3138	309 610,53	2 217 381,12	Картометрический метод	5,00	-
3139	309 613,28	2 217 379,20	Картометрический метод	5,00	-
3140	309 615,99	2 217 387,24	Картометрический метод	5,00	-
3141	309 646,20	2 217 486,70	Картометрический метод	5,00	-
3142	309 664,37	2 217 495,86	Картометрический метод	5,00	-
3143	309 678,05	2 217 519,60	Картометрический метод	5,00	-
3144	309 697,60	2 217 587,94	Картометрический метод	5,00	-
3145	309 698,56	2 217 595,58	Картометрический метод	5,00	-
3146	309 634,65	2 217 598,99	Картометрический метод	5,00	-
3147	309 764,06	2 218 166,51	Картометрический метод	5,00	-
2965	309 764,82	2 218 169,96	Картометрический метод	5,00	-
61					
3148	308 447,86	2 218 068,39	Картометрический метод	5,00	-
3149	308 448,44	2 218 082,29	Картометрический метод	5,00	-
3150	308 455,27	2 218 081,00	Картометрический метод	5,00	-
3151	308 458,57	2 218 079,39	Картометрический метод	5,00	-
3152	308 492,84	2 218 092,16	Картометрический метод	5,00	-
3153	308 493,23	2 218 092,18	Картометрический метод	5,00	-
3154	308 527,82	2 218 100,32	Картометрический метод	5,00	-
3155	308 567,22	2 218 109,67	Картометрический метод	5,00	-
3156	308 579,54	2 218 115,84	Картометрический метод	5,00	-
3157	308 560,46	2 218 139,32	Картометрический метод	5,00	-
3158	308 561,46	2 218 140,91	Картометрический метод	5,00	-
3159	308 551,70	2 218 152,57	Картометрический метод	5,00	-
3160	308 551,01	2 218 157,76	Картометрический метод	5,00	-
3161	308 536,36	2 218 175,84	Картометрический метод	5,00	-
3162	308 537,34	2 218 177,16	Картометрический метод	5,00	-
3163	308 529,89	2 218 183,42	Картометрический метод	5,00	-
3164	308 499,31	2 218 219,26	Картометрический метод	5,00	-
3165	308 499,19	2 218 222,37	Картометрический метод	5,00	-
3166	308 481,70	2 218 240,09	Картометрический метод	5,00	-
3167	308 453,01	2 218 284,28	Картометрический метод	5,00	-
3168	308 429,49	2 218 278,71	Картометрический метод	5,00	-
3169	308 412,25	2 218 274,63	Картометрический метод	5,00	-
3170	308 404,47	2 218 297,15	Картометрический метод	5,00	-
3171	308 416,58	2 218 301,05	Картометрический метод	5,00	-

Раздел 2

Сведения о местоположении границ объекта

1	2	3	4	5	6
3172	308 416,21	2 218 302,61	Картометрический метод	5,00	-
3173	308 558,57	2 218 345,65	Картометрический метод	5,00	-
3174	308 556,39	2 218 353,20	Картометрический метод	5,00	-
3175	308 548,56	2 218 380,48	Картометрический метод	5,00	-
3176	308 548,74	2 218 380,67	Картометрический метод	5,00	-
3177	308 542,48	2 218 403,82	Картометрический метод	5,00	-
3178	308 542,54	2 218 424,74	Картометрический метод	5,00	-
3179	308 535,05	2 218 448,45	Картометрический метод	5,00	-
3180	308 527,39	2 218 472,06	Картометрический метод	5,00	-
3181	308 523,42	2 218 484,86	Картометрический метод	5,00	-
3182	308 507,62	2 218 540,35	Картометрический метод	5,00	-
3183	308 507,60	2 218 540,42	Картометрический метод	5,00	-
3184	308 496,21	2 218 578,10	Картометрический метод	5,00	-
3185	308 487,74	2 218 575,87	Картометрический метод	5,00	-
3186	308 461,81	2 218 568,52	Картометрический метод	5,00	-
3187	308 458,16	2 218 582,89	Картометрический метод	5,00	-
3188	308 429,51	2 218 574,35	Картометрический метод	5,00	-
3189	308 426,29	2 218 587,00	Картометрический метод	5,00	-
3190	308 420,23	2 218 610,74	Картометрический метод	5,00	-
3191	308 419,36	2 218 616,11	Картометрический метод	5,00	-
3192	308 416,67	2 218 625,42	Картометрический метод	5,00	-
3193	308 443,41	2 218 634,71	Картометрический метод	5,00	-
3194	308 448,01	2 218 638,06	Картометрический метод	5,00	-
3195	308 444,25	2 218 654,81	Картометрический метод	5,00	-
3196	308 443,72	2 218 656,97	Картометрический метод	5,00	-
3197	308 436,16	2 218 682,60	Картометрический метод	5,00	-
3198	308 439,33	2 218 683,74	Картометрический метод	5,00	-
3199	308 430,38	2 218 715,67	Картометрический метод	5,00	-
3200	308 430,06	2 218 716,00	Картометрический метод	5,00	-
3201	308 379,44	2 218 705,04	Картометрический метод	5,00	-
3202	308 389,24	2 218 730,32	Картометрический метод	5,00	-
3203	308 408,52	2 218 784,01	Картометрический метод	5,00	-
3204	308 410,92	2 218 792,61	Картометрический метод	5,00	-
3205	308 467,16	2 218 810,42	Картометрический метод	5,00	-
3206	308 465,27	2 218 817,83	Картометрический метод	5,00	-
3207	308 467,11	2 218 818,49	Картометрический метод	5,00	-
3208	308 465,69	2 218 824,68	Картометрический метод	5,00	-
3209	308 467,77	2 218 825,35	Картометрический метод	5,00	-
3210	308 462,61	2 218 847,25	Картометрический метод	5,00	-
3211	308 463,65	2 218 847,40	Картометрический метод	5,00	-
3212	308 462,58	2 218 851,41	Картометрический метод	5,00	-
3213	308 464,45	2 218 851,96	Картометрический метод	5,00	-
3214	308 458,12	2 218 881,38	Картометрический метод	5,00	-
3215	308 453,12	2 218 880,01	Картометрический метод	5,00	-
3216	308 449,20	2 218 895,07	Картометрический метод	5,00	-
3217	308 483,12	2 218 907,95	Картометрический метод	5,00	-
3218	308 477,55	2 218 924,23	Картометрический метод	5,00	-
3219	308 030,16	2 218 775,12	Картометрический метод	5,00	-
3220	308 029,17	2 218 774,79	Картометрический метод	5,00	-
3221	307 887,27	2 218 735,71	Картометрический метод	5,00	-
3222	307 630,05	2 218 664,40	Картометрический метод	5,00	-
3223	307 573,06	2 218 649,53	Картометрический метод	5,00	-
3224	307 519,51	2 218 635,57	Картометрический метод	5,00	-
3225	307 456,66	2 218 619,21	Картометрический метод	5,00	-
3226	307 455,33	2 218 618,84	Картометрический метод	5,00	-

Раздел 2

Сведения о местоположении границ объекта

1	2	3	4	5	6
3227	307 420,72	2 218 696,18	Картометрический метод	5,00	-
3228	307 280,90	2 218 641,90	Картометрический метод	5,00	-
3229	307 252,75	2 218 631,66	Картометрический метод	5,00	-
3230	307 233,13	2 218 625,02	Картометрический метод	5,00	-
3231	307 217,49	2 218 619,45	Картометрический метод	5,00	-
3232	307 226,81	2 218 591,65	Картометрический метод	5,00	-
3233	307 257,10	2 218 497,57	Картометрический метод	5,00	-
3234	307 406,30	2 218 034,14	Картометрический метод	5,00	-
3235	307 598,01	2 218 096,93	Картометрический метод	5,00	-
3236	307 601,28	2 218 062,93	Картометрический метод	5,00	-
3237	307 604,70	2 217 963,41	Картометрический метод	5,00	-
3238	307 597,24	2 217 817,64	Картометрический метод	5,00	-
3239	307 815,96	2 217 761,81	Картометрический метод	5,00	-
3240	307 826,01	2 217 964,96	Картометрический метод	5,00	-
3241	308 030,19	2 217 966,20	Картометрический метод	5,00	-
3242	308 028,39	2 217 883,79	Картометрический метод	5,00	-
3243	308 020,90	2 217 800,54	Картометрический метод	5,00	-
3244	308 005,64	2 217 716,52	Картометрический метод	5,00	-
3245	307 970,64	2 217 582,66	Картометрический метод	5,00	-
3246	308 071,28	2 217 556,82	Картометрический метод	5,00	-
3247	308 090,53	2 217 570,51	Картометрический метод	5,00	-
3248	308 122,28	2 217 593,81	Картометрический метод	5,00	-
3249	308 136,86	2 217 589,99	Картометрический метод	5,00	-
3250	308 143,30	2 217 611,17	Картометрический метод	5,00	-
3251	308 150,45	2 217 629,31	Картометрический метод	5,00	-
3252	308 165,40	2 217 639,91	Картометрический метод	5,00	-
3253	308 189,87	2 217 656,90	Картометрический метод	5,00	-
3254	308 199,15	2 217 663,01	Картометрический метод	5,00	-
3255	308 236,41	2 217 653,77	Картометрический метод	5,00	-
3256	308 259,88	2 217 647,96	Картометрический метод	5,00	-
3257	308 270,75	2 217 723,91	Картометрический метод	5,00	-
3258	308 289,68	2 217 833,88	Картометрический метод	5,00	-
3259	308 303,38	2 217 953,09	Картометрический метод	5,00	-
3260	308 307,71	2 217 953,13	Картометрический метод	5,00	-
3261	308 309,16	2 217 960,06	Картометрический метод	5,00	-
3262	308 312,61	2 217 961,70	Картометрический метод	5,00	-
3263	308 329,81	2 217 961,95	Картометрический метод	5,00	-
3264	308 447,63	2 217 963,66	Картометрический метод	5,00	-
3265	308 446,28	2 218 001,43	Картометрический метод	5,00	-
3148	308 447,86	2 218 068,39	Картометрический метод	5,00	-
62					
3266	306 122,35	2 219 678,91	Картометрический метод	5,00	-
3267	306 119,61	2 219 680,25	Картометрический метод	5,00	-
3268	306 116,63	2 219 721,35	Картометрический метод	5,00	-
3269	306 124,80	2 219 761,79	Картометрический метод	5,00	-
3270	306 128,42	2 219 785,03	Картометрический метод	5,00	-
3271	306 128,46	2 219 785,30	Картометрический метод	5,00	-
3272	306 137,65	2 219 832,95	Картометрический метод	5,00	-
3273	306 137,85	2 219 837,72	Картометрический метод	5,00	-
3274	306 134,97	2 219 855,01	Картометрический метод	5,00	-
3275	306 129,16	2 219 889,54	Картометрический метод	5,00	-
3276	306 126,23	2 219 906,78	Картометрический метод	5,00	-
3277	306 123,39	2 219 924,56	Картометрический метод	5,00	-
3278	306 116,19	2 219 961,81	Картометрический метод	5,00	-
3279	306 096,95	2 219 963,72	Картометрический метод	5,00	-

Раздел 2

Сведения о местоположении границ объекта

1	2	3	4	5	6
3280	306 059,34	2 220 008,63	Картометрический метод	5,00	-
3281	306 049,32	2 220 019,99	Картометрический метод	5,00	-
3282	306 037,46	2 220 034,08	Картометрический метод	5,00	-
3283	306 041,28	2 220 052,12	Картометрический метод	5,00	-
3284	305 890,37	2 220 236,46	Картометрический метод	5,00	-
3285	305 724,51	2 220 094,70	Картометрический метод	5,00	-
3286	305 718,01	2 220 088,22	Картометрический метод	5,00	-
3287	305 559,28	2 219 951,15	Картометрический метод	5,00	-
3288	305 580,28	2 219 925,95	Картометрический метод	5,00	-
3289	305 748,83	2 219 716,36	Картометрический метод	5,00	-
3290	305 753,63	2 219 710,48	Картометрический метод	5,00	-
3291	305 768,91	2 219 691,77	Картометрический метод	5,00	-
3292	305 905,05	2 219 509,42	Картометрический метод	5,00	-
3293	305 907,82	2 219 505,70	Картометрический метод	5,00	-
3294	305 916,86	2 219 511,30	Картометрический метод	5,00	-
3295	305 965,50	2 219 539,36	Картометрический метод	5,00	-
3296	305 986,75	2 219 552,87	Картометрический метод	5,00	-
3297	305 995,33	2 219 558,27	Картометрический метод	5,00	-
3298	306 011,60	2 219 540,45	Картометрический метод	5,00	-
3299	306 019,92	2 219 546,73	Картометрический метод	5,00	-
3300	306 080,45	2 219 592,02	Картометрический метод	5,00	-
3301	306 087,37	2 219 605,75	Картометрический метод	5,00	-
3266	306 122,35	2 219 678,91	Картометрический метод	5,00	-
63					
3302	306 124,02	2 221 302,08	Картометрический метод	5,00	-
3303	306 060,58	2 221 298,79	Картометрический метод	5,00	-
3304	306 060,16	2 221 300,18	Картометрический метод	5,00	-
3305	306 034,66	2 221 298,74	Картометрический метод	5,00	-
3306	306 012,97	2 221 298,23	Картометрический метод	5,00	-
3307	305 990,78	2 221 296,59	Картометрический метод	5,00	-
3308	305 972,25	2 221 294,77	Картометрический метод	5,00	-
3309	305 973,90	2 221 276,43	Картометрический метод	5,00	-
3310	305 974,14	2 221 271,17	Картометрический метод	5,00	-
3311	305 974,39	2 221 265,91	Картометрический метод	5,00	-
3312	305 974,42	2 221 264,12	Картометрический метод	5,00	-
3313	305 975,23	2 221 217,19	Картометрический метод	5,00	-
3314	306 134,34	2 221 255,81	Картометрический метод	5,00	-
3315	306 128,37	2 221 282,61	Картометрический метод	5,00	-
3316	306 127,55	2 221 286,27	Картометрический метод	5,00	-
3302	306 124,02	2 221 302,08	Картометрический метод	5,00	-
64					
3317	305 415,37	2 210 100,64	Картометрический метод	5,00	-
3318	305 417,57	2 210 104,30	Картометрический метод	5,00	-
3319	305 421,91	2 210 103,54	Картометрический метод	5,00	-
3320	305 422,29	2 210 104,15	Картометрический метод	5,00	-
3321	305 410,40	2 210 110,75	Картометрический метод	5,00	-
3322	305 408,62	2 210 105,00	Картометрический метод	5,00	-
3317	305 415,37	2 210 100,64	Картометрический метод	5,00	-
65					
3323	307 897,29	2 211 351,25	Картометрический метод	5,00	-
3444	307 832,91	2 211 323,01	Картометрический метод	5,00	-
3443	307 691,83	2 211 316,53	Картометрический метод	5,00	-
3442	307 679,21	2 211 336,56	Картометрический метод	5,00	-
3441	307 663,31	2 211 390,32	Картометрический метод	5,00	-
3440	307 663,31	2 211 390,34	Картометрический метод	5,00	-

Раздел 2

Сведения о местоположении границ объекта

1	2	3	4	5	6
3439	307 637,69	2 211 476,96	Картометрический метод	5,00	-
3438	307 637,67	2 211 477,02	Картометрический метод	5,00	-
3437	307 620,26	2 211 535,92	Картометрический метод	5,00	-
3436	307 612,98	2 211 630,35	Картометрический метод	5,00	-
3435	307 610,01	2 211 668,88	Картометрический метод	5,00	-
3434	307 607,48	2 211 701,65	Картометрический метод	5,00	-
3433	307 450,55	2 211 572,83	Картометрический метод	5,00	-
3432	307 249,64	2 211 419,77	Картометрический метод	5,00	-
3431	307 231,01	2 211 405,20	Картометрический метод	5,00	-
3430	307 103,95	2 211 305,83	Картометрический метод	5,00	-
3429	307 083,91	2 211 290,17	Картометрический метод	5,00	-
3428	307 051,87	2 211 265,11	Картометрический метод	5,00	-
3427	306 800,49	2 211 073,24	Картометрический метод	5,00	-
3426	306 726,41	2 211 189,47	Картометрический метод	5,00	-
3425	306 660,40	2 211 139,10	Картометрический метод	5,00	-
3424	306 564,89	2 211 066,21	Картометрический метод	5,00	-
3423	306 420,72	2 211 258,26	Картометрический метод	5,00	-
3422	306 592,33	2 211 402,30	Картометрический метод	5,00	-
3421	306 653,85	2 211 453,98	Картометрический метод	5,00	-
3420	306 660,39	2 211 444,86	Картометрический метод	5,00	-
3419	306 677,94	2 211 459,03	Картометрический метод	5,00	-
3418	306 671,85	2 211 467,03	Картометрический метод	5,00	-
3417	306 683,71	2 211 476,78	Картометрический метод	5,00	-
3416	306 689,87	2 211 469,05	Картометрический метод	5,00	-
3415	306 705,22	2 211 480,17	Картометрический метод	5,00	-
3414	306 719,62	2 211 491,36	Картометрический метод	5,00	-
3413	306 735,50	2 211 502,96	Картометрический метод	5,00	-
3412	306 750,23	2 211 514,06	Картометрический метод	5,00	-
3411	306 750,75	2 211 513,42	Картометрический метод	5,00	-
3410	306 765,26	2 211 524,98	Картометрический метод	5,00	-
3409	306 767,70	2 211 527,58	Картометрический метод	5,00	-
3408	306 782,99	2 211 540,05	Картометрический метод	5,00	-
3407	306 797,58	2 211 549,70	Картометрический метод	5,00	-
3406	306 799,34	2 211 551,04	Картометрический метод	5,00	-
3405	306 813,34	2 211 561,70	Картометрический метод	5,00	-
3404	306 816,81	2 211 564,34	Картометрический метод	5,00	-
3403	306 851,84	2 211 525,06	Картометрический метод	5,00	-
3402	306 850,21	2 211 523,79	Картометрический метод	5,00	-
3401	306 851,67	2 211 521,94	Картометрический метод	5,00	-
3400	306 870,97	2 211 497,20	Картометрический метод	5,00	-
3399	307 035,51	2 211 624,99	Картометрический метод	5,00	-
3398	307 074,94	2 211 655,24	Картометрический метод	5,00	-
3397	307 033,12	2 211 710,57	Картометрический метод	5,00	-
3396	306 989,47	2 211 768,24	Картометрический метод	5,00	-
3395	307 023,98	2 211 796,33	Картометрический метод	5,00	-
3394	307 028,26	2 211 799,35	Картометрический метод	5,00	-
3393	307 030,94	2 211 801,45	Картометрический метод	5,00	-
3392	307 038,19	2 211 807,12	Картометрический метод	5,00	-
3391	307 048,23	2 211 814,98	Картометрический метод	5,00	-
3390	307 051,11	2 211 817,15	Картометрический метод	5,00	-
3389	307 054,07	2 211 820,14	Картометрический метод	5,00	-
3388	307 061,21	2 211 825,44	Картометрический метод	5,00	-
3387	307 063,80	2 211 827,30	Картометрический метод	5,00	-
3386	307 066,25	2 211 829,09	Картометрический метод	5,00	-
3385	307 069,95	2 211 831,81	Картометрический метод	5,00	-

Раздел 2

Сведения о местоположении границ объекта

1	2	3	4	5	6
3384	307 073,78	2 211 835,11	Картометрический метод	5,00	-
3383	307 083,30	2 211 842,76	Картометрический метод	5,00	-
3382	307 100,12	2 211 856,48	Картометрический метод	5,00	-
3381	307 114,82	2 211 868,23	Картометрический метод	5,00	-
3380	307 129,64	2 211 879,48	Картометрический метод	5,00	-
3379	307 140,30	2 211 887,81	Картометрический метод	5,00	-
3378	307 151,67	2 211 897,45	Картометрический метод	5,00	-
3377	307 167,60	2 211 909,69	Картометрический метод	5,00	-
3376	307 179,35	2 211 919,10	Картометрический метод	5,00	-
3375	307 179,46	2 211 918,74	Картометрический метод	5,00	-
3374	307 191,29	2 211 928,09	Картометрический метод	5,00	-
3373	307 190,54	2 211 929,02	Картометрический метод	5,00	-
3372	307 203,48	2 211 940,04	Картометрический метод	5,00	-
3371	307 217,26	2 211 951,49	Картометрический метод	5,00	-
3370	307 241,47	2 211 970,53	Картометрический метод	5,00	-
3369	307 265,21	2 211 989,43	Картометрический метод	5,00	-
3368	307 313,38	2 212 026,75	Картометрический метод	5,00	-
3367	307 339,12	2 212 047,52	Картометрический метод	5,00	-
3366	307 359,97	2 212 063,79	Картометрический метод	5,00	-
3365	307 382,04	2 212 081,32	Картометрический метод	5,00	-
3364	307 401,59	2 212 097,25	Картометрический метод	5,00	-
3363	307 525,43	2 212 198,53	Картометрический метод	5,00	-
3362	307 510,32	2 212 223,19	Картометрический метод	5,00	-
3361	307 562,65	2 212 265,86	Картометрический метод	5,00	-
3360	307 562,60	2 212 268,97	Картометрический метод	5,00	-
3359	307 594,74	2 212 293,99	Картометрический метод	5,00	-
3358	307 640,37	2 212 279,75	Картометрический метод	5,00	-
3357	307 660,72	2 212 253,49	Картометрический метод	5,00	-
3356	307 675,64	2 212 232,99	Картометрический метод	5,00	-
3355	307 686,83	2 212 239,00	Картометрический метод	5,00	-
3354	307 702,17	2 212 246,98	Картометрический метод	5,00	-
3353	307 754,77	2 212 260,55	Картометрический метод	5,00	-
3352	307 756,11	2 212 255,46	Картометрический метод	5,00	-
3351	307 758,83	2 212 245,14	Картометрический метод	5,00	-
3350	307 762,47	2 212 226,72	Картометрический метод	5,00	-
3349	307 763,61	2 212 226,89	Картометрический метод	5,00	-
3348	307 767,07	2 212 210,70	Картометрический метод	5,00	-
3347	307 773,09	2 212 067,41	Картометрический метод	5,00	-
3346	307 773,48	2 212 055,82	Картометрический метод	5,00	-
3345	307 773,68	2 212 049,64	Картометрический метод	5,00	-
3344	307 774,85	2 212 022,20	Картометрический метод	5,00	-
3343	307 781,11	2 211 865,98	Картометрический метод	5,00	-
3342	307 797,41	2 211 865,67	Картометрический метод	5,00	-
3341	307 798,68	2 211 843,72	Картометрический метод	5,00	-
3340	307 788,17	2 211 843,40	Картометрический метод	5,00	-
3339	307 782,01	2 211 843,51	Картометрический метод	5,00	-
3338	307 783,22	2 211 813,38	Картометрический метод	5,00	-
3337	307 855,31	2 211 817,32	Картометрический метод	5,00	-
3336	307 869,68	2 211 753,26	Картометрический метод	5,00	-
3335	307 877,59	2 211 714,17	Картометрический метод	5,00	-
3334	307 846,82	2 211 707,19	Картометрический метод	5,00	-
3333	307 841,75	2 211 698,90	Картометрический метод	5,00	-
3332	307 843,40	2 211 690,67	Картометрический метод	5,00	-
3331	307 857,84	2 211 617,57	Картометрический метод	5,00	-
3330	307 846,31	2 211 614,62	Картометрический метод	5,00	-

Раздел 2

Сведения о местоположении границ объекта

1	2	3	4	5	6
3329	307 826,97	2 211 609,66	Картометрический метод	5,00	-
3328	307 820,61	2 211 608,03	Картометрический метод	5,00	-
3327	307 844,39	2 211 491,89	Картометрический метод	5,00	-
3326	307 839,10	2 211 490,20	Картометрический метод	5,00	-
3325	307 838,43	2 211 462,56	Картометрический метод	5,00	-
3324	307 878,45	2 211 382,91	Картометрический метод	5,00	-
3323	307 897,29	2 211 351,25	Картометрический метод	5,00	-
Вырез 1 из 1					
3445	307 473,46	2 211 861,51	Картометрический метод	5,00	-
3446	307 539,71	2 211 856,46	Картометрический метод	5,00	-
3447	307 538,47	2 211 820,33	Картометрический метод	5,00	-
3448	307 505,43	2 211 821,47	Картометрический метод	5,00	-
3449	307 502,90	2 211 786,36	Картометрический метод	5,00	-
3450	307 473,46	2 211 787,62	Картометрический метод	5,00	-
3451	307 482,51	2 211 753,74	Картометрический метод	5,00	-
3452	307 482,27	2 211 749,81	Картометрический метод	5,00	-
3453	307 422,85	2 211 723,57	Картометрический метод	5,00	-
3454	307 349,87	2 211 667,24	Картометрический метод	5,00	-
3455	307 304,52	2 211 726,10	Картометрический метод	5,00	-
3456	307 124,75	2 211 585,58	Картометрический метод	5,00	-
3457	307 093,79	2 211 624,81	Картометрический метод	5,00	-
3458	307 101,06	2 211 630,99	Картометрический метод	5,00	-
3459	307 113,43	2 211 641,49	Картометрический метод	5,00	-
3460	307 123,57	2 211 650,11	Картометрический метод	5,00	-
3461	307 147,15	2 211 668,10	Картометрический метод	5,00	-
3462	307 158,81	2 211 677,13	Картометрический метод	5,00	-
3463	307 163,64	2 211 680,85	Картометрический метод	5,00	-
3464	307 174,50	2 211 688,82	Картометрический метод	5,00	-
3465	307 221,80	2 211 724,38	Картометрический метод	5,00	-
3466	307 229,74	2 211 730,03	Картометрический метод	5,00	-
3467	307 238,70	2 211 736,39	Картометрический метод	5,00	-
3468	307 277,37	2 211 766,69	Картометрический метод	5,00	-
3469	307 278,70	2 211 767,68	Картометрический метод	5,00	-
3470	307 294,21	2 211 779,30	Картометрический метод	5,00	-
3471	307 309,17	2 211 790,77	Картометрический метод	5,00	-
3472	307 400,92	2 211 863,24	Картометрический метод	5,00	-
3473	307 412,29	2 211 870,66	Картометрический метод	5,00	-
3474	307 419,20	2 211 875,15	Картометрический метод	5,00	-
3475	307 433,03	2 211 887,35	Картометрический метод	5,00	-
3476	307 442,43	2 211 886,14	Картометрический метод	5,00	-
3477	307 441,67	2 211 863,94	Картометрический метод	5,00	-
3445	307 473,46	2 211 861,51	Картометрический метод	5,00	-
67					
3478	300 266,67	2 216 484,32	Картометрический метод	5,00	-
3479	300 234,88	2 216 699,10	Картометрический метод	5,00	-
3480	300 070,22	2 216 678,61	Картометрический метод	5,00	-
3481	300 079,69	2 216 618,53	Картометрический метод	5,00	-
3482	300 101,18	2 216 620,05	Картометрический метод	5,00	-
3483	300 103,45	2 216 606,09	Картометрический метод	5,00	-
3484	300 105,19	2 216 605,83	Картометрический метод	5,00	-
3485	300 105,45	2 216 604,45	Картометрический метод	5,00	-
3486	300 105,54	2 216 604,01	Картометрический метод	5,00	-
3487	300 111,49	2 216 604,91	Картометрический метод	5,00	-
3488	300 120,10	2 216 603,64	Картометрический метод	5,00	-
3489	300 126,42	2 216 602,71	Картометрический метод	5,00	-

Раздел 2

Сведения о местоположении границ объекта

1	2	3	4	5	6
3490	300 133,40	2 216 596,82	Картометрический метод	5,00	-
3491	300 185,22	2 216 584,14	Картометрический метод	5,00	-
3492	300 224,59	2 216 574,50	Картометрический метод	5,00	-
3493	300 227,52	2 216 573,79	Картометрический метод	5,00	-
3494	300 254,51	2 216 498,35	Картометрический метод	5,00	-
3495	300 256,49	2 216 492,82	Картометрический метод	5,00	-
3478	300 266,67	2 216 484,32	Картометрический метод	5,00	-
68					
3496	309 033,06	2 211 250,94	Картометрический метод	5,00	-
3588	309 034,08	2 211 281,08	Картометрический метод	5,00	-
3587	309 008,86	2 211 284,43	Картометрический метод	5,00	-
3586	309 028,05	2 211 348,69	Картометрический метод	5,00	-
3585	309 010,83	2 211 389,31	Картометрический метод	5,00	-
3584	309 030,08	2 211 491,00	Картометрический метод	5,00	-
3583	309 051,70	2 211 590,14	Картометрический метод	5,00	-
3582	308 990,52	2 211 615,81	Картометрический метод	5,00	-
3581	308 984,75	2 211 598,72	Картометрический метод	5,00	-
3580	308 961,92	2 211 530,36	Картометрический метод	5,00	-
3579	308 951,58	2 211 533,31	Картометрический метод	5,00	-
3578	308 894,25	2 211 549,69	Картометрический метод	5,00	-
3577	308 912,45	2 211 610,79	Картометрический метод	5,00	-
3576	308 914,57	2 211 617,88	Картометрический метод	5,00	-
3575	308 921,07	2 211 641,41	Картометрический метод	5,00	-
3574	308 770,73	2 211 689,84	Картометрический метод	5,00	-
3573	308 789,20	2 211 736,68	Картометрический метод	5,00	-
3572	308 835,33	2 211 765,55	Картометрический метод	5,00	-
3571	308 843,70	2 211 776,48	Картометрический метод	5,00	-
3570	308 838,64	2 211 779,93	Картометрический метод	5,00	-
3569	308 811,56	2 211 797,62	Картометрический метод	5,00	-
3568	308 788,12	2 211 815,39	Картометрический метод	5,00	-
3567	308 767,00	2 211 830,84	Картометрический метод	5,00	-
3566	308 755,89	2 211 838,97	Картометрический метод	5,00	-
3565	308 749,41	2 211 845,82	Картометрический метод	5,00	-
3564	308 721,52	2 211 875,31	Картометрический метод	5,00	-
3563	308 699,20	2 211 901,69	Картометрический метод	5,00	-
3562	308 670,25	2 211 939,02	Картометрический метод	5,00	-
3561	308 661,68	2 211 927,91	Картометрический метод	5,00	-
3560	308 626,29	2 212 121,69	Картометрический метод	5,00	-
3559	308 608,70	2 212 172,25	Картометрический метод	5,00	-
3558	308 594,62	2 212 203,38	Картометрический метод	5,00	-
3557	308 543,60	2 212 162,37	Картометрический метод	5,00	-
3556	308 522,18	2 212 141,64	Картометрический метод	5,00	-
3555	308 509,67	2 212 065,89	Картометрический метод	5,00	-
3554	308 519,89	2 211 959,80	Картометрический метод	5,00	-
3553	308 554,44	2 211 885,18	Картометрический метод	5,00	-
3552	308 718,74	2 211 424,07	Картометрический метод	5,00	-
3551	308 692,46	2 211 415,55	Картометрический метод	5,00	-
3550	308 573,19	2 211 402,38	Картометрический метод	5,00	-
3549	308 515,67	2 211 414,79	Картометрический метод	5,00	-
3548	308 345,88	2 211 889,45	Картометрический метод	5,00	-
3547	308 324,04	2 212 122,45	Картометрический метод	5,00	-
3546	308 350,49	2 212 125,27	Картометрический метод	5,00	-
3545	308 473,52	2 212 138,38	Картометрический метод	5,00	-
3544	308 402,35	2 212 236,50	Картометрический метод	5,00	-
3543	308 469,45	2 212 274,47	Картометрический метод	5,00	-

Раздел 2

Сведения о местоположении границ объекта

1	2	3	4	5	6
3542	308 600,39	2 212 348,60	Картометрический метод	5,00	-
3541	308 619,24	2 212 354,98	Картометрический метод	5,00	-
3540	308 648,88	2 212 295,35	Картометрический метод	5,00	-
3539	308 661,72	2 212 251,94	Картометрический метод	5,00	-
3538	308 688,76	2 212 215,83	Картометрический метод	5,00	-
3537	308 812,43	2 212 049,97	Картометрический метод	5,00	-
3536	308 864,58	2 211 983,31	Картометрический метод	5,00	-
3535	309 347,52	2 211 603,97	Картометрический метод	5,00	-
3534	309 431,14	2 211 541,88	Картометрический метод	5,00	-
3533	309 643,86	2 211 381,81	Картометрический метод	5,00	-
3532	309 625,75	2 211 361,98	Картометрический метод	5,00	-
3531	309 601,71	2 211 339,60	Картометрический метод	5,00	-
3530	309 561,43	2 211 313,41	Картометрический метод	5,00	-
3529	309 542,35	2 211 303,19	Картометрический метод	5,00	-
3528	309 513,83	2 211 289,81	Картометрический метод	5,00	-
3527	309 502,45	2 211 278,60	Картометрический метод	5,00	-
3526	309 516,48	2 211 263,06	Картометрический метод	5,00	-
3525	309 480,82	2 211 223,82	Картометрический метод	5,00	-
3524	309 463,96	2 211 237,44	Картометрический метод	5,00	-
3523	309 460,88	2 211 240,25	Картометрический метод	5,00	-
3522	309 456,00	2 211 236,60	Картометрический метод	5,00	-
3521	309 436,91	2 211 250,03	Картометрический метод	5,00	-
3520	309 419,53	2 211 256,24	Картометрический метод	5,00	-
3519	309 414,40	2 211 257,83	Картометрический метод	5,00	-
3518	309 410,27	2 211 259,10	Картометрический метод	5,00	-
3517	309 397,74	2 211 264,07	Картометрический метод	5,00	-
3516	309 386,94	2 211 268,27	Картометрический метод	5,00	-
3515	309 368,49	2 211 265,08	Картометрический метод	5,00	-
3514	309 348,88	2 211 238,52	Картометрический метод	5,00	-
3513	309 339,99	2 211 225,76	Картометрический метод	5,00	-
3512	309 327,43	2 211 208,34	Картометрический метод	5,00	-
3511	309 315,87	2 211 192,99	Картометрический метод	5,00	-
3510	309 311,46	2 211 195,46	Картометрический метод	5,00	-
3509	309 299,05	2 211 174,06	Картометрический метод	5,00	-
3508	309 295,19	2 211 167,37	Картометрический метод	5,00	-
3507	309 274,21	2 211 172,97	Картометрический метод	5,00	-
3506	309 231,91	2 211 187,12	Картометрический метод	5,00	-
3505	309 227,47	2 211 188,60	Картометрический метод	5,00	-
3504	309 207,44	2 211 195,02	Картометрический метод	5,00	-
3503	309 207,38	2 211 194,89	Картометрический метод	5,00	-
3502	309 207,03	2 211 194,75	Картометрический метод	5,00	-
3501	309 206,68	2 211 194,91	Картометрический метод	5,00	-
3500	309 206,55	2 211 195,27	Картометрический метод	5,00	-
3499	309 206,56	2 211 195,30	Картометрический метод	5,00	-
3498	309 191,02	2 211 200,28	Картометрический метод	5,00	-
3497	309 055,07	2 211 243,88	Картометрический метод	5,00	-
3496	309 033,06	2 211 250,94	Картометрический метод	5,00	-
Вырез 1 из 1					
3589	308 938,64	2 211 687,36	Картометрический метод	5,00	-
3590	308 919,43	2 211 692,46	Картометрический метод	5,00	-
3591	308 914,11	2 211 696,36	Картометрический метод	5,00	-
3592	308 897,62	2 211 703,61	Картометрический метод	5,00	-
3593	308 903,66	2 211 722,84	Картометрический метод	5,00	-
3594	308 926,08	2 211 714,81	Картометрический метод	5,00	-
3595	308 928,51	2 211 719,44	Картометрический метод	5,00	-

Раздел 2

Сведения о местоположении границ объекта

1	2	3	4	5	6
3596	308 930,90	2 211 718,65	Картометрический метод	5,00	-
3597	308 946,51	2 211 713,52	Картометрический метод	5,00	-
3598	308 983,10	2 211 697,60	Картометрический метод	5,00	-
3599	308 981,71	2 211 693,57	Картометрический метод	5,00	-
3600	308 977,37	2 211 676,30	Картометрический метод	5,00	-
3601	308 956,21	2 211 681,88	Картометрический метод	5,00	-
3602	308 940,47	2 211 686,78	Картометрический метод	5,00	-
3589	308 938,64	2 211 687,36	Картометрический метод	5,00	-
70					
3603	300 231,72	2 217 194,99	Картометрический метод	5,00	-
3604	300 213,82	2 217 174,45	Картометрический метод	5,00	-
3605	300 165,98	2 217 119,54	Картометрический метод	5,00	-
3606	300 166,70	2 217 118,93	Картометрический метод	5,00	-
3607	300 148,13	2 217 097,00	Картометрический метод	5,00	-
3608	300 147,05	2 217 097,82	Картометрический метод	5,00	-
3609	300 129,38	2 217 077,54	Картометрический метод	5,00	-
3610	300 129,73	2 217 077,24	Картометрический метод	5,00	-
3611	300 107,57	2 217 050,29	Картометрический метод	5,00	-
3612	300 066,05	2 216 999,80	Картометрический метод	5,00	-
3613	300 030,48	2 216 958,04	Картометрический метод	5,00	-
3614	300 022,17	2 216 950,36	Картометрический метод	5,00	-
3615	300 221,48	2 216 777,87	Картометрический метод	5,00	-
3616	300 215,23	2 216 830,71	Картометрический метод	5,00	-
3617	300 237,89	2 216 858,11	Картометрический метод	5,00	-
3618	300 257,31	2 216 859,21	Картометрический метод	5,00	-
3619	300 349,78	2 216 976,46	Картометрический метод	5,00	-
3620	300 398,60	2 217 040,84	Картометрический метод	5,00	-
3621	300 456,83	2 217 107,27	Картометрический метод	5,00	-
3622	300 428,39	2 217 130,04	Картометрический метод	5,00	-
3623	300 425,25	2 217 125,64	Картометрический метод	5,00	-
3624	300 276,29	2 217 246,14	Картометрический метод	5,00	-
3625	300 237,06	2 217 201,12	Картометрический метод	5,00	-
3603	300 231,72	2 217 194,99	Картометрический метод	5,00	-
71					
3626	303 486,69	2 221 014,05	Картометрический метод	5,00	-
3753	303 468,94	2 221 034,01	Картометрический метод	5,00	-
3752	303 440,89	2 221 053,15	Картометрический метод	5,00	-
3751	303 422,28	2 221 061,16	Картометрический метод	5,00	-
3750	303 403,61	2 221 069,11	Картометрический метод	5,00	-
3749	303 372,16	2 221 082,45	Картометрический метод	5,00	-
3748	303 356,71	2 221 049,35	Картометрический метод	5,00	-
3747	303 350,39	2 221 035,67	Картометрический метод	5,00	-
3746	303 239,18	2 221 066,20	Картометрический метод	5,00	-
3745	303 163,59	2 221 081,57	Картометрический метод	5,00	-
3744	303 151,55	2 221 089,36	Картометрический метод	5,00	-
3743	303 130,41	2 221 083,67	Картометрический метод	5,00	-
3742	303 085,49	2 221 102,58	Картометрический метод	5,00	-
3741	303 088,88	2 221 169,47	Картометрический метод	5,00	-
3740	303 267,48	2 221 484,79	Картометрический метод	5,00	-
3739	303 303,50	2 221 567,43	Картометрический метод	5,00	-
3738	303 307,33	2 221 605,21	Картометрический метод	5,00	-
3737	303 299,87	2 221 610,06	Картометрический метод	5,00	-
3736	303 247,50	2 221 494,58	Картометрический метод	5,00	-
3735	303 122,21	2 221 304,91	Картометрический метод	5,00	-
3734	302 956,24	2 221 349,39	Картометрический метод	5,00	-

Раздел 2

Сведения о местоположении границ объекта

1	2	3	4	5	6
3733	302 943,29	2 221 360,70	Картометрический метод	5,00	-
3732	302 933,78	2 221 369,30	Картометрический метод	5,00	-
3731	302 914,66	2 221 388,24	Картометрический метод	5,00	-
3730	302 904,69	2 221 399,87	Картометрический метод	5,00	-
3729	302 890,46	2 221 413,48	Картометрический метод	5,00	-
3728	302 741,77	2 221 572,93	Картометрический метод	5,00	-
3727	302 685,24	2 221 641,68	Картометрический метод	5,00	-
3726	302 841,49	2 221 784,88	Картометрический метод	5,00	-
3725	302 995,22	2 221 972,66	Картометрический метод	5,00	-
3724	303 044,76	2 222 033,18	Картометрический метод	5,00	-
3723	303 052,46	2 222 028,93	Картометрический метод	5,00	-
3722	303 052,72	2 222 029,29	Картометрический метод	5,00	-
3721	303 079,39	2 222 016,29	Картометрический метод	5,00	-
3720	303 080,13	2 222 015,93	Картометрический метод	5,00	-
3719	303 079,34	2 222 014,86	Картометрический метод	5,00	-
3718	303 078,95	2 222 014,33	Картометрический метод	5,00	-
3717	303 079,32	2 222 014,13	Картометрический метод	5,00	-
3716	303 082,48	2 222 012,39	Картометрический метод	5,00	-
3715	303 100,30	2 222 003,78	Картометрический метод	5,00	-
3714	303 156,83	2 221 976,46	Картометрический метод	5,00	-
3713	303 178,73	2 221 965,87	Картометрический метод	5,00	-
3712	303 235,88	2 221 938,26	Картометрический метод	5,00	-
3711	303 256,45	2 221 928,31	Картометрический метод	5,00	-
3710	303 306,84	2 221 903,97	Картометрический метод	5,00	-
3709	303 326,21	2 221 894,61	Картометрический метод	5,00	-
3708	303 393,04	2 221 862,31	Картометрический метод	5,00	-
3707	303 402,76	2 221 857,61	Картометрический метод	5,00	-
3706	303 473,02	2 221 823,65	Картометрический метод	5,00	-
3705	303 486,97	2 221 816,92	Картометрический метод	5,00	-
3704	303 508,18	2 221 806,66	Картометрический метод	5,00	-
3703	303 507,89	2 221 802,96	Картометрический метод	5,00	-
3702	303 505,87	2 221 777,07	Картометрический метод	5,00	-
3701	303 583,77	2 221 770,60	Картометрический метод	5,00	-
3700	303 631,72	2 221 766,62	Картометрический метод	5,00	-
3699	303 623,92	2 221 747,86	Картометрический метод	5,00	-
3698	303 565,90	2 221 608,45	Картометрический метод	5,00	-
3697	303 545,20	2 221 558,75	Картометрический метод	5,00	-
3696	303 606,61	2 221 535,13	Картометрический метод	5,00	-
3695	303 625,49	2 221 527,88	Картометрический метод	5,00	-
3694	303 626,64	2 221 527,66	Картометрический метод	5,00	-
3693	303 649,20	2 221 518,98	Картометрический метод	5,00	-
3692	303 671,76	2 221 510,32	Картометрический метод	5,00	-
3691	303 695,27	2 221 501,27	Картометрический метод	5,00	-
3690	303 709,91	2 221 495,65	Картометрический метод	5,00	-
3689	303 719,05	2 221 492,24	Картометрический метод	5,00	-
3688	303 962,34	2 221 401,53	Картометрический метод	5,00	-
3687	303 965,92	2 221 400,19	Картометрический метод	5,00	-
3686	303 967,13	2 221 399,74	Картометрический метод	5,00	-
3685	303 963,43	2 221 387,41	Картометрический метод	5,00	-
3684	303 929,32	2 221 327,02	Картометрический метод	5,00	-
3683	303 940,98	2 221 234,60	Картометрический метод	5,00	-
3682	303 957,88	2 221 100,55	Картометрический метод	5,00	-
3681	303 969,22	2 221 026,01	Картометрический метод	5,00	-
3680	303 970,84	2 221 015,34	Картометрический метод	5,00	-
3679	303 987,12	2 220 908,75	Картометрический метод	5,00	-

Раздел 2

Сведения о местоположении границ объекта

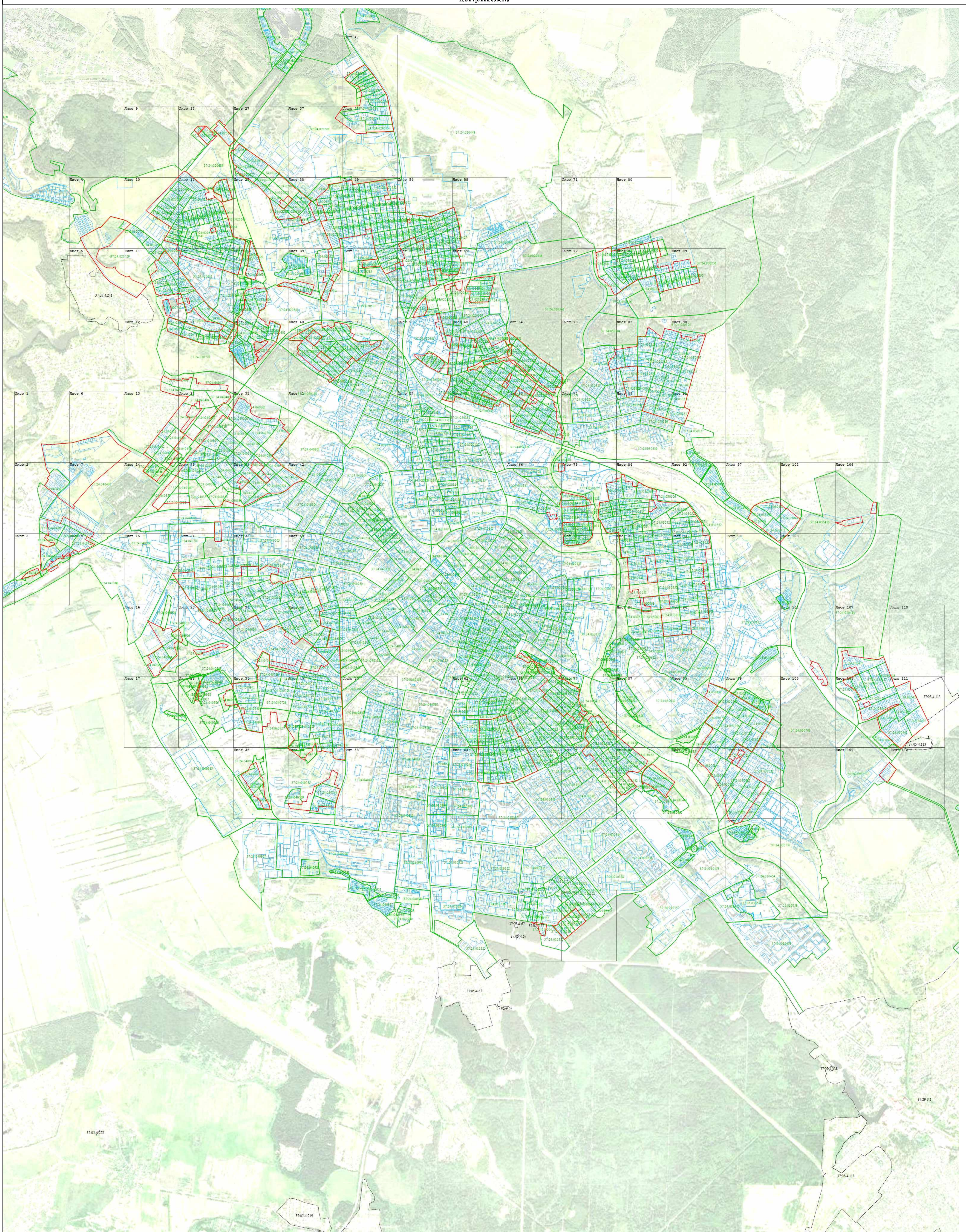
1	2	3	4	5	6
3678	304 007,33	2 220 903,96	Картометрический метод	5,00	-
3677	304 027,58	2 220 899,17	Картометрический метод	5,00	-
3676	304 062,66	2 220 890,81	Картометрический метод	5,00	-
3675	304 043,56	2 220 814,32	Картометрический метод	5,00	-
3674	303 967,06	2 220 832,86	Картометрический метод	5,00	-
3673	303 945,36	2 220 843,16	Картометрический метод	5,00	-
3672	303 937,44	2 220 822,65	Картометрический метод	5,00	-
3671	303 842,01	2 220 821,55	Картометрический метод	5,00	-
3670	303 840,46	2 220 821,42	Картометрический метод	5,00	-
3669	303 774,11	2 220 816,02	Картометрический метод	5,00	-
3668	303 784,29	2 220 840,80	Картометрический метод	5,00	-
3667	303 788,66	2 220 851,43	Картометрический метод	5,00	-
3666	303 796,96	2 220 872,34	Картометрический метод	5,00	-
3665	303 807,60	2 220 899,18	Картометрический метод	5,00	-
3664	303 818,66	2 220 927,04	Картометрический метод	5,00	-
3663	303 821,93	2 220 935,56	Картометрический метод	5,00	-
3662	303 803,97	2 220 944,24	Картометрический метод	5,00	-
3661	303 804,61	2 220 949,96	Картометрический метод	5,00	-
3660	303 806,10	2 220 953,26	Картометрический метод	5,00	-
3659	303 808,36	2 220 958,32	Картометрический метод	5,00	-
3658	303 811,42	2 220 968,16	Картометрический метод	5,00	-
3657	303 817,00	2 220 982,90	Картометрический метод	5,00	-
3656	303 826,21	2 221 007,21	Картометрический метод	5,00	-
3655	303 826,76	2 221 008,66	Картометрический метод	5,00	-
3654	303 829,17	2 221 013,20	Картометрический метод	5,00	-
3653	303 738,11	2 221 054,60	Картометрический метод	5,00	-
3652	303 711,56	2 220 988,04	Картометрический метод	5,00	-
3651	303 704,14	2 220 990,99	Картометрический метод	5,00	-
3650	303 698,14	2 220 981,05	Картометрический метод	5,00	-
3649	303 677,32	2 220 932,50	Картометрический метод	5,00	-
3648	303 678,54	2 220 931,96	Картометрический метод	5,00	-
3647	303 679,34	2 220 926,72	Картометрический метод	5,00	-
3646	303 665,02	2 220 891,92	Картометрический метод	5,00	-
3645	303 643,87	2 220 836,24	Картометрический метод	5,00	-
3644	303 635,45	2 220 839,29	Картометрический метод	5,00	-
3643	303 630,90	2 220 827,35	Картометрический метод	5,00	-
3642	303 583,45	2 220 865,33	Картометрический метод	5,00	-
3641	303 567,77	2 220 872,89	Картометрический метод	5,00	-
3640	303 575,56	2 220 886,73	Картометрический метод	5,00	-
3639	303 575,81	2 220 887,30	Картометрический метод	5,00	-
3638	303 576,63	2 220 889,12	Картометрический метод	5,00	-
3637	303 582,47	2 220 900,57	Картометрический метод	5,00	-
3636	303 570,45	2 220 905,82	Картометрический метод	5,00	-
3635	303 559,74	2 220 911,67	Картометрический метод	5,00	-
3634	303 558,98	2 220 920,39	Картометрический метод	5,00	-
3633	303 562,18	2 220 925,88	Картометрический метод	5,00	-
3632	303 540,44	2 220 938,88	Картометрический метод	5,00	-
3631	303 544,79	2 220 948,70	Картометрический метод	5,00	-
3630	303 504,00	2 220 994,58	Картометрический метод	5,00	-
3629	303 509,51	2 221 005,52	Картометрический метод	5,00	-
3628	303 503,28	2 221 008,59	Картометрический метод	5,00	-
3627	303 487,28	2 221 015,33	Картометрический метод	5,00	-
3626	303 486,69	2 221 014,05	Картометрический метод	5,00	-
Вырез 1 из 1					
3754	303 273,00	2 221 133,04	Картометрический метод	5,00	-

Раздел 2

Сведения о местоположении границ объекта









1	2	3	4	5	6
3755	303 261,62	2 221 137,85	Картометрический метод	5,00	-
3756	303 295,57	2 221 216,72	Картометрический метод	5,00	-
3757	303 304,12	2 221 212,87	Картометрический метод	5,00	-
3758	303 326,88	2 221 202,61	Картометрический метод	5,00	-
3759	303 329,29	2 221 201,39	Картометрический метод	5,00	-
3760	303 332,81	2 221 199,61	Картометрический метод	5,00	-
3761	303 339,55	2 221 196,19	Картометрический метод	5,00	-
3762	303 346,95	2 221 192,43	Картометрический метод	5,00	-
3763	303 313,74	2 221 115,96	Картометрический метод	5,00	-
3764	303 308,97	2 221 117,93	Картометрический метод	5,00	-
3754	303 273,00	2 221 133,04	Картометрический метод	5,00	-
73					
3765	302 474,79	2 218 172,91	Картометрический метод	5,00	-
3766	302 218,83	2 218 487,01	Картометрический метод	5,00	-
3767	302 183,45	2 218 462,91	Картометрический метод	5,00	-
3768	302 158,08	2 218 445,64	Картометрический метод	5,00	-
3769	302 154,93	2 218 443,37	Картометрический метод	5,00	-
3770	302 154,42	2 218 442,72	Картометрический метод	5,00	-
3771	302 114,81	2 218 415,57	Картометрический метод	5,00	-
3772	302 108,26	2 218 423,99	Картометрический метод	5,00	-
3773	302 093,97	2 218 410,66	Картометрический метод	5,00	-
3774	302 092,46	2 218 409,23	Картометрический метод	5,00	-
3775	302 086,31	2 218 404,04	Картометрический метод	5,00	-
3776	302 049,62	2 218 372,91	Картометрический метод	5,00	-
3777	302 044,43	2 218 367,37	Картометрический метод	5,00	-
3778	302 019,05	2 218 386,49	Картометрический метод	5,00	-
3779	302 003,28	2 218 366,62	Картометрический метод	5,00	-
3780	302 025,73	2 218 348,25	Картометрический метод	5,00	-
3781	302 037,21	2 218 333,98	Картометрический метод	5,00	-
3782	302 049,37	2 218 318,40	Картометрический метод	5,00	-
3783	302 063,33	2 218 300,90	Картометрический метод	5,00	-
3784	302 065,95	2 218 297,71	Картометрический метод	5,00	-
3785	302 076,90	2 218 284,32	Картометрический метод	5,00	-
3786	302 091,95	2 218 265,48	Картометрический метод	5,00	-
3787	302 104,74	2 218 248,30	Картометрический метод	5,00	-
3788	302 118,23	2 218 230,60	Картометрический метод	5,00	-
3789	302 121,14	2 218 226,75	Картометрический метод	5,00	-
3790	302 116,75	2 218 223,76	Картометрический метод	5,00	-
3791	302 109,95	2 218 219,23	Картометрический метод	5,00	-
3792	302 111,53	2 218 217,18	Картометрический метод	5,00	-
3793	302 122,65	2 218 202,54	Картометрический метод	5,00	-
3794	302 126,54	2 218 197,41	Картометрический метод	5,00	-
3795	302 134,91	2 218 186,39	Картометрический метод	5,00	-
3796	302 137,15	2 218 183,44	Картометрический метод	5,00	-
3797	302 144,19	2 218 174,19	Картометрический метод	5,00	-
3798	302 148,45	2 218 168,55	Картометрический метод	5,00	-
3799	302 150,30	2 218 166,14	Картометрический метод	5,00	-
3800	302 161,30	2 218 151,66	Картометрический метод	5,00	-
3801	302 165,87	2 218 145,62	Картометрический метод	5,00	-
3802	302 176,68	2 218 131,39	Картометрический метод	5,00	-
3803	302 179,40	2 218 127,81	Картометрический метод	5,00	-
3804	302 180,71	2 218 128,59	Картометрический метод	5,00	-
3805	302 182,78	2 218 123,26	Картометрический метод	5,00	-
3806	302 187,23	2 218 111,76	Картометрический метод	5,00	-
3807	302 191,33	2 218 101,20	Картометрический метод	5,00	-

Раздел 4
План границ объекта




Масштаб 1:17 000

Используемые условные знаки и обозначения:

-  - Границы объекта
-  - Характерная точка объекта
-  - Границы населенного пункта, сведения о которой внесены в ЕГРН
-  - Номер границы населенного пункта, муниципального образования, сведения о которой внесены в ЕГРН
-  - Границы кадастрового квартала, сведения о которой внесены в ЕГРН
-  - Номер кадастрового квартала
-  - Границы земельного участка, сведения о которой внесены в ЕГРН
-  - Номер земельного участка, сведения о котором внесены в ЕГРН

Подпись: _____ Дата « 13 » сентября 20 22 г.

Место для оттиска печати (при наличии) лица, составившего описание местоположения границ объекта






Масштаб 1:1 000

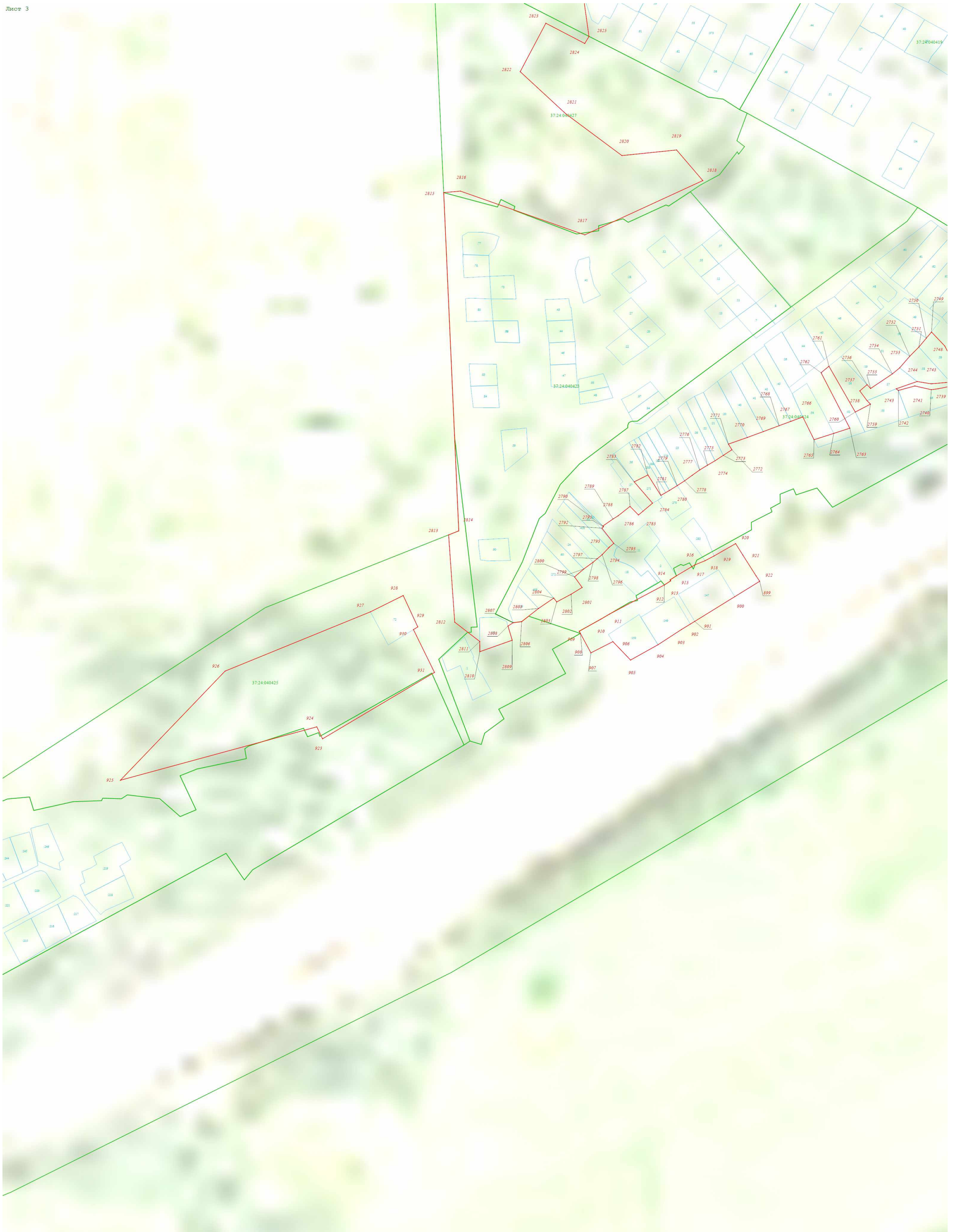
Используемые условные знаки и обозначения:

- Граница объекта
- Характерная точка объекта
- Граница населенного пункта, сведения о которой внесены в ЕГРН
- Номер границы населенного пункта, муниципального образования, сведения о которой внесены в ЕГРН
- Граница кадастрового квартала, сведения о которой внесены в ЕГРН
- Номер кадастрового квартала
- Граница земельного участка, сведения о которой внесены в ЕГРН
- Номер земельного участка, сведения о котором внесены в ЕГРН

Подпись _____ Дата « 13 » сентября 20 22 г.

Место для подписи и печати (при наличии) лица, составившего описание местоположения границ объекта





Масштаб 1:1 000

Используемые условные знаки и обозначения:

- Граница объекта
- Характерная точка объекта
- Граница населенного пункта, сведения о которой внесены в ЕГРН
- Номер границы населенного пункта, муниципального образования, сведения о которой внесены в ЕГРН
- Граница кадастрового квартала, сведения о которой внесены в ЕГРН
- Номер кадастрового квартала
- Граница земельного участка, сведения о которой внесены в ЕГРН
- Номер земельного участка, сведения о котором внесены в ЕГРН

Подпись: _____ Дата « 13 » сентября 20 22 г.









Место для оттиска печати (при наличии) лица, составившего описание местоположения границ объекта





Масштаб 1:1 000

Используемые условные знаки и обозначения:

-  - Граница объекта
-  - Характерная точка объекта
-  - Граница населенного пункта, сведения о которой внесены в ЕГРН
-  - Номер границ населенного пункта, муниципального образования, сведения о которой внесены в ЕГРН
-  - Граница кадастрового квартала, сведения о которой внесены в ЕГРН
-  - Номер кадастрового квартала
-  - Граница земельного участка, сведения о которой внесены в ЕГРН
-  - Номер земельного участка, сведения о котором внесены в ЕГРН

Подпись _____ Дата « 13 » сентября 20 22 г.









Место для оттиска печати (при наличии) лица, составившего описание местоположения границ объекта





Масштаб 1:1 000

Используемые условные знаки и обозначения:

-  - Граница объекта
-  - Характерная точка объекта
-  - Граница населенного пункта, сведения о которой внесены в ЕГРН
-  - Номер границ населенного пункта, муниципального образования, сведения о которой внесены в ЕГРН
-  - Граница кадастрового квартала, сведения о которой внесены в ЕГРН
-  - Номер кадастрового квартала
-  - Граница земельного участка, сведения о которой внесены в ЕГРН
-  - Номер земельного участка, сведения о котором внесены в ЕГРН

Подпись _____ Дата « 13 » сентября 20 22 г.

Место для отбора печати (подпись) лица, составившего описание местоположения границ объекта





Масштаб 1:1 000

Используемые условные знаки и обозначения:

- Граница объекта
- Характерная точка объекта
- Граница населенного пункта, сведения о которой внесены в ЕГРН
- Номер границы населенного пункта, муниципального образования, сведения о которой внесены в ЕГРН
- Граница кадастрового квартала, сведения о которой внесены в ЕГРН

37:04-040124 - Кадастровый номер квартала

37:04-040124/001/001/001 - Кадастровый номер участка, сведения о которой внесены в ЕГРН

37:04-040124/001/001/001/001 - Кадастровый номер участка, сведения о котором внесены в ЕГРН

Подпись _____ Дата « 13 » сентября 20 22 г.

Место для печати (при наличии) лица, составившего описание местоположения границ объекта





Масштаб 1:1 000

Используемые условные знаки и обозначения:

- Граница объекта
- Характерная точка объекта
- Граница населенного пункта, сведения о которой внесены в ЕГРН
- Номер границ населенного пункта, муниципального образования, сведения о которой внесены в ЕГРН
- Граница кадастрового квартала, сведения о которой внесены в ЕГРН
- Номер кадастрового квартала
- Граница земельного участка, сведения о которой внесены в ЕГРН
- Номер земельного участка, сведения о котором внесены в ЕГРН

Подпись: _____ Дата « 13 » сентября 20 22 г.

Место: _____ (область печати (при наличии) лица, составившего описание местоположения границ объекта)





Масштаб 1:1 000

Используемые условные знаки и обозначения:

- Граница объекта
- Характерная точка объекта
- Граница населенного пункта, сведения о которой внесены в ЕГРН
- Номер границы населенного пункта, муниципального образования, сведения о которой внесены в ЕГРН
- Граница кадастрового квартала, сведения о которой внесены в ЕГРН

37.24.040112 - Номер кадастрового квартала
37.24.040112 - Номер кадастрового квартала, сведения о которой внесены в ЕГРН
37.05-4.67 - Номер земельного участка, сведения о котором внесены в ЕГРН

Подпись _____ Дата « 13 » сентября 20 22 г.

Место составления плана (при наличии) лица, составившего описание местоположения границ объекта





Масштаб 1:1 000

Используемые условные знаки и обозначения:

- Граница объекта
- Характерная точка объекта
- Граница населенного пункта, сведения о которой внесены в ЕГРН
- Номер границы населенного пункта, муниципального образования, сведения о которой внесены в ЕГРН
- Граница кадастрового квартала, сведения о которой внесены в ЕГРН
- Номер кадастрового квартала
- Номер земельного участка, сведения о котором внесены в ЕГРН
- Номер земельного участка, сведения о котором внесены в ЕГРН

Подпись _____ Дата « 13 » сентября 20 22 г.

Место для оттиска печати (при наличии) лица, составившего описание местоположения границ объекта





Масштаб 1:1 000

Используемые условные знаки и обозначения:

- Граница объекта
- Характерная точка объекта
- Граница населенного пункта, сведения о которой внесены в ЕГРН
- Номер границы населенного пункта, муниципального образования, сведения о которой внесены в ЕГРН
- Граница кадастрового квартала, сведения о которой внесены в ЕГРН
- Номер кадастрового квартала
- Граница земельного участка, сведения о которой внесены в ЕГРН
- Номер земельного участка, сведения о котором внесены в ЕГРН

Подпись: _____ Дата « 13 » сентября 20 22 г.

Место для оттиска печати (при наличии) лица, составившего описание местоположения границ объекта






Масштаб 1:1 000

Используемые условные знаки и обозначения:

- Граница объекта
- Характерная точка объекта
- Граница населенного пункта, сведения о которой внесены в ЕГРН
- Номер границ населенного пункта, муниципального образования, сведения о которой внесены в ЕГРН
- Граница кадастрового квартала, сведения о которой внесены в ЕГРН
- Номер кадастрового квартала
- Номер земельного участка, сведения о которой внесены в ЕГРН
- Номер земельного участка, сведения о котором внесены в ЕГРН

Подпись _____ Дата « 13 » сентября 20 22 г.









Место для отбора печати (при наличии) лица, составившего описание местоположения границ объекта






Масштаб 1:1 000

Используемые условные знаки и обозначения:

-  - Граница объекта
-  - Характерная точка объекта
-  - Граница населенного пункта, сведения о которой внесены в ЕГРН
-  - Номер границы населенного пункта, муниципального образования, сведения о которой внесены в ЕГРН
-  - Граница кадастрового квартала, сведения о которой внесены в ЕГРН
-  - Номер кадастрового квартала
-  - Граница земельного участка, сведения о которой внесены в ЕГРН
-  - Номер земельного участка, сведения о котором внесены в ЕГРН

Подпись: _____ Дата « 13 » сентября 20 22 г.

Место (подписки печати) (подпись) лица, составившего описание местоположения границ объекта






Масштаб 1:1 000

Используемые условные знаки и обозначения:

- Граница объекта
- Характерная точка объекта
- Граница населенного пункта, сведения о которой внесены в ЕГРН
- Номер границы населенного пункта, муниципального образования, сведения о которой внесены в ЕГРН
- Граница кадастрового квартала, сведения о которой внесены в ЕГРН
- Номер кадастрового квартала
- Граница земельного участка, сведения о которой внесены в ЕГРН
- Номер земельного участка, сведения о котором внесены в ЕГРН

Подпись _____ Дата « 13 » сентября 20 22 г.

Место для отбора печати (при наличии) лица, составившего описание местоположения границ объекта





Масштаб 1:1 000

Используемые условные знаки и обозначения:

- Граница объекта
- Характерная точка объекта
- Граница населенного пункта, сведения о которой внесены в ЕГРН
- 37:05:4:67 - Номер границы населенного пункта, муниципального образования, сведения о которой внесены в ЕГРН
- Граница кадастрового квартала, сведения о которой внесены в ЕГРН
- 37:24:040125 - Номер кадастрового квартала
- Граница земельного участка, сведения о которой внесены в ЕГРН
- 200 - Номер земельного участка, сведения о котором внесены в ЕГРН

Подпись _____ Дата « 13 » сентября 20 22 г.

Место для оттиска печати (при наличии) лица, составившего описание местоположения границ объекта





Масштаб 1:1 000

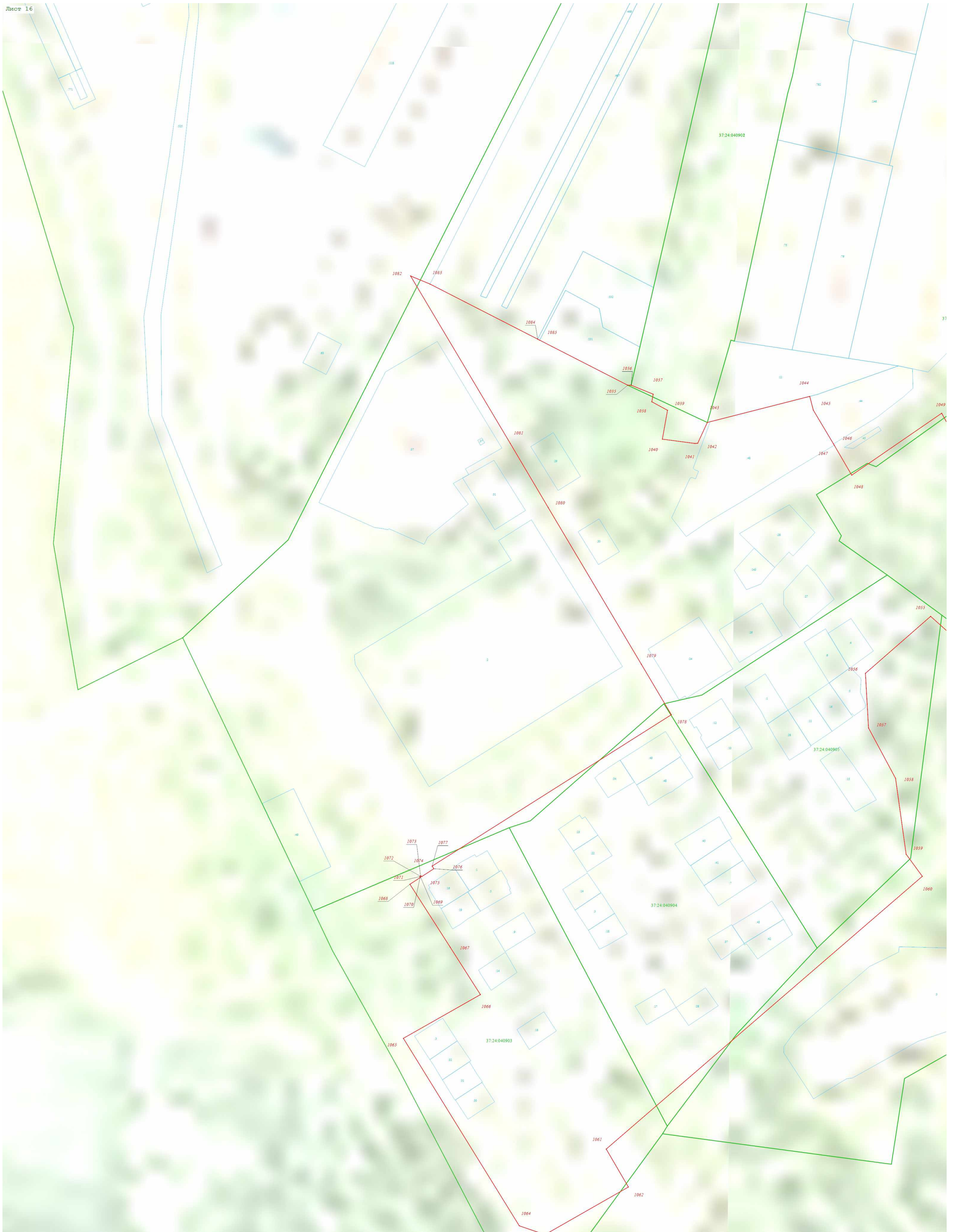
Используемые условные знаки и обозначения:

- Граница объекта
- Характерная точка объекта
- Граница населенного пункта, сведения о которой внесены в ЕГРН
- Номер границ населенного пункта, муниципального образования, сведения о которой внесены в ЕГРН
- Граница кадастрового квартала, сведения о которой внесены в ЕГРН
- Номер кадастрового квартала
- Границы земельного участка, сведения о которой внесены в ЕГРН
- Номер земельного участка, сведения о котором внесены в ЕГРН

Подпись _____ Дата « 13 » сентября 20 22 г.









Место для поднесения (присвоения) лица, составившего описание местоположения границ объекта






Масштаб 1:1 000

Используемые условные знаки и обозначения:

-  - Граница объекта
-  - Характерная точка объекта
-  - Граница населенного пункта, сведения о которой внесены в ЕГРН
-  - Номер границы населенного пункта, муниципального образования, сведения о которой внесены в ЕГРН
-  - Граница кадастрового квартала, сведения о которой внесены в ЕГРН
-  - Номер кадастрового квартала
-  - Граница земельного участка, сведения о которой внесены в ЕГРН
-  - Номер земельного участка, сведения о котором внесены в ЕГРН

Подпись _____ Дата « 13 » сентября 20 22 г.

Место для печати (при наличии) лица, составившего описание местоположения границ объекта






Масштаб 1:1 000

Используемые условные знаки и обозначения:

- Граница объекта
- Характерная точка объекта
- Граница населенного пункта, сведения о которой внесены в ЕГРН
- Номер границ населенного пункта, муниципального образования, сведения о которой внесены в ЕГРН
- Граница кадастрового квартала, сведения о которой внесены в ЕГРН
- Номер кадастрового квартала
- Номер земельного участка, сведения о котором внесены в ЕГРН

Подпись _____ Дата « 13 » сентября 20 22 г.









Место для отбора печати (при наличии) лица, составившего описание местоположения границ объекта





Масштаб 1:1 000

Используемые условные знаки и обозначения:

-  - Граница объекта
-  - Характерная точка объекта
-  - Граница населенного пункта, сведения о которой внесены в ЕГРН
-  - Номер границ населенного пункта, муниципального образования, сведения о которой внесены в ЕГРН
-  - Граница кадастрового квартала, сведения о которой внесены в ЕГРН
-  - Номер кадастрового квартала
-  - Граница земельного участка, сведения о которой внесены в ЕГРН
-  - Номер земельного участка, сведения о котором внесены в ЕГРН

Подпись _____ Дата « 13 » сентября 20 22 г.

Место для оттиска печати (при наличии) лица, составившего описание местоположения границ объекта






Масштаб 1:1 000

Используемые условные знаки и обозначения:

- Граница объекта
- Характерная точка объекта
- Граница населенного пункта, сведения о которой внесены в ЕГРН
- Номер границы населенного пункта, муниципального образования, сведения о которой внесены в ЕГРН
- Граница кадастрового квартала, сведения о которой внесены в ЕГРН
- Номер кадастрового квартала
- Границы населенного пункта, сведения о которой внесены в ЕГРН
- Номер земельного участка, сведения о котором внесены в ЕГРН

Подпись: _____ Дата « 13 » сентября 20 22 г.
Место для оттиска печати (при наличии) лица, составившего описание местоположения границ объекта






Масштаб 1:1 000

Используемые условные знаки и обозначения:

- Граница объекта
- Характерная точка объекта
- Граница населенного пункта, сведения о которой внесены в ЕГРН
- Номер границы населенного пункта, муниципального образования, сведения о которой внесены в ЕГРН
- Граница кадастрового квартала, сведения о которой внесены в ЕГРН
- Номер земельного участка, сведения о которой внесены в ЕГРН
- Номер кадастрового квартала, сведения о которой внесены в ЕГРН
- Номер земельного участка, сведения о котором внесены в ЕГРН

Подпись _____ Дата « 13 » сентября 20 22 г.

Место для оттиска печати (при наличии) лица, составившего описание местоположения границ объекта






Масштаб 1:1 000

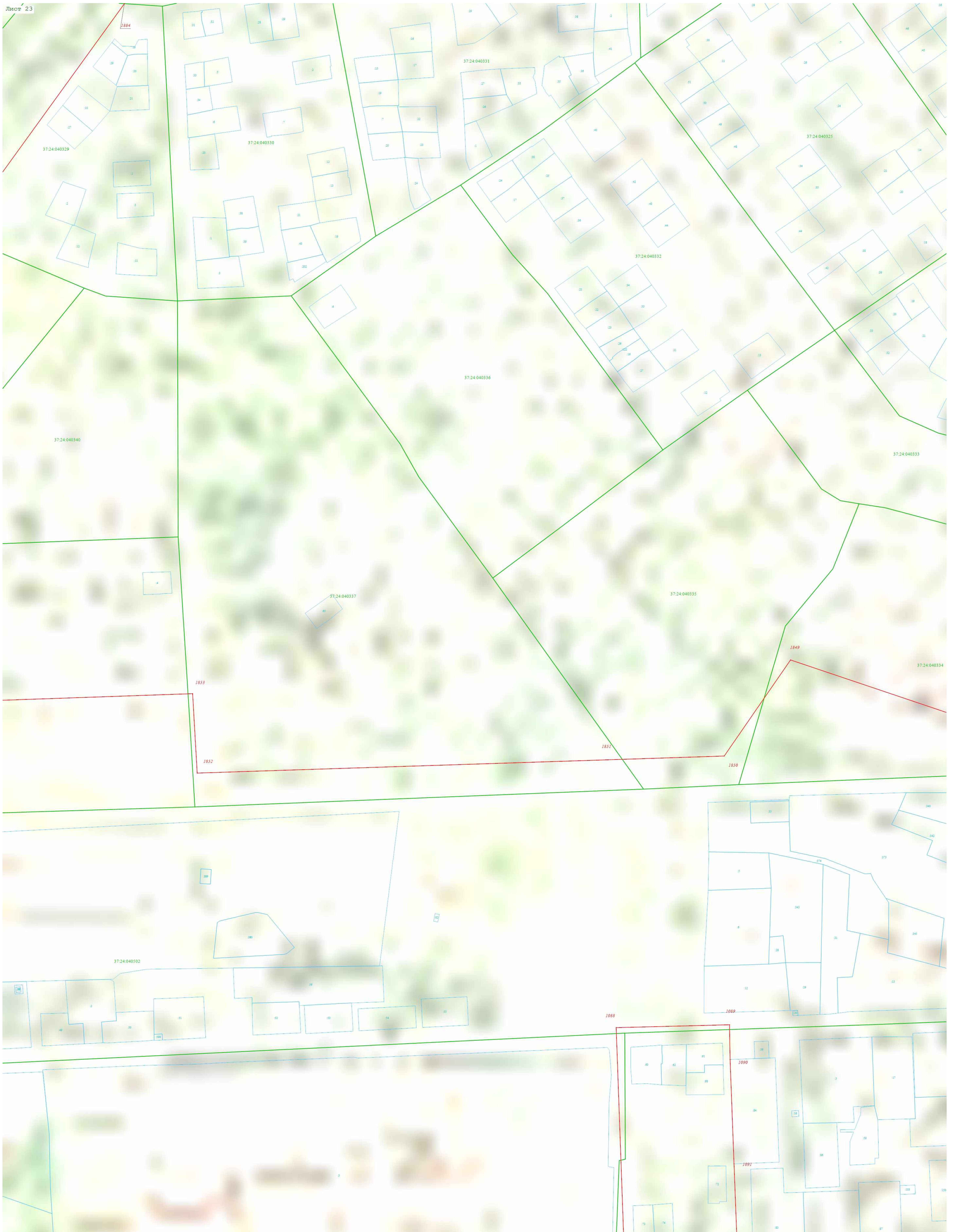
Используемые условные знаки и обозначения:

- Граница объекта
- Характерная точка объекта
- Граница населенного пункта, сведения о которой внесены в ЕГРН
- Номер границы населенного пункта, муниципального образования, сведения о которой внесены в ЕГРН
- Граница кадастрового квартала, сведения о которой внесены в ЕГРН
- Номер кадастрового квартала
- Граница земельного участка, сведения о которой внесены в ЕГРН
- Номер земельного участка, сведения о котором внесены в ЕГРН

Подпись _____ Дата « 13 » сентября 20 22 г.

Место для печати (при наличии) лица, составившего описание местоположения границ объекта





Масштаб 1:1 000

Используемые условные знаки и обозначения:

- Граница объекта
- Характерная точка объекта
- Граница населенного пункта, сведения о которой внесены в ЕГРН
- Номер границы населенного пункта, муниципального образования, сведения о которой внесены в ЕГРН
- Граница кадастрового квартала, сведения о которой внесены в ЕГРН

- Номер кадастрового квартала
- Номер земельного участка, сведения о котором внесены в ЕГРН
- Номер земельного участка, сведения о котором внесены в ЕГРН
- Землеустройство и Кадастр

Подпись _____ Дата « 13 » сентября 20 22 г.









Место для отбора (подписи) лица, составившего описание местоположения границ объекта






Масштаб 1:1 000

Используемые условные знаки и обозначения:

-  - Граница объекта
-  - Характерная точка объекта
-  - Граница населенного пункта, сведения о которой внесены в ЕГРН
-  - Номер границы населенного пункта, муниципального образования, сведения о которой внесены в ЕГРН
-  - Граница кадастрового квартала, сведения о которой внесены в ЕГРН
-  - Номер кадастрового квартала
-  - Границы кадастровых объектов, сведения о которой внесены в ЕГРН
-  - Номер земельного участка, сведения о котором внесены в ЕГРН

Подпись _____ Дата « 13 » сентября 20 22 г.

Место для печати (при наличии) лица, составившего описание местоположения границ объекта






Масштаб 1:1 000

Используемые условные знаки и обозначения:

- - Граница объекта
- - Характерная точка объекта
- - Граница населенного пункта, сведения о которой внесены в ЕГРН
- - Номер границы населенного пункта, муниципального образования, сведения о которой внесены в ЕГРН
- - Граница кадастрового квартала, сведения о которой внесены в ЕГРН
- - Номер кадастрового квартала
- - Граница населенного пункта, сведения о которой внесены в ЕГРН
- - Номер земельного участка, сведения о котором внесены в ЕГРН

Поставлено в печать (подписано) _____ Дата « 13 » сентября 20 22 г.

Место для отбора печати (подписи) лица, составившего описание местоположения границ объекта





Масштаб 1:1 000

Используемые условные знаки и обозначения:

- Граница объекта
- Характерная точка объекта
- Граница населенного пункта, сведения о которой внесены в ЕГРН
- Номер границы населенного пункта, муниципального образования, сведения о которой внесены в ЕГРН
- Граница кадастрового квартала, сведения о которой внесены в ЕГРН
- Номер кадастрового квартала
- Граница земельного участка, сведения о которой внесены в ЕГРН
- Номер земельного участка, сведения о котором внесены в ЕГРН

Подпись _____ Дата « 13 » сентября 20 22 г.

Место для оттиска печати (при наличии) лица, составившего описание местоположения границ объекта





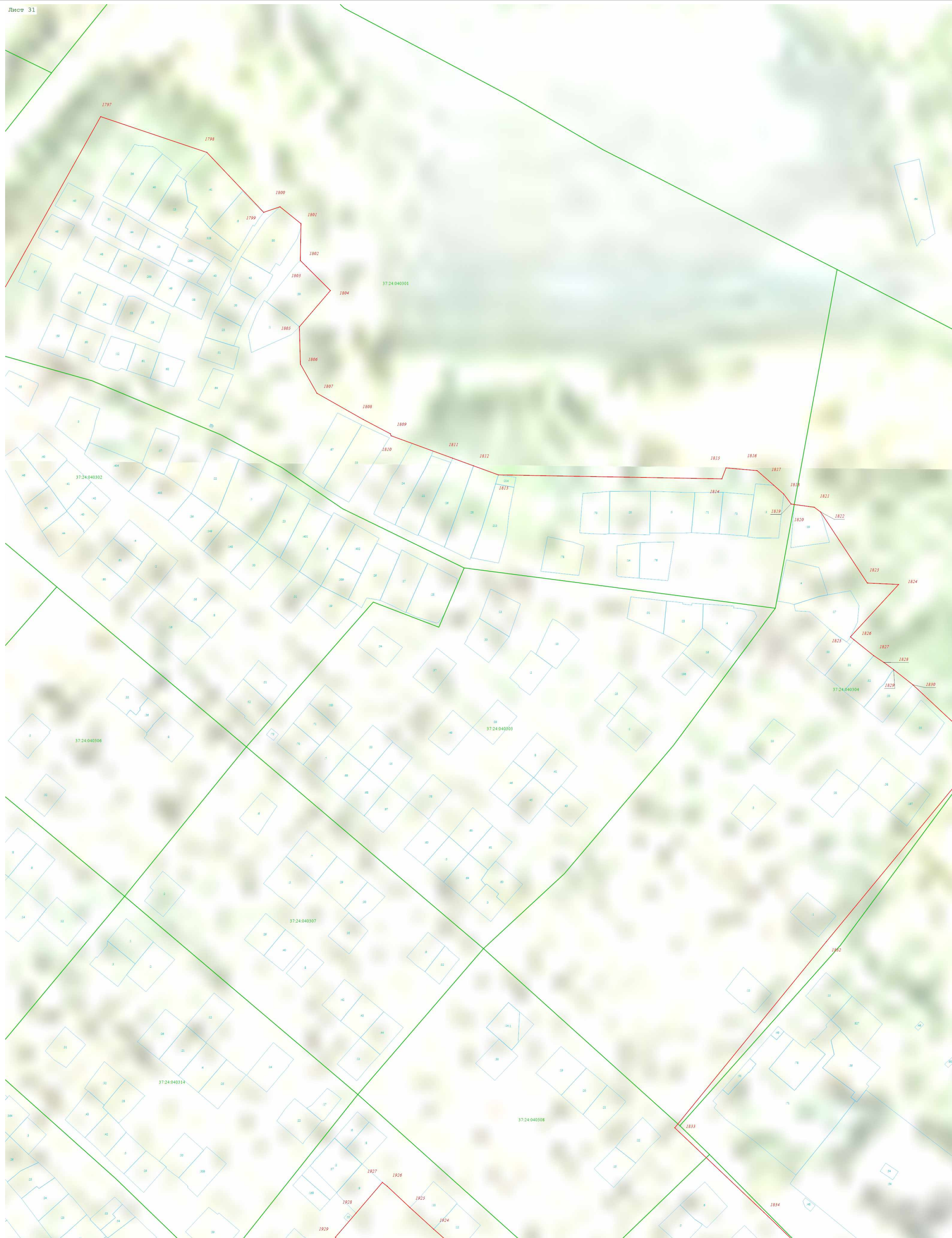
Масштаб 1:1 000

Используемые условные знаки и обозначения:

- Граница объекта
- Характерная точка объекта
- Граница населенного пункта, сведения о которой внесены в ЕГРН
- Номер границы населенного пункта, муниципального образования, сведения о которой внесены в ЕГРН
- Граница кадастрового квартала, сведения о которой внесены в ЕГРН
- Номер кадастрового квартала
- Граница земельного участка, сведения о которой внесены в ЕГРН
- Номер земельного участка, сведения о котором внесены в ЕГРН

Подпись _____ Дата « 13 » сентября 20 22 г.
Место для печати (при наличии) лица, составившего описание местоположения границ объекта





Масштаб 1:1 000

Используемые условные знаки и обозначения:

- Граница объекта
- Характерная точка объекта
- Граница населенного пункта, сведения о которой внесены в ЕГРН
- 37:05-4-67 - Номер границы населенного пункта, муниципального образования, сведения о которой внесены в ЕГРН
- Граница кадастрового квартала, сведения о которой внесены в ЕГРН
- 37:24:040126 - Номер кадастрового квартала
- Граница земельного участка, сведения о которой внесены в ЕГРН
- 37:24:040301 - Номер земельного участка, сведения о котором внесены в ЕГРН

Подпись _____ Дата « 13 » сентября 20 22 г.









Место для отбора печати (подписавшего) лица, составившего описание местоположения границ объекта





Масштаб 1:1 000

Используемые условные знаки и обозначения:

-  - Граница объекта
-  - Характерная точка объекта
-  - Граница населенного пункта, сведения о которой внесены в ЕГРН
-  - Номер границы населенного пункта, муниципального образования, сведения о которой внесены в ЕГРН
-  - Граница кадастрового квартала, сведения о которой внесены в ЕГРН
-  - Номер кадастрового квартала
-  - Граница земельного участка, сведения о которой внесены в ЕГРН
-  - Номер земельного участка, сведения о котором внесены в ЕГРН

Подпись _____ Дата « 13 » сентября 20 22 г.









Место для подписи (или инициалов) лица, составившего описание местоположения границ объекта





Масштаб 1:1 000

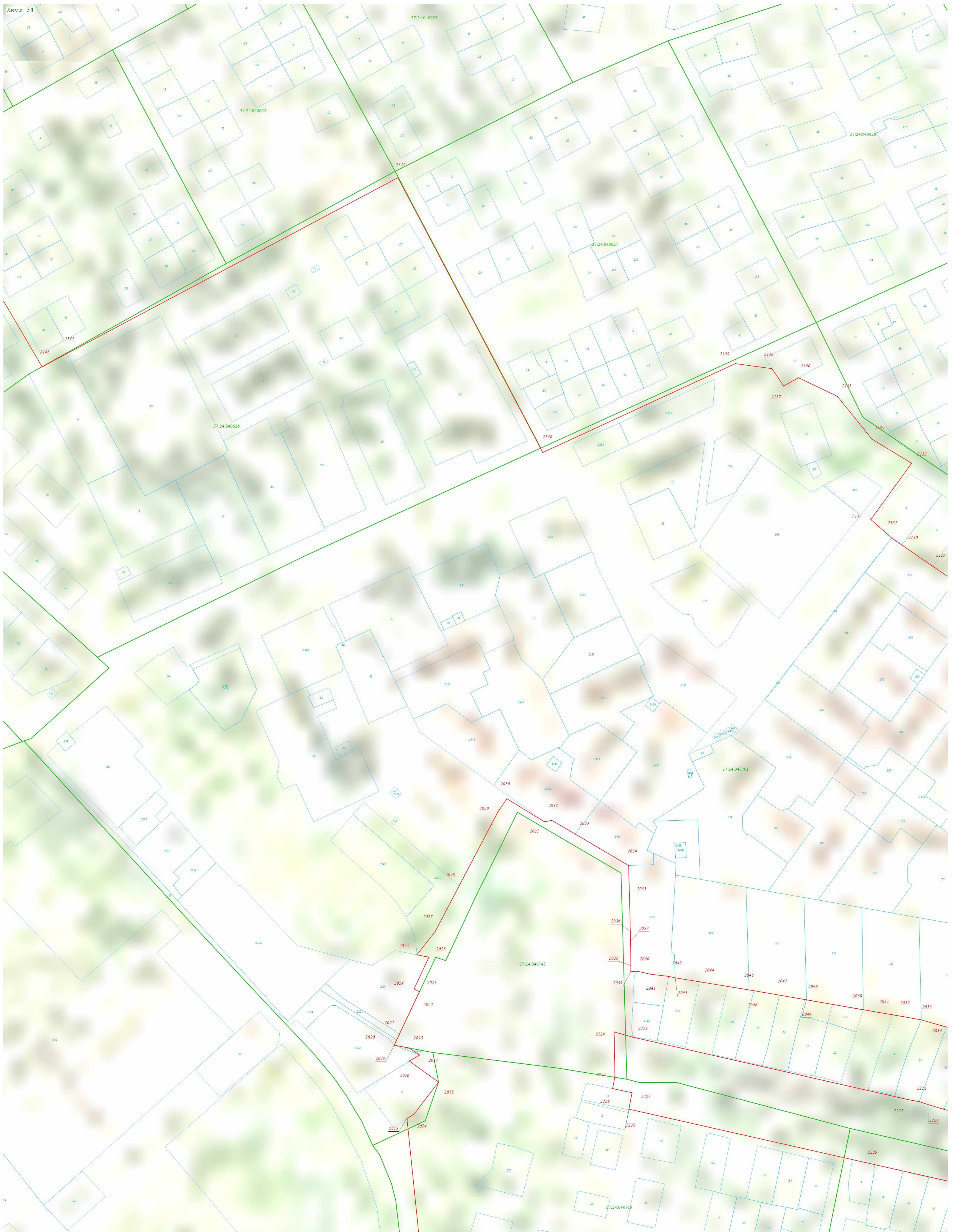
Используемые условные знаки и обозначения:

-  - Граница объекта
-  - Характерная точка объекта
-  - Граница населенного пункта, сведения о которой внесены в ЕГРН
-  - Номер границы населенного пункта, муниципального образования, сведения о которой внесены в ЕГРН
-  - Граница кадастрового квартала, сведения о которой внесены в ЕГРН
-  - Номер кадастрового квартала
-  - Граница земельного участка, сведения о которой внесены в ЕГРН
-  - Номер земельного участка, сведения о котором внесены в ЕГРН

Подпись _____ Дата « 13 » сентября 20 22 г.









Место для печати (при наличии) лица, составившего описание местоположения границ объекта





Масштаб 1:1 000

Используемые условные знаки и обозначения:

-  - Граница объекта
-  - Характерная точка объекта
-  - Граница населенного пункта, сведения о которой внесены в ЕГРН
-  - Номер границы населенного пункта, муниципального образования, сведения о которой внесены в ЕГРН
-  - Граница кадастрового квартала, сведения о которой внесены в ЕГРН
-  - Номер кадастрового квартала
-  - Номер кадастрового участка, сведения о которой внесены в ЕГРН
-  - Номер земельного участка, сведения о котором внесены в ЕГРН

37:24:040126

37:05-4-67

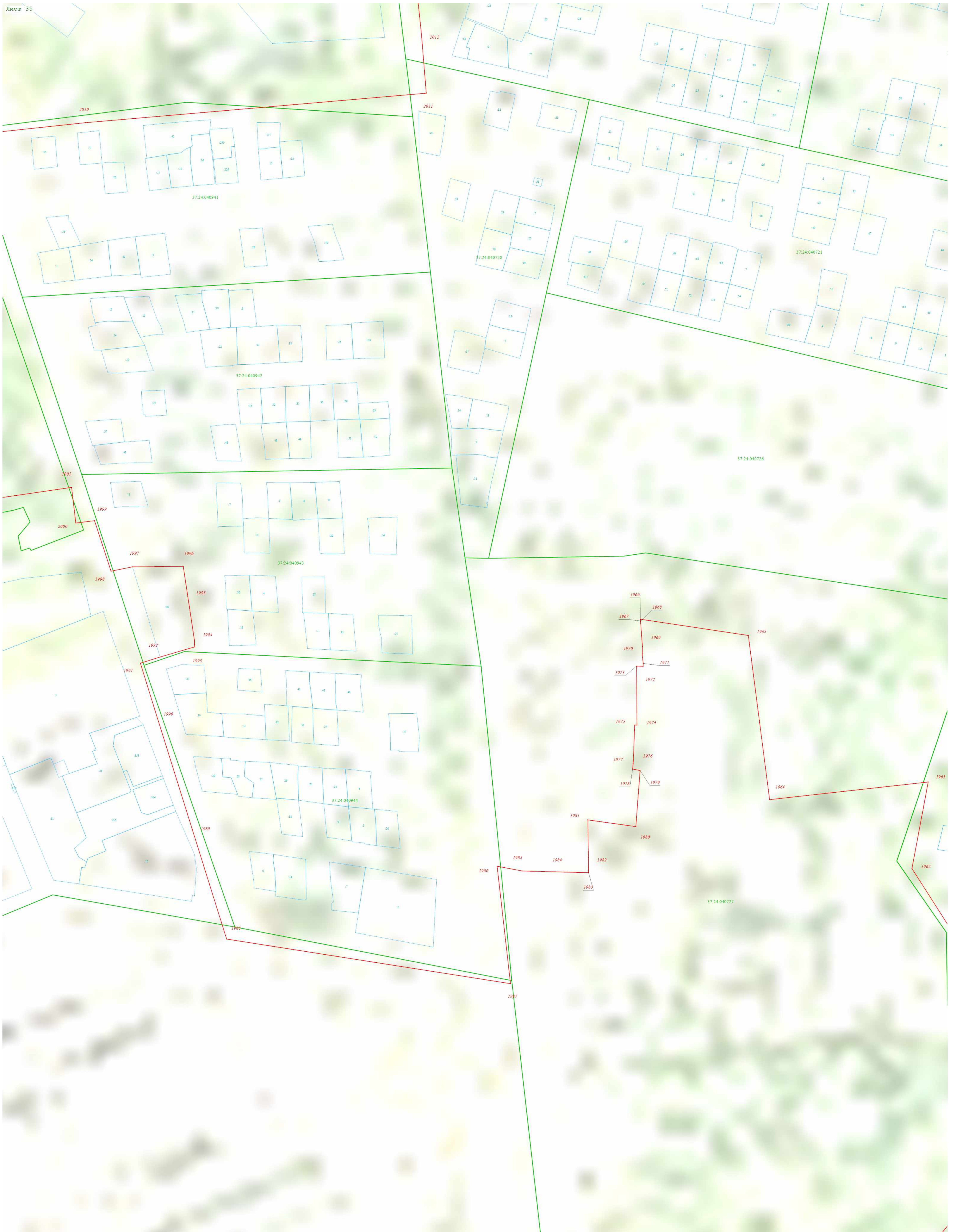
37:24:040743

37:24:040719

Подпись _____ Дата « 13 » сентября 20 22 г.

Место для проставления (проставлено) лица, составившего описание местоположения границ объекта






Масштаб 1:1 000

Используемые условные знаки и обозначения:

- Граница объекта
- Характерная точка объекта
- Граница населенного пункта, сведения о которой внесены в ЕГРН
- Номер границы населенного пункта, муниципального образования, сведения о которой внесены в ЕГРН
- Граница кадастрового квартала, сведения о которой внесены в ЕГРН
- Номер кадастрового квартала
- Номер кадастрового участка, сведения о которой внесены в ЕГРН
- Номер земельного участка, сведения о котором внесены в ЕГРН

Подпись _____ Дата « 13 » сентября 20 22 г.

Место для печати (или подписи) лица, составившего описание местоположения границ объекта





Масштаб 1:1 000


Используемые условные знаки и обозначения:

- Граница объекта
- Характерная точка объекта
- Граница населенного пункта, сведения о которой внесены в ЕГРН
- Номер границы населенного пункта, муниципального образования, сведения о которой внесены в ЕГРН
- Граница кадастрового квартала, сведения о которой внесены в ЕГРН

37:05-4.67 - Номер кадастрового квартала, сведения о которой внесены в ЕГРН
37:05-4.67 - Номер кадастрового квартала, сведения о которой внесены в ЕГРН
37:05-4.67 - Номер кадастрового квартала, сведения о которой внесены в ЕГРН

Подпись _____ Дата « 13 » сентября 20 22 г.

Место на объекте печати (или подписи) лица, составившего описание местоположения границ объекта





Масштаб 1:1 000

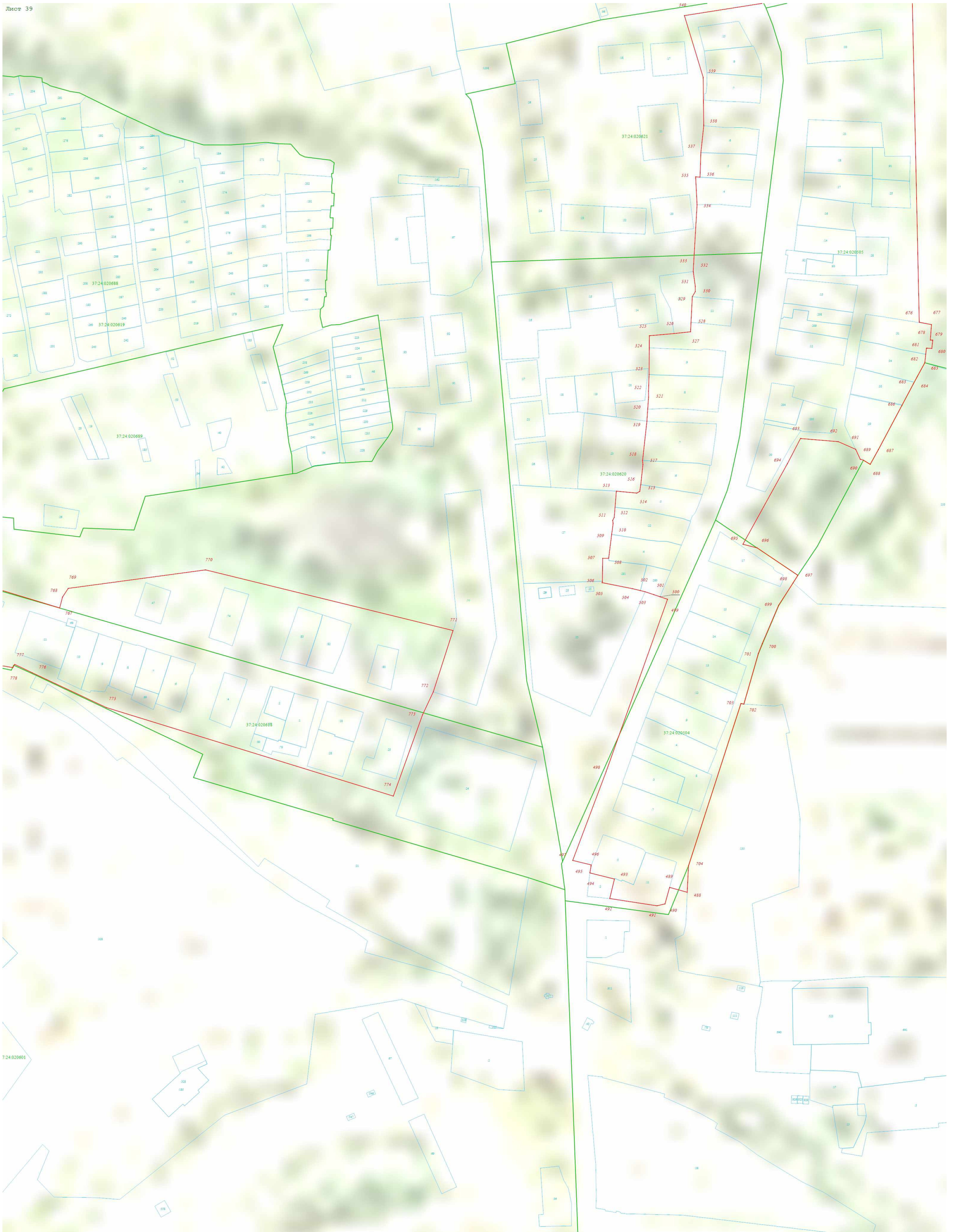
Используемые условные знаки и обозначения:

- - Граница объекта
- I - Характерная точка объекта
- - Граница населенного пункта, сведения о которой внесены в ЕГРН
- - Номер границ населенного пункта, муниципального образования, сведения о которой внесены в ЕГРН
- - Граница кадастрового квартала, сведения о которой внесены в ЕГРН
- - Номер кадастрового квартала
- - Границы земель, сведения о которой внесены в ЕГРН
- - Номер земельного участка, сведения о котором внесены в ЕГРН

Подпись: _____ Дата « 13 » сентября 20 22 г.

Место для печати (при наличии) лица, составившего описание местоположения границ объекта





Масштаб 1:1 000

Используемые условные знаки и обозначения:

- Граница объекта
- Характерная точка объекта
- Граница населенного пункта, сведения о которой внесены в ЕГРН
- Номер границы населенного пункта, муниципального образования, сведения о которой внесены в ЕГРН
- Граница кадастрового квартала, сведения о которой внесены в ЕГРН
- Номер кадастрового квартала
- Граница земельного участка, сведения о которой внесены в ЕГРН
- Номер земельного участка, сведения о котором внесены в ЕГРН

Поставлено в печать « 13 » сентября 20 22 г.









Место печати (подпись) лица, составившего описание местоположения границ объекта





Масштаб 1:1 000

Используемые условные знаки и обозначения:

-  - Граница объекта
-  - Характерная точка объекта
-  - Граница населенного пункта, сведения о которой внесены в ЕГРН
-  - Номер границы населенного пункта, муниципального образования, сведения о которой внесены в ЕГРН
-  - Граница кадастрового квартала, сведения о которой внесены в ЕГРН
-  - Номер кадастрового квартала
-  - Граница земельного участка, сведения о которой внесены в ЕГРН
-  - Номер земельного участка, сведения о котором внесены в ЕГРН

Подпись _____ Дата « 13 » сентября 20 22 г.









Место для печати (при наличии) лица, составившего описание местоположения границ объекта





Масштаб 1:1 000

Используемые условные знаки и обозначения:

-  - Граница объекта
-  - Характерная точка объекта
-  - Граница населенного пункта, сведения о которой внесены в ЕГРН
-  - Номер границ населенного пункта, муниципального образования, сведения о которой внесены в ЕГРН
-  - Граница кадастрового квартала, сведения о которой внесены в ЕГРН
-  - Номер кадастрового квартала
-  - Граница земельного участка, сведения о которой внесены в ЕГРН
-  - Номер земельного участка, сведения о котором внесены в ЕГРН

Подпись _____ Дата « 13 » сентября 20 22 г.









Место для печати (при наличии) лица, составившего описание местоположения границ объекта





Масштаб 1:1 000

Используемые условные знаки и обозначения:

-  - Граница объекта
-  - Характерная точка объекта
-  - Граница населенного пункта, сведения о которой внесены в ЕГРН
-  - Номер границы населенного пункта, муниципального образования, сведения о которой внесены в ЕГРН
-  - Граница кадастрового квартала, сведения о которой внесены в ЕГРН
-  - Номер кадастрового квартала
-  - Граница земельного участка, сведения о которой внесены в ЕГРН
-  - Номер земельного участка, сведения о котором внесены в ЕГРН

Подпись _____ Дата « 13 » сентября 20 22 г.

Место для оттиска печати (при наличии) лица, составившего описание местоположения границ объекта





Масштаб 1:1 000

Используемые условные знаки и обозначения:

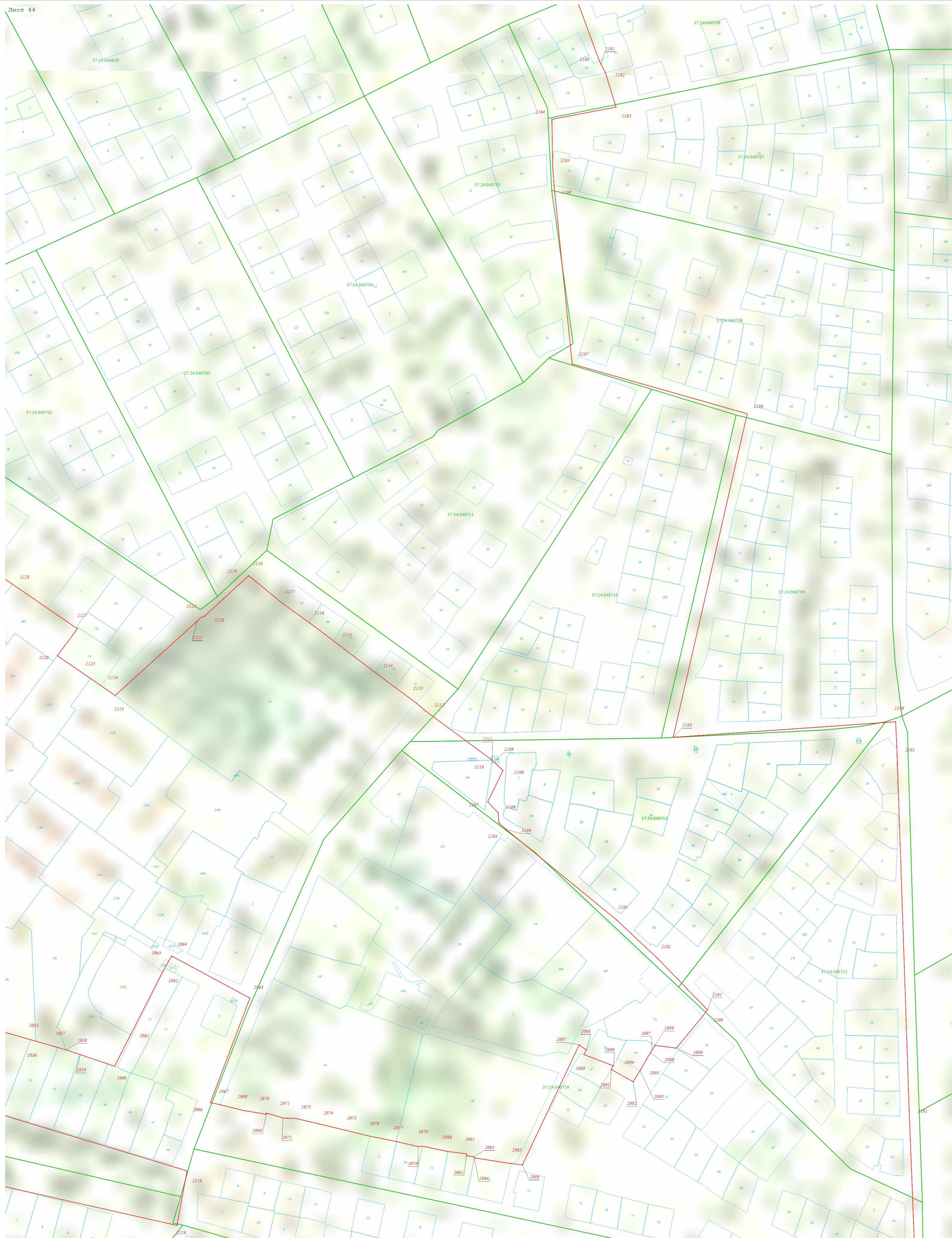
- Граница объекта
- Характерная точка объекта
- Граница населенного пункта, сведения о которой внесены в ЕГРН
- 37:05-4-67 - Номер границы населенного пункта, муниципального образования, сведения о которой внесены в ЕГРН
- Граница кадастрового квартала, сведения о которой внесены в ЕГРН

- 37:24-040131 - Номер кадастрового квартала
- Границы кадастрового участка, сведения о которой внесены в ЕГРН
- 37:24-040631 - Номер земельного участка, сведения о котором внесены в ЕГРН

Подпись _____ Дата « 13 » сентября 20 22 г.

Место для оттиска печати (при наличии) лица, составившего описание местоположения границ объекта





Масштаб 1:1 000

Используемые условные знаки и обозначения:

- Граница объекта
- Характерная точка объекта
- Граница населенного пункта, сведения о которой внесены в ЕГРН
- 37:05-4-67 - Номер границы населенного пункта, муниципального образования, сведения о которой внесены в ЕГРН
- Граница кадастрового квартала, сведения о которой внесены в ЕГРН
- 37:24-040125 - Номер кадастрового квартала, сведения о которой внесены в ЕГРН
- 20 - Номер земельного участка, сведения о котором внесены в ЕГРН

Подпись _____ Дата « 13 » сентября 20 22 г.
Место для подписей (присвоить) лица, составившего описание местоположения границ объекта






Масштаб 1:1 000

Используемые условные знаки и обозначения:

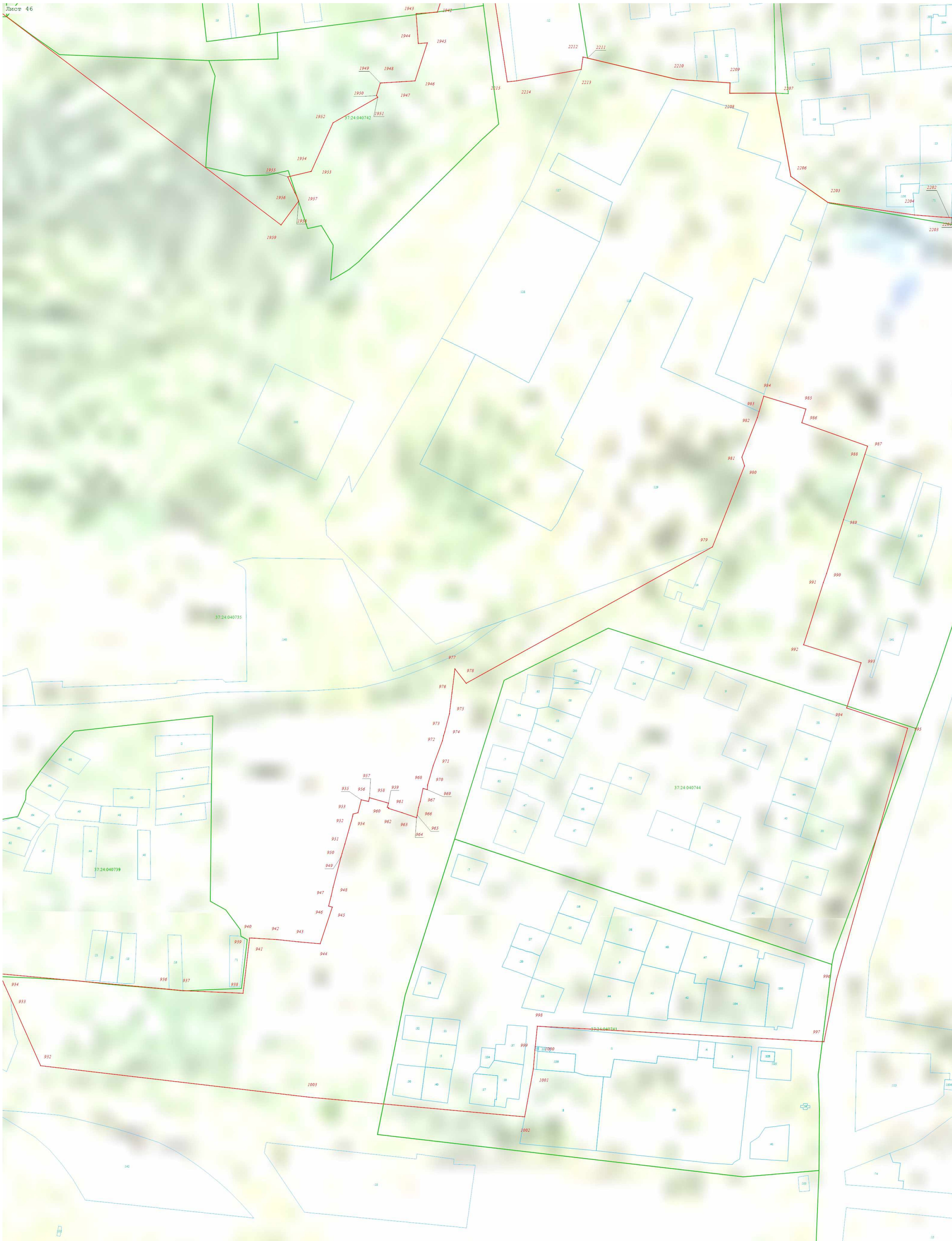
- Граница объекта
- Характерная точка объекта
- Граница населенного пункта, сведения о которой внесены в ЕГРН
- 37-05-4-67 - Номер границы населенного пункта, муниципального образования, сведения о которой внесены в ЕГРН
- Граница кадастрового квартала, сведения о которой внесены в ЕГРН
- 37-24-040126 - Номер кадастрового квартала, сведения о которой внесены в ЕГРН
- 37-24-040127 - Номер земельного участка, сведения о котором внесены в ЕГРН

Подпись: _____ Дата « 13 » сентября 20 22 г.

Место для отбора печати (при наличии) лица, составившего описание местоположения границ объекта



Раздел 4
План границ объекта



Масштаб 1:1 000

Используемые условные знаки и обозначения:

- Граница объекта
- Характерная точка объекта
- Граница населенного пункта, сведения о которой внесены в ЕГРН
- Номер границы населенного пункта, муниципального образования, сведения о которой внесены в ЕГРН
- Граница кадастрового квартала, сведения о которой внесены в ЕГРН
- Номер кадастрового квартала
- Граница земельного участка, сведения о которой внесены в ЕГРН
- Номер земельного участка, сведения о котором внесены в ЕГРН

Подпись _____ Дата « 13 » сентября 20 22 г.

Место для отбора печати (при наличии) лица, составившего описание местоположения границ объекта





Масштаб 1:1 000

Используемые условные знаки и обозначения:

- Граница объекта
- Характерная точка объекта
- Граница населенного пункта, сведения о которой внесены в ЕГРН
- Номер границ населенного пункта, муниципального образования, сведения о которой внесены в ЕГРН
- Граница кадастрового квартала, сведения о которой внесены в ЕГРН
- Номер кадастрового квартала
- Граница земельного участка, сведения о которой внесены в ЕГРН
- Номер земельного участка, сведения о котором внесены в ЕГРН

Подпись _____ Дата « 13 » сентября 20 22 г.









Место для печати (при наличии) лица, составившего описание местоположения границ объекта





Масштаб 1:1 000

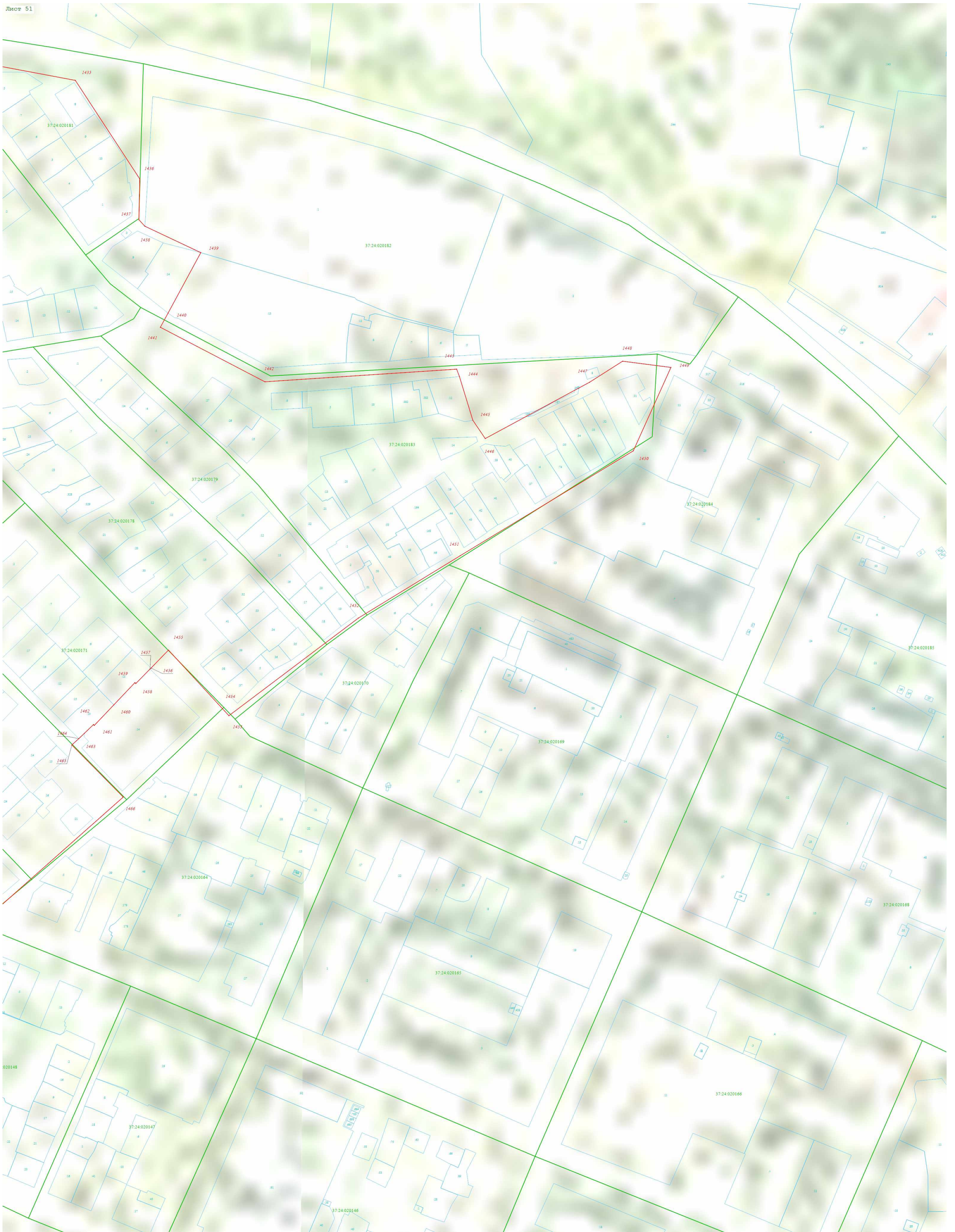
Используемые условные знаки и обозначения:

-  - Граница объекта
-  - Характерная точка объекта
-  - Граница населенного пункта, сведения о которой внесены в ЕГРН
-  - Номер границы населенного пункта, муниципального образования, сведения о которой внесены в ЕГРН
-  - Граница кадастрового квартала, сведения о которой внесены в ЕГРН
-  - Номер кадастрового квартала
-  - Граница земельного участка, сведения о которой внесены в ЕГРН
-  - Номер земельного участка, сведения о котором внесены в ЕГРН

Подпись _____ Дата « 13 » сентября 20 22 г.









Место для оттиска печати (при наличии) лица, составившего описание местоположения границ объекта






Масштаб 1:1 000

Используемые условные знаки и обозначения:

-  - Граница объекта
-  - Характерная точка объекта
-  - Граница населенного пункта, сведения о которой внесены в ЕГРН
-  - Номер границы населенного пункта, муниципального образования, сведения о которой внесены в ЕГРН
-  - Граница кадастрового квартала, сведения о которой внесены в ЕГРН
-  - Номер кадастрового квартала
-  - Границы земельного участка, сведения о которой внесены в ЕГРН
-  - Номер земельного участка, сведения о котором внесены в ЕГРН

Подпись _____ Дата « 13 » сентября 20 22 г.

Место для отбора печати (подписавшего) лица, составившего описание местоположения границ объекта





Масштаб 1:1 000

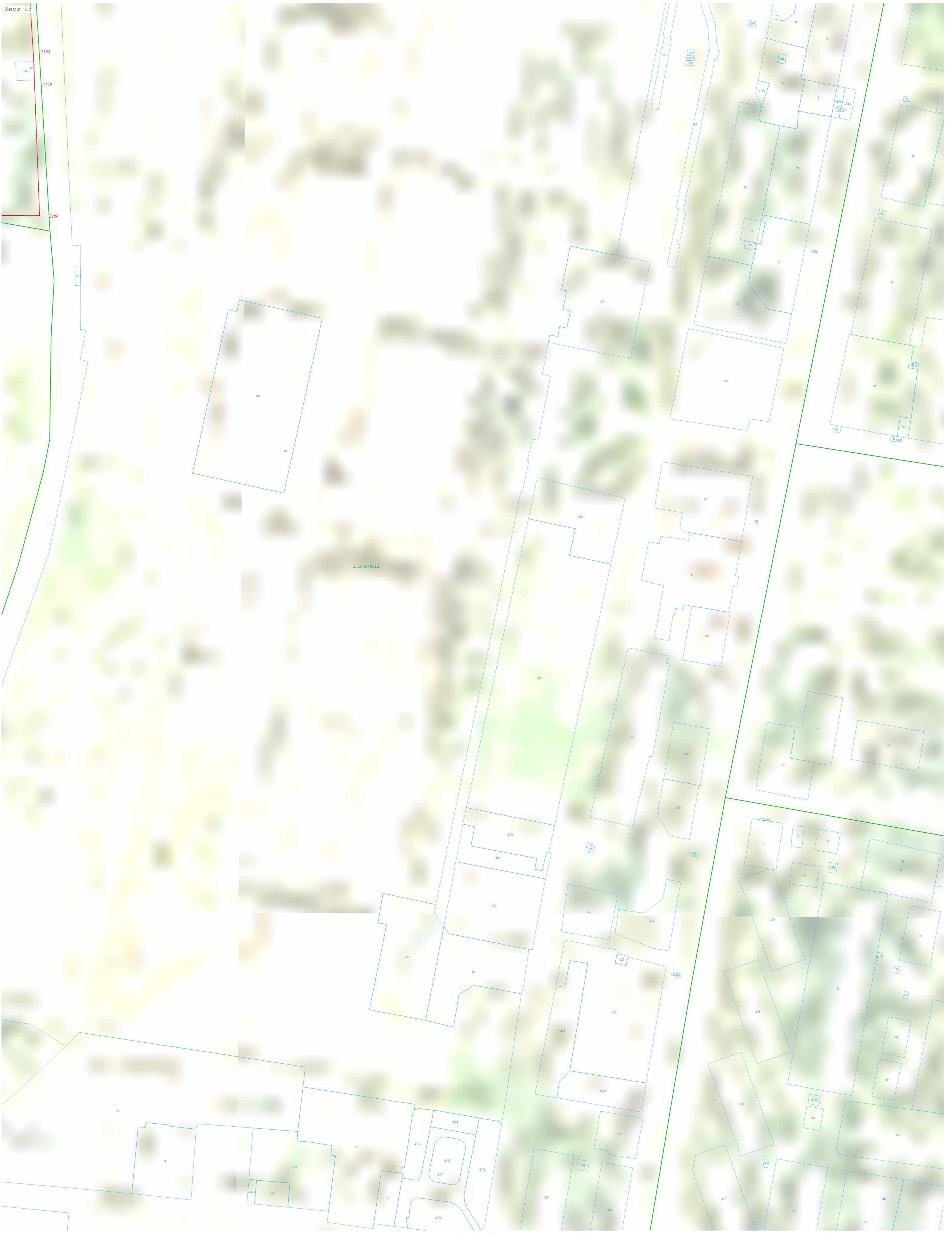
Используемые условные знаки и обозначения:

- Граница объекта
- Характерная точка объекта
- Граница населенного пункта, сведения о которой внесены в ЕГРН
- Номер границы населенного пункта, муниципального образования, сведения о которой внесены в ЕГРН
- Граница кадастрового квартала, сведения о которой внесены в ЕГРН
- Номер кадастрового квартала
- Граница земельного участка, сведения о которой внесены в ЕГРН
- Номер земельного участка, сведения о котором внесены в ЕГРН

Подпись _____ Дата « 13 » сентября 20 22 г.

Место для оттиска печати (при наличии) лица, составившего описание местоположения границ объекта





Масштаб 1:1 000

Используемые условные знаки и обозначения:

- Граница объекта
- Характерная точка объекта
- Граница населенного пункта, сведения о которой внесены в ЕГРН
- Номер границы населенного пункта, муниципального образования, сведения о которой внесены в ЕГРН
- Граница кадастрового квартала, сведения о которой внесены в ЕГРН
- Номер земельного участка, сведения о котором внесены в ЕГРН

Подпись _____ Дата « 13 » сентября 20 22 г.

Место для оттиска печати (при наличии) лица, составившего описание местоположения границ объекта






Масштаб 1:1 000

Используемые условные знаки и обозначения:

- Граница объекта
- Характерная точка объекта
- Граница населенного пункта, сведения о которой внесены в ЕГРН
- Номер границы населенного пункта, муниципального образования, сведения о которой внесены в ЕГРН
- Граница кадастрового квартала, сведения о которой внесены в ЕГРН
- Номер кадастрового квартала
- Граница земельного участка, сведения о которой внесены в ЕГРН
- Номер земельного участка, сведения о котором внесены в ЕГРН

Подпись _____ Дата « 13 » сентября 20 22 г.

Место для отбора печати (подписавшего) лица, составившего описание местоположения границ объекта






Масштаб 1:1 000

Используемые условные знаки и обозначения:

- Граница объекта
- Характерная точка объекта
- Граница населенного пункта, сведения о которой внесены в ЕГРН
- 37:05-4.67 - Номер границы населенного пункта, муниципального образования, сведения о которой внесены в ЕГРН
- Граница кадастрового квартала, сведения о которой внесены в ЕГРН
- 37:24:040121 - Номер кадастрового квартала, сведения о которой внесены в ЕГРН
- Граница земельного участка, сведения о которой внесены в ЕГРН
- 37:24:020330 - Номер земельного участка, сведения о котором внесены в ЕГРН

Подпись _____ Дата « 13 » сентября 20 22 г.

Место для печати (или подписи) лица, составившего описание местоположения границ объекта





Масштаб 1:1 000

Используемые условные знаки и обозначения:

- Граница объекта
- Характерная точка объекта
- Граница населенного пункта, сведения о которой внесены в ЕГРН
- Номер границы населенного пункта, муниципального образования, сведения о которой внесены в ЕГРН
- Граница кадастрового квартала, сведения о которой внесены в ЕГРН
- Номер кадастрового квартала
- Граница земельного участка, сведения о которой внесены в ЕГРН
- Номер земельного участка, сведения о котором внесены в ЕГРН

Подпись _____ Дата « 13 » сентября 20 22 г.

Место для печати (или подписи) лица, составившего описание местоположения границ объекта






Масштаб 1:1 000

Используемые условные знаки и обозначения:

- Граница объекта
- Характерная точка объекта
- Граница населенного пункта, сведения о которой внесены в ЕГРН
- 37.05.4.67 - Номер границы населенного пункта, муниципального образования, сведения о которой внесены в ЕГРН
- Граница кадастрового квартала, сведения о которой внесены в ЕГРН
- 37.24.040121 - Номер кадастрового квартала
- Граница земельного участка, сведения о которой внесены в ЕГРН
- Номер земельного участка, сведения о котором внесены в ЕГРН

Подпись _____ Дата « 13 » сентября 20 22 г.
Место для печати (при наличии) лица, составившего описание местоположения границ объекта





Масштаб 1:1 000

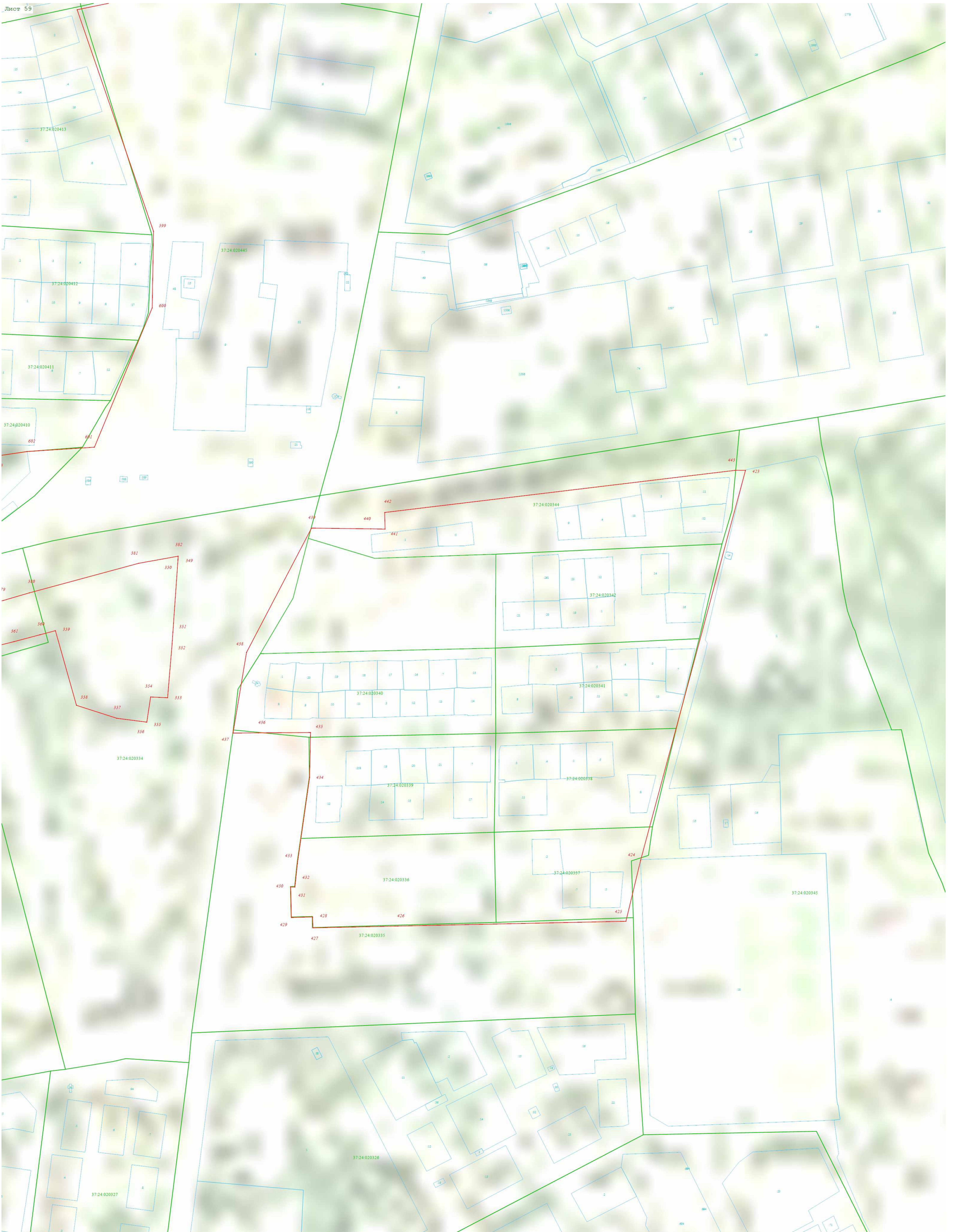
Используемые условные знаки и обозначения:

- Граница объекта
- Характерная точка объекта
- Граница населенного пункта, сведения о которой внесены в ЕГРН
- 37-05-4-67 - Номер границы населенного пункта, муниципального образования, сведения о которой внесены в ЕГРН
- Граница кадастрового квартала, сведения о которой внесены в ЕГРН
- 37:24:040125 - Номер кадастрового квартала, сведения о которой внесены в ЕГРН
- 200 - Номер земельного участка, сведения о котором внесены в ЕГРН

Подпись _____ Дата « 13 » сентября 20 22 г.









Место для оттиска печати (при наличии) лица, составившего описание местоположения границ объекта






Масштаб 1:1 000

Используемые условные знаки и обозначения:

-  - Граница объекта
-  - Характерная точка объекта
-  - Граница населенного пункта, сведения о которой внесены в ЕГРН
-  - Номер границы населенного пункта, муниципального образования, сведения о которой внесены в ЕГРН
-  - Граница кадастрового квартала, сведения о которой внесены в ЕГРН
-  - Номер кадастрового квартала
-  - Граница земельного участка, сведения о которой внесены в ЕГРН
-  - Номер земельного участка, сведения о котором внесены в ЕГРН

Подпись _____ Дата « 13 » сентября 20 22 г.

Место для печати (при наличии) лица, составившего описание местоположения границ объекта





Масштаб 1:1 000

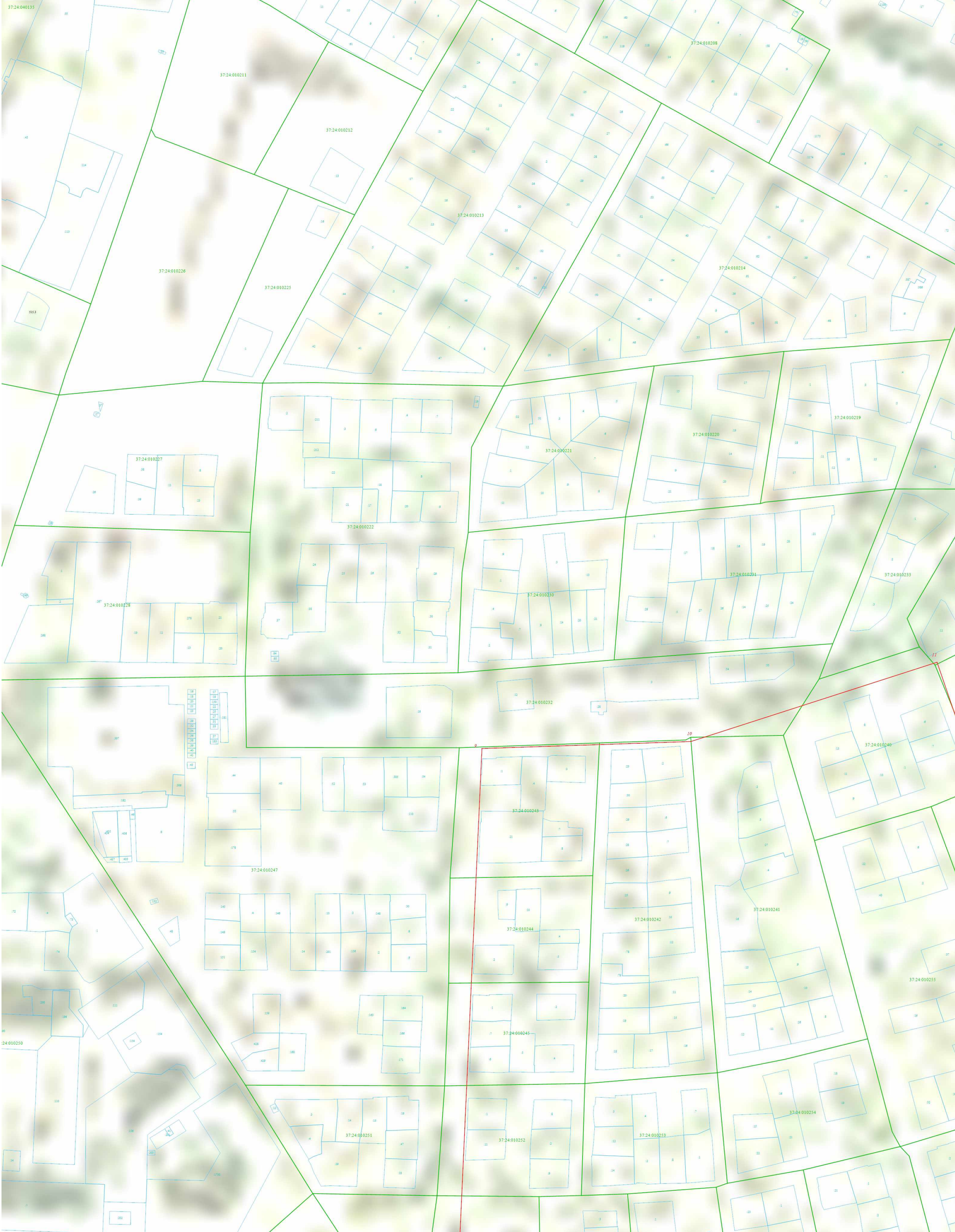
Используемые условные знаки и обозначения:

- - Граница объекта
- - Характерная точка объекта
- - Граница населенного пункта, сведения о которой внесены в ЕГРН
- - Номер границ населенного пункта, муниципального образования, сведения о которой внесены в ЕГРН
- - Граница кадастрового квартала, сведения о которой внесены в ЕГРН
- - Номер кадастрового квартала
- - Граница земельного участка, сведения о которой внесены в ЕГРН
- - Номер земельного участка, сведения о котором внесены в ЕГРН

Подпись _____ Дата « 13 » сентября 20 22 г.

Место для оттиска печати (при наличии лица, составившего описание местоположения границ объекта)





Масштаб 1:1 000

Используемые условные знаки и обозначения:

- Граница объекта
- Характерная точка объекта
- Граница населенного пункта, сведения о которой внесены в ЕГРН
- 37-05-4-67 - Номер границ населенного пункта, муниципального образования, сведения о которой внесены в ЕГРН
- Граница кадастрового квартала, сведения о которой внесены в ЕГРН
- 37-24-040124 - Номер кадастрового квартала
- Граница земельного участка, сведения о которой внесены в ЕГРН
- Номер земельного участка, сведения о котором внесены в ЕГРН

Подпись: _____ Дата « 13 » сентября 20 22 г.
Место печати (объекта печати (или) владельца) лица, составившего описание местоположения границ объекта






Масштаб 1:1 000

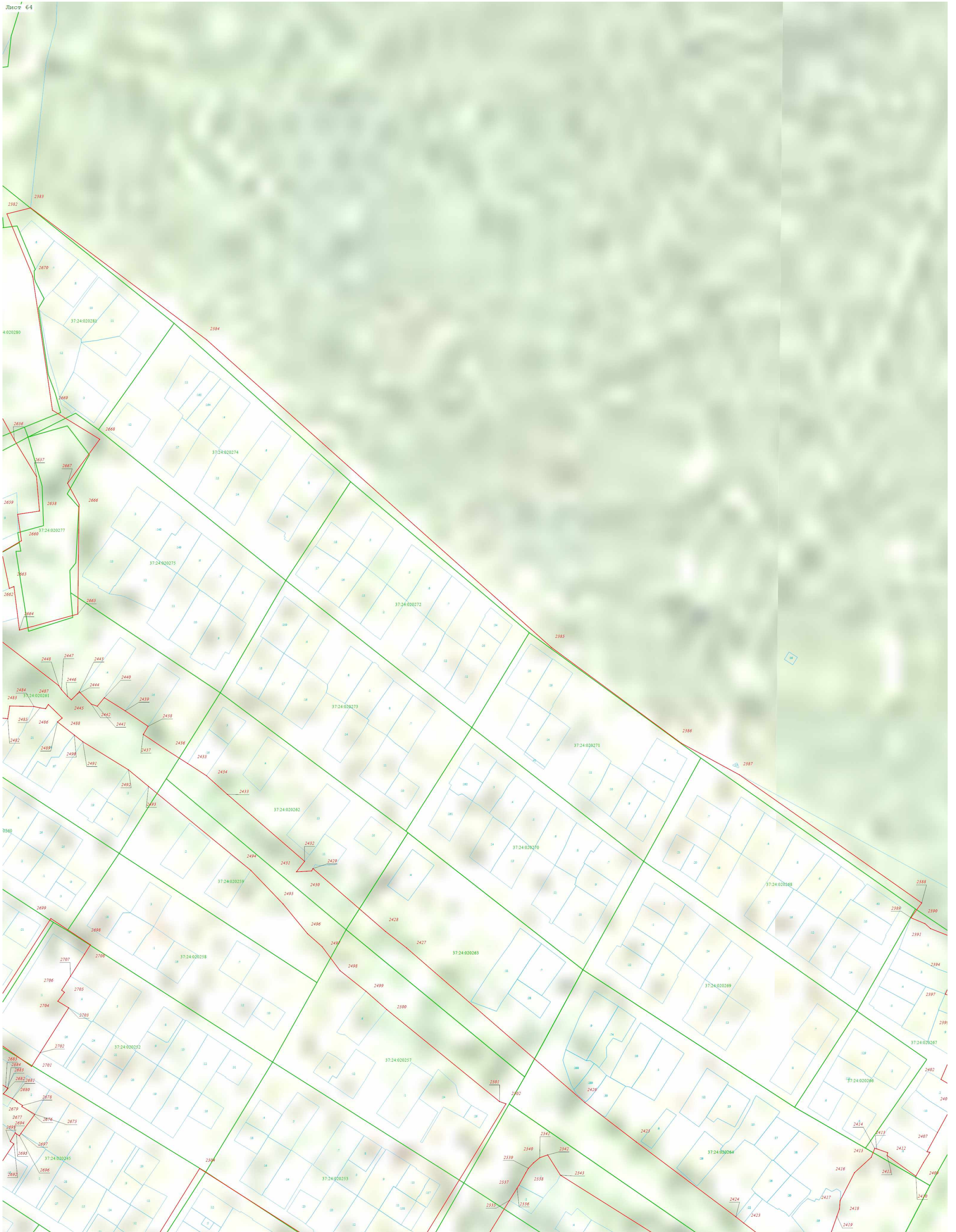
Используемые условные знаки и обозначения:

- Граница объекта
- Характерная точка объекта
- Граница населенного пункта, сведения о которой внесены в ЕГРН
- Номер границы населенного пункта, муниципального образования, сведения о которой внесены в ЕГРН
- Граница кадастрового квартала, сведения о которой внесены в ЕГРН
- Номер кадастрового квартала
- Граница муниципального образования, сведения о которой внесены в ЕГРН
- Номер земельного участка, сведения о котором внесены в ЕГРН

Подпись: _____ Дата « 13 » сентября 20 22 г.

Место для печати (при наличии) лица, составившего описание местоположения границ объекта





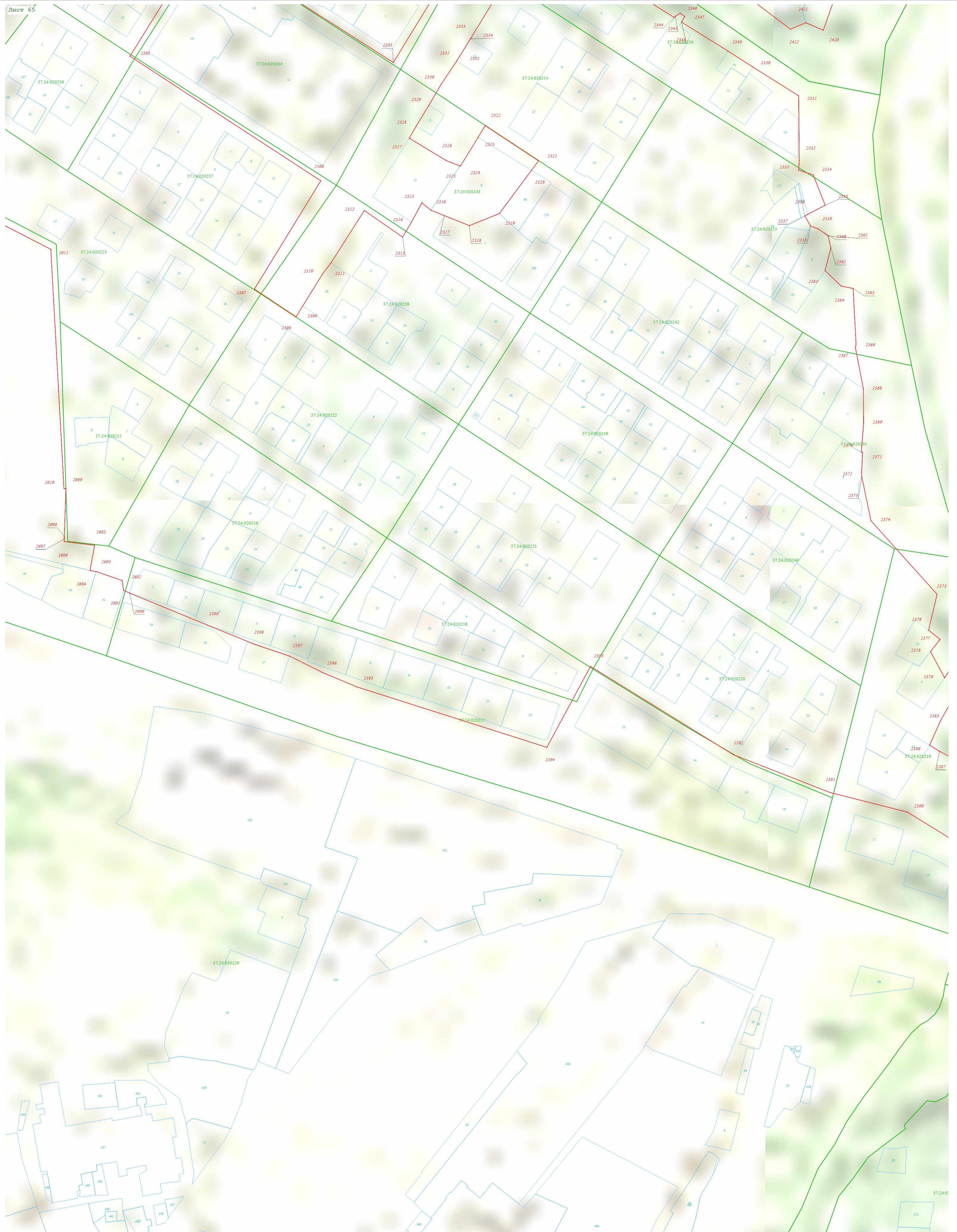
Масштаб 1:1 000

Используемые условные знаки и обозначения:

- Граница объекта
- Характерная точка объекта
- Граница населенного пункта, сведения о которой внесены в ЕГРН
- Номер границы населенного пункта, муниципального образования, сведения о которой внесены в ЕГРН
- Граница кадастрового квартала, сведения о которой внесены в ЕГРН
- Номер кадастрового квартала
- Граница земельного участка, сведения о которой внесены в ЕГРН
- Номер земельного участка, сведения о котором внесены в ЕГРН

Подпись _____ Дата « 13 » сентября 20 22 г.
Место: (наименование и/или адрес) лица, составившего описание местоположения границ объекта





Масштаб 1:1 000

Используемые условные знаки и обозначения:

- Граница объекта
- Характерная точка объекта
- Граница населенного пункта, сведения о которой внесены в ЕГРН
- Номер границы населенного пункта, муниципального образования, сведения о которой внесены в ЕГРН
- Граница кадастрового квартала, сведения о которой внесены в ЕГРН
- Номер кадастрового квартала
- Граница земельного участка, сведения о которой внесены в ЕГРН
- Номер земельного участка, сведения о котором внесены в ЕГРН

Подпись _____ Дата « 13 » сентября 20 22 г.

Место для отбора печати (подписавшего) лица, составившего описание местоположения границ объекта





Масштаб 1:1 000

Используемые условные знаки и обозначения:

- Граница объекта
- Характерная точка объекта
- Граница населенного пункта, сведения о которой внесены в ЕГРН
- Номер границы населенного пункта, муниципального образования, сведения о которой внесены в ЕГРН
- Граница кадастрового квартала, сведения о которой внесены в ЕГРН
- Номер кадастрового квартала
- Граница кадастрового участка, сведения о которой внесены в ЕГРН
- Номер земельного участка, сведения о котором внесены в ЕГРН

Подпись _____ Дата « 13 » сентября 20 22 г.









Место для печати (при наличии) лица, составившего описание местоположения границ объекта





Масштаб 1:1 000

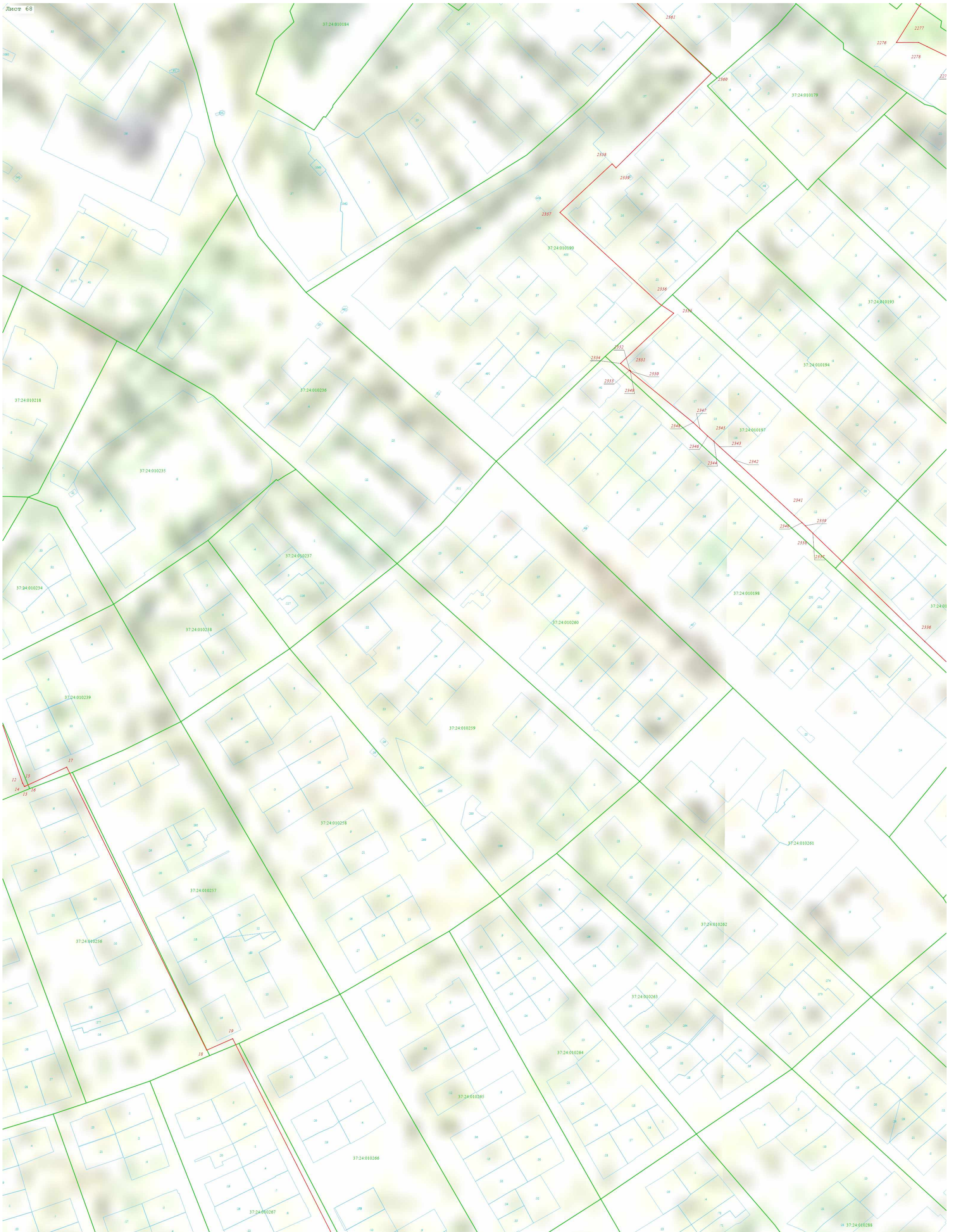
Используемые условные знаки и обозначения:

-  - Граница объекта
-  - Характерная точка объекта
-  - Граница населенного пункта, сведения о которой внесены в ЕГРН
-  - Номер границы населенного пункта, муниципального образования, сведения о которой внесены в ЕГРН
-  - Граница кадастрового квартала, сведения о которой внесены в ЕГРН
-  - Номер кадастрового квартала
-  - Граница земельного участка, сведения о которой внесены в ЕГРН
-  - Номер земельного участка, сведения о котором внесены в ЕГРН

Подпись _____ Дата « 13 » сентября 20 22 г.









Место для оттиска печати (при наличии) лица, составившего описание местоположения границ объекта






Масштаб 1:1 000

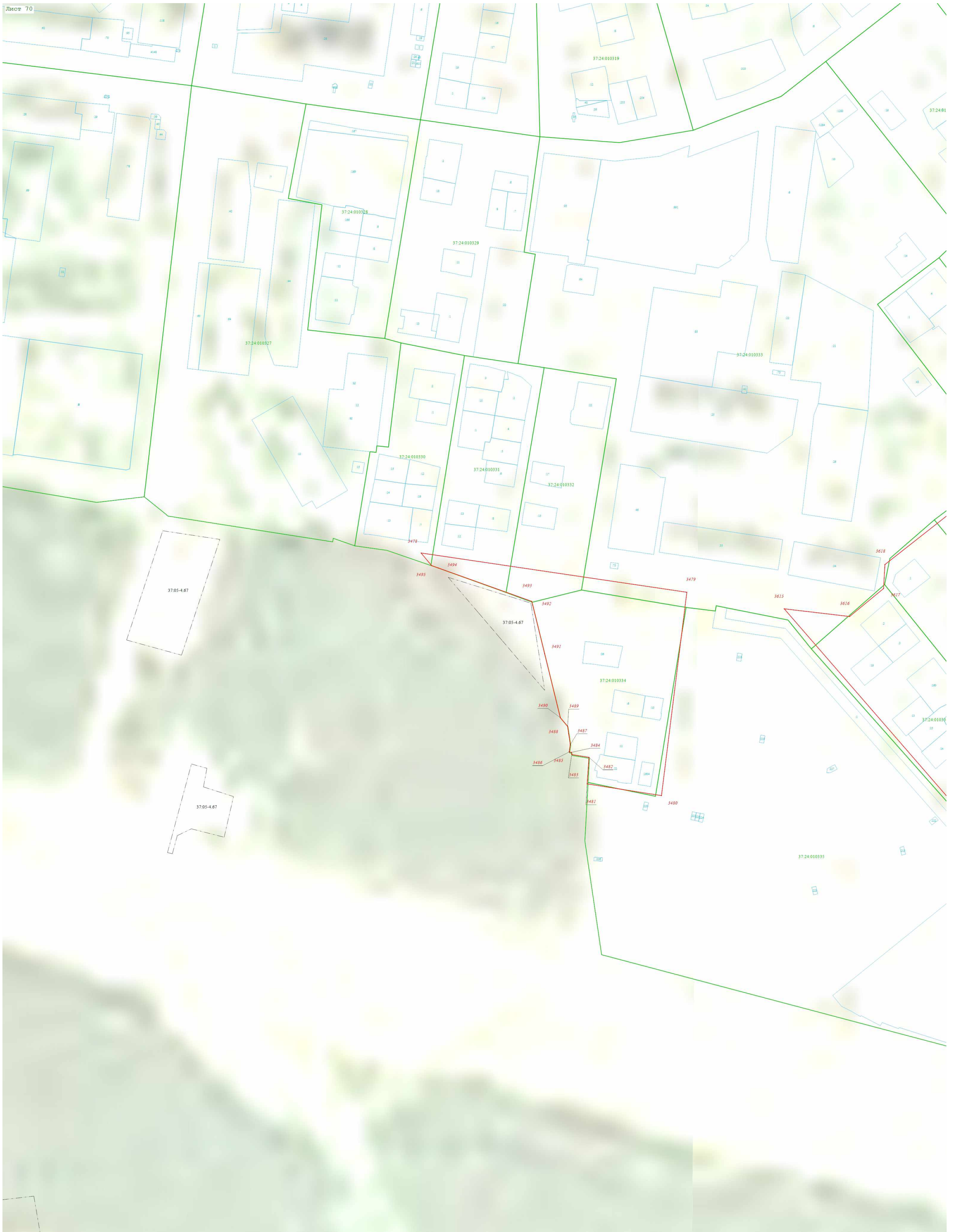
Используемые условные знаки и обозначения:

-  - Граница объекта
-  - Характерная точка объекта
-  - Граница населенного пункта, сведения о которой внесены в ЕГРН
-  - Номер границы населенного пункта, муниципального образования, сведения о которой внесены в ЕГРН
-  - Граница кадастрового квартала, сведения о которой внесены в ЕГРН
-  - Номер кадастрового квартала
-  - Граница земельного участка, сведения о которой внесены в ЕГРН
-  - Номер земельного участка, сведения о котором внесены в ЕГРН

Подпись _____ Дата « 13 » сентября 20 22 г.





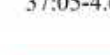



Место для оттиска печати (прислать фото) лица, составившего описание местоположения границ объекта





Масштаб 1:1 000

Используемые условные знаки и обозначения:

-  - Граница объекта
-  - Характерная точка объекта
-  - Граница населенного пункта, сведения о которой внесены в ЕГРН
-  - Номер границ населенного пункта, муниципального образования, сведения о которой внесены в ЕГРН
-  - Граница кадастрового квартала, сведения о которой внесены в ЕГРН
-  - Номер кадастрового квартала
-  - Граница земельного участка, сведения о которой внесены в ЕГРН
-  - Номер земельного участка, сведения о котором внесены в ЕГРН

Подпись: _____ Дата « 13 » сентября 20 22 г.

Место для отбора печати (при наличии) лица, составившего описание местоположения границ объекта






Масштаб 1:1 000

Используемые условные знаки и обозначения:

- Граница объекта
- Характерная точка объекта
- Граница населенного пункта, сведения о которой внесены в ЕГРН
- Номер границы населенного пункта, муниципального образования, сведения о которой внесены в ЕГРН
- Граница кадастрового квартала, сведения о которой внесены в ЕГРН
- Номер кадастрового квартала
- Граница земельного участка, сведения о которой внесены в ЕГРН
- Номер земельного участка, сведения о котором внесены в ЕГРН

Поставлен в печать (или подписан) _____ Дата « 13 » сентября 20 22 г.









Место (на объекте печати (или подписи) лица, составившего описание местоположения границ объекта





Масштаб 1:1 000

Используемые условные знаки и обозначения:

-  - Граница объекта
-  - Характерная точка объекта
-  - Граница населенного пункта, сведения о которой внесены в ЕГРН
-  - Номер границы населенного пункта, муниципального образования, сведения о которой внесены в ЕГРН
-  - Граница кадастрового квартала, сведения о которой внесены в ЕГРН
-  - Номер кадастрового квартала
-  - Граница земельного участка, сведения о которой внесены в ЕГРН
-  - Номер земельного участка, сведения о котором внесены в ЕГРН

Подпись _____ Дата « 13 » сентября 20 22 г.

Место для печати (или инициалы) лица, составившего описание местоположения границ объекта





Масштаб 1:1 000

Используемые условные знаки и обозначения:

- - Граница объекта
- I - Характерная точка объекта
- - Граница населенного пункта, сведения о которой внесены в ЕГРН
- - Номер границы населенного пункта, муниципального образования, сведения о которой внесены в ЕГРН
- - Граница кадастрового квартала, сведения о которой внесены в ЕГРН
- - Номер земельного участка, сведения о котором внесены в ЕГРН
- - Номер кадастрового квартала, сведения о котором внесены в ЕГРН

Подпись _____ Дата « 13 » сентября 20 22 г.

Место для оттиска печати (или подписи) лица, составившего описание местоположения границ объекта





Масштаб 1:1 000

Используемые условные знаки и обозначения:

- Граница объекта
- Характерная точка объекта
- Граница населенного пункта, сведения о которой внесены в ЕГРН
- Номер границы населенного пункта, муниципального образования, сведения о которой внесены в ЕГРН
- Граница кадастрового квартала, сведения о которой внесены в ЕГРН
- Номер кадастрового квартала
- Граница земельного участка, сведения о которой внесены в ЕГРН
- Номер земельного участка, сведения о котором внесены в ЕГРН

Подпись _____ Дата « 13 » сентября 20 22 г.

Место для печати (или подписи) лица, составившего описание местоположения границ объекта





Масштаб 1:1 000

Используемые условные знаки и обозначения:

- Граница объекта
- Характерная точка объекта
- Граница населенного пункта, сведения о которой внесены в ЕГРН
- 37:05-4.67 - Номер границы населенного пункта, муниципального образования, сведения о которой внесены в ЕГРН
- Граница кадастрового квартала, сведения о которой внесены в ЕГРН
- 37:24:040125 - Номер кадастрового квартала
- Граница муниципального пункта, сведения о которой внесены в ЕГРН
- 37:05-4.67 - Номер земельного участка, сведения о котором внесены в ЕГРН

Подпись _____ Дата « 13 » сентября 20 22 г.

Место для отбора печати (при наличии) лица, составившего описание местоположения границ объекта





Масштаб 1:1 000

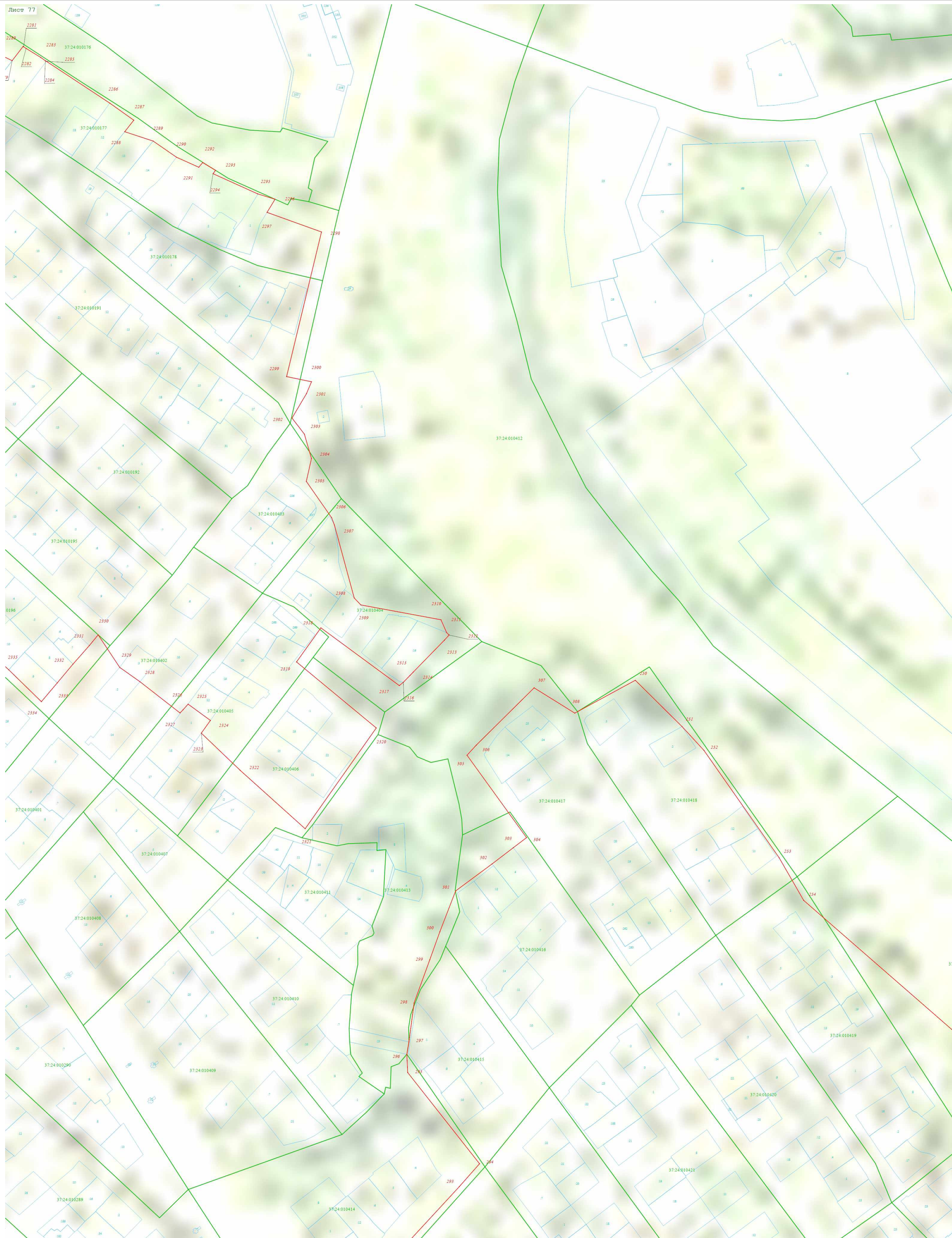
Используемые условные знаки и обозначения:

- Граница объекта
- Характерная точка объекта
- Граница населенного пункта, сведения о которой внесены в ЕГРН
- Номер границы населенного пункта, муниципального образования, сведения о которой внесены в ЕГРН
- Граница кадастрового квартала, сведения о которой внесены в ЕГРН
- Номер кадастрового квартала
- Границы земельного участка, сведения о которой внесены в ЕГРН
- Номер земельного участка, сведения о котором внесены в ЕГРН

Подпись _____ Дата « 13 » сентября 20 22 г.

Место для печати (при наличии) лица, составившего описание местоположения границ объекта





Масштаб 1:1 000

Используемые условные знаки и обозначения:

- Граница объекта
- Характерная точка объекта
- Граница населенного пункта, сведения о которой внесены в ЕГРН
- 37-05-4.67 - Номер границы населенного пункта, муниципального образования, сведения о которой внесены в ЕГРН
- Граница кадастрового квартала, сведения о которой внесены в ЕГРН
- 37-24-040125 - Номер кадастрового квартала
- Граница земельного участка, сведения о которой внесены в ЕГРН
- 200 - Номер земельного участка, сведения о котором внесены в ЕГРН

Подпись: _____ Дата « 13 » сентября 20 22 г.









Место для отбора печати (при наличии лица, составившего описание местоположения границ объекта)





Масштаб 1:1 000

Используемые условные знаки и обозначения:

-  - Граница объекта
-  - Характерная точка объекта
-  - Граница населенного пункта, сведения о которой внесены в ЕГРН
-  - Номер границ населенного пункта, муниципального образования, сведения о которой внесены в ЕГРН
-  - Граница кадастрового квартала, сведения о которой внесены в ЕГРН
-  - Номер кадастрового квартала
-  - Граница земельного участка, сведения о которой внесены в ЕГРН
-  - Номер земельного участка, сведения о котором внесены в ЕГРН

Подпись: _____ Дата « 13 » сентября 20 22 г.

Место для оттиска печати (при наличии) лица, составившего описание местоположения границ объекта





Масштаб 1:1 000

Используемые условные знаки и обозначения:

- Граница объекта
- Характерная точка объекта
- Граница населенного пункта, сведения о которой внесены в ЕГРН
- Номер границы населенного пункта, муниципального образования, сведения о которой внесены в ЕГРН
- Граница кадастрового квартала, сведения о которой внесены в ЕГРН
- Номер кадастрового квартала
- Номер земельного участка, сведения о котором внесены в ЕГРН
- Номер земельного участка, сведения о котором внесены в ЕГРН

Подпись _____ Дата « 13 » сентября 20 22 г.
Место для печати (или лавина) лица, составившего описание местоположения границ объекта





Масштаб 1:1 000

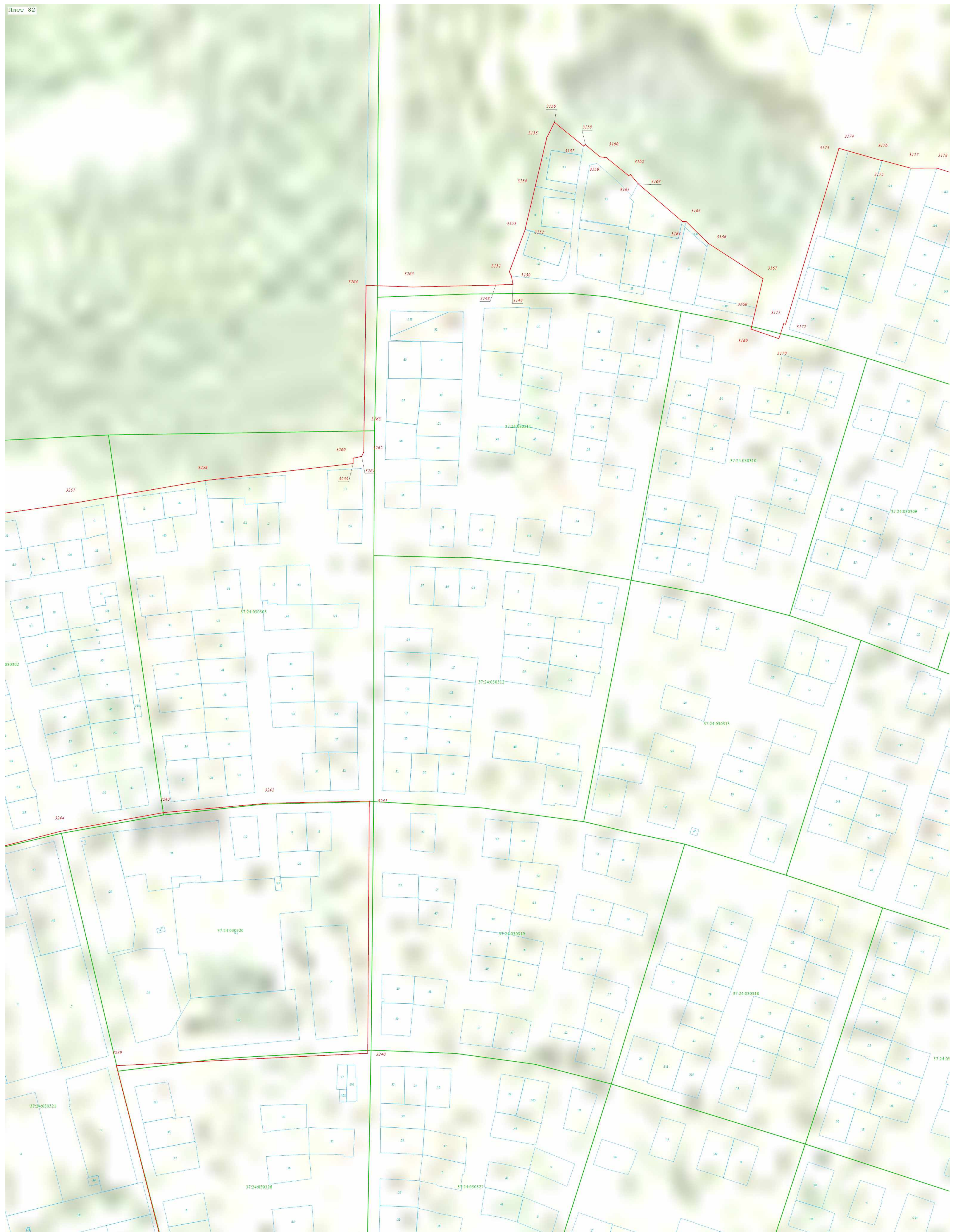
Используемые условные знаки и обозначения:

- Граница объекта
- Характерная точка объекта
- Граница населенного пункта, сведения о которой внесены в ЕГРН
- Номер границы населенного пункта, муниципального образования, сведения о которой внесены в ЕГРН
- Граница кадастрового квартала, сведения о которой внесены в ЕГРН
- Номер кадастрового квартала
- Граница земельного участка, сведения о которой внесены в ЕГРН
- Номер земельного участка, сведения о котором внесены в ЕГРН

Подпись _____ Дата « 13 » сентября 20 22 г.

Место для печати (при наличии) лица, составившего описание местоположения границ объекта






Масштаб 1:1 000

Используемые условные знаки и обозначения:

- Граница объекта
- Характерная точка объекта
- Граница населенного пункта, сведения о которой внесены в ЕГРН
- Номер границы населенного пункта, муниципального образования, сведения о которой внесены в ЕГРН
- Граница кадастрового квартала, сведения о которой внесены в ЕГРН
- Номер кадастрового квартала
- Граница земельного участка, сведения о которой внесены в ЕГРН
- Номер земельного участка, сведения о котором внесены в ЕГРН

После чего отобразил печать (подпись) лица, составившего описание местоположения границ объекта. Дата « 13 » сентября 20 22 г.









Место для отбора печати (подписи) лица, составившего описание местоположения границ объекта






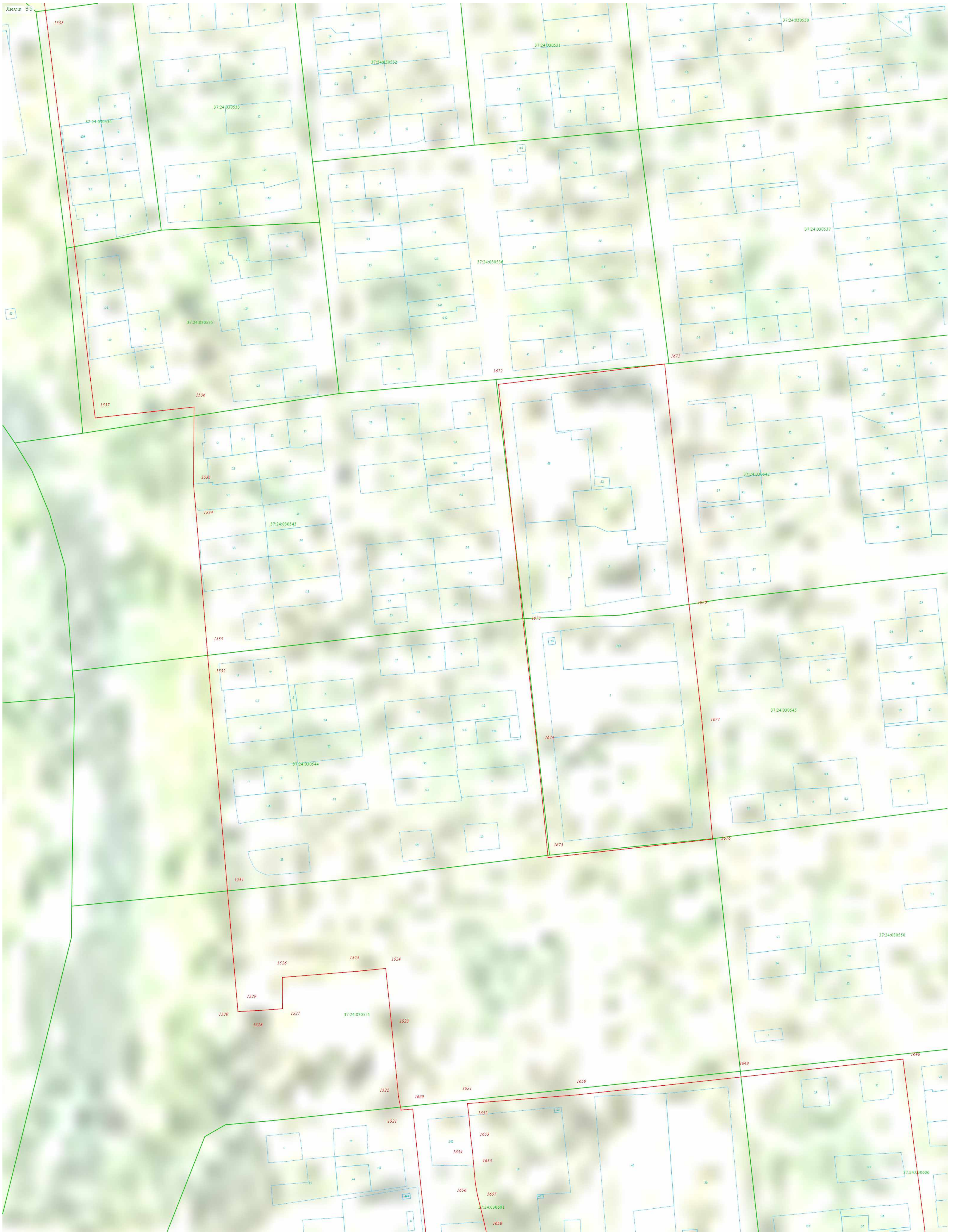
Масштаб 1:1 000

Используемые условные знаки и обозначения:

-  - Граница объекта
-  - Характерная точка объекта
-  - Граница населенного пункта, сведения о которой внесены в ЕГРН
-  - Номер границы населенного пункта, муниципального образования, сведения о которой внесены в ЕГРН
-  - Граница кадастрового квартала, сведения о которой внесены в ЕГРН
-  - Номер кадастрового квартала
-  - Граница земельного участка, сведения о которой внесены в ЕГРН
-  - Номер земельного участка, сведения о котором внесены в ЕГРН

Подпись _____ Дата « 13 » сентября 20 22 г.
Место для печати (или подписи) лица, составившего описание местоположения границ объекта





Масштаб 1:1 000

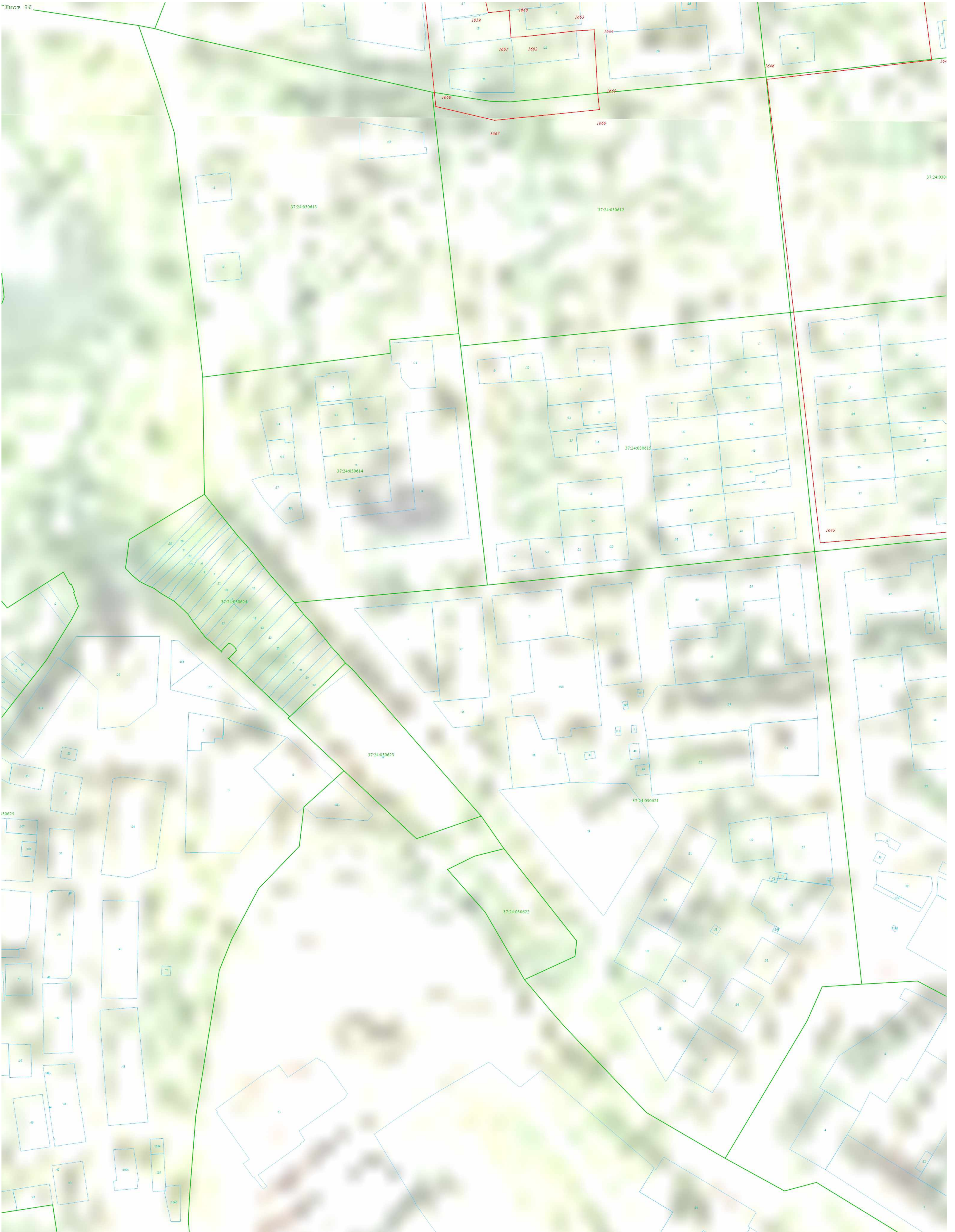
Используемые условные знаки и обозначения:

- Граница объекта
- Характерная точка объекта
- Граница населенного пункта, сведения о которой внесены в ЕГРН
- Номер границы населенного пункта, муниципального образования, сведения о которой внесены в ЕГРН
- Граница кадастрового квартала, сведения о которой внесены в ЕГРН
- Номер кадастрового квартала
- Граница земельного участка, сведения о которой внесены в ЕГРН
- Номер земельного участка, сведения о котором внесены в ЕГРН

Подпись _____ Дата « 13 » сентября 20 22 г.

Место для печати (или подписи) лица, составившего описание местоположения границ объекта





Масштаб 1:1 000

Используемые условные знаки и обозначения:

- Граница объекта
- Характерная точка объекта
- Граница населенного пункта, сведения о которой внесены в ЕГРН
- Номер границы населенного пункта, муниципального образования, сведения о которой внесены в ЕГРН
- Граница кадастрового квартала, сведения о которой внесены в ЕГРН
- Номер кадастрового квартала
- Границы земельных участков, сведения о которых внесены в ЕГРН
- Номер земельного участка, сведения о котором внесены в ЕГРН

Подпись _____ Дата « 13 » сентября 20 22 г.
Место для оттиска печати (при наличии) лица, составившего описание местоположения границ объекта






Масштаб 1:1 000

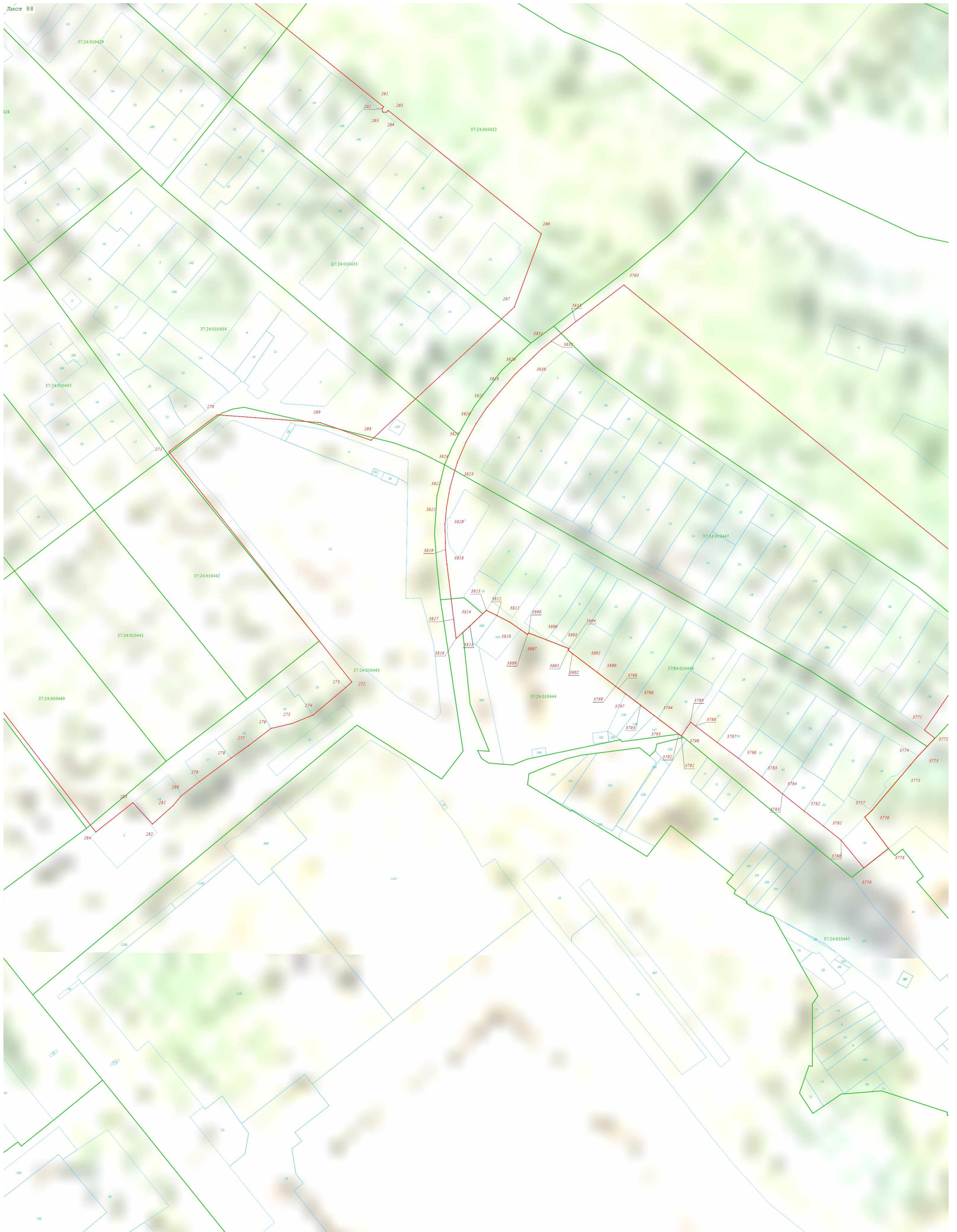
Используемые условные знаки и обозначения:

- Граница объекта
- Характерная точка объекта
- Граница населенного пункта, сведения о которой внесены в ЕГРН
- Номер границы населенного пункта, муниципального образования, сведения о которой внесены в ЕГРН
- Граница кадастрового квартала, сведения о которой внесены в ЕГРН
- Номер кадастрового квартала
- Граница земельного участка, сведения о которой внесены в ЕГРН
- Номер земельного участка, сведения о котором внесены в ЕГРН

Подпись _____ Дата « 13 » сентября 20 22 г.









Место для оттиска печати (при наличии) лица, составившего описание местоположения границ объекта






Масштаб 1:1 000

Используемые условные знаки и обозначения:

-  - Граница объекта
-  - Характерная точка объекта
-  - Граница населенного пункта, сведения о которой внесены в ЕГРН
-  - Номер границы населенного пункта, муниципального образования, сведения о которой внесены в ЕГРН
-  - Граница кадастрового квартала, сведения о которой внесены в ЕГРН
-  - Номер кадастрового квартала
-  - Границы земельного участка, сведения о которой внесены в ЕГРН
-  - Номер земельного участка, сведения о котором внесены в ЕГРН

Подпись _____ Дата « 13 » сентября 20 22 г.

Место для отбора печати (подписавшего) лица, составившего описание местоположения границ объекта





Масштаб 1:1 000

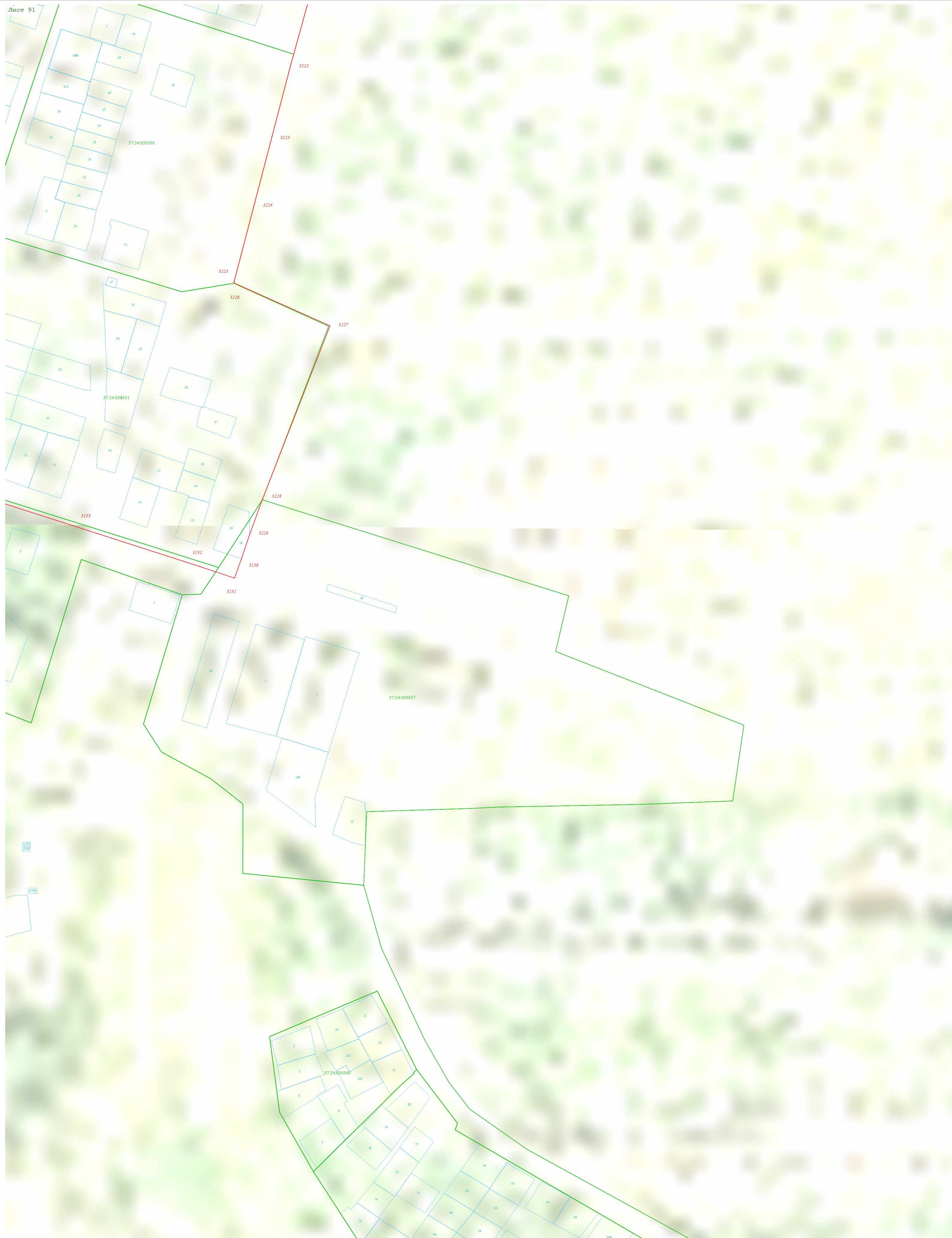
Используемые условные знаки и обозначения:

- Граница объекта
- Характерная точка объекта
- Граница населенного пункта, сведения о которой внесены в ЕГРН
- 37-05-4.67 - Номер границы населенного пункта, муниципального образования, сведения о которой внесены в ЕГРН
- Граница кадастрового квартала, сведения о которой внесены в ЕГРН
- 37-24-040125 - Номер кадастрового квартала
- 37-24-030305 - Номер земельного участка, сведения о которой внесены в ЕГРН
- 200 - Номер земельного участка, сведения о котором внесены в ЕГРН

Подпись: _____ Дата « 13 » сентября 20 22 г.

Место для оттиска печати (при наличии) лица, составившего описание местоположения границ объекта





Масштаб 1:1 000

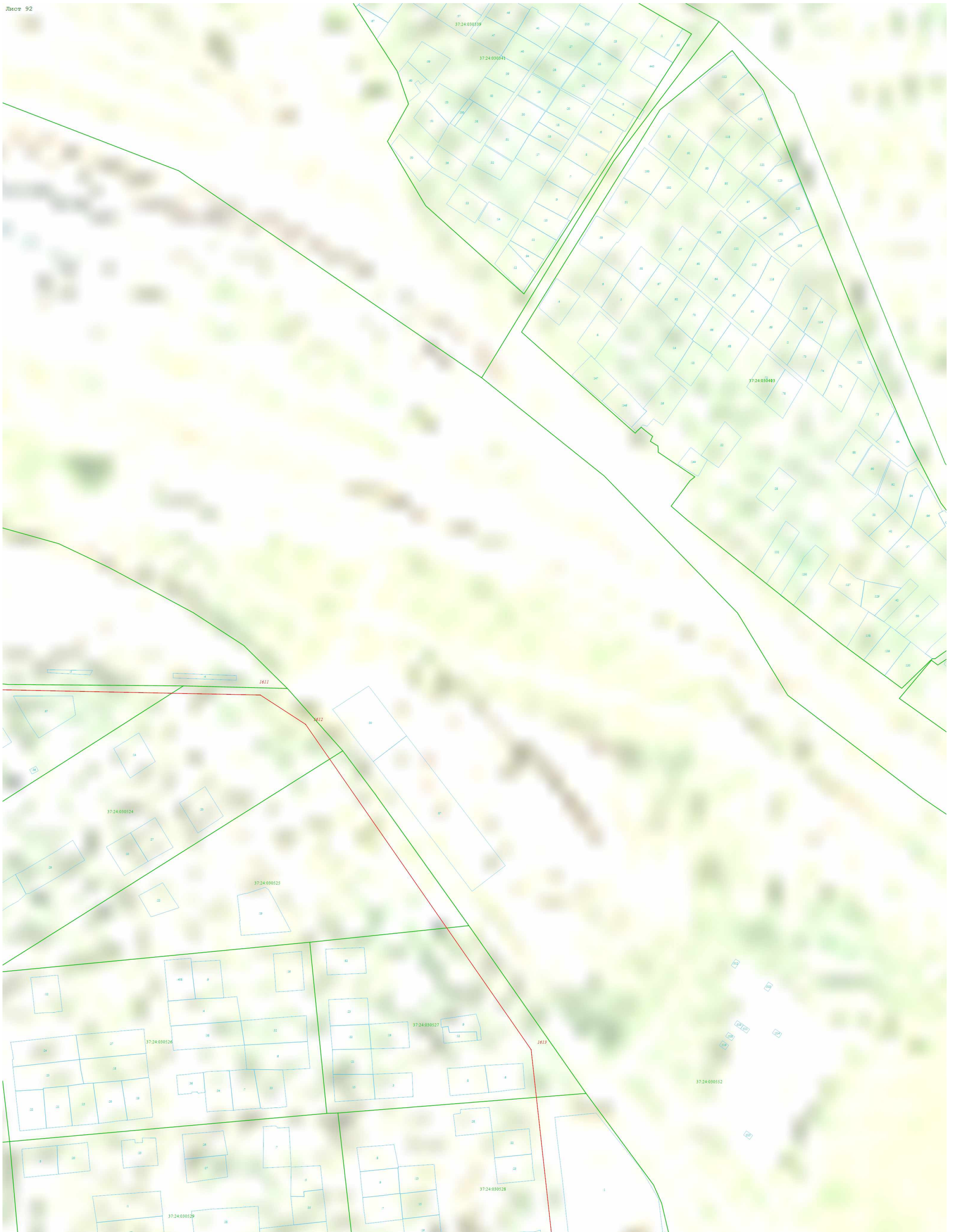
Используемые условные знаки и обозначения:

- Граница объекта
- Характерная точка объекта
- Граница населенного пункта, сведения о которой внесены в ЕГРН
- 37-05-4.67 - Номер границы населенного пункта, муниципального образования, сведения о которой внесены в ЕГРН
- Граница кадастрового квартала, сведения о которой внесены в ЕГРН
- 37:04:040126 - Номер кадастрового квартала
- Границы земельных участков, сведения о которой внесены в ЕГРН
- 200 - Номер земельного участка, сведения о котором внесены в ЕГРН

Подпись: _____ Дата « 13 » сентября 20 22 г.

Место для подписей (при наличии) лица, составившего описание местоположения границ объекта





Масштаб 1:1 000

Используемые условные знаки и обозначения:

- Граница объекта
- Характерная точка объекта
- Граница населенного пункта, сведения о которой внесены в ЕГРН
- 37.05.4.67 - Номер границы населенного пункта, муниципального образования, сведения о которой внесены в ЕГРН
- Граница кадастрового квартала, сведения о которой внесены в ЕГРН
- 37.24.040125 - Номер кадастрового квартала, сведения о которой внесены в ЕГРН
- 37.24.030524 - Номер земельного участка, сведения о котором внесены в ЕГРН

Подпись _____ Дата « 13 » сентября 20 22 г.

Место для оттиска печати (прислать фото) лица, составившего описание местоположения границ объекта






Масштаб 1:1 000

Используемые условные знаки и обозначения:

- Граница объекта
- Характерная точка объекта
- Граница населенного пункта, сведения о которой внесены в ЕГРН
- 37:05-4.67 — Номер границы населенного пункта, муниципального образования, сведения о которой внесены в ЕГРН
- Граница кадастрового квартала, сведения о которой внесены в ЕГРН
- 37:24:040124 — Номер кадастрового квартала, сведения о которой внесены в ЕГРН
- Граница земельного участка, сведения о которой внесены в ЕГРН
- Номер земельного участка, сведения о котором внесены в ЕГРН

Поставлен в печать  Дата « 13 » сентября 20 22 г.

Место на объекте печати (при наличии) лица, составившего описание местоположения границ объекта



Масштаб 1:1 000

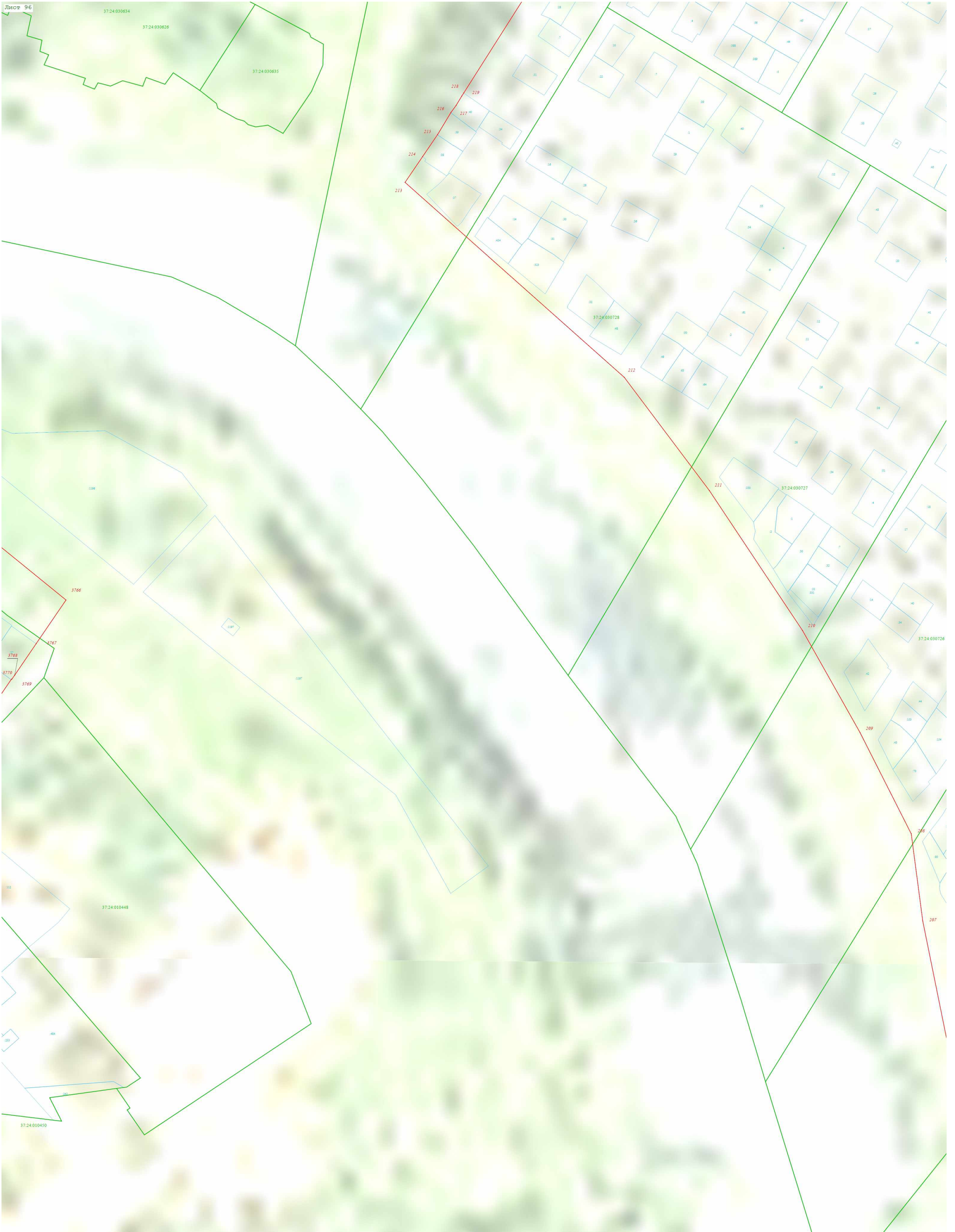
Используемые условные знаки и обозначения:

- Граница объекта
- Характерная точка объекта
- Граница населенного пункта, сведения о которой внесены в ЕГРН
- Номер границы населенного пункта, муниципального образования, сведения о которой внесены в ЕГРН
- Граница кадастрового квартала, сведения о которой внесены в ЕГРН
- Номер кадастрового квартала
- Границы земель населенных пунктов, сведения о которой внесены в ЕГРН
- Номер земельного участка, сведения о котором внесены в ЕГРН

Подпись _____ Дата « 13 » сентября 20 22 г.

Место для печати (при наличии) лица, составившего описание местоположения границ объекта





Масштаб 1:1 000

Используемые условные знаки и обозначения:

- Граница объекта
- Характерная точка объекта
- Граница населенного пункта, сведения о которой внесены в ЕГРН
- Номер границы населенного пункта, муниципального образования, сведения о которой внесены в ЕГРН
- Граница кадастрового квартала, сведения о которой внесены в ЕГРН
- Номер кадастрового квартала
- Граница земельного участка, сведения о которой внесены в ЕГРН
- Номер земельного участка, сведения о котором внесены в ЕГРН

Подпись: _____ Дата « 13 » сентября 20 22 г.

Место для отбора печати (при наличии) лица, составившего описание местоположения границ объекта






Масштаб 1:1 000

Используемые условные знаки и обозначения:

- Граница объекта
- Характерная точка объекта
- Граница населенного пункта, сведения о которой внесены в ЕГРН
- Номер границы населенного пункта, муниципального образования, сведения о которой внесены в ЕГРН
- Граница кадастрового квартала, сведения о которой внесены в ЕГРН
- Номер кадастрового квартала
- Границы объектов недвижимости, сведения о которой внесены в ЕГРН
- Номер земельного участка, сведения о котором внесены в ЕГРН

Подпись _____ Дата « 13 » сентября 20 22 г.

Место для оттиска печати (при наличии лица, составившего описание местоположения границ объекта)





Масштаб 1:1 000

Используемые условные знаки и обозначения:

- Граница объекта
- Характерная точка объекта
- Граница населенного пункта, сведения о которой внесены в ЕГРН
- 37-05-4-67 - Номер границ населенного пункта, муниципального образования, сведения о которой внесены в ЕГРН
- Граница кадастрового квартала, сведения о которой внесены в ЕГРН

- 37:24:040124 - Номер кадастрового квартала
- Граница муниципального образования, сведения о которой внесены в ЕГРН
- Номер земельного участка, сведения о котором внесены в ЕГРН

Подпись _____ Дата « 13 » сентября 20 22 г.

Место для печати (при наличии) лица, составившего описание местоположения границ объекта





Масштаб 1:1 000

Используемые условные знаки и обозначения:

- Граница объекта
- Характерная точка объекта
- Граница населенного пункта, сведения о которой внесены в ЕГРН
- Номер границы населенного пункта, муниципального образования, сведения о которой внесены в ЕГРН
- Граница кадастрового квартала, сведения о которой внесены в ЕГРН

- 37:24:040121 - Номер кадастрового квартала
- 37:24:030714 - Номер земельного участка, сведения о котором внесены в ЕГРН

Подпись _____ Дата « 13 » сентября 20 22 г.









Место, где сделана печать (при наличии) лица, составившего описание местоположения границ объекта





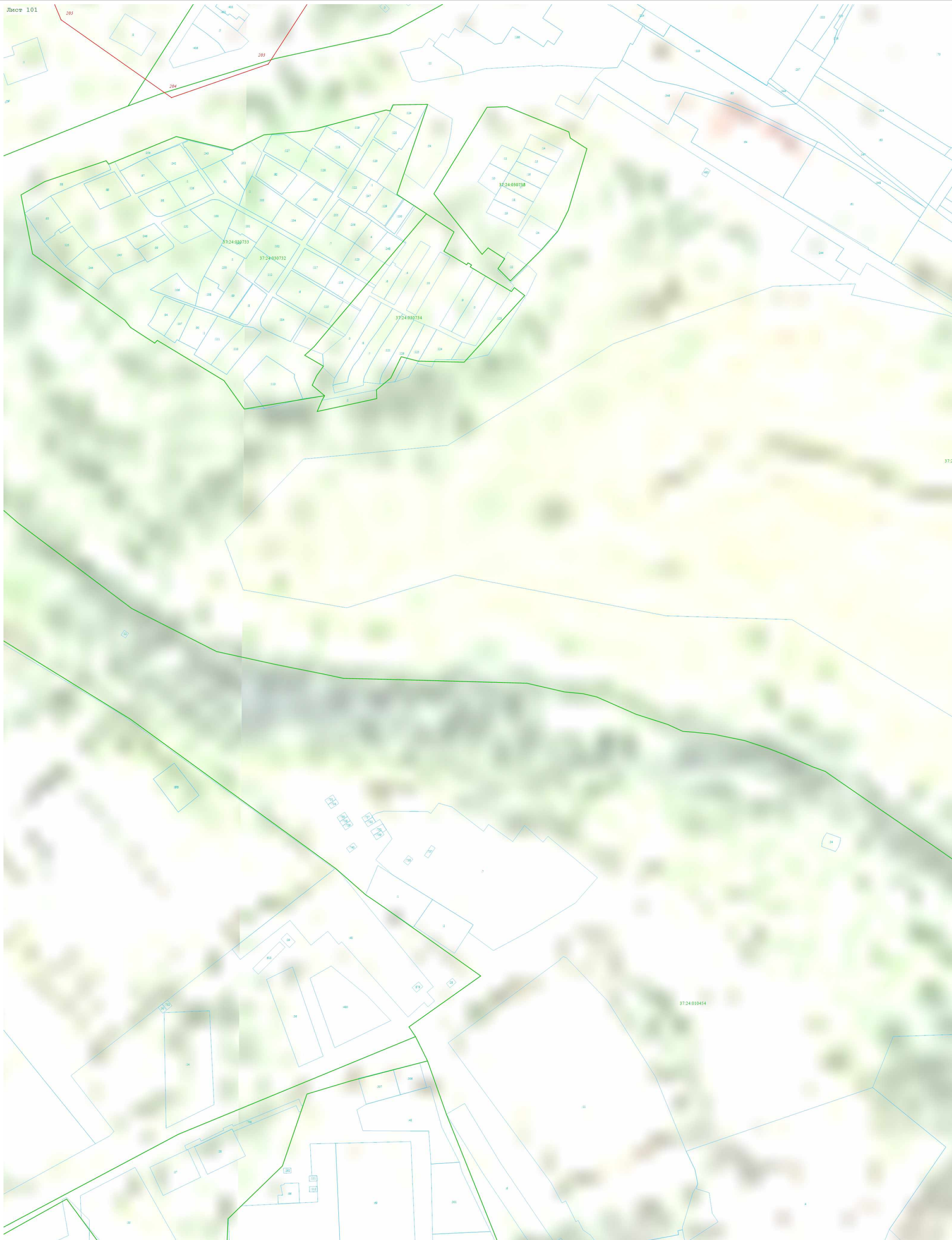


Масштаб 1:1 000

Используемые условные знаки и обозначения:

-  - Граница объекта
-  - Характерная точка объекта
-  - Граница населенного пункта, сведения о которой внесены в ЕГРН
-  - Номер границы населенного пункта, муниципального образования, сведения о которой внесены в ЕГРН
-  - Граница кадастрового квартала, сведения о которой внесены в ЕГРН
-  - Номер кадастрового квартала
-  - Граница земельного участка, сведения о которой внесены в ЕГРН
-  - Номер земельного участка, сведения о котором внесены в ЕГРН

Подпись:  Дата « 13 » сентября 20 22 г.
Место:  Место отбора печати (при наличии) лица, составившего описание местоположения границ объекта



Масштаб 1:1 000

Используемые условные знаки и обозначения:

- - Граница объекта
- - Характерная точка объекта
- - Граница населенного пункта, сведения о которой внесены в ЕГРН
- - Номер границ населенного пункта, муниципального образования, сведения о которой внесены в ЕГРН
- - Граница кадастрового квартала, сведения о которой внесены в ЕГРН
- - Номер кадастрового квартала
- - Границы земельных участков, сведения о которой внесены в ЕГРН
- - Номер земельного участка, сведения о котором внесены в ЕГРН

Подпись: _____ Дата « 13 » сентября 20 22 г.

Место для оттиска печати (при наличии) лица, составившего описание местоположения границ объекта






Масштаб 1:1 000

Используемые условные знаки и обозначения:

- Граница объекта
- Характерная точка объекта
- Граница населенного пункта, сведения о которой внесены в ЕГРН
- Номер границы населенного пункта, муниципального образования, сведения о которой внесены в ЕГРН
- Граница кадастрового квартала, сведения о которой внесены в ЕГРН
- Номер кадастрового квартала
- Граница муниципального образования, сведения о которой внесены в ЕГРН
- Номер земельного участка, сведения о котором внесены в ЕГРН

Подпись _____ Дата « 13 » сентября 20 22 г.

Место для печати (при наличии) лица, составившего описание местоположения границ объекта





Масштаб 1:1 000

Используемые условные знаки и обозначения:

- Граница объекта
- Характерная точка объекта
- Граница населенного пункта, сведения о которой внесены в ЕГРН
- Номер границы населенного пункта, муниципального образования, сведения о которой внесены в ЕГРН
- Граница кадастрового квартала, сведения о которой внесены в ЕГРН
- Номер кадастрового квартала
- Граница земельного участка, сведения о которой внесены в ЕГРН
- Номер земельного участка, сведения о котором внесены в ЕГРН

Подпись: _____ Дата « 13 » сентября 20 22 г.

Место для оттиска печати (при наличии) лица, составившего описание местоположения границ объекта





Масштаб 1:1 000

Используемые условные знаки и обозначения:

- Граница объекта
- Характерная точка объекта
- Граница населенного пункта, сведения о которой внесены в ЕГРН
- Номер границы населенного пункта, муниципального образования, сведения о которой внесены в ЕГРН
- Граница кадастрового квартала, сведения о которой внесены в ЕГРН
- Номер кадастрового квартала
- Граница земельного участка, сведения о которой внесены в ЕГРН
- Номер земельного участка, сведения о котором внесены в ЕГРН

Подпись _____ Дата « 13 » сентября 20 22 г.





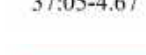



Место для отбора печати (подписать) лица, составившего описание местоположения границ объекта






Масштаб 1:1 000

Используемые условные знаки и обозначения:

-  - Граница объекта
-  - Характерная точка объекта
-  - Граница населенного пункта, сведения о которой внесены в ЕГРН
-  - Номер границ населенного пункта, муниципального образования, сведения о которой внесены в ЕГРН
-  - Граница кадастрового квартала, сведения о которой внесены в ЕГРН
-  - Номер кадастрового квартала
-  - Граница земельного участка, сведения о которой внесены в ЕГРН
-  - Номер земельного участка, сведения о котором внесены в ЕГРН

Подпись: _____ Дата « 13 » сентября 20 22 г.

Место для отбора печати (при наличии) лица, составившего описание местоположения границ объекта





Масштаб 1:1 000

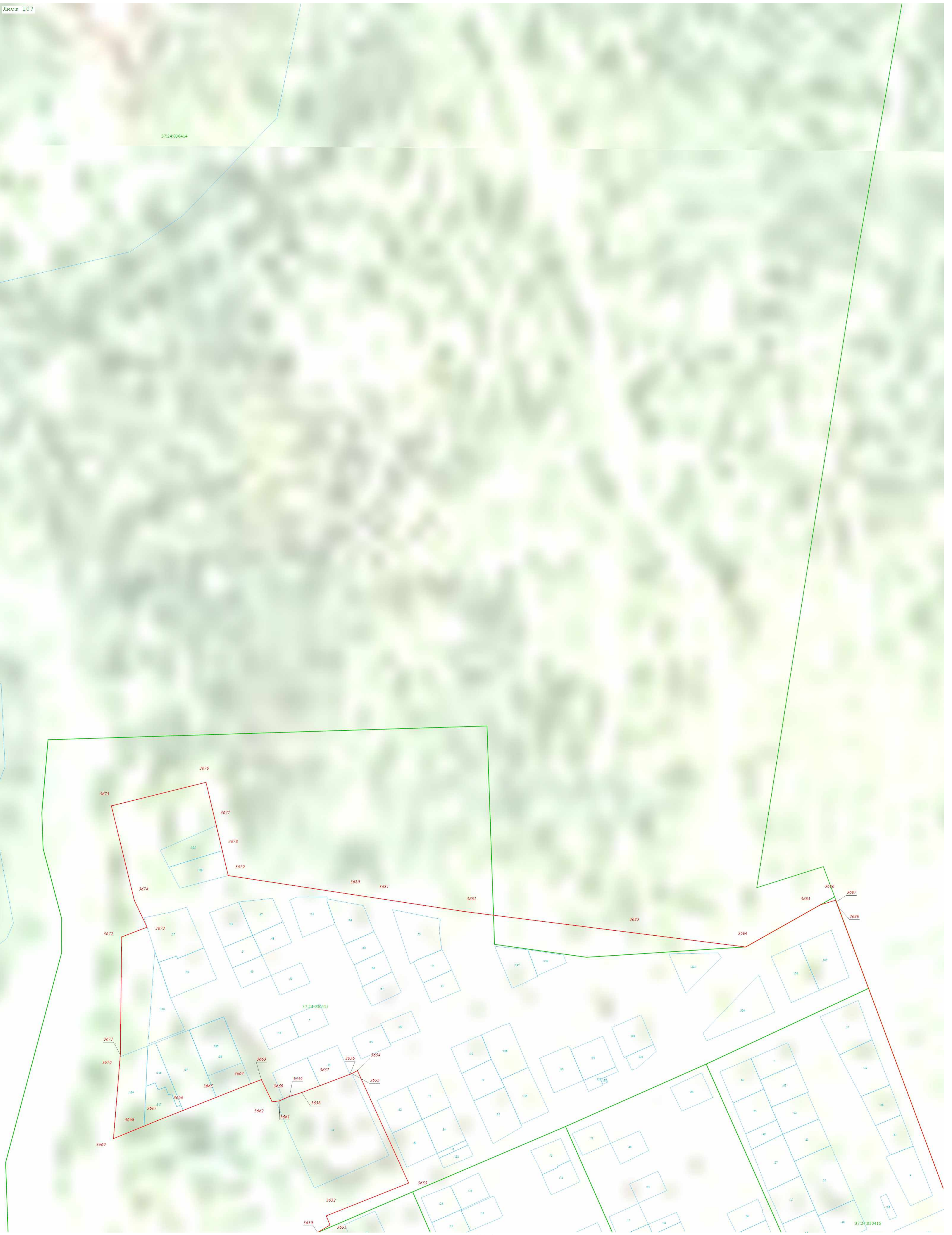
Используемые условные знаки и обозначения:

- Граница объекта
- Характерная точка объекта
- Граница населенного пункта, сведения о которой внесены в ЕГРН
- Номер границы населенного пункта, муниципального образования, сведения о которой внесены в ЕГРН
- Граница кадастрового квартала, сведения о которой внесены в ЕГРН
- Номер кадастрового квартала
- Граница земельного участка, сведения о которой внесены в ЕГРН
- Номер земельного участка, сведения о котором внесены в ЕГРН

Подпись: _____ Дата « 13 » сентября 20 22 г.

Место для оттиска печати (при наличии лица, составившего описание местоположения границ объекта)






Масштаб 1:1 000

Используемые условные знаки и обозначения:

- Граница объекта
- Характерная точка объекта
- Граница населенного пункта, сведения о которой внесены в ЕГРН
- Номер границы населенного пункта, муниципального образования, сведения о которой внесены в ЕГРН
- Граница кадастрового квартала, сведения о которой внесены в ЕГРН
- Номер кадастрового квартала
- Граница земельного участка, сведения о которой внесены в ЕГРН
- Номер земельного участка, сведения о котором внесены в ЕГРН

Подпись _____ Дата « 13 » сентября 20 22 г.

Место для отбора печати (подписавшего) лица, составившего описание местоположения границ объекта





Масштаб 1:1 000

Используемые условные знаки и обозначения:

- Граница объекта
- Характерная точка объекта
- Граница населенного пункта, сведения о которой внесены в ЕГРН
- 37.05-4.67 - Номер границ населенного пункта, муниципального образования, сведения о которой внесены в ЕГРН
- Граница кадастрового квартала, сведения о которой внесены в ЕГРН
- 37.24.03.04.15 - Номер кадастрового квартала, сведения о которой внесены в ЕГРН
- Граница земельного участка, сведения о которой внесены в ЕГРН
- 200 - Номер земельного участка, сведения о котором внесены в ЕГРН

Подпись _____ Дата « 13 » сентября 20 22 г.





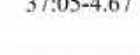



Место для подписей (присвоить) лица, составившего описание местоположения границ объекта





Масштаб 1:1 000

Используемые условные знаки и обозначения:

-  - Граница объекта
-  - Характерная точка объекта
-  - Граница населенного пункта, сведения о которой внесены в ЕГРН
-  - Номер границ населенного пункта, муниципального образования, сведения о которой внесены в ЕГРН
-  - Граница кадастрового квартала, сведения о которой внесены в ЕГРН
-  - Номер кадастрового квартала
-  - Граница земельного участка, сведения о которой внесены в ЕГРН
-  - Номер земельного участка, сведения о котором внесены в ЕГРН

Подпись: _____ Дата « 13 » сентября 20 22 г.

Место для оттиска печати (при наличии) лица, составившего описание местоположения границ объекта






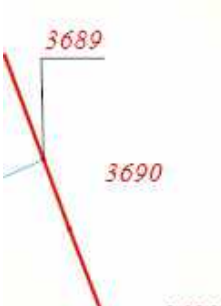
Масштаб 1:1 000

Используемые условные знаки и обозначения:

- Граница объекта
- Характерная точка объекта
- Граница населенного пункта, сведения о которой внесены в ЕГРН
- Номер границы населенного пункта, муниципального образования, сведения о которой внесены в ЕГРН
- Граница кадастрового квартала, сведения о которой внесены в ЕГРН
- Номер кадастрового квартала
- Граница земельного участка, сведения о которой внесены в ЕГРН
- Номер земельного участка, сведения о котором внесены в ЕГРН

Подпись _____ Дата « 13 » сентября 20 22 г.

Место для оттиска печати (при наличии) лица, составившего описание местоположения границ объекта






Масштаб 1:1 000


Используемые условные знаки и обозначения:

- Граница объекта
- Характерная точка объекта
- Граница населенного пункта, сведения о которой внесены в ЕГРН
- 37:05-4-67 - Номер границы населенного пункта, муниципального образования, сведения о которой внесены в ЕГРН
- Граница кадастрового квартала, сведения о которой внесены в ЕГРН
- 37:24:040125 - Номер кадастрового квартала
- 37:24:030424 - Номер кадастрового участка, сведения о которой внесены в ЕГРН
- 200 - Номер земельного участка, сведения о котором внесены в ЕГРН

Подпись: _____ Дата « 13 » сентября 20 22 г.









Место для подписей (при наличии) лица, составившего описание местоположения границ объекта





Масштаб 1:1 000

Используемые условные знаки и обозначения:

-  - Граница объекта
-  - Характерная точка объекта
-  - Граница населенного пункта, сведения о которой внесены в ЕГРН
-  37 05-4-67 - Номер границы населенного пункта, муниципального образования, сведения о которой внесены в ЕГРН
-  - Граница кадастрового квартала, сведения о которой внесены в ЕГРН
-  37:04:040125 - Номер кадастрового квартала
-  - Граница муниципального образования, сведения о которой внесены в ЕГРН
-  200 - Номер земельного участка, сведения о котором внесены в ЕГРН

Подпись _____ Дата « 13 » сентября 20 22 г.

Место для печати (прислать) лица, составившего описание местоположения границ объекта



Прохождение границы		Описание прохождения границы
от точки	до точки	
1	2	3
1		
1	2	-
2	3	-
3	4	-
4	5	-
5	6	-
6	7	-
7	8	-
8	9	-
9	10	-
10	11	-
11	12	-
12	13	-
13	14	-
14	15	-
15	16	-
16	17	-
17	18	-
18	19	-
19	1	-
2		
20	21	-
21	22	-
22	23	-
23	24	-
24	25	-
25	26	-
26	27	-
27	28	-
28	29	-
29	30	-
30	31	-
31	32	-
32	33	-
33	34	-
34	35	-
35	36	-
36	37	-
37	38	-
38	39	-
39	40	-
40	41	-
41	42	-
42	43	-
43	44	-
44	45	-
45	46	-
46	47	-
47	48	-
48	49	-
49	50	-
50	51	-
51	20	-
3		
52	53	-

1	2	3
53	54	-
54	55	-
55	56	-
56	57	-
57	58	-
58	59	-
59	60	-
60	61	-
61	62	-
62	63	-
63	64	-
64	65	-
65	66	-
66	67	-
67	68	-
68	69	-
69	70	-
70	71	-
71	72	-
72	73	-
73	74	-
74	75	-
75	76	-
76	77	-
77	78	-
78	79	-
79	80	-
80	81	-
81	82	-
82	83	-
83	84	-
84	85	-
85	86	-
86	87	-
87	88	-
88	89	-
89	52	-
4		
90	91	-
91	92	-
92	93	-
93	94	-
94	95	-
95	96	-
96	97	-
97	98	-
98	99	-
99	100	-
100	101	-
101	102	-
102	103	-
103	104	-
104	105	-
105	106	-
106	107	-
107	108	-
108	109	-

1	2	3
109	110	-
110	111	-
111	112	-
112	113	-
113	114	-
114	115	-
115	116	-
116	117	-
117	118	-
118	119	-
119	120	-
120	121	-
121	122	-
122	123	-
123	124	-
124	125	-
125	126	-
126	127	-
127	128	-
128	129	-
129	130	-
130	131	-
131	132	-
132	90	-
5		
133	134	-
134	135	-
135	136	-
136	137	-
137	138	-
138	139	-
139	140	-
140	141	-
141	133	-
6		
142	143	-
143	144	-
144	145	-
145	146	-
146	147	-
147	148	-
148	149	-
149	150	-
150	151	-
151	152	-
152	142	-
7		
153	154	-
154	155	-
155	156	-
156	157	-
157	158	-
158	159	-
159	160	-
160	161	-
161	162	-
162	163	-

1	2	3
163	164	-
164	165	-
165	166	-
166	167	-
167	168	-
168	169	-
169	170	-
170	171	-
171	172	-
172	173	-
173	174	-
174	175	-
175	176	-
176	177	-
177	178	-
178	179	-
179	180	-
180	181	-
181	182	-
182	183	-
183	184	-
184	185	-
185	186	-
186	187	-
187	188	-
188	189	-
189	190	-
190	191	-
191	192	-
192	193	-
193	194	-
194	195	-
195	196	-
196	197	-
197	198	-
198	199	-
199	200	-
200	201	-
201	202	-
202	203	-
203	204	-
204	205	-
205	206	-
206	207	-
207	208	-
208	209	-
209	210	-
210	211	-
211	212	-
212	213	-
213	214	-
214	215	-
215	216	-
216	217	-
217	218	-
218	219	-
219	220	-

1	2	3
220	221	-
221	222	-
222	223	-
223	224	-
224	225	-
225	226	-
226	227	-
227	228	-
228	229	-
229	230	-
230	231	-
231	232	-
232	233	-
233	234	-
234	235	-
235	236	-
236	237	-
237	238	-
238	239	-
239	240	-
240	241	-
241	242	-
242	243	-
243	244	-
244	245	-
245	246	-
246	247	-
247	248	-
248	249	-
249	153	-
8		
250	251	-
251	252	-
252	253	-
253	254	-
254	255	-
255	256	-
256	257	-
257	258	-
258	259	-
259	260	-
260	261	-
261	262	-
262	263	-
263	264	-
264	265	-
265	266	-
266	267	-
267	268	-
268	269	-
269	270	-
270	271	-
271	272	-
272	273	-
273	274	-
274	275	-
275	276	-

1	2	3
276	277	-
277	278	-
278	279	-
279	280	-
280	281	-
281	282	-
282	283	-
283	284	-
284	285	-
285	286	-
286	287	-
287	288	-
288	289	-
289	290	-
290	291	-
291	292	-
292	293	-
293	294	-
294	295	-
295	296	-
296	297	-
297	298	-
298	299	-
299	300	-
300	301	-
301	302	-
302	303	-
303	304	-
304	305	-
305	306	-
306	307	-
307	308	-
308	250	-
9		
309	310	-
310	311	-
311	312	-
312	313	-
313	314	-
314	315	-
315	316	-
316	317	-
317	318	-
318	319	-
319	320	-
320	321	-
321	322	-
322	323	-
323	324	-
324	309	-
10		
325	326	-
326	327	-
327	328	-
328	329	-
329	330	-
330	331	-

1	2	3
331	332	-
332	333	-
333	334	-
334	335	-
335	336	-
336	337	-
337	338	-
338	339	-
339	340	-
340	341	-
341	342	-
342	343	-
343	344	-
344	345	-
345	346	-
346	347	-
347	348	-
348	325	-
11		
349	350	-
350	351	-
351	352	-
352	353	-
353	354	-
354	355	-
355	356	-
356	357	-
357	358	-
358	359	-
359	360	-
360	361	-
361	362	-
362	363	-
363	364	-
364	365	-
365	366	-
366	367	-
367	368	-
368	369	-
369	370	-
370	371	-
371	372	-
372	373	-
373	374	-
374	375	-
375	376	-
376	377	-
377	378	-
378	379	-
379	380	-
380	381	-
381	382	-
382	349	-
12		
383	384	-
384	385	-
385	386	-

1	2	3
386	387	-
387	388	-
388	389	-
389	390	-
390	391	-
391	383	-
13		
392	393	-
393	394	-
394	395	-
395	396	-
396	397	-
397	398	-
398	399	-
399	400	-
400	401	-
401	402	-
402	403	-
403	404	-
404	405	-
405	406	-
406	407	-
407	408	-
408	409	-
409	410	-
410	411	-
411	412	-
412	413	-
413	414	-
414	415	-
415	416	-
416	417	-
417	418	-
418	419	-
419	420	-
420	421	-
421	422	-
422	392	-
14		
423	424	-
424	425	-
425	426	-
426	427	-
427	428	-
428	429	-
429	430	-
430	431	-
431	432	-
432	433	-
433	434	-
434	435	-
435	436	-
436	437	-
437	438	-
438	439	-
439	440	-
440	441	-

1	2	3
441	442	-
442	443	-
443	423	-
15		
444	445	-
445	446	-
446	447	-
447	448	-
448	449	-
449	450	-
450	451	-
451	452	-
452	453	-
453	454	-
454	455	-
455	456	-
456	457	-
457	458	-
458	459	-
459	460	-
460	461	-
461	462	-
462	463	-
463	464	-
464	465	-
465	466	-
466	467	-
467	468	-
468	469	-
469	470	-
470	471	-
471	472	-
472	473	-
473	474	-
474	475	-
475	476	-
476	477	-
477	478	-
478	479	-
479	480	-
480	481	-
481	482	-
482	483	-
483	484	-
484	485	-
485	486	-
486	487	-
487	444	-
16		
488	489	-
489	490	-
490	491	-
491	492	-
492	493	-
493	494	-
494	495	-
495	496	-

1	2	3
496	497	-
497	498	-
498	499	-
499	500	-
500	501	-
501	502	-
502	503	-
503	504	-
504	505	-
505	506	-
506	507	-
507	508	-
508	509	-
509	510	-
510	511	-
511	512	-
512	513	-
513	514	-
514	515	-
515	516	-
516	517	-
517	518	-
518	519	-
519	520	-
520	521	-
521	522	-
522	523	-
523	524	-
524	525	-
525	526	-
526	527	-
527	528	-
528	529	-
529	530	-
530	531	-
531	532	-
532	533	-
533	534	-
534	535	-
535	536	-
536	537	-
537	538	-
538	539	-
539	540	-
540	541	-
541	542	-
542	543	-
543	544	-
544	545	-
545	546	-
546	547	-
547	548	-
548	549	-
549	550	-
550	551	-
551	552	-
552	553	-

1	2	3
553	554	-
554	555	-
555	556	-
556	557	-
557	558	-
558	559	-
559	560	-
560	561	-
561	562	-
562	563	-
563	564	-
564	565	-
565	566	-
566	567	-
567	568	-
568	569	-
569	570	-
570	571	-
571	572	-
572	573	-
573	574	-
574	575	-
575	576	-
576	577	-
577	578	-
578	579	-
579	580	-
580	581	-
581	582	-
582	583	-
583	584	-
584	585	-
585	586	-
586	587	-
587	588	-
588	589	-
589	590	-
590	591	-
591	592	-
592	593	-
593	594	-
594	595	-
595	596	-
596	597	-
597	598	-
598	599	-
599	600	-
600	601	-
601	602	-
602	603	-
603	604	-
604	605	-
605	606	-
606	607	-
607	608	-
608	609	-
609	610	-

1	2	3
610	611	-
611	612	-
612	613	-
613	614	-
614	615	-
615	616	-
616	617	-
617	618	-
618	619	-
619	620	-
620	621	-
621	622	-
622	623	-
623	624	-
624	625	-
625	626	-
626	627	-
627	628	-
628	629	-
629	630	-
630	631	-
631	632	-
632	633	-
633	634	-
634	635	-
635	636	-
636	637	-
637	638	-
638	639	-
639	640	-
640	641	-
641	642	-
642	643	-
643	644	-
644	645	-
645	646	-
646	647	-
647	648	-
648	649	-
649	650	-
650	651	-
651	652	-
652	653	-
653	654	-
654	655	-
655	656	-
656	657	-
657	658	-
658	659	-
659	660	-
660	661	-
661	662	-
662	663	-
663	664	-
664	665	-
665	666	-
666	667	-

1	2	3
667	668	-
668	669	-
669	670	-
670	671	-
671	672	-
672	673	-
673	674	-
674	675	-
675	676	-
676	677	-
677	678	-
678	679	-
679	680	-
680	681	-
681	682	-
682	683	-
683	684	-
684	685	-
685	686	-
686	687	-
687	688	-
688	689	-
689	690	-
690	691	-
691	692	-
692	693	-
693	694	-
694	695	-
695	696	-
696	697	-
697	698	-
698	699	-
699	700	-
700	701	-
701	702	-
702	703	-
703	704	-
704	488	-
Вырез 1 из 1		
705	706	-
706	707	-
707	708	-
708	709	-
709	710	-
710	711	-
711	712	-
712	713	-
713	705	-
18		
714	715	-
715	716	-
716	717	-
717	718	-
718	719	-
719	720	-
720	721	-
721	722	-

1	2	3
722	723	-
723	724	-
724	725	-
725	726	-
726	727	-
727	728	-
728	729	-
729	730	-
730	731	-
731	732	-
732	733	-
733	734	-
734	735	-
735	736	-
736	737	-
737	738	-
738	739	-
739	740	-
740	741	-
741	714	-
19		
742	743	-
743	744	-
744	745	-
745	746	-
746	747	-
747	748	-
748	749	-
749	750	-
750	751	-
751	752	-
752	753	-
753	754	-
754	755	-
755	756	-
756	757	-
757	758	-
758	759	-
759	760	-
760	761	-
761	762	-
762	763	-
763	764	-
764	765	-
765	742	-
20		
766	767	-
767	768	-
768	769	-
769	770	-
770	771	-
771	772	-
772	773	-
773	774	-
774	775	-
775	776	-
776	777	-

1	2	3
777	778	-
778	779	-
779	780	-
780	781	-
781	782	-
782	783	-
783	784	-
784	785	-
785	786	-
786	787	-
787	788	-
788	789	-
789	790	-
790	791	-
791	792	-
792	793	-
793	794	-
794	795	-
795	796	-
796	797	-
797	798	-
798	799	-
799	766	-
21		
800	801	-
801	802	-
802	803	-
803	804	-
804	805	-
805	806	-
806	807	-
807	808	-
808	809	-
809	810	-
810	811	-
811	812	-
812	800	-
22		
813	814	-
814	815	-
815	816	-
816	817	-
817	818	-
818	819	-
819	820	-
820	821	-
821	822	-
822	823	-
823	824	-
824	825	-
825	826	-
826	827	-
827	828	-
828	829	-
829	830	-
830	831	-
831	832	-

1	2	3
832	833	-
833	834	-
834	835	-
835	836	-
836	837	-
837	838	-
838	839	-
839	840	-
840	841	-
841	842	-
842	843	-
843	844	-
844	845	-
845	846	-
846	847	-
847	848	-
848	849	-
849	850	-
850	851	-
851	852	-
852	853	-
853	854	-
854	855	-
855	856	-
856	857	-
857	858	-
858	859	-
859	860	-
860	861	-
861	862	-
862	863	-
863	864	-
864	865	-
865	866	-
866	867	-
867	868	-
868	869	-
869	870	-
870	871	-
871	872	-
872	873	-
873	874	-
874	875	-
875	876	-
876	877	-
877	878	-
878	879	-
879	880	-
880	881	-
881	882	-
882	883	-
883	884	-
884	885	-
885	886	-
886	887	-
887	888	-
888	889	-

1	2	3
889	890	-
890	891	-
891	892	-
892	893	-
893	894	-
894	895	-
895	896	-
896	897	-
897	898	-
898	813	-
23		
899	900	-
900	901	-
901	902	-
902	903	-
903	904	-
904	905	-
905	906	-
906	907	-
907	908	-
908	909	-
909	910	-
910	911	-
911	912	-
912	913	-
913	914	-
914	915	-
915	916	-
916	917	-
917	918	-
918	919	-
919	920	-
920	921	-
921	922	-
922	899	-
24		
923	924	-
924	925	-
925	926	-
926	927	-
927	928	-
928	929	-
929	930	-
930	931	-
931	923	-
25		
932	933	-
933	934	-
934	935	-
935	936	-
936	937	-
937	938	-
938	939	-
939	940	-
940	941	-
941	942	-
942	943	-

1	2	3
943	944	-
944	945	-
945	946	-
946	947	-
947	948	-
948	949	-
949	950	-
950	951	-
951	952	-
952	953	-
953	954	-
954	955	-
955	956	-
956	957	-
957	958	-
958	959	-
959	960	-
960	961	-
961	962	-
962	963	-
963	964	-
964	965	-
965	966	-
966	967	-
967	968	-
968	969	-
969	970	-
970	971	-
971	972	-
972	973	-
973	974	-
974	975	-
975	976	-
976	977	-
977	978	-
978	979	-
979	980	-
980	981	-
981	982	-
982	983	-
983	984	-
984	985	-
985	986	-
986	987	-
987	988	-
988	989	-
989	990	-
990	991	-
991	992	-
992	993	-
993	994	-
994	995	-
995	996	-
996	997	-
997	998	-
998	999	-
999	1000	-

1	2	3
1000	1001	-
1001	1002	-
1002	1003	-
1003	932	-
26		
1004	1005	-
1005	1006	-
1006	1007	-
1007	1008	-
1008	1009	-
1009	1010	-
1010	1011	-
1011	1012	-
1012	1013	-
1013	1014	-
1014	1015	-
1015	1016	-
1016	1017	-
1017	1018	-
1018	1019	-
1019	1020	-
1020	1021	-
1021	1022	-
1022	1023	-
1023	1024	-
1024	1025	-
1025	1026	-
1026	1027	-
1027	1028	-
1028	1029	-
1029	1030	-
1030	1031	-
1031	1032	-
1032	1033	-
1033	1034	-
1034	1004	-
27		
1035	1036	-
1036	1037	-
1037	1038	-
1038	1039	-
1039	1040	-
1040	1041	-
1041	1042	-
1042	1043	-
1043	1044	-
1044	1045	-
1045	1046	-
1046	1047	-
1047	1048	-
1048	1049	-
1049	1050	-
1050	1051	-
1051	1052	-
1052	1053	-
1053	1054	-
1054	1055	-

1	2	3
1055	1056	-
1056	1057	-
1057	1058	-
1058	1059	-
1059	1060	-
1060	1061	-
1061	1062	-
1062	1063	-
1063	1064	-
1064	1065	-
1065	1066	-
1066	1067	-
1067	1068	-
1068	1069	-
1069	1070	-
1070	1071	-
1071	1072	-
1072	1073	-
1073	1074	-
1074	1075	-
1075	1076	-
1076	1077	-
1077	1078	-
1078	1079	-
1079	1080	-
1080	1081	-
1081	1082	-
1082	1083	-
1083	1084	-
1084	1085	-
1085	1035	-
28		
1086	1087	-
1087	1088	-
1088	1089	-
1089	1090	-
1090	1091	-
1091	1092	-
1092	1093	-
1093	1094	-
1094	1095	-
1095	1086	-
29		
1096	1097	-
1097	1098	-
1098	1099	-
1099	1100	-
1100	1101	-
1101	1102	-
1102	1103	-
1103	1104	-
1104	1105	-
1105	1106	-
1106	1107	-
1107	1108	-
1108	1096	-
30		

1	2	3
1109	1110	-
1110	1111	-
1111	1112	-
1112	1113	-
1113	1114	-
1114	1115	-
1115	1116	-
1116	1117	-
1117	1118	-
1118	1119	-
1119	1120	-
1120	1121	-
1121	1109	-
31		
1122	1123	-
1123	1124	-
1124	1125	-
1125	1126	-
1126	1127	-
1127	1128	-
1128	1129	-
1129	1130	-
1130	1131	-
1131	1132	-
1132	1133	-
1133	1134	-
1134	1135	-
1135	1136	-
1136	1137	-
1137	1138	-
1138	1139	-
1139	1140	-
1140	1141	-
1141	1142	-
1142	1143	-
1143	1144	-
1144	1145	-
1145	1146	-
1146	1147	-
1147	1148	-
1148	1149	-
1149	1150	-
1150	1151	-
1151	1152	-
1152	1153	-
1153	1154	-
1154	1155	-
1155	1156	-
1156	1157	-
1157	1158	-
1158	1159	-
1159	1160	-
1160	1161	-
1161	1162	-
1162	1163	-
1163	1164	-
1164	1165	-

1	2	3
1165	1166	-
1166	1167	-
1167	1168	-
1168	1169	-
1169	1170	-
1170	1171	-
1171	1172	-
1172	1173	-
1173	1174	-
1174	1175	-
1175	1176	-
1176	1177	-
1177	1178	-
1178	1179	-
1179	1180	-
1180	1181	-
1181	1182	-
1182	1183	-
1183	1184	-
1184	1185	-
1185	1186	-
1186	1122	-
Вырез 1 из 1		
1187	1188	-
1188	1189	-
1189	1190	-
1190	1191	-
1191	1192	-
1192	1193	-
1193	1194	-
1194	1187	-
33		
1195	1196	-
1196	1197	-
1197	1198	-
1198	1199	-
1199	1200	-
1200	1201	-
1201	1202	-
1202	1203	-
1203	1204	-
1204	1205	-
1205	1206	-
1206	1207	-
1207	1208	-
1208	1209	-
1209	1210	-
1210	1211	-
1211	1212	-
1212	1213	-
1213	1214	-
1214	1215	-
1215	1216	-
1216	1217	-
1217	1218	-
1218	1219	-
1219	1220	-

1	2	3
1220	1221	-
1221	1222	-
1222	1223	-
1223	1224	-
1224	1225	-
1225	1226	-
1226	1227	-
1227	1228	-
1228	1229	-
1229	1230	-
1230	1231	-
1231	1232	-
1232	1233	-
1233	1234	-
1234	1235	-
1235	1236	-
1236	1237	-
1237	1195	-
34		
1238	1239	-
1239	1240	-
1240	1241	-
1241	1242	-
1242	1243	-
1243	1244	-
1244	1245	-
1245	1246	-
1246	1247	-
1247	1248	-
1248	1249	-
1249	1250	-
1250	1251	-
1251	1252	-
1252	1253	-
1253	1254	-
1254	1255	-
1255	1256	-
1256	1257	-
1257	1258	-
1258	1259	-
1259	1260	-
1260	1261	-
1261	1262	-
1262	1263	-
1263	1264	-
1264	1265	-
1265	1266	-
1266	1267	-
1267	1268	-
1268	1269	-
1269	1270	-
1270	1271	-
1271	1272	-
1272	1273	-
1273	1274	-
1274	1275	-
1275	1276	-

1	2	3
1276	1277	-
1277	1278	-
1278	1279	-
1279	1280	-
1280	1281	-
1281	1282	-
1282	1283	-
1283	1284	-
1284	1285	-
1285	1286	-
1286	1287	-
1287	1288	-
1288	1289	-
1289	1290	-
1290	1291	-
1291	1292	-
1292	1293	-
1293	1294	-
1294	1295	-
1295	1296	-
1296	1297	-
1297	1298	-
1298	1299	-
1299	1300	-
1300	1301	-
1301	1302	-
1302	1303	-
1303	1304	-
1304	1305	-
1305	1306	-
1306	1307	-
1307	1308	-
1308	1309	-
1309	1310	-
1310	1311	-
1311	1312	-
1312	1313	-
1313	1314	-
1314	1315	-
1315	1316	-
1316	1317	-
1317	1318	-
1318	1319	-
1319	1320	-
1320	1321	-
1321	1322	-
1322	1323	-
1323	1324	-
1324	1325	-
1325	1326	-
1326	1327	-
1327	1328	-
1328	1329	-
1329	1330	-
1330	1331	-
1331	1332	-
1332	1333	-

1	2	3
1333	1334	-
1334	1335	-
1335	1336	-
1336	1337	-
1337	1338	-
1338	1339	-
1339	1340	-
1340	1341	-
1341	1342	-
1342	1343	-
1343	1344	-
1344	1345	-
1345	1346	-
1346	1347	-
1347	1348	-
1348	1349	-
1349	1350	-
1350	1351	-
1351	1352	-
1352	1353	-
1353	1354	-
1354	1355	-
1355	1356	-
1356	1357	-
1357	1358	-
1358	1359	-
1359	1360	-
1360	1361	-
1361	1362	-
1362	1363	-
1363	1364	-
1364	1365	-
1365	1366	-
1366	1367	-
1367	1368	-
1368	1369	-
1369	1370	-
1370	1371	-
1371	1372	-
1372	1373	-
1373	1374	-
1374	1375	-
1375	1376	-
1376	1377	-
1377	1378	-
1378	1379	-
1379	1380	-
1380	1381	-
1381	1382	-
1382	1238	-
Вырез 1 из 1		
1383	1384	-
1384	1385	-
1385	1386	-
1386	1387	-
1387	1388	-
1388	1389	-

1	2	3
1389	1390	-
1390	1391	-
1391	1392	-
1392	1393	-
1393	1394	-
1394	1395	-
1395	1396	-
1396	1397	-
1397	1398	-
1398	1399	-
1399	1400	-
1400	1401	-
1401	1402	-
1402	1403	-
1403	1404	-
1404	1405	-
1405	1406	-
1406	1407	-
1407	1408	-
1408	1409	-
1409	1410	-
1410	1411	-
1411	1412	-
1412	1383	-
36		
1413	1414	-
1414	1415	-
1415	1416	-
1416	1417	-
1417	1418	-
1418	1419	-
1419	1420	-
1420	1421	-
1421	1422	-
1422	1423	-
1423	1424	-
1424	1425	-
1425	1426	-
1426	1427	-
1427	1428	-
1428	1429	-
1429	1430	-
1430	1431	-
1431	1432	-
1432	1433	-
1433	1434	-
1434	1435	-
1435	1436	-
1436	1437	-
1437	1438	-
1438	1439	-
1439	1440	-
1440	1441	-
1441	1442	-
1442	1443	-
1443	1444	-
1444	1445	-

1	2	3
1445	1446	-
1446	1447	-
1447	1448	-
1448	1449	-
1449	1450	-
1450	1451	-
1451	1452	-
1452	1453	-
1453	1454	-
1454	1455	-
1455	1456	-
1456	1457	-
1457	1458	-
1458	1459	-
1459	1460	-
1460	1461	-
1461	1462	-
1462	1463	-
1463	1464	-
1464	1465	-
1465	1466	-
1466	1467	-
1467	1468	-
1468	1469	-
1469	1470	-
1470	1471	-
1471	1472	-
1472	1473	-
1473	1474	-
1474	1475	-
1475	1476	-
1476	1477	-
1477	1478	-
1478	1479	-
1479	1480	-
1480	1481	-
1481	1482	-
1482	1483	-
1483	1484	-
1484	1485	-
1485	1486	-
1486	1487	-
1487	1488	-
1488	1489	-
1489	1490	-
1490	1491	-
1491	1492	-
1492	1493	-
1493	1494	-
1494	1495	-
1495	1496	-
1496	1497	-
1497	1498	-
1498	1499	-
1499	1500	-
1500	1501	-
1501	1502	-

1	2	3
1502	1503	-
1503	1504	-
1504	1505	-
1505	1506	-
1506	1507	-
1507	1508	-
1508	1509	-
1509	1510	-
1510	1413	-
Вырез 1 из 2		
1511	1512	-
1512	1513	-
1513	1514	-
1514	1515	-
1515	1516	-
1516	1511	-
Вырез 2 из 2		
1517	1518	-
1518	1519	-
1519	1520	-
1520	1517	-
39		
1521	1522	-
1522	1523	-
1523	1524	-
1524	1525	-
1525	1526	-
1526	1527	-
1527	1528	-
1528	1529	-
1529	1530	-
1530	1531	-
1531	1532	-
1532	1533	-
1533	1534	-
1534	1535	-
1535	1536	-
1536	1537	-
1537	1538	-
1538	1539	-
1539	1540	-
1540	1541	-
1541	1542	-
1542	1543	-
1543	1544	-
1544	1545	-
1545	1546	-
1546	1547	-
1547	1548	-
1548	1549	-
1549	1550	-
1550	1551	-
1551	1552	-
1552	1553	-
1553	1554	-
1554	1555	-
1555	1556	-

1	2	3
1556	1557	-
1557	1558	-
1558	1559	-
1559	1560	-
1560	1561	-
1561	1562	-
1562	1563	-
1563	1564	-
1564	1565	-
1565	1566	-
1566	1567	-
1567	1568	-
1568	1569	-
1569	1570	-
1570	1571	-
1571	1572	-
1572	1573	-
1573	1574	-
1574	1575	-
1575	1576	-
1576	1577	-
1577	1578	-
1578	1579	-
1579	1580	-
1580	1581	-
1581	1582	-
1582	1583	-
1583	1584	-
1584	1585	-
1585	1586	-
1586	1587	-
1587	1588	-
1588	1589	-
1589	1590	-
1590	1591	-
1591	1592	-
1592	1593	-
1593	1594	-
1594	1595	-
1595	1596	-
1596	1597	-
1597	1598	-
1598	1599	-
1599	1600	-
1600	1601	-
1601	1602	-
1602	1603	-
1603	1604	-
1604	1605	-
1605	1606	-
1606	1607	-
1607	1608	-
1608	1609	-
1609	1610	-
1610	1611	-
1611	1612	-
1612	1613	-

1	2	3
1613	1614	-
1614	1615	-
1615	1616	-
1616	1617	-
1617	1618	-
1618	1619	-
1619	1620	-
1620	1621	-
1621	1622	-
1622	1623	-
1623	1624	-
1624	1625	-
1625	1626	-
1626	1627	-
1627	1628	-
1628	1629	-
1629	1630	-
1630	1631	-
1631	1632	-
1632	1633	-
1633	1634	-
1634	1635	-
1635	1636	-
1636	1637	-
1637	1638	-
1638	1639	-
1639	1640	-
1640	1641	-
1641	1642	-
1642	1643	-
1643	1644	-
1644	1645	-
1645	1646	-
1646	1647	-
1647	1648	-
1648	1649	-
1649	1650	-
1650	1651	-
1651	1652	-
1652	1653	-
1653	1654	-
1654	1655	-
1655	1656	-
1656	1657	-
1657	1658	-
1658	1659	-
1659	1660	-
1660	1661	-
1661	1662	-
1662	1663	-
1663	1664	-
1664	1665	-
1665	1666	-
1666	1667	-
1667	1668	-
1668	1669	-
1669	1521	-

1	2	3
Вырез 1 из 2		
1670	1671	-
1671	1672	-
1672	1673	-
1673	1674	-
1674	1675	-
1675	1676	-
1676	1677	-
1677	1670	-
Вырез 2 из 2		
1678	1679	-
1679	1680	-
1680	1681	-
1681	1682	-
1682	1683	-
1683	1684	-
1684	1685	-
1685	1686	-
1686	1687	-
1687	1688	-
1688	1689	-
1689	1690	-
1690	1691	-
1691	1692	-
1692	1693	-
1693	1694	-
1694	1695	-
1695	1696	-
1696	1697	-
1697	1678	-
42		
1698	1699	-
1699	1700	-
1700	1701	-
1701	1702	-
1702	1703	-
1703	1704	-
1704	1705	-
1705	1706	-
1706	1707	-
1707	1708	-
1708	1709	-
1709	1710	-
1710	1711	-
1711	1712	-
1712	1713	-
1713	1714	-
1714	1715	-
1715	1716	-
1716	1717	-
1717	1718	-
1718	1719	-
1719	1720	-
1720	1721	-
1721	1722	-
1722	1723	-
1723	1724	-

1	2	3
1724	1725	-
1725	1726	-
1726	1727	-
1727	1728	-
1728	1729	-
1729	1730	-
1730	1731	-
1731	1732	-
1732	1733	-
1733	1734	-
1734	1735	-
1735	1736	-
1736	1737	-
1737	1738	-
1738	1739	-
1739	1740	-
1740	1741	-
1741	1742	-
1742	1743	-
1743	1744	-
1744	1745	-
1745	1746	-
1746	1747	-
1747	1748	-
1748	1749	-
1749	1750	-
1750	1751	-
1751	1752	-
1752	1753	-
1753	1754	-
1754	1755	-
1755	1756	-
1756	1757	-
1757	1758	-
1758	1759	-
1759	1760	-
1760	1761	-
1761	1762	-
1762	1763	-
1763	1764	-
1764	1765	-
1765	1766	-
1766	1767	-
1767	1768	-
1768	1769	-
1769	1770	-
1770	1771	-
1771	1772	-
1772	1773	-
1773	1774	-
1774	1775	-
1775	1776	-
1776	1777	-
1777	1778	-
1778	1779	-
1779	1780	-
1780	1781	-

1	2	3
1781	1782	-
1782	1783	-
1783	1784	-
1784	1785	-
1785	1786	-
1786	1787	-
1787	1788	-
1788	1698	-
Вырез 1 из 1		
1789	1790	-
1790	1791	-
1791	1792	-
1792	1793	-
1793	1794	-
1794	1795	-
1795	1796	-
1796	1789	-
44		
1797	1798	-
1798	1799	-
1799	1800	-
1800	1801	-
1801	1802	-
1802	1803	-
1803	1804	-
1804	1805	-
1805	1806	-
1806	1807	-
1807	1808	-
1808	1809	-
1809	1810	-
1810	1811	-
1811	1812	-
1812	1813	-
1813	1814	-
1814	1815	-
1815	1816	-
1816	1817	-
1817	1818	-
1818	1819	-
1819	1820	-
1820	1821	-
1821	1822	-
1822	1823	-
1823	1824	-
1824	1825	-
1825	1826	-
1826	1827	-
1827	1828	-
1828	1829	-
1829	1830	-
1830	1831	-
1831	1832	-
1832	1833	-
1833	1834	-
1834	1835	-
1835	1836	-

1	2	3
1836	1837	-
1837	1838	-
1838	1839	-
1839	1840	-
1840	1841	-
1841	1842	-
1842	1843	-
1843	1844	-
1844	1845	-
1845	1846	-
1846	1847	-
1847	1848	-
1848	1849	-
1849	1850	-
1850	1851	-
1851	1852	-
1852	1853	-
1853	1854	-
1854	1855	-
1855	1856	-
1856	1857	-
1857	1858	-
1858	1859	-
1859	1860	-
1860	1861	-
1861	1862	-
1862	1863	-
1863	1864	-
1864	1865	-
1865	1866	-
1866	1867	-
1867	1868	-
1868	1869	-
1869	1870	-
1870	1871	-
1871	1872	-
1872	1873	-
1873	1874	-
1874	1875	-
1875	1876	-
1876	1877	-
1877	1878	-
1878	1879	-
1879	1880	-
1880	1881	-
1881	1882	-
1882	1883	-
1883	1884	-
1884	1885	-
1885	1886	-
1886	1887	-
1887	1888	-
1888	1889	-
1889	1890	-
1890	1891	-
1891	1892	-
1892	1893	-

1	2	3
1893	1894	-
1894	1895	-
1895	1896	-
1896	1897	-
1897	1898	-
1898	1899	-
1899	1900	-
1900	1901	-
1901	1902	-
1902	1903	-
1903	1904	-
1904	1905	-
1905	1906	-
1906	1907	-
1907	1908	-
1908	1909	-
1909	1797	-
Вырез 1 из 2		
1910	1911	-
1911	1912	-
1912	1913	-
1913	1914	-
1914	1915	-
1915	1916	-
1916	1917	-
1917	1918	-
1918	1919	-
1919	1920	-
1920	1921	-
1921	1922	-
1922	1923	-
1923	1924	-
1924	1925	-
1925	1926	-
1926	1927	-
1927	1928	-
1928	1929	-
1929	1930	-
1930	1910	-
Вырез 2 из 2		
1931	1932	-
1932	1933	-
1933	1934	-
1934	1935	-
1935	1936	-
1936	1937	-
1937	1938	-
1938	1939	-
1939	1940	-
1940	1941	-
1941	1931	-
47		
1942	1943	-
1943	1944	-
1944	1945	-
1945	1946	-
1946	1947	-

1	2	3
1947	1948	-
1948	1949	-
1949	1950	-
1950	1951	-
1951	1952	-
1952	1953	-
1953	1954	-
1954	1955	-
1955	1956	-
1956	1957	-
1957	1958	-
1958	1959	-
1959	1960	-
1960	1961	-
1961	1962	-
1962	1963	-
1963	1964	-
1964	1965	-
1965	1966	-
1966	1967	-
1967	1968	-
1968	1969	-
1969	1970	-
1970	1971	-
1971	1972	-
1972	1973	-
1973	1974	-
1974	1975	-
1975	1976	-
1976	1977	-
1977	1978	-
1978	1979	-
1979	1980	-
1980	1981	-
1981	1982	-
1982	1983	-
1983	1984	-
1984	1985	-
1985	1986	-
1986	1987	-
1987	1988	-
1988	1989	-
1989	1990	-
1990	1991	-
1991	1992	-
1992	1993	-
1993	1994	-
1994	1995	-
1995	1996	-
1996	1997	-
1997	1998	-
1998	1999	-
1999	2000	-
2000	2001	-
2001	2002	-
2002	2003	-
2003	2004	-

1	2	3
2004	2005	-
2005	2006	-
2006	2007	-
2007	2008	-
2008	2009	-
2009	2010	-
2010	2011	-
2011	2012	-
2012	2013	-
2013	2014	-
2014	2015	-
2015	2016	-
2016	2017	-
2017	2018	-
2018	2019	-
2019	2020	-
2020	2021	-
2021	2022	-
2022	2023	-
2023	2024	-
2024	2025	-
2025	2026	-
2026	2027	-
2027	2028	-
2028	2029	-
2029	2030	-
2030	2031	-
2031	2032	-
2032	2033	-
2033	2034	-
2034	2035	-
2035	2036	-
2036	2037	-
2037	2038	-
2038	2039	-
2039	2040	-
2040	2041	-
2041	2042	-
2042	2043	-
2043	2044	-
2044	2045	-
2045	2046	-
2046	2047	-
2047	2048	-
2048	2049	-
2049	2050	-
2050	2051	-
2051	2052	-
2052	2053	-
2053	2054	-
2054	2055	-
2055	2056	-
2056	2057	-
2057	2058	-
2058	2059	-
2059	2060	-
2060	2061	-

1	2	3
2061	2062	-
2062	2063	-
2063	2064	-
2064	2065	-
2065	2066	-
2066	2067	-
2067	2068	-
2068	2069	-
2069	2070	-
2070	2071	-
2071	2072	-
2072	2073	-
2073	2074	-
2074	2075	-
2075	2076	-
2076	2077	-
2077	2078	-
2078	2079	-
2079	2080	-
2080	2081	-
2081	2082	-
2082	2083	-
2083	2084	-
2084	2085	-
2085	2086	-
2086	2087	-
2087	2088	-
2088	2089	-
2089	2090	-
2090	2091	-
2091	2092	-
2092	2093	-
2093	2094	-
2094	2095	-
2095	2096	-
2096	2097	-
2097	2098	-
2098	2099	-
2099	2100	-
2100	2101	-
2101	2102	-
2102	2103	-
2103	2104	-
2104	2105	-
2105	2106	-
2106	2107	-
2107	2108	-
2108	2109	-
2109	2110	-
2110	2111	-
2111	2112	-
2112	2113	-
2113	2114	-
2114	2115	-
2115	2116	-
2116	2117	-
2117	2118	-

1	2	3
2118	2119	-
2119	2120	-
2120	2121	-
2121	2122	-
2122	2123	-
2123	2124	-
2124	2125	-
2125	2126	-
2126	2127	-
2127	2128	-
2128	2129	-
2129	2130	-
2130	2131	-
2131	2132	-
2132	2133	-
2133	2134	-
2134	2135	-
2135	2136	-
2136	2137	-
2137	2138	-
2138	2139	-
2139	2140	-
2140	2141	-
2141	2142	-
2142	2143	-
2143	2144	-
2144	2145	-
2145	2146	-
2146	2147	-
2147	2148	-
2148	2149	-
2149	2150	-
2150	2151	-
2151	2152	-
2152	2153	-
2153	2154	-
2154	2155	-
2155	2156	-
2156	2157	-
2157	2158	-
2158	2159	-
2159	2160	-
2160	2161	-
2161	2162	-
2162	2163	-
2163	2164	-
2164	2165	-
2165	2166	-
2166	2167	-
2167	2168	-
2168	2169	-
2169	2170	-
2170	2171	-
2171	2172	-
2172	2173	-
2173	2174	-
2174	2175	-

1	2	3
2175	2176	-
2176	2177	-
2177	2178	-
2178	2179	-
2179	2180	-
2180	2181	-
2181	2182	-
2182	2183	-
2183	2184	-
2184	2185	-
2185	2186	-
2186	2187	-
2187	2188	-
2188	2189	-
2189	2190	-
2190	2191	-
2191	2192	-
2192	2193	-
2193	2194	-
2194	2195	-
2195	2196	-
2196	2197	-
2197	2198	-
2198	2199	-
2199	2200	-
2200	2201	-
2201	2202	-
2202	2203	-
2203	2204	-
2204	2205	-
2205	2206	-
2206	2207	-
2207	2208	-
2208	2209	-
2209	2210	-
2210	2211	-
2211	2212	-
2212	2213	-
2213	2214	-
2214	2215	-
2215	2216	-
2216	2217	-
2217	1942	-
Вырез 1 из 1		
2218	2219	-
2219	2220	-
2220	2221	-
2221	2222	-
2222	2223	-
2223	2224	-
2224	2225	-
2225	2226	-
2226	2227	-
2227	2228	-
2228	2229	-
2229	2218	-

1	2	3
2230	2231	-
2231	2232	-
2232	2233	-
2233	2234	-
2234	2235	-
2235	2236	-
2236	2237	-
2237	2238	-
2238	2239	-
2239	2240	-
2240	2241	-
2241	2242	-
2242	2243	-
2243	2244	-
2244	2245	-
2245	2246	-
2246	2247	-
2247	2248	-
2248	2249	-
2249	2250	-
2250	2251	-
2251	2252	-
2252	2253	-
2253	2254	-
2254	2255	-
2255	2256	-
2256	2257	-
2257	2258	-
2258	2259	-
2259	2260	-
2260	2261	-
2261	2262	-
2262	2263	-
2263	2264	-
2264	2265	-
2265	2266	-
2266	2267	-
2267	2268	-
2268	2269	-
2269	2270	-
2270	2271	-
2271	2272	-
2272	2273	-
2273	2274	-
2274	2275	-
2275	2276	-
2276	2277	-
2277	2278	-
2278	2279	-
2279	2280	-
2280	2281	-
2281	2282	-
2282	2283	-
2283	2284	-
2284	2285	-
2285	2286	-
2286	2287	-

1	2	3
2287	2288	-
2288	2289	-
2289	2290	-
2290	2291	-
2291	2292	-
2292	2293	-
2293	2294	-
2294	2295	-
2295	2296	-
2296	2297	-
2297	2298	-
2298	2299	-
2299	2300	-
2300	2301	-
2301	2302	-
2302	2303	-
2303	2304	-
2304	2305	-
2305	2306	-
2306	2307	-
2307	2308	-
2308	2309	-
2309	2310	-
2310	2311	-
2311	2312	-
2312	2313	-
2313	2314	-
2314	2315	-
2315	2316	-
2316	2317	-
2317	2318	-
2318	2319	-
2319	2320	-
2320	2321	-
2321	2322	-
2322	2323	-
2323	2324	-
2324	2325	-
2325	2326	-
2326	2327	-
2327	2328	-
2328	2329	-
2329	2330	-
2330	2331	-
2331	2332	-
2332	2333	-
2333	2334	-
2334	2335	-
2335	2336	-
2336	2337	-
2337	2338	-
2338	2339	-
2339	2340	-
2340	2341	-
2341	2342	-
2342	2343	-
2343	2344	-

1	2	3
2344	2345	-
2345	2346	-
2346	2347	-
2347	2348	-
2348	2349	-
2349	2350	-
2350	2351	-
2351	2352	-
2352	2353	-
2353	2354	-
2354	2355	-
2355	2356	-
2356	2357	-
2357	2358	-
2358	2359	-
2359	2360	-
2360	2361	-
2361	2362	-
2362	2363	-
2363	2364	-
2364	2365	-
2365	2366	-
2366	2367	-
2367	2368	-
2368	2369	-
2369	2370	-
2370	2371	-
2371	2372	-
2372	2373	-
2373	2374	-
2374	2375	-
2375	2376	-
2376	2377	-
2377	2378	-
2378	2379	-
2379	2380	-
2380	2381	-
2381	2230	-
50		
2382	2383	-
2383	2384	-
2384	2385	-
2385	2386	-
2386	2387	-
2387	2388	-
2388	2389	-
2389	2390	-
2390	2391	-
2391	2392	-
2392	2393	-
2393	2394	-
2394	2395	-
2395	2396	-
2396	2397	-
2397	2398	-
2398	2399	-
2399	2400	-

1	2	3
2400	2401	-
2401	2402	-
2402	2403	-
2403	2404	-
2404	2405	-
2405	2406	-
2406	2407	-
2407	2408	-
2408	2409	-
2409	2410	-
2410	2411	-
2411	2412	-
2412	2413	-
2413	2414	-
2414	2415	-
2415	2416	-
2416	2417	-
2417	2418	-
2418	2419	-
2419	2420	-
2420	2421	-
2421	2422	-
2422	2423	-
2423	2424	-
2424	2425	-
2425	2426	-
2426	2427	-
2427	2428	-
2428	2429	-
2429	2430	-
2430	2431	-
2431	2432	-
2432	2433	-
2433	2434	-
2434	2435	-
2435	2436	-
2436	2437	-
2437	2438	-
2438	2439	-
2439	2440	-
2440	2441	-
2441	2442	-
2442	2443	-
2443	2444	-
2444	2445	-
2445	2446	-
2446	2447	-
2447	2448	-
2448	2449	-
2449	2450	-
2450	2451	-
2451	2452	-
2452	2453	-
2453	2454	-
2454	2455	-
2455	2456	-
2456	2457	-

1	2	3
2457	2458	-
2458	2459	-
2459	2460	-
2460	2461	-
2461	2462	-
2462	2463	-
2463	2464	-
2464	2465	-
2465	2466	-
2466	2467	-
2467	2468	-
2468	2469	-
2469	2470	-
2470	2471	-
2471	2472	-
2472	2473	-
2473	2474	-
2474	2475	-
2475	2476	-
2476	2477	-
2477	2478	-
2478	2479	-
2479	2480	-
2480	2481	-
2481	2482	-
2482	2483	-
2483	2484	-
2484	2485	-
2485	2486	-
2486	2487	-
2487	2488	-
2488	2489	-
2489	2490	-
2490	2491	-
2491	2492	-
2492	2493	-
2493	2494	-
2494	2495	-
2495	2496	-
2496	2497	-
2497	2498	-
2498	2499	-
2499	2500	-
2500	2501	-
2501	2502	-
2502	2503	-
2503	2504	-
2504	2505	-
2505	2506	-
2506	2507	-
2507	2508	-
2508	2509	-
2509	2510	-
2510	2511	-
2511	2512	-
2512	2513	-
2513	2514	-

1	2	3
2514	2515	-
2515	2516	-
2516	2517	-
2517	2518	-
2518	2519	-
2519	2520	-
2520	2521	-
2521	2522	-
2522	2523	-
2523	2524	-
2524	2525	-
2525	2526	-
2526	2527	-
2527	2528	-
2528	2529	-
2529	2530	-
2530	2531	-
2531	2532	-
2532	2533	-
2533	2534	-
2534	2535	-
2535	2536	-
2536	2537	-
2537	2538	-
2538	2539	-
2539	2540	-
2540	2541	-
2541	2542	-
2542	2543	-
2543	2544	-
2544	2545	-
2545	2546	-
2546	2547	-
2547	2548	-
2548	2549	-
2549	2550	-
2550	2551	-
2551	2552	-
2552	2553	-
2553	2554	-
2554	2555	-
2555	2556	-
2556	2557	-
2557	2558	-
2558	2559	-
2559	2560	-
2560	2561	-
2561	2562	-
2562	2563	-
2563	2564	-
2564	2565	-
2565	2566	-
2566	2567	-
2567	2568	-
2568	2569	-
2569	2570	-
2570	2571	-

1	2	3
2571	2572	-
2572	2573	-
2573	2574	-
2574	2575	-
2575	2576	-
2576	2577	-
2577	2578	-
2578	2579	-
2579	2580	-
2580	2581	-
2581	2582	-
2582	2583	-
2583	2584	-
2584	2585	-
2585	2586	-
2586	2587	-
2587	2588	-
2588	2589	-
2589	2590	-
2590	2591	-
2591	2592	-
2592	2593	-
2593	2594	-
2594	2595	-
2595	2596	-
2596	2597	-
2597	2598	-
2598	2599	-
2599	2600	-
2600	2601	-
2601	2602	-
2602	2603	-
2603	2604	-
2604	2605	-
2605	2606	-
2606	2607	-
2607	2608	-
2608	2609	-
2609	2610	-
2610	2611	-
2611	2612	-
2612	2613	-
2613	2614	-
2614	2615	-
2615	2616	-
2616	2617	-
2617	2618	-
2618	2619	-
2619	2620	-
2620	2621	-
2621	2622	-
2622	2623	-
2623	2624	-
2624	2625	-
2625	2626	-
2626	2627	-
2627	2628	-

1	2	3
2628	2629	-
2629	2630	-
2630	2631	-
2631	2632	-
2632	2633	-
2633	2634	-
2634	2635	-
2635	2636	-
2636	2637	-
2637	2638	-
2638	2639	-
2639	2640	-
2640	2641	-
2641	2642	-
2642	2643	-
2643	2644	-
2644	2645	-
2645	2646	-
2646	2647	-
2647	2648	-
2648	2649	-
2649	2650	-
2650	2651	-
2651	2652	-
2652	2653	-
2653	2654	-
2654	2655	-
2655	2656	-
2656	2657	-
2657	2658	-
2658	2659	-
2659	2660	-
2660	2661	-
2661	2662	-
2662	2663	-
2663	2664	-
2664	2665	-
2665	2666	-
2666	2667	-
2667	2668	-
2668	2669	-
2669	2670	-
2670	2382	-
Вырез 1 из 3		
2671	2672	-
2672	2673	-
2673	2674	-
2674	2671	-
Вырез 2 из 3		
2675	2676	-
2676	2677	-
2677	2678	-
2678	2679	-
2679	2680	-
2680	2681	-
2681	2682	-
2682	2683	-

1	2	3
2683	2684	-
2684	2685	-
2685	2686	-
2686	2687	-
2687	2688	-
2688	2689	-
2689	2690	-
2690	2691	-
2691	2692	-
2692	2693	-
2693	2694	-
2694	2695	-
2695	2696	-
2696	2697	-
2697	2675	-
Вырез 3 из 3		
2698	2699	-
2699	2700	-
2700	2701	-
2701	2702	-
2702	2703	-
2703	2704	-
2704	2705	-
2705	2706	-
2706	2707	-
2707	2708	-
2708	2698	-
54		
2709	2710	-
2710	2711	-
2711	2712	-
2712	2713	-
2713	2714	-
2714	2715	-
2715	2716	-
2716	2717	-
2717	2718	-
2718	2719	-
2719	2720	-
2720	2721	-
2721	2722	-
2722	2723	-
2723	2724	-
2724	2725	-
2725	2726	-
2726	2727	-
2727	2728	-
2728	2729	-
2729	2730	-
2730	2731	-
2731	2732	-
2732	2733	-
2733	2734	-
2734	2735	-
2735	2736	-
2736	2737	-
2737	2738	-

1	2	3
2738	2739	-
2739	2740	-
2740	2741	-
2741	2742	-
2742	2743	-
2743	2744	-
2744	2745	-
2745	2746	-
2746	2747	-
2747	2748	-
2748	2749	-
2749	2750	-
2750	2751	-
2751	2752	-
2752	2753	-
2753	2754	-
2754	2755	-
2755	2756	-
2756	2757	-
2757	2758	-
2758	2759	-
2759	2760	-
2760	2761	-
2761	2762	-
2762	2763	-
2763	2764	-
2764	2765	-
2765	2766	-
2766	2767	-
2767	2768	-
2768	2769	-
2769	2770	-
2770	2771	-
2771	2772	-
2772	2773	-
2773	2774	-
2774	2775	-
2775	2776	-
2776	2777	-
2777	2778	-
2778	2779	-
2779	2780	-
2780	2781	-
2781	2782	-
2782	2783	-
2783	2784	-
2784	2785	-
2785	2786	-
2786	2787	-
2787	2788	-
2788	2789	-
2789	2790	-
2790	2791	-
2791	2792	-
2792	2793	-
2793	2794	-
2794	2795	-

1	2	3
2795	2796	-
2796	2797	-
2797	2798	-
2798	2799	-
2799	2800	-
2800	2801	-
2801	2802	-
2802	2803	-
2803	2804	-
2804	2805	-
2805	2806	-
2806	2807	-
2807	2808	-
2808	2809	-
2809	2810	-
2810	2811	-
2811	2812	-
2812	2813	-
2813	2814	-
2814	2815	-
2815	2816	-
2816	2817	-
2817	2818	-
2818	2819	-
2819	2820	-
2820	2821	-
2821	2822	-
2822	2823	-
2823	2824	-
2824	2825	-
2825	2826	-
2826	2827	-
2827	2828	-
2828	2829	-
2829	2830	-
2830	2831	-
2831	2832	-
2832	2833	-
2833	2709	-
55		
2834	2835	-
2835	2836	-
2836	2837	-
2837	2838	-
2838	2839	-
2839	2840	-
2840	2841	-
2841	2842	-
2842	2843	-
2843	2844	-
2844	2845	-
2845	2846	-
2846	2847	-
2847	2848	-
2848	2849	-
2849	2850	-
2850	2851	-

1	2	3
2851	2852	-
2852	2853	-
2853	2854	-
2854	2855	-
2855	2856	-
2856	2857	-
2857	2858	-
2858	2859	-
2859	2860	-
2860	2861	-
2861	2862	-
2862	2863	-
2863	2864	-
2864	2865	-
2865	2866	-
2866	2867	-
2867	2868	-
2868	2869	-
2869	2870	-
2870	2871	-
2871	2872	-
2872	2873	-
2873	2874	-
2874	2834	-
56		
2875	2876	-
2876	2877	-
2877	2878	-
2878	2879	-
2879	2880	-
2880	2881	-
2881	2882	-
2882	2883	-
2883	2884	-
2884	2885	-
2885	2886	-
2886	2887	-
2887	2888	-
2888	2889	-
2889	2890	-
2890	2891	-
2891	2892	-
2892	2893	-
2893	2894	-
2894	2895	-
2895	2896	-
2896	2897	-
2897	2898	-
2898	2899	-
2899	2900	-
2900	2901	-
2901	2902	-
2902	2903	-
2903	2904	-
2904	2905	-
2905	2906	-
2906	2907	-

1	2	3
2907	2908	-
2908	2909	-
2909	2910	-
2910	2875	-
57		
2911	2912	-
2912	2913	-
2913	2914	-
2914	2915	-
2915	2916	-
2916	2917	-
2917	2918	-
2918	2919	-
2919	2920	-
2920	2921	-
2921	2922	-
2922	2923	-
2923	2924	-
2924	2925	-
2925	2926	-
2926	2927	-
2927	2928	-
2928	2929	-
2929	2930	-
2930	2931	-
2931	2932	-
2932	2933	-
2933	2911	-
58		
2934	2935	-
2935	2936	-
2936	2937	-
2937	2938	-
2938	2939	-
2939	2940	-
2940	2941	-
2941	2942	-
2942	2943	-
2943	2944	-
2944	2945	-
2945	2946	-
2946	2934	-
59		
2947	2948	-
2948	2949	-
2949	2950	-
2950	2951	-
2951	2952	-
2952	2953	-
2953	2954	-
2954	2955	-
2955	2956	-
2956	2957	-
2957	2958	-
2958	2959	-
2959	2960	-
2960	2961	-

1	2	3
2961	2962	-
2962	2963	-
2963	2964	-
2964	2947	-
60		
2965	2966	-
2966	2967	-
2967	2968	-
2968	2969	-
2969	2970	-
2970	2971	-
2971	2972	-
2972	2973	-
2973	2974	-
2974	2975	-
2975	2976	-
2976	2977	-
2977	2978	-
2978	2979	-
2979	2980	-
2980	2981	-
2981	2982	-
2982	2983	-
2983	2984	-
2984	2985	-
2985	2986	-
2986	2987	-
2987	2988	-
2988	2989	-
2989	2990	-
2990	2991	-
2991	2992	-
2992	2993	-
2993	2994	-
2994	2995	-
2995	2996	-
2996	2997	-
2997	2998	-
2998	2999	-
2999	3000	-
3000	3001	-
3001	3002	-
3002	3003	-
3003	3004	-
3004	3005	-
3005	3006	-
3006	3007	-
3007	3008	-
3008	3009	-
3009	3010	-
3010	3011	-
3011	3012	-
3012	3013	-
3013	3014	-
3014	3015	-
3015	3016	-
3016	3017	-

1	2	3
3017	3018	-
3018	3019	-
3019	3020	-
3020	3021	-
3021	3022	-
3022	3023	-
3023	3024	-
3024	3025	-
3025	3026	-
3026	3027	-
3027	3028	-
3028	3029	-
3029	3030	-
3030	3031	-
3031	3032	-
3032	3033	-
3033	3034	-
3034	3035	-
3035	3036	-
3036	3037	-
3037	3038	-
3038	3039	-
3039	3040	-
3040	3041	-
3041	3042	-
3042	3043	-
3043	3044	-
3044	3045	-
3045	3046	-
3046	3047	-
3047	3048	-
3048	3049	-
3049	3050	-
3050	3051	-
3051	3052	-
3052	3053	-
3053	3054	-
3054	3055	-
3055	3056	-
3056	3057	-
3057	3058	-
3058	3059	-
3059	3060	-
3060	3061	-
3061	3062	-
3062	3063	-
3063	3064	-
3064	3065	-
3065	3066	-
3066	3067	-
3067	3068	-
3068	3069	-
3069	3070	-
3070	3071	-
3071	3072	-
3072	3073	-
3073	3074	-

1	2	3
3074	3075	-
3075	3076	-
3076	3077	-
3077	3078	-
3078	3079	-
3079	3080	-
3080	3081	-
3081	3082	-
3082	3083	-
3083	3084	-
3084	3085	-
3085	3086	-
3086	3087	-
3087	3088	-
3088	3089	-
3089	3090	-
3090	3091	-
3091	3092	-
3092	3093	-
3093	3094	-
3094	3095	-
3095	3096	-
3096	3097	-
3097	3098	-
3098	3099	-
3099	3100	-
3100	3101	-
3101	3102	-
3102	3103	-
3103	3104	-
3104	3105	-
3105	3106	-
3106	3107	-
3107	3108	-
3108	3109	-
3109	3110	-
3110	3111	-
3111	3112	-
3112	3113	-
3113	3114	-
3114	3115	-
3115	3116	-
3116	3117	-
3117	3118	-
3118	3119	-
3119	3120	-
3120	3121	-
3121	3122	-
3122	3123	-
3123	3124	-
3124	3125	-
3125	3126	-
3126	3127	-
3127	3128	-
3128	3129	-
3129	3130	-
3130	3131	-

1	2	3
3131	3132	-
3132	3133	-
3133	3134	-
3134	3135	-
3135	3136	-
3136	3137	-
3137	3138	-
3138	3139	-
3139	3140	-
3140	3141	-
3141	3142	-
3142	3143	-
3143	3144	-
3144	3145	-
3145	3146	-
3146	3147	-
3147	2965	-
61		
3148	3149	-
3149	3150	-
3150	3151	-
3151	3152	-
3152	3153	-
3153	3154	-
3154	3155	-
3155	3156	-
3156	3157	-
3157	3158	-
3158	3159	-
3159	3160	-
3160	3161	-
3161	3162	-
3162	3163	-
3163	3164	-
3164	3165	-
3165	3166	-
3166	3167	-
3167	3168	-
3168	3169	-
3169	3170	-
3170	3171	-
3171	3172	-
3172	3173	-
3173	3174	-
3174	3175	-
3175	3176	-
3176	3177	-
3177	3178	-
3178	3179	-
3179	3180	-
3180	3181	-
3181	3182	-
3182	3183	-
3183	3184	-
3184	3185	-
3185	3186	-
3186	3187	-

1	2	3
3187	3188	-
3188	3189	-
3189	3190	-
3190	3191	-
3191	3192	-
3192	3193	-
3193	3194	-
3194	3195	-
3195	3196	-
3196	3197	-
3197	3198	-
3198	3199	-
3199	3200	-
3200	3201	-
3201	3202	-
3202	3203	-
3203	3204	-
3204	3205	-
3205	3206	-
3206	3207	-
3207	3208	-
3208	3209	-
3209	3210	-
3210	3211	-
3211	3212	-
3212	3213	-
3213	3214	-
3214	3215	-
3215	3216	-
3216	3217	-
3217	3218	-
3218	3219	-
3219	3220	-
3220	3221	-
3221	3222	-
3222	3223	-
3223	3224	-
3224	3225	-
3225	3226	-
3226	3227	-
3227	3228	-
3228	3229	-
3229	3230	-
3230	3231	-
3231	3232	-
3232	3233	-
3233	3234	-
3234	3235	-
3235	3236	-
3236	3237	-
3237	3238	-
3238	3239	-
3239	3240	-
3240	3241	-
3241	3242	-
3242	3243	-
3243	3244	-

1	2	3
3244	3245	-
3245	3246	-
3246	3247	-
3247	3248	-
3248	3249	-
3249	3250	-
3250	3251	-
3251	3252	-
3252	3253	-
3253	3254	-
3254	3255	-
3255	3256	-
3256	3257	-
3257	3258	-
3258	3259	-
3259	3260	-
3260	3261	-
3261	3262	-
3262	3263	-
3263	3264	-
3264	3265	-
3265	3148	-
62		
3266	3267	-
3267	3268	-
3268	3269	-
3269	3270	-
3270	3271	-
3271	3272	-
3272	3273	-
3273	3274	-
3274	3275	-
3275	3276	-
3276	3277	-
3277	3278	-
3278	3279	-
3279	3280	-
3280	3281	-
3281	3282	-
3282	3283	-
3283	3284	-
3284	3285	-
3285	3286	-
3286	3287	-
3287	3288	-
3288	3289	-
3289	3290	-
3290	3291	-
3291	3292	-
3292	3293	-
3293	3294	-
3294	3295	-
3295	3296	-
3296	3297	-
3297	3298	-
3298	3299	-
3299	3300	-

1	2	3
3300	3301	-
3301	3266	-
63		
3302	3303	-
3303	3304	-
3304	3305	-
3305	3306	-
3306	3307	-
3307	3308	-
3308	3309	-
3309	3310	-
3310	3311	-
3311	3312	-
3312	3313	-
3313	3314	-
3314	3315	-
3315	3316	-
3316	3302	-
64		
3317	3318	-
3318	3319	-
3319	3320	-
3320	3321	-
3321	3322	-
3322	3317	-
65		
3323	3324	-
3324	3325	-
3325	3326	-
3326	3327	-
3327	3328	-
3328	3329	-
3329	3330	-
3330	3331	-
3331	3332	-
3332	3333	-
3333	3334	-
3334	3335	-
3335	3336	-
3336	3337	-
3337	3338	-
3338	3339	-
3339	3340	-
3340	3341	-
3341	3342	-
3342	3343	-
3343	3344	-
3344	3345	-
3345	3346	-
3346	3347	-
3347	3348	-
3348	3349	-
3349	3350	-
3350	3351	-
3351	3352	-
3352	3353	-
3353	3354	-

1	2	3
3354	3355	-
3355	3356	-
3356	3357	-
3357	3358	-
3358	3359	-
3359	3360	-
3360	3361	-
3361	3362	-
3362	3363	-
3363	3364	-
3364	3365	-
3365	3366	-
3366	3367	-
3367	3368	-
3368	3369	-
3369	3370	-
3370	3371	-
3371	3372	-
3372	3373	-
3373	3374	-
3374	3375	-
3375	3376	-
3376	3377	-
3377	3378	-
3378	3379	-
3379	3380	-
3380	3381	-
3381	3382	-
3382	3383	-
3383	3384	-
3384	3385	-
3385	3386	-
3386	3387	-
3387	3388	-
3388	3389	-
3389	3390	-
3390	3391	-
3391	3392	-
3392	3393	-
3393	3394	-
3394	3395	-
3395	3396	-
3396	3397	-
3397	3398	-
3398	3399	-
3399	3400	-
3400	3401	-
3401	3402	-
3402	3403	-
3403	3404	-
3404	3405	-
3405	3406	-
3406	3407	-
3407	3408	-
3408	3409	-
3409	3410	-
3410	3411	-

1	2	3
3411	3412	-
3412	3413	-
3413	3414	-
3414	3415	-
3415	3416	-
3416	3417	-
3417	3418	-
3418	3419	-
3419	3420	-
3420	3421	-
3421	3422	-
3422	3423	-
3423	3424	-
3424	3425	-
3425	3426	-
3426	3427	-
3427	3428	-
3428	3429	-
3429	3430	-
3430	3431	-
3431	3432	-
3432	3433	-
3433	3434	-
3434	3435	-
3435	3436	-
3436	3437	-
3437	3438	-
3438	3439	-
3439	3440	-
3440	3441	-
3441	3442	-
3442	3443	-
3443	3444	-
3444	3323	-
Вырез 1 из 1		
3445	3446	-
3446	3447	-
3447	3448	-
3448	3449	-
3449	3450	-
3450	3451	-
3451	3452	-
3452	3453	-
3453	3454	-
3454	3455	-
3455	3456	-
3456	3457	-
3457	3458	-
3458	3459	-
3459	3460	-
3460	3461	-
3461	3462	-
3462	3463	-
3463	3464	-
3464	3465	-
3465	3466	-
3466	3467	-

1	2	3
3467	3468	-
3468	3469	-
3469	3470	-
3470	3471	-
3471	3472	-
3472	3473	-
3473	3474	-
3474	3475	-
3475	3476	-
3476	3477	-
3477	3445	-
67		
3478	3479	-
3479	3480	-
3480	3481	-
3481	3482	-
3482	3483	-
3483	3484	-
3484	3485	-
3485	3486	-
3486	3487	-
3487	3488	-
3488	3489	-
3489	3490	-
3490	3491	-
3491	3492	-
3492	3493	-
3493	3494	-
3494	3495	-
3495	3478	-
68		
3496	3497	-
3497	3498	-
3498	3499	-
3499	3500	-
3500	3501	-
3501	3502	-
3502	3503	-
3503	3504	-
3504	3505	-
3505	3506	-
3506	3507	-
3507	3508	-
3508	3509	-
3509	3510	-
3510	3511	-
3511	3512	-
3512	3513	-
3513	3514	-
3514	3515	-
3515	3516	-
3516	3517	-
3517	3518	-
3518	3519	-
3519	3520	-
3520	3521	-
3521	3522	-

1	2	3
3522	3523	-
3523	3524	-
3524	3525	-
3525	3526	-
3526	3527	-
3527	3528	-
3528	3529	-
3529	3530	-
3530	3531	-
3531	3532	-
3532	3533	-
3533	3534	-
3534	3535	-
3535	3536	-
3536	3537	-
3537	3538	-
3538	3539	-
3539	3540	-
3540	3541	-
3541	3542	-
3542	3543	-
3543	3544	-
3544	3545	-
3545	3546	-
3546	3547	-
3547	3548	-
3548	3549	-
3549	3550	-
3550	3551	-
3551	3552	-
3552	3553	-
3553	3554	-
3554	3555	-
3555	3556	-
3556	3557	-
3557	3558	-
3558	3559	-
3559	3560	-
3560	3561	-
3561	3562	-
3562	3563	-
3563	3564	-
3564	3565	-
3565	3566	-
3566	3567	-
3567	3568	-
3568	3569	-
3569	3570	-
3570	3571	-
3571	3572	-
3572	3573	-
3573	3574	-
3574	3575	-
3575	3576	-
3576	3577	-
3577	3578	-
3578	3579	-

1	2	3
3579	3580	-
3580	3581	-
3581	3582	-
3582	3583	-
3583	3584	-
3584	3585	-
3585	3586	-
3586	3587	-
3587	3588	-
3588	3496	-
Вырез 1 из 1		
3589	3590	-
3590	3591	-
3591	3592	-
3592	3593	-
3593	3594	-
3594	3595	-
3595	3596	-
3596	3597	-
3597	3598	-
3598	3599	-
3599	3600	-
3600	3601	-
3601	3602	-
3602	3589	-
70		
3603	3604	-
3604	3605	-
3605	3606	-
3606	3607	-
3607	3608	-
3608	3609	-
3609	3610	-
3610	3611	-
3611	3612	-
3612	3613	-
3613	3614	-
3614	3615	-
3615	3616	-
3616	3617	-
3617	3618	-
3618	3619	-
3619	3620	-
3620	3621	-
3621	3622	-
3622	3623	-
3623	3624	-
3624	3625	-
3625	3603	-
71		
3626	3627	-
3627	3628	-
3628	3629	-
3629	3630	-
3630	3631	-
3631	3632	-
3632	3633	-

1	2	3
3633	3634	-
3634	3635	-
3635	3636	-
3636	3637	-
3637	3638	-
3638	3639	-
3639	3640	-
3640	3641	-
3641	3642	-
3642	3643	-
3643	3644	-
3644	3645	-
3645	3646	-
3646	3647	-
3647	3648	-
3648	3649	-
3649	3650	-
3650	3651	-
3651	3652	-
3652	3653	-
3653	3654	-
3654	3655	-
3655	3656	-
3656	3657	-
3657	3658	-
3658	3659	-
3659	3660	-
3660	3661	-
3661	3662	-
3662	3663	-
3663	3664	-
3664	3665	-
3665	3666	-
3666	3667	-
3667	3668	-
3668	3669	-
3669	3670	-
3670	3671	-
3671	3672	-
3672	3673	-
3673	3674	-
3674	3675	-
3675	3676	-
3676	3677	-
3677	3678	-
3678	3679	-
3679	3680	-
3680	3681	-
3681	3682	-
3682	3683	-
3683	3684	-
3684	3685	-
3685	3686	-
3686	3687	-
3687	3688	-
3688	3689	-
3689	3690	-

1	2	3
3690	3691	-
3691	3692	-
3692	3693	-
3693	3694	-
3694	3695	-
3695	3696	-
3696	3697	-
3697	3698	-
3698	3699	-
3699	3700	-
3700	3701	-
3701	3702	-
3702	3703	-
3703	3704	-
3704	3705	-
3705	3706	-
3706	3707	-
3707	3708	-
3708	3709	-
3709	3710	-
3710	3711	-
3711	3712	-
3712	3713	-
3713	3714	-
3714	3715	-
3715	3716	-
3716	3717	-
3717	3718	-
3718	3719	-
3719	3720	-
3720	3721	-
3721	3722	-
3722	3723	-
3723	3724	-
3724	3725	-
3725	3726	-
3726	3727	-
3727	3728	-
3728	3729	-
3729	3730	-
3730	3731	-
3731	3732	-
3732	3733	-
3733	3734	-
3734	3735	-
3735	3736	-
3736	3737	-
3737	3738	-
3738	3739	-
3739	3740	-
3740	3741	-
3741	3742	-
3742	3743	-
3743	3744	-
3744	3745	-
3745	3746	-
3746	3747	-

1	2	3
3747	3748	-
3748	3749	-
3749	3750	-
3750	3751	-
3751	3752	-
3752	3753	-
3753	3626	-
Вырез 1 из 1		
3754	3755	-
3755	3756	-
3756	3757	-
3757	3758	-
3758	3759	-
3759	3760	-
3760	3761	-
3761	3762	-
3762	3763	-
3763	3764	-
3764	3754	-
73		
3765	3766	-
3766	3767	-
3767	3768	-
3768	3769	-
3769	3770	-
3770	3771	-
3771	3772	-
3772	3773	-
3773	3774	-
3774	3775	-
3775	3776	-
3776	3777	-
3777	3778	-
3778	3779	-
3779	3780	-
3780	3781	-
3781	3782	-
3782	3783	-
3783	3784	-
3784	3785	-
3785	3786	-
3786	3787	-
3787	3788	-
3788	3789	-
3789	3790	-
3790	3791	-
3791	3792	-
3792	3793	-
3793	3794	-
3794	3795	-
3795	3796	-
3796	3797	-
3797	3798	-
3798	3799	-
3799	3800	-
3800	3801	-
3801	3802	-

1	2	3
3802	3803	-
3803	3804	-
3804	3805	-
3805	3806	-
3806	3807	-
3807	3808	-
3808	3809	-
3809	3810	-
3810	3811	-
3811	3812	-
3812	3813	-
3813	3814	-
3814	3815	-
3815	3816	-
3816	3817	-
3817	3818	-
3818	3819	-
3819	3820	-
3820	3821	-
3821	3822	-
3822	3823	-
3823	3824	-
3824	3825	-
3825	3826	-
3826	3827	-
3827	3828	-
3828	3829	-
3829	3830	-
3830	3831	-
3831	3832	-
3832	3833	-
3833	3765	-